



АДМИНИСТРАЦИЯ ТАЗОВСКОГО РАЙОНА

ПОСТАНОВЛЕНИЕ

01 февраля 2022 года

№ 89-п

п. Тазовский

О присвоении адресов объектам адресации, расположенным на территории поселка Тазовский

В соответствии с пунктом 6 Административного регламента по предоставлению муниципальной услуги «Присвоение, аннулирование адреса объекту адресации на территории муниципального округа Тазовский район Ямало-Ненецкого автономного округа», утвержденного постановлением Администрации Тазовского района от 16 декабря 2020 года № 97-п, руководствуясь статьями 44, 48 Устава муниципального округа Тазовский район Ямало-Ненецкого автономного округа, Администрация Тазовского района

ПО С Т А Н О В Л Я Е Т :

1. Присвоить объектам адресации, сооружению «Емкость» с кадастровым номером 89:06:010102:305 и земельному участку с кадастровым номером 89:06:010103:419 адреса согласно приложениям №№ 1, 2 к настоящему постановлению.

2. Отделу архитектуры и градостроительства Администрации Тазовского района (Остапук С.Н.) внести сведения об адресах объектов адресации в государственный адресный реестр, а также в государственную информационную систему обеспечения градостроительной деятельности Ямало-Ненецкого автономного округа.

3. Контроль за исполнением настоящего постановления возложить на заместителя Главы Администрации Тазовского района.

Заместитель Главы
Администрации Тазовского района
по внутренней политике



С.В. Лисовский

Приложение № 1
к постановлению
Администрации Тазовского района
от 01 февраля 2022 года № 89-п

Адрес объекта адресации


№ п/п	Присвоенный объекту адресации адрес	Реквизиты и наименования документов, на основании которых принято решение о присвоении адреса	Описание местоположения объекта адресации	Кадастровые номера, адреса и сведения об объектах недвижимости, из которых образуется объект адресации	Аннулируемый адрес объекта адресации и уникальный номер аннулируемого адреса объекта адресации в государственном адресном реестре (в случае присвоения нового адреса объекту адресации)
1	2	3	4	5	6
1.	Российская Федерация, Ямало-Ненецкий автономный округ, муниципальный округ Тазовский район, поселок Тазовский, улица Пристанская, земельный участок 41Б/1	Административный регламент по предоставлению муниципальной услуги «Присвоение, аннулирование адреса объекту адресации на территории муниципального округа Тазовский район Ямало-Ненецкого автономного округа», утвержденное постановлением Администрации Тазовского района от 16 декабря 2020 года № 97-п	Российская Федерация, Ямало-Ненецкий автономный округ, муниципальный округ Тазовский район, поселок Тазовский, улица Пристанская, 41Б	Кадастровый номер: 89:06:010103:419; дата присвоения кадастрового номера: 23.12.2011 Собственность 89:06:010103:419-89/008/2017-1 26.04.2017	-
2.	Российская Федерация, Ямало-Ненецкий автономный округ, муниципальный округ Тазовский район, поселок Тазовский, улица Пристанская, сооружение 41Б строение 1			Кадастровый номер: 89:06:010102:305; дата присвоения кадастрового номера: 21.11.2011 Собственность 89:06:010102:305-89/008/2017-1 26.04.2017	-

Приложение № 2



к постановлению

Администрации Тазовского района
от 01 февраля 2022 года № 89-п

Описание местоположения объектов адресации (схема)



Условные обозначения:

-  - земельный участок с кадастровым номером 89:06:010103:416
-  - сооружение с кадастровым номером 89:06:010102:503

Исполнитель:

Иван Александрович Кривоногов,
специалист сектора информационного
обеспечения градостроительной
деятельности отдела архитектуры и
градостроительства Администрации
Тазовского района

(Ф.И.О., должность специалиста,
подготовившего схему)