



# АДМИНИСТРАЦИЯ ТАЗОВСКОГО РАЙОНА

## ПОСТАНОВЛЕНИЕ

14 февраля 2022 года

№ 118-п

п. Тазовский

### Об уточнении сведений, содержащихся в Государственном адресном реестре


В соответствии с пунктом 6 Административного регламента по предоставлению муниципальной услуги «Присвоение, аннулирование адреса объекту адресации на территории муниципального округа Тазовский район Ямало-Ненецкого автономного округа», утвержденного постановлением Администрации Тазовского района от 16 декабря 2020 года № 97-п, руководствуясь статьями 44, 48 Устава муниципального округа Тазовский район Ямало-Ненецкого автономного округа, Администрация Тазовского района

### ПОСТАНОВЛЯЕТ:

1. Утвердить решение об уточнении сведений, содержащихся в государственном адресном реестре, согласно приложениям №№ 1, 2 к настоящему постановлению.

2. Отделу архитектуры и градостроительства Администрации Тазовского района (Остапюк С.Н.) внести сведения об адресах объектов адресации в государственный адресный реестр, а также в государственную информационную систему обеспечения градостроительной деятельности Ямало-Ненецкого автономного округа.

Главы Тазовского района



В.П. Паршаков



Приложение №1

УТВЕРЖДЕНО  
постановлением

Администрации Тазовского района  
от 14 февраля 2022 года № 118-п

**РЕШЕНИЕ**  
**ОБ УТОЧНЕНИИ СВЕДЕНИЙ, СОДЕРЖАЩИХСЯ**  
**В ГОСУДАРСТВЕННОМ АДРЕСНОМ РЕЕСТРЕ**

Ямало-Ненецкий автономный округ, муниципальный округ Тазовский район,  
(субъект Российской Федерации, муниципальный округ/муниципальный район/сельское/городское поселение)

поселок Тазовский  
(населенный пункт)

1. Уточняемые реквизиты адреса, содержащиеся в Государственном адресном реестре:

Тип элемента (как есть в ГАР) микрорайон	А. Наименование элемента улично-дорожной сети (как есть в ГАР) Геолог
Тип элемента (как есть в ГАР) земельный участок	В. Наименование идентификационного элемента объектов адресации (номерная часть адреса) (как есть в ГАР) 89:06:0101009:0233

2. Уточненные реквизиты адреса, необходимые для внесения изменений в Государственный адресный реестр:


Тип элемента (как должно быть в ГАР) микрорайон	А. Наименование элемента улично-дорожной сети (как должно быть в ГАР) Геолог
Тип элемента (как должно быть в ГАР) земельный участок	В. Наименование идентификационного элемента объектов адресации (номерная часть адреса) (как должно быть в ГАР) 19

Приложение № 2



к постановлению

Администрации Тазовского района  
от 14 февраля 2022 года № 118-п

**Описание местоположения объектов адресации (схема)**



Условные обозначения:

-  - земельный участок с кадастровым номером 89:06:010109:233
-  - магазин с кадастровым номером 89:06:010109:1842

Исполнитель:

Иван Александрович Кривоногов,  
специалист сектора информационного  
обеспечения градостроительной  
деятельности отдела архитектуры и  
градостроительства Администрации  
Тазовского района

(Ф.И.О., должность специалиста,  
подготовившего схему)