



874200

ДЕПАРТАМЕНТ СТРОИТЕЛЬСТВА И ЖИЛИЩНОЙ ПОЛИТИКИ ЯМАЛО-НЕНЕЦКОГО АВТОНОМНОГО ОКРУГА

ПРИКАЗ

15 февраля 2021 г.

№ 25-ДПТ

г. Салехард

Об утверждении документации по планировке территории, на которой предусматривается размещение объекта регионального значения «Обустройство газового месторождения Семаковское. Первая очередь»

В соответствии с частью 2 статьи 7, частью 12.1 статьи 45 Градостроительного кодекса Российской Федерации, пунктом 14 статьи 5.1, частью 19 статьи 23 Закона Ямало-Ненецкого автономного округа от 18 апреля 2007 года № 36-ЗАО «Градостроительный устав Ямало-Ненецкого автономного округа» и на основании обращения ООО «РусГазАльянс» от 21 января 2021 года № 3/М **п р и к а з ы в а ю:**

1. Утвердить прилагаемую документацию по планировке территории, на которой предусматривается размещение объекта регионального значения «Обустройство газового месторождения Семаковское. Первая очередь».

2. Приказ департамента строительства и жилищной политики Ямало-Ненецкого автономного округа от 25 декабря 2019 года № 313-ДПТ «Об утверждении документации по планировке территории, на которой предусматривается размещение объекта регионального значения «Обустройство газового месторождения Семаковское. Первая очередь» признать утратившим силу.

3. Контроль за исполнением настоящего приказа оставляю за собой.

Директор департамента –
главный архитектор
Ямало-Ненецкого автономного округа

Ю.А. Теряев

УТВЕРЖДЕНА

приказом департамента строительства
и жилищной политики

Ямало-Ненецкого автономного округа
15 февраля 2021 года № 25-ДПТ

ДОКУМЕНТАЦИЯ

по планировке территории, на которой предусматривается размещение
объекта регионального значения «Обустройство газового месторождения
Семаковское. Первая очередь»

I. Проект планировки территории

1. Проект планировки территории. Графическая часть

Проект планировки территории для размещения объекта регионального значения «Обустройство газового месторождения Семаковское. Первая очередь» (далее – Объект), подготовлен на основании:

- Градостроительного кодекса Российской Федерации;
- Земельного кодекса Российской Федерации;
- Закона Ямало-Ненецкого автономного округа (далее – автономный округ) от 18 апреля 2007 года № 36-ЗАО «Градостроительный устав Ямало-Ненецкого автономного округа»;
- Схемы территориального планирования автономного округа, утверждённой постановлением Правительства автономного округа от 09 января 2020 года № 2-П;
- приказа департамента строительства и жилищной политики автономного округа от 16 мая 2019 года № 114 «О подготовке документации по планировке территории, на которой предусматривается размещение объекта регионального значения «Обустройство газового месторождения Семаковское. Первая очередь»;
- технического отчета по комплексным инженерным изысканиям, выполненного ООО «Красноярскгазпром нефтегазпроект».

Проект планировки территории для размещения объекта регионального значения «Обустройство газового месторождения Семаковское. Первая очередь» представлен в приложениях №№ 1-413 к настоящей документации.

2. Положение о размещении линейных объектов

2.1 Наименование, основные характеристики и назначение планируемого для размещения Объекта

Проект планировки территории разработан для установления зоны планируемого размещения Объекта, включающего в себя следующие объекты:

- кусты газовых скважин № 1 и № 2;
- установка комплексной подготовки газа, в составе дожимная компрессорная станция, база производственного обеспечения, электростанция собственных нужд, канализационные очистные сооружения и площадка поглощающих скважин;
- внутрипромысловые трубопроводы;
- газопровод внешнего транспорта от газового месторождения Семаковское до ГКС «Ямбургская», а также объекты вспомогательного назначения:
- вахтовый жилой комплекс;
- площадка обращения с отходами;
- водозаборные сооружения;
- вертолетная площадка;
- охранный крановый узел №8 куста газовых скважин №1;
- охранный крановый узел №3 куста газовых скважин №2;
- узел запуска очистного устройства на газопроводе внешнего транспорте газа;
- крановый узел на внешнем транспорте газа км 1;
- крановый узел на внешнем транспорте газа км 20;
- вертолетная площадка кранового узла на внешнем транспорте газа км 20;
- крановый узел на внешнем транспорте газа км 44,4;
- Вертолетная площадка кранового узла на внешнем транспорте газа км 44;
- контрольно-пропускной пункт;
- крановый узел на внешнем транспорте газа км 73;
- крановый узел на внешнем транспорте газа км 101;
- газоизмерительная станция, узел приема очистного устройства на газопроводе внешнего транспорта км 121,9;
- внутрипромысловые дороги;
- линии электропередачи;
- линии связи.

Кусты газовых скважин № 1, № 2 представляют собой систему сооружений, соединенную газопроводами и инженерными сетями и необходимыми прискважинными сооружениями, позволяющими производить все необходимые работы по освоению, эксплуатации и ремонту скважин.

В состав куста газовых скважин № 1 входит 8 скважин, в состав куста № 2 входит 11 скважины, расположенных в один ряд с интервалом 40 м.

В обвязку каждого куста газовых скважин входят следующие технологические объекты:

- обвязка устьев скважин;

- установка факельная горизонтальная;
- горизонтальное факельное устройство;
- блок электроснабжения и автоматики;
- блок управления;
- свеча рассеивания газа;
- блок отсечной арматуры;
- прожекторная мачта.

Продукция от кустов газовых скважин № 1, № 2 поступает в соответствующие трубопроводы и транспортируется до установки комплексной подготовки газа (далее - УКПГ).

Внутрипромысловые трубопроводы включают в себя газосборные трубопроводы для подачи пластового газа от кустов газовых скважин до УКПГ и метанолопроводы для подачи ингибитора гидратообразования на кусты скважин в газосборные трубопроводы.

Способ прокладки газосборных трубопроводов – надземный, на опорах. Метанолопроводы прокладываются совместно с газопроводами на одних опорах.

Таблица 1. Протяженность внутрипромысловых трубопроводов

№ п/п	Наименование трассы	Диаметр, DN	Длина участка, м
1	газосборный шлейф от куста газовых скважин № 1	700	8682
2	газосборный шлейф от куста газовых скважин № 2	700	3053
3	метанолопровод на куст газовых скважин № 1	50	8682
4	метанолопровод на куст газовых скважин № 2	50	3053

Рабочее давление шлейфов принято:

- для газосборного шлейфа от КГС №1 - 8,65 МПа;
- для газосборного шлейфа от КГС №2 - 8,32 МПа;

Рабочее давление метанолопроводов - 10 МПа.

Неотъемлемой частью трубопроводов являются крановые узлы и запорная арматура.

Расстановка крановых узлов предусматривается:

- на газопроводах-шлейфах с шагом не более 30 км, на метанолопроводах - с шагом не более 10 км;
- в местах разветвлений трубопроводов;
- перед УКПГ (охранные краны) на расстоянии от ограды: не менее 500 м на газопроводах-шлейфах.

По возможности размещение запорной арматуры на метанолопроводах совмещается с площадками кранов на газопроводах-шлейфах.

Кроме того, на метанолопроводах запорная арматура устанавливается на обоих берегах переходов через водные преграды при их ширине более 10

м и глубине более 1,5 м. В качестве запорной арматуры приняты задвижки DN 50 приварные надземной установки с ручным приводом.

В составе технологических сооружений внутрипромысловых трубопроводов предусмотрено строительство крановых узлов:

- охранный крановый узел №1 УКПГ, расположенный на газосборном шлейфе куста №1 и включающий в себя охранный кран газопровода-шлейфа DN700 и охранный кран метанолопровода DN50;

- охранный крановый узел №2 УКПГ, расположенный на газосборном шлейфе куста №2 и включающий в себя охранный кран газопровода-шлейфа DN700 и охранный кран метанолопровода DN50;

- крановый узел 1м-1, расположенный на метанолопроводе DN50 куста №1 на переходе через протоку Явонгтоюн;

- крановый узел 1м-2, расположенный на метанолопроводе DN50 куста №1 на переходе через протоку Явонгтоюн.

Крановые узлы ограждены.

Для очистки полости газосборных шлейфов от воды и механических отложений предусмотрена установка трехходовых кранов DN700. Запуск очистного устройства осуществляется на кустах скважин № 1 и № 2, прием на площадке, расположенной на территории УКПГ.

УКПГ предназначена для подготовки газа, поступающего от скважин газового месторождения Семаковское, до требований СТО Газпром 089-2010 и подачи в трубопровод внешнего транспорта.

Дожимная компрессорная станция (далее - ДКС) предназначена для компримирования газа, поступающего с газового месторождения Семаковское, до давления необходимого для подготовки газа и последующего транспорта.

Газопровод внешнего транспорта служит для подачи газа от УКПГ до головной компрессорной станции «Ямбургская» (далее - ГКС «Ямбургская»).

Протяженность трассы газопровода составляет 121,9 км. Газ транспортируется по трубопроводу диаметром DN 1000 с максимальным рабочим давлением 7,4 МПа.

Конечной точкой является подключение к газоизмерительной станции (далее -ГИС) в районе ГКС «Ямбургская».

Для осуществления очистки и запуска внутритрубных диагностических устройств в процессе эксплуатации на газопроводе в его начале предусмотрен узел запуска очистных устройств в районе УКПГ Семаковского месторождения и узел приема очистного устройства в конце газопровода в районе ГИС.

В составе технологических сооружений газопровода внешнего транспорта предусматривается:

- узел запуска очистного устройства (далее - УЗОУ), совмещенного с площадкой проектируемого УКПГ;

- охранный кран на выходе УКПГ № 1, на 1 км газопровода;

- линейные крановые узлы № 20, № 44, № 73 и № 101 с двусторонней продувкой, установленных по трассе соответственно на км 20, 44,4, 73, 101;

- узел приема очистного устройства (далее - УПОУ), совмещенного с площадкой проектируемой ГИС, протяженностью 121,9 км;
- охранный кран КС, совмещенного с УПОУ, протяженностью 121,9 км.

В конце газопровода внешнего транспорта перед врезкой в действующий магистральный газопровод предусмотрены газопроводы подключения к магистральным газопроводам:

- газопровод подключения к МГ Ямбург – Елец I, протяженностью – 0,33266 км;
- газопровод подключения к МГ Ямбург – Елец II, протяженностью – 0,19817 км;
- газопровод подключения к МГ Ямбург – западная граница, протяженностью – 1,24542 км.

На узле подключения газопровода внешнего транспорта предусматривается строительство крановых узлов №122-1, №122-2 и №122-3.

Таблица 2. Места расстановки запорной арматуры на газопроводе узла подключения

№ п/п	Тип оборудования	Место установки	Номер
1.	Крановый узел DN 1000	на подключении в МГ Ямбург – Западная граница	№122-1
2.	Крановый узел DN 1000	на подключении в МГ Ямбург – Елец II	№122-2
3.	Крановый узел DN 1000	на подключении в МГ Ямбург – Елец I	№122-3

Режим работы проектируемого узла подключения – круглосуточный, круглогодичный.

В районе узла подключения предусматривается установка блок-бокса БКЭС с оборудованием электроснабжения.

Газоизмерительная станция (далее – ГИС) представляет собой совокупность технологического оборудования, средств и систем для определения качественных показателей и коммерческого измерения количества природного газа. В состав ГИС входят: блок замера газа, измерительные трубопроводы, трубопроводная обвязка, запорно-регулирующая арматура, площадки обслуживания, свечи, система хранения азота, дренажная емкость, электрощитовая и т.д.

База производственного обеспечения является производственным подразделением осуществляющим хранение и выдачу механического и энергетического оборудования, средств и систем автоматизации и телемеханики, контрольно-измерительных приборов, поддерживает его в работоспособном состоянии и обеспечивает бесперебойную работу всех объектов основного производства, осуществляет снабжение ГСМ, выполняется химико-аналитический контроль продукции.

Канализационные очистные сооружения (станция очистки хозяйственно-бытовых стоков, станция очистки производственно-дождевых сточных вод, резервуары производственно-дождевых сточных вод, резервуары очищенных стоков, станция насосная закачки стоков в пласт).

Площадка поглощающих скважин (скважина поглощающая, скважина наблюдательная, укрытие скважины № 1, № 2).

Вахтовый жилой комплекс (далее - ВЖК) представляет собой комплекс жилых, культурных, санитарных и хозяйственных зданий и сооружений, предназначенных для обеспечения жизнедеятельности работающих вахтовым методом. Для защиты производственных объектов газового промысла на территории ВЖК предусмотрено строительство пожарного депо.

Площадка обращения с отходами представляет собой комплекс зданий и сооружений, предназначенных для временного складирования и переработки твердых бытовых отходов, обеспечивающий защиту от загрязнения атмосферы, почвы, поверхностных и грунтовых вод.

Водозаборные сооружения расположены северо-восточнее УКПГ на расстоянии примерно 2 км (станция насосная I подъема, емкость производственных стоков, 2БКТП-400/10/0,4 кВ).

Вертолетная площадка расположена на юго-востоке от ВЖК в 0,5 км (блок-бокс временного пребывания, зона безопасности, зона конечного этапа захода на посадку и взлет, зона приземления и отрыва, пожарный щит).

Для временной посадки вертолетов при обслуживании крановых узлов в летний период, когда отсутствует подъезд автотранспорта по зимнику, предусматривается строительство вертолетных площадок крановых узлов на внешнем транспорте газа км 20 и км 44.

Для выработки электрической энергии на нужды проектируемых объектов Семаковского месторождения предусмотрено размещение электростанции собственных нужд (блок газотурбинной электростанции, закрытое распределительное устройство, подстанция комплектная трансформаторная, операторная, электростанция дизельная пусковая, емкость дизельного топлива, и др.).

Электроснабжения потребителей площадок выполнено как кабельными, так и воздушными линиями электропередач.

Таблица 3. Технические характеристики проектируемых ВЛ

№ п/п	Наименование	Напряжени е линии, кВ	Протяженност ь трассы, км
1.	ВЛЗ-10кВ ЭСН «Семаковская» - отпайка на Куст № 1	10	8,52
2.	ВЛЗ-10кВ отпайка на КУ куста № 1	10	0,04
3.	ВЛЗ-10кВ ЭСН «Семаковская» - отпайка на Куст № 2	10	2,10
4.	ВЛЗ-10кВ отпайка на КУ куста № 2	10	0,04

№ п/п	Наименование	Напряжени е линии, кВ	Протяженност ь трассы, км
5.	2хВЛЗ-10кВ ЭСН «Семаковская» - Водозабор	10	3,23
6.	Одноцепная ВЛЗ-10кВ отпайка на охранный КУ км 1	10	1,10
7.	2хВЛЗ-10кВ ЭСН «Семаковская» - ВЖК	10	1,55
8.	ВЛЗ-10кВ отпайка на площадку временного накопления отходов	10	0,15
9.	Двухцепная 2хВЛЗ-6 кВ отпайка на КПП	6	1,10
10.	Одноцепная ВЛЗ-6 кВ отпайка на охранный КУ, км 73	6	0,30
11.	Одноцепная ВЛЗ-6 кВ отпайка на охранный КУ, км 101	6	1,95
12.	2хВЛЗ-6 кВ отпайка на УИРГ	6	3,10
13.	КЛ-0,4 кВ на вертолетную площадку	0,4	0,530
14.	КЛ-10 кВ на ВЖК	10	1,010

Для обеспечения необходимой степени защиты проектируемых подземных металлических сооружений предусматривается применение установок катодной защиты отдельно для защиты газопровода внешнего транспорта газа, отдельно для защиты обсадных колонн скважин КГС, отдельно для подземных сооружений УКПГ, ВЖК). Станции катодной защиты на газопровode внешнего транспорта устанавливаются в проектируемых на площадках крановых узлов (КУ 1 км и КУ 73 км) блочно-комплектных устройствах электроснабжения (далее - БКЭС) и на площадке ГИС.

На воздушных линиях (далее - ВЛ) к анодным заземлениям предусматриваются изолированные провода. Прокладка кабельных линий осуществляется надземным способом по кабельным эстакадам, проводов – по стальным опорам. Кабели до защищаемых подземных сооружений и анодных заземлителей (от эстакад и от опор ВЛ) прокладываются и подключаются в земле.

Для размещения внеплощадочных сетей хозяйственно-бытового назначения между объектами Семаковского месторождения предусмотрены эстакады:

- сети теплоснабжения УКПГ – ВЖК (внеплощадочные), протяженностью 2,225 км;

- сети водоснабжения УКПГ – ВЖК (внеплощадочные), протяженностью 2,300 км;

- водопровод исходной воды от водозабора до УКПГ, протяженностью 3,480 км.

Для организации каналов связи и передачи данных между проектируемым УКПГ месторождения Семаковское и ООО «Газпром добыча Ямбург» предусматривается система связи с использованием волоконно-оптической линии связи (далее - ВОЛС).

ВОЛС включает в себя оборудование, устанавливаемое в помещении линейно-аппаратного зала (далее – ЛАЗ) на УКПГ, в существующем узле связи на КС Ямбургской, существующей УРС-14 и волоконно-оптический кабель (далее – ВОК).

ВОЛС предусмотрена в одной траншее с газопроводом и заводится в блоки электроснабжения и автоматики линейных крановых узлов км 1, 20, 44, 73, 101, ГИС.

От ГИС до существующего узла связи ГКС Ямбургской прокладывается ВОК в одной траншее с газопроводом, далее по проектируемой и существующей кабельным эстакадам. От существующего узла связи КС Ямбургской до существующей УРС-14 ВОК прокладывается по существующей кабельной эстакаде.

Таблица 4. Технические характеристики ВОЛС

№ п/п	Наименование	Протяженность трассы, км
1.	Волоконно-оптическая линия связи	3,700
2.	ВОЛС	121,9

Для обеспечения круглогодичной транспортной связью производственных площадок между собой предусмотрено строительство внутренних автомобильных дорог.

Внутренние автомобильные дороги относятся к объектам транспортной инфраструктуры, предназначены только для внутренних перевозок, связанных со строительством, обустройством и эксплуатацией промышленных площадок, проезда пожарных, ремонтных и аварийных машин.

Таблица 5. Основные характеристики автомобильных дорог и автозимника

№ п/п	Наименование дороги	Протяженность, км	Категория
1.	Автомобильная дорога на куст газовых скважин № 1	8,4186	IV _B
2.	Автомобильная дорога на куст газовых скважин № 2	3,4621	IV _B
3.	Автомобильная дорога к вертолетной площадке	3,1446	IV _B
4.	Автомобильная дорога на УКПГ	0,550	IV _B
5.	Автомобильная дорога к площадке временного накопления отходов	0,078	IV _B

6.	Автомобильная дорога к ВЖК	0,4422	IV _В
7.	Автомобильная дорога к водозабору	1,6381	IV _В
8.	Автомобильная дорога к КУ км 1	1,085	IV _В
9.	Автомобильная дорога к КУ № 20	0,151	IV _В
10.	Автомобильная дорога к КУ № 44	0,151	IV _В
11.	Автомобильная дорога к КУ № 73	0,699	IV _В
12.	Автомобильная дорога к КУ № 101	0,155	IV _В
13.	Автомобильная дорога	0,3938	IV _В
14.	Автозимник от Р-441 до кранового узла на внешнем транспорте газа км 1	74,035	III

Для предотвращения несанкционированного доступа на проектируемые объекты Семаковского месторождения в точке примыкания автозимника к автодороге, отмыкающей от существующей автомобильной дороги устраивается контрольно-пропускной пункт.

В целях размещения зданий и сооружений для обеспечения комфортного проживания строителей, площадок для изготовления собственными силами материалов, изделий и конструкций, используемых в процессе строительства, стоянки техники, хранения инструмента, трубосварочной базы предусмотрены временные площадки ВЗиС и временные подъездные автодороги к ним.

2.2. Перечень субъектов Российской Федерации, перечень муниципальных районов, городских округов в составе субъектов Российской Федерации, перечень поселений, населенных пунктов, внутригородских территорий городов федерального значения, на территориях которых устанавливаются зоны планируемого размещения линейных объектов

В административном отношении проектируемый Объект расположен на территории муниципального образования муниципальный округ Тазовский район и муниципального образования муниципальный округ Надымский район в автономном округе.

Ближайшие населенные пункты – Адер-Паюта расположен в 3,5 км к северо-востоку, заполярный вахтовый поселок Ямбург находится в 115 км на юго-восток от Семаковского месторождения, п. Тазовский расположен к югу на расстоянии 220 км, а также поселки Мыс Каменный и Новый Порт, расположенные на левом берегу Обской губы.

2.3. Перечень координат характерных точек границ зон планируемого размещения линейных объектов

№ п/п	Номер точки	X	Y
муниципальное образование муниципальный округ Надымский район			
1	2	3	4
1	1	7523692,94	3642092,26

1	2	3	4
2	2	7523673,87	3642070,34
3	3	7523713,41	3642038,60
4	4	7523715,18	3642054,20
5	5	7523712,83	3642067,28
6	6	7523703,14	3642069,01
7	7	7523701,14	3642069,01
8	8	7523701,14	3642067,01
9	9	7523703,14	3642067,01
10	10	7523704,97	3642054,31
11	11	7523703,01	3642052,31
12	12	7523705,00	3642050,34
13	13	7523706,97	3642052,36
14	14	7598687,88	3646310,69
15	15	7598704,52	3646278,07
16	16	7599882,68	3646113,42
17	17	7600157,97	3646101,67
18	18	7600466,46	3646031,77
19	19	7601002,63	3645963,29
20	20	7601007,93	3645965,10
21	21	7601067,17	3645985,28
22	22	7600471,69	3646061,35
23	23	7600161,95	3646131,53
24	24	7599885,40	3646143,33
25	25	7598628,89	3646426,37
26	26	7598644,41	3646395,93
27	27	7599694,31	3646249,21
28	28	7599893,28	3646221,40
29	29	7600173,16	3646209,46
30	30	7600486,07	3646138,56
31	31	7600555,94	3646128,79
32	32	7601235,32	3646042,58
33	33	7601235,33	3646042,58
34	34	7601297,48	3646063,76
35	35	7601295,58	3646064,01
36	36	7601293,81	3646063,39
37	37	7600559,64	3646156,55
38	38	7600491,11	3646166,12
39	39	7600176,88	3646237,33
40	40	7599895,82	3646249,32
41	41	7599698,18	3646276,94
42	42	7551097,05	3650675,96
43	43	7550999,53	3650147,42
44	44	7550927,37	3649463,89
45	45	7550734,18	3649148,52
46	46	7550750,87	3649012,09
47	47	7550867,71	3648924,23
48	48	7551167,37	3649068,05
49	49	7551165,30	3649078,14
50	50	7550868,86	3648935,87

1	2	3	4
51	51	7550760,28	3649017,53
52	52	7550744,53	3649146,27
53	53	7550937,08	3649460,59
54	54	7551009,44	3650145,98
55	55	7551103,74	3650657,07
56	56	7638559,66	3648077,75
57	57	7638023,66	3648077,75
58	58	7638023,66	3647511,77
59	59	7638267,07	3647511,77
60	60	7638131,96	3646046,91
61	61	7637953,23	3646025,09
62	62	7637865,51	3646002,20
63	63	7637848,08	3646069,00
64	64	7637692,22	3646028,33
65	65	7637708,89	3645961,34
66	66	7637660,24	3645948,65
67	67	7637589,91	3645886,78
68	68	7637384,98	3646120,53
69	69	7637428,82	3646159,11
70	70	7637263,68	3646346,80
71	71	7637113,35	3646214,90
72	72	7636912,00	3646037,86
73	73	7636794,33	3646171,80
74	74	7636704,87	3646093,90
75	75	7636675,10	3646129,66
76	76	7636674,47	3646149,41
77	77	7636702,98	3646174,50
78	78	7636697,70	3646180,50
79	79	7636615,11	3646107,84
80	80	7636620,40	3646101,84
81	81	7636659,33	3646136,09
82	82	7636698,83	3646088,65
83	83	7636637,84	3646035,54
84	84	7636454,35	3646210,02
85	85	7636609,40	3646373,07
86	86	7636464,46	3646510,89
87	87	7636433,66	3646540,18
88	88	7636574,73	3646688,53
89	89	7636530,77	3646729,79
90	90	7636547,48	3646747,60
91	91	7636328,73	3646952,91
92	92	7636100,57	3646709,81
93	93	7635986,55	3646588,33
94	94	7636205,30	3646383,03
95	95	7636231,29	3646410,71
96	96	7636256,25	3646386,97
97	97	7636161,96	3646287,83
98	98	7635996,54	3646426,73
99	99	7635621,99	3646741,23

1	2	3	4
100	100	7635409,81	3646919,40
101	101	7635439,47	3646949,73
102	102	7635707,88	3647237,07
103	103	7635686,99	3647256,78
104	104	7635535,64	3647399,58
105	105	7635390,87	3647245,29
106	106	7635289,00	3647340,88
107	107	7635289,06	3647355,55
108	108	7635314,60	3647382,72
109	109	7635308,77	3647388,20
110	110	7635233,43	3647308,05
111	111	7635239,29	3647302,54
112	112	7635276,23	3647341,90
113	113	7635385,39	3647239,45
114	114	7635268,98	3647115,39
115	115	7635275,04	3647109,69
116	116	7635223,41	3647054,98
117	117	7634901,26	3647325,51
118	118	7634942,66	3647346,90
119	119	7634879,51	3647469,10
120	120	7634781,74	3647418,58
121	121	7634844,57	3647296,22
122	122	7634872,88	3647310,85
123	123	7635357,47	3646903,94
124	124	7635351,12	3646896,84
125	125	7635770,58	3646544,62
126	126	7635770,58	3646537,36
127	127	7635808,43	3646505,58
128	128	7635817,07	3646505,58
129	129	7635901,06	3646435,05
130	130	7635878,53	3646408,21
131	131	7635828,97	3646449,82
132	132	7635719,01	3646318,86
133	133	7635843,83	3646214,05
134	134	7635953,80	3646345,01
135	135	7635913,75	3646378,63
136	136	7635936,29	3646405,47
137	137	7636016,94	3646337,75
138	138	7635896,89	3646211,51
139	139	7635769,41	3646077,45
140	140	7635733,17	3646111,90
141	141	7635785,23	3646166,64
142	142	7635640,29	3646304,46
143	143	7635502,47	3646159,52
144	144	7635347,43	3645996,47
145	145	7635492,36	3645858,65
146	146	7635578,13	3645948,85
147	147	7635614,36	3645914,39
148	148	7635156,96	3645433,37

1	2	3	4
149	149	7633556,71	3645469,22
150	150	7633377,65	3645490,49
151	151	7632704,15	3645570,49
152	152	7632418,86	3645723,70
153	153	7631850,92	3645585,16
154	154	7631381,08	3645679,20
155	155	7631010,50	3645753,38
156	156	7630002,41	3645947,98
157	157	7629044,88	3646123,13
158	158	7628339,78	3646252,11
159	159	7628054,20	3646234,17
160	160	7627365,04	3646190,86
161	161	7627163,86	3646142,66
162	162	7626946,53	3646164,56
163	163	7626315,29	3646124,90
164	164	7625249,15	3646184,07
165	165	7625098,68	3646131,94
166	166	7623128,91	3646339,30
167	167	7622080,14	3646294,68
168	168	7621081,05	3646252,17
169	169	7620210,40	3646215,13
170	170	7619967,47	3646330,28
171	171	7618908,16	3646238,77
172	172	7618783,90	3646478,29
173	173	7618742,31	3646476,77
174	174	7618741,94	3646486,76
175	175	7618642,00	3646483,08
176	176	7618642,37	3646473,08
177	177	7617231,18	3646421,11
178	178	7617228,59	3646491,31
179	179	7617027,25	3646483,90
180	180	7617029,84	3646413,70
181	181	7615805,50	3646368,61
182	182	7615750,07	3646384,55
183	183	7615752,83	3646394,16
184	184	7615645,66	3646424,98
185	185	7615642,89	3646415,37
186	186	7615567,93	3646436,93
187	187	7614273,27	3646521,82
188	188	7613127,38	3646604,66
189	189	7612370,25	3646664,84
190	190	7612320,42	3646687,65
191	191	7612324,58	3646696,74
192	192	7612225,16	3646742,25
193	193	7612221,00	3646733,16
194	194	7612171,23	3646755,95
195	195	7612080,93	3646755,50
196	196	7612080,86	3646776,00
197	197	7612025,40	3646775,36

1	2	3	4
198	198	7612025,44	3646755,22
199	199	7610297,64	3646746,62
200	200	7609444,54	3646742,37
201	201	7608552,33	3646324,45
202	202	7606890,06	3645957,16
203	203	7606220,24	3645515,05
204	204	7605764,89	3645494,95
205	205	7605617,61	3645518,63
206	206	7605443,73	3645480,77
207	207	7605170,08	3645468,69
208	208	7605169,64	3645478,67
209	209	7605057,33	3645473,72
210	210	7605057,77	3645463,73
211	211	7604564,70	3645441,96
212	212	7604036,70	3645418,64
213	213	7603807,19	3645551,19
214	214	7603638,35	3645600,09
215	215	7602859,90	3645825,57
216	216	7602344,31	3645775,25
217	217	7602242,35	3645808,55
218	219	7602284,91	3645765,19
219	220	7602337,00	3645748,18
220	221	7602341,19	3645746,81
221	222	7602857,27	3645797,18
222	223	7603755,75	3645536,94
223	224	7604011,97	3645389,52
224	225	7604200,00	3645397,83
225	226	7604569,08	3645414,12
226	227	7605059,00	3645435,75
227	228	7605059,44	3645425,76
228	229	7605171,75	3645430,72
229	230	7605171,31	3645440,71
230	231	7605447,35	3645452,90
231	232	7605618,39	3645490,15
232	233	7605763,26	3645466,85
233	234	7606229,20	3645487,42
234	235	7606901,16	3645930,93
235	236	7607426,63	3646047,04
236	237	7607430,84	3646027,75
237	238	7607531,70	3646049,77
238	239	7607527,43	3646069,31
239	240	7607979,17	3646169,12
240	241	7607983,49	3646149,60
241	242	7608193,55	3646196,01
242	243	7608189,24	3646215,54
243	244	7608561,40	3646297,77
244	245	7608649,94	3646339,24
245	246	7608658,42	3646321,13
246	247	7608791,96	3646383,69

1	2	3	4
247	248	7608783,63	3646401,87
248	249	7609450,84	3646714,40
249	250	7610297,77	3646718,62
250	251	7612165,19	3646727,91
251	252	7612209,35	3646707,70
252	253	7612205,19	3646698,61
253	254	7612304,60	3646653,10
254	255	7612308,76	3646662,19
255	256	7612363,09	3646637,32
256	257	7613125,26	3646576,74
257	258	7614271,34	3646493,88
258	259	7615563,09	3646409,19
259	260	7615635,15	3646388,46
260	261	7615632,39	3646378,85
261	262	7615739,57	3646348,03
262	263	7615742,33	3646357,64
263	264	7615802,06	3646340,46
264	265	7617080,44	3646387,54
265	266	7617082,16	3646341,07
266	267	7617125,77	3646342,68
267	268	7617126,50	3646310,90
268	269	7615809,80	3646262,42
269	270	7615774,19	3646266,77
270	271	7615548,73	3646331,61
271	272	7613673,77	3646454,54
272	273	7612350,79	3646559,69
273	274	7612334,19	3646564,04
274	275	7612147,45	3646649,52
275	276	7609467,90	3646636,18
276	277	7608597,68	3646228,56
277	278	7608573,98	3646220,50
278	279	7606931,77	3645857,64
279	280	7606265,02	3645417,57
280	281	7606240,35	3645409,56
281	282	7605757,98	3645388,26
282	283	7605619,89	3645410,47
283	284	7605456,87	3645374,97
284	285	7604030,70	3645312,00
285	286	7604001,56	3645318,92
286	287	7603764,15	3645452,75
287	288	7602849,15	3645717,78
288	289	7602376,70	3645671,67
289	290	7602403,71	3645644,16
290	291	7602824,61	3645685,24
291	292	7602867,30	3645681,29
292	293	7603367,36	3645536,45
293	294	7603430,54	3645414,33
294	295	7603638,84	3645354,00
295	296	7603752,46	3645424,90

1	2	3	4
296	297	7604007,81	3645280,96
297	298	7605460,75	3645345,11
298	299	7605611,73	3645377,99
299	300	7605629,83	3645378,49
300	301	7605756,24	3645358,16
301	302	7606263,40	3645380,55
302	303	7606926,11	3645817,96
303	304	7606964,21	3645834,09
304	305	7608595,99	3646194,64
305	306	7609464,95	3646601,67
306	307	7609485,37	3646606,27
307	308	7612130,24	3646619,44
308	309	7612150,75	3646615,02
309	310	7612334,54	3646530,88
310	311	7613671,60	3646424,62
311	312	7615543,54	3646301,88
312	313	7615787,96	3646231,59
313	314	7617127,19	3646280,91
314	315	7617129,34	3646186,91
315	316	7617239,66	3646190,97
316	317	7617236,20	3646284,93
317	318	7618427,10	3646328,78
318	319	7618427,11	3646328,78
319	320	7618828,01	3646095,10
320	321	7618885,30	3646100,05
321	322	7619910,94	3646188,64
322	323	7619969,41	3646178,11
323	324	7620181,64	3646077,51
324	325	7623123,92	3646202,69
325	326	7625056,25	3645999,27
326	327	7625111,36	3645978,05
327	328	7625161,46	3645941,49
328	329	7625283,73	3645852,27
329	330	7625357,37	3645948,18
330	331	7625393,57	3645995,33
331	332	7625433,54	3646025,85
332	333	7625465,55	3646035,50
333	334	7625584,89	3646028,88
334	335	7626315,08	3645988,35
335	336	7626908,64	3646025,65
336	337	7626997,19	3646023,17
337	338	7627172,75	3646002,22
338	339	7627329,75	3646043,06
339	340	7627423,37	3646057,99
340	341	7628314,00	3646113,95
341	342	7628347,66	3646111,96
342	343	7630392,85	3645737,84
343	344	7631853,14	3645445,55
344	345	7632357,29	3645568,53

1	2	3	4
345	346	7632437,97	3645558,24
346	347	7632661,50	3645438,20
347	348	7633324,74	3645359,42
348	349	7633546,37	3645333,10
349	350	7635747,29	3645283,79
350	351	7635989,51	3645424,08
351	352	7636330,67	3645620,89
352	353	7636364,50	3645621,79
353	354	7636678,93	3645461,95
354	355	7636813,54	3645580,37
355	356	7636833,33	3645580,63
356	357	7637049,57	3645334,83
357	358	7637131,05	3645406,51
358	359	7637154,44	3645398,54
359	360	7637192,73	3645432,22
360	361	7637312,56	3645144,12
361	362	7637246,45	3645114,43
362	363	7637311,99	3644968,47
363	364	7637374,03	3644996,33
364	365	7637387,23	3644964,61
365	366	7637856,08	3644119,51
366	367	7637793,67	3644082,13
367	368	7637940,78	3643828,51
368	369	7637998,40	3643862,99
369	370	7638059,32	3643753,17
370	371	7638065,47	3642995,12
371	372	7637989,25	3642710,01
372	373	7638399,36	3640374,44
373	374	7638197,74	3639915,46
374	375	7638338,17	3638666,35
375	376	7638189,96	3637785,56
376	377	7637954,11	3637680,23
377	378	7637926,59	3637741,85
378	379	7637852,77	3637708,89
379	380	7637840,54	3637736,29
380	381	7637540,42	3637602,33
381	382	7637691,84	3637263,13
382	383	7637659,67	3637174,17
383	384	7637709,14	3637063,56
384	385	7637734,70	3637074,99
385	386	7637726,54	3637093,25
386	387	7637708,28	3637085,08
387	388	7637668,29	3637174,48
388	389	7637696,54	3637252,60
389	390	7637928,38	3636733,22
390	391	7638291,48	3636895,31
391	392	7638072,46	3637386,26
392	393	7638163,67	3637426,97
393	394	7638061,75	3637655,28

1	2	3	4
394	395	7638249,90	3637739,31
395	396	7638261,97	3637811,07
396	397	7638477,89	3637755,28
397	398	7638460,00	3637685,35
398	399	7638837,03	3637588,87
399	400	7638905,28	3637850,11
400	401	7638672,79	3637909,65
401	402	7638733,16	3638146,16
402	403	7638587,85	3638183,35
403	404	7638488,72	3637795,97
404	405	7638269,10	3637852,38
405	406	7638406,41	3638664,48
406	407	7638266,95	3639904,93
407	408	7638469,48	3640365,98
408	409	7638234,11	3641703,08
409	410	7638227,35	3641741,59
410	411	7638062,69	3642682,63
411	412	7638064,82	3642730,93
412	413	7638133,14	3642986,51
413	414	7638126,90	3643756,80
414	415	7638116,07	3643790,24
415	416	7637447,57	3644994,59
416	417	7637267,16	3645437,35
417	418	7637255,15	3645471,44
418	419	7637245,47	3645491,33
419	420	7637693,71	3645885,66
420	421	7637810,38	3645916,08
421	422	7637811,97	3645909,29
422	423	7637833,36	3645914,85
423	424	7637831,59	3645921,65
424	425	7637958,51	3645954,78
425	426	7638156,71	3645926,81
426	427	7638155,95	3645919,85
427	428	7638177,61	3645916,79
428	429	7638178,59	3645923,72
429	430	7638508,62	3645877,15
430	431	7638983,45	3646006,78
431	432	7638990,99	3646004,94
432	433	7639480,12	3645524,97
433	434	7640071,57	3646127,65
434	435	7640246,68	3646306,08
435	436	7640201,35	3646350,56
436	437	7640222,37	3646371,97
437	438	7640216,19	3646378,03
438	439	7640269,40	3646432,37
439	440	7640160,13	3646539,37
440	441	7640140,54	3646519,37
441	442	7640154,83	3646505,38
442	443	7640168,82	3646519,66

1	2	3	4
443	444	7640251,97	3646438,24
444	445	7640249,92	3646423,91
445	446	7640210,44	3646383,68
446	447	7639945,80	3646643,38
447	448	7639206,85	3645890,38
448	449	7639008,08	3646085,45
449	450	7638578,20	3645968,07
450	451	7638267,55	3646063,46
451	452	7638187,02	3646053,63
452	453	7638202,13	3646218,54
453	454	7638301,04	3647297,88
454	455	7638414,82	3647287,34
455	456	7638434,94	3647511,77
456	457	7638559,66	3647511,77
457	458	7635286,56	3647098,80
458	459	7635280,46	3647092,47
459	460	7635307,46	3647004,14
460	461	7635387,33	3646937,31
461	462	7635419,54	3646973,31
462	463	7618767,21	3646449,66
463	464	7618743,33	3646448,78
464	465	7618743,70	3646438,79
465	466	7618643,77	3646435,11
466	467	7618643,40	3646445,10
467	468	7617232,21	3646393,13
468	469	7617235,10	3646314,91
469	470	7618450,97	3646359,68
470	471	7618689,25	3646368,46
471	472	7618719,42	3646369,57
472	473	7618735,61	3646338,35
473	474	7618839,74	3646137,63
474	475	7618857,67	3646127,77
475	476	7619947,11	3646221,88
476	477	7620162,36	3646119,85
477	478	7620215,90	3646108,99
478	479	7623124,86	3646232,76
479	480	7625097,82	3646025,06
480	481	7625263,48	3645904,19
481	482	7625288,54	3645907,79
482	483	7625370,17	3646014,13
483	484	7625372,87	3646017,32
484	485	7625375,85	3646020,25
485	486	7625379,10	3646022,89
486	487	7625438,73	3646067,04
487	488	7626286,10	3646020,01
488	489	7626343,83	3646020,22
489	490	7626953,87	3646058,55
490	491	7627144,75	3646035,77
491	492	7627195,81	3646039,22

1	2	3	4
492	493	7627370,83	3646084,75
493	494	7628332,74	3646145,19
494	495	7630398,49	3645767,31
495	496	7631827,75	3645481,23
496	497	7631877,01	3645482,26
497	498	7632403,66	3645610,72
498	499	7632647,52	3645479,76
499	500	7632696,79	3645464,22
500	501	7633336,38	3645388,25
501	502	7633548,48	3645363,06
502	503	7635700,78	3645314,84
503	504	7635773,18	3645333,36
504	505	7635948,55	3645434,52
505	506	7635932,67	3645462,05
506	507	7635862,24	3645421,42
507	508	7635855,28	3645433,65
508	509	7635775,42	3645392,15
509	510	7635715,48	3645392,86
510	511	7633554,74	3645441,26
511	512	7633366,79	3645463,59
512	513	7632695,58	3645543,31
513	514	7632415,07	3645693,95
514	515	7631851,52	3645556,48
515	516	7631375,59	3645651,75
516	517	7631005,10	3645725,90
517	518	7630023,44	3645915,66
518	519	7629039,84	3646095,59
519	520	7628338,11	3646223,95
520	521	7628055,96	3646206,22
521	522	7627359,01	3646162,42
522	523	7627165,93	3646112,20
523	524	7626956,80	3646137,15
524	525	7626315,39	3646096,85
525	526	7625253,10	3646155,80
526	527	7625230,26	3646147,89
527	528	7625233,53	3646138,44
528	529	7625139,04	3646105,71
529	530	7625135,77	3646115,16
530	531	7625101,95	3646103,44
531	532	7623128,04	3646311,24
532	533	7622359,54	3646278,54
533	534	7622359,97	3646268,55
534	535	7622244,18	3646263,62
535	536	7622243,76	3646273,61
536	537	7622112,16	3646268,01
537	538	7622112,57	3646258,35
538	539	7621985,57	3646252,62
539	540	7621985,12	3646262,61
540	541	7621082,24	3646224,20

1	2	3	4
541	542	7620204,67	3646186,86
542	543	7619962,33	3646301,73
543	544	7619112,33	3646228,31
544	545	7619113,19	3646218,34
545	546	7618937,55	3646203,17
546	547	7618936,69	3646213,14
547	548	7618891,93	3646209,27
548	549	7636520,77	3646719,14
549	550	7636390,74	3646580,60
550	551	7636422,79	3646550,51
551	552	7636553,52	3646687,99
552	553	7636029,06	3646317,13
553	554	7635641,37	3645909,42
554	555	7635635,57	3645914,93
555	556	7635252,92	3645512,52
556	557	7635252,92	3645431,22
557	558	7635671,82	3645421,84
558	559	7635815,36	3645503,75
559	560	7635869,58	3645535,02
560	561	7635759,65	3645725,60
561	562	7635610,03	3645765,75
562	563	7635615,22	3645785,07
563	564	7635634,53	3645779,89
564	565	7635631,42	3645768,30
565	566	7635764,92	3645732,47
566	567	7635876,51	3645539,02
567	568	7635920,23	3645564,23
568	569	7635930,45	3645546,51
569	570	7636343,94	3645785,03
570	571	7636656,00	3645626,39
571	572	7636658,51	3645629,70
572	573	7636692,06	3645659,41
573	574	7636688,95	3645683,12
574	575	7636717,10	3645708,23
575	576	7636582,16	3645858,57
576	577	7636527,76	3645904,90
577	578	7636199,86	3646184,16
578	579	7636191,45	3646184,16
579	580	7636153,56	3646215,92
580	581	7636153,56	3646223,03
581	582	7636130,11	3646242,72
582	583	7636124,59	3646236,91
583	584	7636380,67	3646569,87
584	585	7636319,31	3646504,50
585	586	7636247,02	3646427,48
586	587	7636278,08	3646398,33
587	588	7636412,46	3646539,64
588	589	7636344,78	3645753,19
589	590	7635981,83	3645543,82

1	2	3	4
590	591	7635964,54	3645496,38
591	592	7635983,00	3645464,38
592	593	7636346,87	3645674,28
593	594	7636650,42	3645519,98
594	595	7636687,92	3645552,97
595	596	7636661,64	3645581,60
596	597	7636647,52	3645581,26
597	598	7636639,40	3645590,10
598	599	7636638,79	3645603,73
599	600	7636423,33	3646529,31
600	601	7636288,95	3646388,00
601	602	7636319,75	3646358,71
602	603	7636454,13	3646500,02
603	604	7635753,56	3646060,78
604	605	7635717,33	3646095,23
605	606	7635647,41	3646021,71
606	607	7635593,98	3645965,52
607	608	7635630,21	3645931,06
608	609	7636273,17	3646371,27
609	610	7636179,68	3646272,95
610	611	7636553,95	3645962,49
611	612	7636631,78	3646030,26
612	613	7548559,37	3649417,50
613	614	7548508,88	3649342,12
614	615	7548517,21	3649336,59
615	616	7548457,60	3649247,60
616	617	7547977,57	3648963,13
617	618	7547655,54	3648599,54
618	619	7547166,95	3648072,90
619	620	7546676,58	3647610,22
620	621	7546841,85	3647250,45
621	622	7546590,86	3646288,53
622	623	7546242,77	3645970,60
623	624	7546207,58	3645938,46
624	625	7546200,82	3645945,85
625	626	7546093,74	3645848,03
626	627	7546100,49	3645840,65
627	628	7546069,90	3645812,72
628	629	7545282,49	3645290,51
629	630	7544772,51	3644893,87
630	631	7544645,52	3644795,10
631	632	7543830,33	3644539,50
632	633	7543814,15	3644522,59
633	634	7543812,61	3644955,47
634	635	7543674,50	3645108,50
635	636	7543678,23	3645116,62
636	637	7543665,11	3645122,76
637	638	7543660,69	3645124,83
638	639	7543633,55	3645137,53

1	2	3	4
639	640	7543628,63	3645132,50
640	641	7543622,88	3645126,60
641	642	7543620,25	3645119,96
642	643	7543626,13	3645117,63
643	644	7543639,01	3645112,52
644	645	7543643,76	3645110,63
645	646	7543667,81	3645101,10
646	647	7543668,95	3645102,79
647	648	7543804,62	3644952,93
648	649	7543806,17	3644517,14
649	650	7543533,58	3644232,17
650	651	7543515,64	3644226,24
651	652	7543513,21	3644234,02
652	653	7543390,26	3644193,20
653	654	7543392,77	3644185,60
654	655	7543374,89	3644179,69
655	656	7542894,23	3644109,46
656	657	7542891,69	3644109,10
657	658	7542867,32	3644105,54
658	659	7542852,42	3644112,55
659	660	7542836,81	3644128,88
660	661	7542823,14	3644143,18
661	662	7542821,88	3644142,99
662	663	7542702,57	3644109,27
663	664	7542700,40	3644124,10
664	665	7542620,00	3644111,52
665	666	7542624,67	3644079,59
666	667	7542059,36	3643833,13
667	668	7542055,36	3643842,29
668	669	7541955,12	3643798,59
669	670	7541959,12	3643789,43
670	671	7541735,86	3643692,09
671	672	7541302,23	3643375,36
672	673	7540773,30	3643265,76
673	674	7540395,73	3643075,68
674	675	7539722,80	3642938,92
675	676	7539281,49	3642624,95
676	677	7539100,58	3642473,21
677	678	7538971,26	3642191,95
678	679	7538543,29	3642146,70
679	680	7538313,49	3641995,97
680	681	7538065,34	3642156,65
681	682	7537587,16	3641968,60
682	683	7537087,38	3641913,76
683	684	7536548,55	3642069,48
684	685	7536491,23	3642154,13
685	686	7536490,38	3642155,39
686	687	7536151,55	3642655,75
687	688	7535740,74	3642497,67

1	2	3	4
688	689	7535738,36	3642496,76
689	690	7535690,30	3642478,26
690	691	7535688,28	3642477,48
691	692	7535376,32	3642357,44
692	693	7535373,49	3642364,85
693	694	7535336,10	3642350,54
694	695	7535338,98	3642343,07
695	696	7535244,79	3642306,83
696	697	7535241,92	3642314,29
697	698	7535204,58	3642299,93
698	699	7535207,45	3642292,46
699	700	7535147,76	3642269,49
700	701	7535075,27	3642249,68
701	702	7535047,99	3642242,23
702	703	7535036,25	3642239,02
703	704	7535030,87	3642237,55
704	705	7534907,87	3642203,95
705	706	7533964,24	3641899,20
706	707	7533448,43	3641786,88
707	708	7531994,29	3642041,29
708	709	7531985,88	3642050,76
709	710	7531978,58	3643289,69
710	711	7531832,01	3643290,10
711	712	7531786,73	3643323,48
712	713	7531793,23	3643290,19
713	714	7531801,63	3643263,19
714	715	7531831,91	3643279,98
715	716	7531938,89	3643279,79
716	717	7531968,82	3643249,96
717	718	7531975,87	3642052,66
718	719	7531968,08	3642045,87
719	720	7531963,69	3642046,64
720	721	7531885,17	3642047,68
721	722	7531882,55	3642047,72
722	723	7531736,88	3642049,65
723	724	7531739,65	3642099,57
724	725	7531689,73	3642102,35
725	726	7531686,95	3642052,42
726	727	7529502,91	3642173,65
727	728	7528867,75	3642031,80
728	729	7528669,32	3642030,55
729	730	7528648,29	3642069,51
730	731	7528535,77	3642572,35
731	732	7528577,57	3642581,68
732	733	7528584,45	3642549,38
733	734	7528750,71	3642584,81
734	735	7528688,19	3642878,22
735	736	7528521,93	3642842,79
736	737	7528526,70	3642820,38

1	2	3	4
737	738	7528482,49	3642810,94
738	739	7528452,49	3642945,23
739	740	7528274,84	3643304,95
740	741	7528275,65	3643371,20
741	742	7528253,63	3643372,77
742	743	7528232,32	3643375,02
743	744	7528204,78	3643379,70
744	745	7528258,11	3643304,95
745	746	7528438,25	3642940,20
746	747	7528394,61	3642930,20
747	748	7528391,89	3642942,06
748	749	7528196,94	3642897,39
749	750	7528241,61	3642702,44
750	751	7528291,86	3642483,13
751	752	7528486,81	3642527,79
752	753	7528479,48	3642559,78
753	754	7528521,13	3642569,08
754	755	7528633,43	3642066,18
755	756	7528631,21	3642018,81
756	757	7528456,77	3641940,01
757	758	7527737,22	3641779,31
758	759	7527512,04	3641983,50
759	760	7527431,83	3642086,74
760	761	7527329,64	3642148,90
761	762	7527021,37	3642428,44
762	763	7526936,00	3642411,59
763	764	7526926,32	3642460,64
764	765	7526877,26	3642450,96
765	766	7526886,95	3642401,91
766	767	7526874,36	3642399,42
767	768	7526863,13	3642397,21
768	769	7526794,90	3642383,74
769	770	7526793,43	3642383,45
770	771	7526625,28	3642350,26
771	772	7526146,12	3642026,18
772	773	7526137,60	3642010,64
773	774	7526133,40	3642017,58
774	775	7525918,55	3641872,26
775	776	7525880,11	3641666,46
776	777	7525867,66	3641599,79
777	778	7525671,08	3641447,27
778	779	7525474,51	3641294,76
779	780	7525450,40	3641299,83
780	781	7525008,25	3641392,71
781	782	7524994,23	3641436,53
782	783	7525007,97	3641487,16
783	784	7525061,92	3641588,42
784	785	7524834,01	3642435,98
785	786	7524845,34	3642473,43

1	2	3	4
786	787	7524833,92	3642470,61
787	788	7524814,78	3642466,14
788	789	7524806,95	3642462,75
789	790	7524824,34	3642433,42
790	791	7525051,24	3641589,67
791	792	7524998,58	3641490,74
792	793	7524984,43	3641438,59
793	794	7524960,18	3641402,81
794	795	7524950,74	3641404,79
795	796	7524948,21	3641405,32
796	797	7524866,49	3641422,49
797	798	7524286,57	3641304,82
798	799	7524102,33	3641536,11
799	800	7524137,37	3641564,02
800	801	7524029,37	3641699,62
801	802	7524030,54	3641700,54
802	803	7524030,61	3641901,90
803	804	7524357,20	3642250,56
804	805	7524499,41	3642264,97
805	806	7524540,92	3642347,10
806	807	7524546,83	3642358,79
807	808	7524547,96	3642361,01
808	809	7524550,05	3642365,14
809	810	7524568,85	3642402,36
810	811	7524572,39	3642409,35
811	812	7524586,77	3642437,79
812	813	7524588,46	3642466,80
813	814	7524038,77	3642986,09
814	815	7524038,73	3643735,58
815	816	7523992,20	3643807,80
816	817	7523706,51	3643826,86
817	818	7523693,25	3643845,04
818	819	7523693,25	3643916,24
819	820	7523662,62	3643916,24
820	821	7523662,82	3643907,33
821	822	7523667,71	3643890,90
822	823	7523667,73	3643837,22
823	824	7523693,73	3643803,66
824	825	7523706,16	3643804,88
825	826	7523978,56	3643784,65
826	827	7524014,73	3643728,52
827	828	7524014,77	3642975,75
828	829	7524563,85	3642457,03
829	830	7524563,10	3642444,17
830	831	7524554,05	3642426,26
831	832	7524550,52	3642419,29
832	833	7524522,11	3642363,09
833	834	7524520,04	3642358,98
834	835	7524518,83	3642356,59

1	2	3	4
835	836	7524512,97	3642345,01
836	837	7524512,97	3642345,00
837	838	7524483,92	3642287,53
838	839	7524345,84	3642273,54
839	840	7524022,29	3641928,13
840	841	7524023,98	3641949,98
841	842	7524125,51	3642069,13
842	843	7524032,46	3642147,46
843	844	7524029,90	3642149,77
844	845	7524020,07	3642158,09
845	846	7523978,50	3642193,25
846	847	7523934,55	3642230,59
847	848	7523981,61	3642286,01
848	849	7523912,39	3642344,29
849	850	7523889,35	3642317,84
850	851	7523726,00	3642130,30
851	852	7523597,87	3642237,98
852	853	7523604,72	3642245,80
853	854	7523576,10	3642271,01
854	855	7523554,52	3642245,78
855	856	7523549,33	3642239,67
856	857	7523549,92	3642230,85
857	858	7523551,17	3642229,77
858	859	7523555,72	3642236,39
859	860	7523572,19	3642255,80
860	861	7523590,26	3642239,88
861	862	7523587,27	3642236,42
862	863	7523720,74	3642124,25
863	864	7523706,98	3642108,42
864	865	7523714,38	3642108,43
865	866	7523717,08	3642104,88
866	867	7523706,35	3642091,94
867	868	7523722,69	3642069,30
868	869	7523725,20	3642054,62
869	870	7523724,91	3642045,80
870	871	7523721,75	3642027,59
871	872	7523677,05	3641976,97
872	873	7523695,12	3641959,77
873	874	7523687,38	3641950,51
874	875	7523658,63	3641977,64
875	876	7523606,82	3641919,95
876	877	7523570,09	3641950,94
877	878	7523560,72	3641958,85
878	879	7523557,41	3641955,17
879	880	7523554,42	3641957,79
880	881	7523341,62	3642143,83
881	882	7523337,87	3642147,46
882	883	7523352,39	3642163,05
883	884	7523337,42	3642175,72

1	2	3	4
884	885	7523325,77	3642162,82
885	886	7523314,26	3642173,71
886	887	7523323,88	3642192,38
887	888	7523304,13	3642209,92
888	889	7523297,95	3642203,08
889	890	7523288,04	3642203,08
890	891	7523230,56	3642254,89
891	892	7523229,58	3642259,79
892	893	7523219,14	3642268,71
893	894	7523219,50	3642269,76
894	895	7523187,61	3642297,64
895	896	7523186,67	3642300,11
896	897	7523212,95	3642328,01
897	898	7523213,04	3642333,32
898	899	7523187,64	3642355,58
899	900	7523093,24	3642322,48
900	901	7523089,84	3642325,51
901	902	7523081,63	3642332,88
902	903	7523081,30	3642332,47
903	904	7523081,33	3642333,15
904	905	7523068,64	3642344,39
905	906	7523139,56	3642580,54
906	907	7523140,70	3642584,37
907	908	7523185,67	3642734,11
908	909	7523185,67	3642795,01
909	910	7523187,93	3642809,60
910	911	7523165,46	3642849,05
911	912	7523137,16	3642887,01
912	913	7523061,32	3642949,35
913	914	7522926,09	3643072,04
914	915	7522894,86	3643101,12
915	916	7522889,54	3643105,20
916	917	7522889,49	3643105,25
917	918	7522889,46	3643105,27
918	919	7522889,44	3643105,29
919	920	7522889,43	3643105,29
920	921	7522889,42	3643105,29
921	922	7522889,36	3643105,34
922	923	7522834,97	3643154,71
923	924	7522815,37	3643236,63
924	925	7522817,42	3643241,16
925	926	7522812,93	3643259,50
926	927	7522809,56	3643279,99
927	928	7522807,22	3643281,12
928	929	7522805,30	3643279,25
929	930	7522804,27	3643283,85
930	931	7522787,82	3643357,70
931	932	7522773,04	3643427,51
932	933	7522773,72	3643427,78

1	2	3	4
933	934	7522773,30	3643429,69
934	935	7522772,59	3643429,43
935	936	7522752,44	3643500,57
936	937	7522759,62	3643534,88
937	938	7522760,43	3643534,72
938	939	7522760,73	3643536,54
939	940	7522759,94	3643536,70
940	941	7522760,96	3643588,66
941	942	7522788,38	3643621,33
942	943	7522789,97	3643619,79
943	944	7522977,97	3643924,01
944	945	7522962,61	3643936,42
945	946	7522963,67	3643937,43
946	947	7522962,53	3643938,32
947	948	7522962,47	3643938,25
948	949	7522960,91	3643939,51
949	950	7522960,95	3643939,56
950	951	7522856,93	3644021,10
951	952	7522855,84	3644019,78
952	953	7522884,36	3643998,17
953	954	7522883,78	3643993,57
954	955	7522860,49	3644011,68
955	956	7522856,86	3644007,13
956	957	7522882,99	3643987,39
957	958	7522882,98	3643987,30
958	959	7522877,01	3643978,65
959	960	7522864,54	3643988,16
960	961	7522850,67	3643985,72
961	962	7522918,24	3643954,34
962	963	7522918,82	3643960,32
963	964	7522923,24	3643956,98
964	965	7522997,48	3643897,23
965	966	7522989,29	3643886,42
966	967	7522979,65	3643893,64
967	968	7522980,32	3643886,81
968	969	7522966,75	3643869,62
969	970	7522884,04	3643764,44
970	971	7522826,67	3643691,47
971	972	7522776,07	3643626,78
972	973	7522747,63	3643590,42
973	974	7522740,84	3643534,58
974	975	7522802,35	3643222,26
975	976	7522801,77	3643220,94
976	977	7522805,39	3643209,56
977	978	7522810,63	3643187,68
978	979	7522820,59	3643146,03
979	980	7522851,53	3643119,39
980	981	7523023,49	3642963,19
981	982	7523074,47	3642914,93

1	2	3	4
982	983	7523137,13	3642858,94
983	984	7523166,19	3642808,42
984	985	7523169,67	3642795,94
985	986	7523169,67	3642761,93
986	987	7523118,89	3642599,08
987	988	7523122,19	3642584,07
988	989	7523123,34	3642587,84
989	990	7523130,75	3642609,12
990	991	7523124,53	3642587,60
991	992	7523123,44	3642583,82
992	993	7523110,35	3642538,58
993	994	7523088,75	3642465,47
994	995	7523050,36	3642339,22
995	996	7523070,50	3642321,37
996	997	7523077,59	3642328,67
997	998	7523212,54	3642267,87
998	999	7523212,17	3642266,78
999	1000	7523224,10	3642256,58
1000	1001	7523225,06	3642251,77
1001	1002	7523285,73	3642197,08
1002	1003	7523306,01	3642173,25
1003	1004	7523326,11	3642154,24
1004	1005	7523329,18	3642146,95
1005	1006	7523337,82	3642139,49
1006	1007	7523336,36	3642137,81
1007	1008	7523552,05	3641949,24
1008	1009	7523550,90	3641947,95
1009	1010	7523560,20	3641939,55
1010	1011	7523607,67	3641899,58
1011	1012	7523557,62	3641840,04
1012	1013	7523579,41	3641821,72
1013	1014	7523602,57	3641802,22
1014	1015	7523611,11	3641795,03
1015	1016	7523631,58	3641777,80
1016	1017	7523518,60	3641643,61
1017	1018	7523533,86	3641630,77
1018	1019	7523540,08	3641625,53
1019	1020	7523670,50	3641780,44
1020	1021	7523744,26	3641718,34
1021	1022	7523161,05	3641072,74
1022	1023	7523123,65	3641103,70
1023	1024	7523142,57	3641126,56
1024	1025	7523156,52	3641132,33
1025	1026	7523194,61	3641178,47
1026	1027	7523199,02	3641194,73
1027	1028	7523262,63	3641271,57
1028	1029	7523202,86	3641325,31
1029	1030	7523147,59	3641258,55
1030	1031	7523159,69	3641236,84

1	2	3	4
1031	1032	7523158,07	3641234,72
1032	1033	7523165,45	3641228,08
1033	1034	7523158,62	3641220,47
1034	1035	7523151,22	3641227,12
1035	1036	7523147,59	3641230,59
1036	1037	7523137,85	3641246,78
1037	1038	7523031,74	3641118,62
1038	1039	7523025,28	3641110,81
1039	1040	7522866,99	3640919,62
1040	1041	7522906,30	3640885,07
1041	1042	7522927,87	3640867,21
1042	1043	7523066,30	3641034,43
1043	1044	7523096,38	3641009,54
1044	1045	7523102,87	3641017,74
1045	1046	7523109,35	3641025,99
1046	1047	7523153,97	3640989,16
1047	1048	7523302,71	3641169,38
1048	1049	7523492,48	3641399,30
1049	1050	7523766,75	3641701,53
1050	1051	7523896,64	3641683,26
1051	1052	7523917,61	3641656,93
1052	1053	7524010,24	3641540,64
1053	1054	7523963,52	3641315,40
1054	1055	7524038,56	3641219,97
1055	1056	7524054,28	3641232,34
1056	1057	7524041,92	3641248,06
1057	1058	7524032,48	3641240,64
1058	1059	7523978,74	3641308,98
1059	1060	7523973,82	3641325,66
1060	1061	7524016,73	3641532,51
1061	1062	7524048,20	3641492,99
1062	1063	7524080,43	3641518,66
1063	1064	7524275,35	3641273,97
1064	1065	7524866,39	3641393,90
1065	1066	7524935,45	3641379,39
1066	1067	7524937,96	3641378,86
1067	1068	7525424,68	3641276,61
1068	1069	7525481,44	3641264,69
1069	1070	7525893,23	3641584,19
1070	1071	7525911,31	3641680,97
1071	1072	7525920,53	3641730,35
1072	1073	7525930,36	3641728,51
1073	1074	7525955,57	3641863,50
1074	1075	7526667,84	3642330,12
1075	1076	7526800,59	3642356,32
1076	1077	7526802,06	3642356,61
1077	1078	7526866,60	3642369,35
1078	1079	7526877,81	3642371,56
1079	1080	7527000,76	3642395,83

1	2	3	4
1080	1081	7527084,70	3642319,71
1081	1082	7527091,42	3642327,12
1082	1083	7527312,81	3642126,37
1083	1084	7527412,88	3642065,49
1084	1085	7527491,43	3641964,40
1085	1086	7527729,16	3641748,82
1086	1087	7528465,67	3641913,31
1087	1088	7528663,14	3642002,51
1088	1089	7528870,93	3642003,81
1089	1090	7529505,23	3642145,48
1090	1091	7531735,92	3642021,66
1091	1092	7531891,09	3642019,61
1092	1093	7531893,71	3642019,57
1093	1094	7531961,08	3642018,68
1094	1095	7533449,02	3641758,35
1095	1096	7533971,54	3641872,13
1096	1097	7534915,86	3642177,11
1097	1098	7534950,56	3642186,59
1098	1099	7534963,73	3642138,36
1099	1100	7535011,97	3642151,53
1100	1101	7534998,79	3642199,77
1101	1102	7535041,74	3642211,50
1102	1103	7535047,06	3642212,95
1103	1104	7535058,80	3642216,16
1104	1105	7535086,09	3642223,61
1105	1106	7535156,50	3642242,85
1106	1107	7535217,50	3642266,32
1107	1108	7535218,95	3642262,60
1108	1109	7535256,29	3642276,96
1109	1110	7535254,85	3642280,69
1110	1111	7535348,97	3642316,91
1111	1112	7535350,40	3642313,18
1112	1113	7535387,79	3642327,49
1113	1114	7535386,33	3642331,28
1114	1115	7535708,23	3642447,05
1115	1116	7535753,08	3642471,60
1116	1117	7535755,26	3642472,79
1117	1118	7535758,03	3642474,31
1118	1119	7535767,57	3642477,99
1119	1120	7535809,72	3642449,86
1120	1121	7536067,36	3641966,37
1121	1122	7536191,78	3641777,28
1122	1123	7536219,42	3641776,38
1123	1124	7536250,30	3641749,68
1124	1125	7536252,50	3641758,13
1125	1126	7536265,71	3641780,68
1126	1127	7536271,66	3641800,25
1127	1128	7536219,47	3641786,38
1128	1129	7536197,28	3641787,10

1	2	3	4
1129	1130	7536075,96	3641971,48
1130	1131	7535818,53	3642454,59
1131	1132	7535830,36	3642502,16
1132	1133	7536140,84	3642621,63
1133	1134	7536466,23	3642141,09
1134	1135	7536467,09	3642139,83
1135	1136	7536531,04	3642045,40
1136	1137	7537084,93	3641885,32
1137	1138	7537593,93	3641941,17
1138	1139	7538062,20	3642125,33
1139	1140	7538313,58	3641962,55
1140	1141	7538552,97	3642119,57
1141	1142	7538990,04	3642165,78
1142	1143	7539123,39	3642455,80
1143	1144	7539298,63	3642602,78
1144	1145	7539734,20	3642912,66
1145	1146	7540404,98	3643048,99
1146	1147	7540782,59	3643239,09
1147	1148	7541313,85	3643349,18
1148	1149	7541336,85	3643365,98
1149	1150	7541342,75	3643357,90
1150	1151	7541458,60	3643441,25
1151	1152	7541452,16	3643450,20
1152	1153	7541749,88	3643667,66
1153	1154	7541970,31	3643763,76
1154	1155	7541974,31	3643754,59
1155	1156	7542074,54	3643798,29
1156	1157	7542070,55	3643807,46
1157	1158	7542432,69	3643965,35
1158	1159	7542436,69	3643956,18
1159	1160	7542630,36	3644040,59
1160	1161	7542632,17	3644028,25
1161	1162	7542712,69	3644040,01
1162	1163	7542710,88	3644052,37
1163	1164	7542840,89	3644071,36
1164	1165	7542849,30	3644072,59
1165	1166	7542902,38	3644080,34
1166	1167	7542904,91	3644080,71
1167	1168	7543381,82	3644150,38
1168	1169	7543401,55	3644156,91
1169	1170	7543404,69	3644147,42
1170	1171	7543527,66	3644188,08
1171	1172	7543524,66	3644197,62
1172	1173	7543550,09	3644206,03
1173	1174	7543845,58	3644514,93
1174	1175	7544658,72	3644769,90
1175	1176	7544789,70	3644871,77
1176	1177	7545298,84	3645267,76
1177	1178	7546087,18	3645790,59

1	2	3	4
1178	1179	7546119,38	3645820,00
1179	1180	7546126,00	3645812,74
1180	1181	7546233,20	3645910,45
1181	1182	7546226,47	3645917,80
1182	1183	7546265,31	3645953,26
1183	1184	7546615,86	3646273,44
1184	1185	7546697,01	3646584,46
1185	1186	7546706,70	3646582,00
1186	1187	7546733,87	3646685,14
1187	1188	7546723,96	3646687,75
1188	1189	7546871,46	3647253,05
1189	1190	7546710,42	3647603,65
1190	1191	7547186,84	3648053,17
1191	1192	7547676,29	3648580,74
1192	1193	7547995,62	3648941,28
1193	1194	7548477,34	3649226,74
1194	1195	7548540,47	3649321,00
1195	1196	7548548,49	3649315,91
1196	1197	7548602,20	3649395,51
1197	1198	7522967,77	3643924,37
1198	1199	7522966,52	3643922,81
1199	1200	7522968,07	3643921,56
1200	1201	7522969,32	3643923,12
1201	1202	7523138,24	3641194,88
1202	1203	7523138,10	3641192,08
1203	1204	7523140,95	3641191,94
1204	1205	7523141,07	3641194,78
1205	1206	7528441,57	3642925,32
1206	1207	7528397,96	3642915,58
1207	1208	7528424,88	3642798,06
1208	1209	7528467,94	3642807,24
1209	1210	7523186,75	3641261,24
1210	1211	7523184,75	3641261,24
1211	1212	7523184,75	3641259,25
1212	1213	7523186,75	3641259,25
1213	1214	7528529,74	3642806,12
1214	1215	7528485,76	3642796,30
1215	1216	7528532,50	3642586,99
1216	1217	7528574,53	3642595,94
1217	1218	7523823,33	3641974,90
1218	1219	7523821,33	3641974,90
1219	1220	7523821,33	3641972,90
1220	1221	7523823,33	3641972,90
1221	1222	7528471,12	3642793,01
1222	1223	7528428,24	3642783,43
1223	1224	7528436,56	3642747,11
1224	1225	7528476,13	3642574,39
1225	1226	7528517,96	3642583,31
1226	1227	7523752,98	3642016,84

1	2	3	4
1227	1228	7523750,98	3642016,84
1228	1229	7523750,98	3642014,84
1229	1230	7523752,98	3642014,84
1230	1231	7535142,32	3642244,32
1231	1232	7535140,49	3642243,53
1232	1233	7535141,28	3642241,70
1233	1234	7535143,11	3642242,49
1234	1235	7523737,16	3642136,76
1235	1236	7523735,21	3642134,77
1236	1237	7523737,18	3642132,79
1237	1238	7523739,16	3642134,81
1238	1239	7535007,87	3642206,96
1239	1240	7535006,01	3642206,25
1240	1241	7535006,71	3642204,38
1241	1242	7535008,58	3642205,09
1242	1852	7522996,67	3643908,72
1243	1853	7522999,19	3643911,68
1244	1854	7522993,46	3643916,60
1245	1855	7522990,74	3643913,57
1246	1856	7522986,95	3643916,67
1247	1857	7522983,83	3643919,23
1248	1858	7522981,09	3643921,47
1249	1859	7522843,82	3643979,59
1250	1860	7522837,13	3643985,92
1251	1861	7522816,28	3644003,21
1252	1862	7522799,61	3643982,65
1253	1863	7522798,09	3643982,91
1254	1864	7522778,85	3643998,32
1255	1865	7522769,46	3644008,68
1256	1866	7522764,75	3644004,97
1257	1867	7522766,60	3644002,61
1258	1868	7522795,54	3643977,26
1259	1869	7522802,05	3643976,13
1260	1870	7522817,13	3643994,73
1261	1871	7522832,09	3643982,41
1262	1872	7522843,04	3643972,24
1263	1873	7522844,68	3643973,88
1264	1874	7522851,94	3643979,89
1265	1875	7522862,06	3643981,67
1266	1876	7522863,44	3643982,14
1267	1877	7522873,39	3643974,03
1268	1878	7523208,55	3642379,58
1269	1879	7523193,04	3642394,22
1270	1880	7523188,92	3642389,86
1271	1881	7523200,24	3642379,18
1272	1882	7523179,18	3642355,02
1273	1883	7523206,99	3642330,44
1274	1884	7523179,34	3642301,08
1275	1885	7523179,95	3642296,48

1	2	3	4
1276	1886	7523151,85	3642266,18
1277	1887	7523144,62	3642265,75
1278	1888	7523127,04	3642280,39
1279	1889	7523091,86	3642313,16
1280	1890	7523085,72	3642321,21
1281	1891	7523086,83	3642320,17
1282	1892	7523085,47	3642310,93
1283	1893	7523123,08	3642275,89
1284	1894	7523146,98	3642255,97
1285	1895	7523148,63	3642257,52
1286	1896	7523150,33	3642255,72
1287	1897	7523184,41	3642292,47
1288	1898	7526611,07	3642340,65
1289	1899	7526317,19	3642242,25
1290	1900	7525939,99	3641987,10
1291	1901	7525951,15	3641894,31
1292	1902	7525965,37	3641970,46
1293	1903	7526329,71	3642216,91
1294	1904	7526524,59	3642282,16
1295	1905	7526623,54	3642315,28
1296	1906	7535635,35	3642427,10
1297	1907	7535698,37	3642441,65
1298	1908	7535706,05	3642445,85
1299	1909	7542810,84	3644141,38
1300	1910	7542802,17	3644140,11
1301	1911	7542793,15	3644122,51
1302	1912	7542826,22	3644069,21
1303	1913	7542827,24	3644062,24
1304	1914	7542841,91	3644064,38
1305	1915	7604703,87	3645341,72
1306	1916	7604703,16	3645356,71
1307	1917	7604503,35	3645347,88
1308	1918	7604504,01	3645332,91
1309	1919	7604247,55	3645321,58
1310	1920	7604247,10	3645331,56
1311	1921	7604097,24	3645324,95
1312	1922	7604097,68	3645314,96
1313	1923	7604099,00	3645284,98
1314	1924	7604099,45	3645275,00
1315	1925	7604249,30	3645281,61
1316	1926	7604248,86	3645291,60
1317	1927	7604505,26	3645302,92
1318	1928	7604506,00	3645287,94
1319	1929	7604705,81	3645296,76
1320	1930	7604705,07	3645311,75
1321	1931	7606127,35	3645374,54
1322	1932	7606127,57	3645369,58
1323	1933	7606255,38	3645375,19
1324	1934	7607204,84	3645917,97

1	2	3	4
1325	1935	7607202,69	3645927,74
1326	1936	7607007,47	3645884,61
1327	1937	7607009,61	3645874,84
1328	1938	7607016,10	3645845,55
1329	1939	7607018,26	3645835,79
1330	1940	7607213,47	3645878,92
1331	1941	7607211,32	3645888,69
1332	1942	7615671,10	3646296,42
1333	1943	7615672,48	3646301,22
1334	1944	7615643,65	3646309,52
1335	1945	7615642,27	3646304,71
1336	1946	7619203,33	3646157,63
1337	1947	7619202,47	3646167,59
1338	1948	7619102,84	3646158,99
1339	1949	7619103,67	3646149,02
1340	1950	7627344,10	3646189,54
1341	1951	7626968,64	3646165,95
1342	1952	7631010,89	3645755,34
1343	1953	7630419,71	3645873,67
1344	1954	7630002,78	3645949,94
1345	1955	7636174,25	3645530,65
1346	1956	7636216,98	3645541,94
1347	1957	7636251,55	3645562,09
1348	1958	7636678,93	3645674,24
1349	218	7523670,44	3643901,13
1350	2011	7523323,91	3642185,10
1351	2012	7523114,58	3642283,95
1352	2013	7522792,61	3643262,95
1353	2014	7522755,06	3643419,88
1354	2015	7522736,38	3643497,93
1355	2016	7522791,49	3643621,61
1356	2017	7522789,95	3643623,20
1357	2018	7522838,51	3643684,01
1358	2019	7522841,00	3643682,08
1359	2020	7522844,65	3643685,39
1360	2021	7522842,08	3643687,33
1361	2022	7522854,62	3643704,52
1362	2023	7522896,72	3643757,08
1363	2024	7522898,30	3643755,91
1364	2025	7522901,60	3643759,31
1365	2026	7522899,69	3643760,77
1366	2027	7522909,00	3643772,38
1367	2028	7522916,89	3643782,26
1368	2029	7522937,26	3643810,24
1369	2030	7522938,13	3643809,57
1370	2031	7522941,32	3643812,96
1371	2032	7522940,43	3643813,60
1372	2033	7522980,77	3643862,31
1373	2034	7522982,33	3643861,29

1	2	3	4
1374	2035	7522983,47	3643863,01
1375	2036	7522982,15	3643864,17
1376	2037	7522995,81	3643881,67
1377	2038	7523003,90	3643892,13
1378	2039	7523008,12	3643899,35
1379	2040	7523010,58	3643902,09
1380	2041	7523000,74	3643910,41
1381	2042	7522998,22	3643907,45
1382	2043	7522861,39	3644016,04
1383	2044	7522774,77	3643993,90
1384	2045	7522878,94	3643970,68
1385	2046	7522884,67	3643978,54
1386	2047	7522900,19	3643967,35
1387	2048	7523050,45	3642360,98
1388	2049	7523055,57	3642356,36
1389	2050	7523053,74	3642350,35
1390	2051	7523047,50	3642355,72
1391	2052	7523044,48	3642358,31
1392	2053	7523043,55	3642359,11
1393	2070	7523066,06	3642430,27
1394	2054	7523067,87	3642435,05
1395	2055	7523075,23	3642459,56
1396	2056	7523087,09	3642495,83
1397	2057	7523671,59	3643902,76
1398	2058	7523675,27	3643900,18
1399	2059	7523674,12	3643898,54
1400	2060	7523683,27	3643885,87
1401	2061	7523684,27	3643887,60
1402	2062	7523688,16	3643885,35
1403	2063	7523687,16	3643883,62
1404	2064	7543635,28	3645130,48
1405	2065	7543639,77	3645130,20
1406	2066	7543639,64	3645128,20
1407	2067	7543635,15	3645128,49
муниципальное образование муниципальный округ Тазовский район			
1408	1243	7598988,91	4401262,15
1409	1244	7598929,11	4401235,02
1410	1245	7599258,92	4401225,54
1411	1246	7600000,54	4401061,14
1412	1247	7599953,97	4401100,14
1413	1248	7599262,39	4401253,44
1414	1252	7569617,00	4405993,77
1415	1253	7569615,50	4405988,12
1416	1254	7569414,14	4405231,35
1417	1255	7569142,06	4405039,06
1418	1256	7569103,24	4404906,79
1419	1257	7568854,70	4404060,03
1420	1258	7568853,62	4403858,18
1421	1259	7568945,69	4403609,55

1	2	3	4
1422	1260	7568946,09	4403543,62
1423	1261	7568935,15	4403539,83
1424	1262	7568915,11	4403532,90
1425	1263	7568911,87	4403531,78
1426	1264	7568897,29	4403526,74
1427	1265	7568884,42	4403522,27
1428	1266	7568867,20	4403516,33
1429	1267	7568854,93	4403512,08
1430	1268	7568838,56	4403559,31
1431	1269	7568791,31	4403542,97
1432	1270	7568803,24	4403508,49
1433	1271	7568657,04	4403457,91
1434	1272	7568220,64	4403408,78
1435	1273	7567836,35	4403464,77
1436	1274	7567184,56	4403464,59
1437	1275	7567184,56	4403474,60
1438	1276	7566987,45	4403474,54
1439	1277	7566987,44	4403464,52
1440	1278	7566670,77	4403464,43
1441	1279	7566411,87	4403455,80
1442	1280	7565782,26	4403268,07
1443	1281	7565186,44	4403179,31
1444	1282	7563772,65	4402907,57
1445	1283	7563717,02	4402868,11
1446	1284	7563612,56	4403015,40
1447	1285	7563492,75	4403199,49
1448	1286	7563480,41	4403218,46
1449	1287	7563465,27	4403241,73
1450	1288	7563451,81	4403262,41
1451	1289	7563437,06	4403285,08
1452	1290	7563423,77	4403305,49
1453	1291	7563420,13	4403311,08
1454	1292	7563406,70	4403331,72
1455	1293	7563423,07	4403342,35
1456	1294	7563401,67	4403375,22
1457	1295	7563387,51	4403396,90
1458	1296	7563387,09	4403397,55
1459	1297	7563371,55	4403421,34
1460	1298	7563353,95	4403448,29
1461	1299	7563308,04	4403398,98
1462	1300	7563329,61	4403377,21
1463	1301	7563316,78	4403363,72
1464	1302	7563337,54	4403398,78
1465	1303	7563338,97	4403397,39
1466	1304	7563337,58	4403395,96
1467	1305	7563336,15	4403397,35
1468	1306	7563357,79	4403431,54
1469	1307	7563359,18	4403432,97
1470	1308	7563287,83	4403335,19

1	2	3	4
1471	1309	7563294,50	4403329,32
1472	1310	7563298,55	4403333,44
1473	1311	7563298,18	4403320,75
1474	1312	7563306,12	4403313,36
1475	1313	7563314,53	4403305,54
1476	1314	7563343,95	4403279,65
1477	1315	7563402,25	4403216,07
1478	1316	7563400,86	4403214,64
1479	1317	7563402,29	4403213,25
1480	1318	7563342,38	4403271,20
1481	1319	7563360,01	4403246,30
1482	1320	7563377,30	4403221,88
1483	1321	7563392,75	4403200,05
1484	1322	7563406,89	4403180,07
1485	1323	7563422,80	4403157,60
1486	1324	7563431,14	4403145,82
1487	1325	7563453,20	4403160,50
1488	1326	7563454,29	4403158,86
1489	1327	7563515,41	4403067,04
1490	1328	7563652,50	4402867,81
1491	1329	7563607,56	4402836,13
1492	1330	7563617,76	4402821,64
1493	1331	7563570,94	4402788,44
1494	1332	7563582,15	4402772,45
1495	1333	7562499,43	4402004,52
1496	1334	7562325,51	4401916,03
1497	1335	7562320,97	4401924,93
1498	1336	7562177,04	4401851,69
1499	1337	7562181,56	4401842,78
1500	1338	7562169,56	4401836,67
1501	1339	7561052,36	4402140,85
1502	1340	7560729,97	4402306,28
1503	1341	7560007,37	4402513,82
1504	1342	7558787,55	4402831,97
1505	1343	7554332,07	4402610,21
1506	1344	7554330,56	4402610,13
1507	1345	7554273,11	4402607,27
1508	1346	7554262,92	4402606,77
1509	1347	7554251,38	4402606,19
1510	1348	7554248,89	4402656,12
1511	1349	7554198,97	4402653,65
1512	1350	7554201,46	4402603,70
1513	1351	7551686,93	4402478,61
1514	1352	7551519,70	4402304,45
1515	1353	7550914,58	4402212,74
1516	1354	7550911,38	4402239,36
1517	1355	7551029,92	4402408,03
1518	1356	7551090,05	4402988,37
1519	1357	7551227,53	4403246,44

1	2	3	4
1520	1358	7551236,36	4403241,74
1521	1359	7551278,65	4403321,18
1522	1360	7551269,85	4403325,87
1523	1361	7551342,46	4403462,18
1524	1362	7551402,21	4403835,60
1525	1363	7551436,69	4403870,95
1526	1364	7551386,90	4403865,53
1527	1365	7551380,52	4403864,83
1528	1366	7551392,20	4403837,21
1529	1367	7551332,71	4403465,46
1530	1368	7551241,60	4403294,46
1531	1369	7551242,07	4403293,37
1532	1370	7551240,70	4403292,77
1533	1371	7551080,12	4402991,40
1534	1372	7551019,87	4402411,13
1535	1373	7550901,70	4402243,02
1536	1374	7550865,90	4402205,35
1537	1375	7550686,98	4402178,24
1538	1376	7550683,79	4402178,08
1539	1377	7550682,25	4402177,99
1540	1378	7550620,18	4402174,66
1541	1379	7550608,56	4402174,04
1542	1380	7550590,41	4402173,07
1543	1381	7550587,71	4402222,98
1544	1382	7550537,79	4402220,30
1545	1383	7550540,47	4402170,38
1546	1384	7550446,58	4402141,83
1547	1385	7549063,73	4401932,28
1548	1386	7548990,65	4401961,97
1549	1387	7548981,50	4401965,68
1550	1388	7548919,80	4401990,74
1551	1389	7548918,39	4401991,32
1552	1390	7548880,96	4402006,52
1553	1391	7548684,05	4401925,09
1554	1392	7548471,13	4401963,60
1555	1393	7548024,02	4401203,60
1556	1394	7546737,78	4400066,86
1557	1395	7546641,34	4399826,95
1558	1396	7546251,12	4399582,85
1559	1397	7546217,93	4399521,09
1560	1398	7546209,13	4399525,82
1561	1399	7546182,18	4399475,68
1562	1400	7546226,93	4399457,91
1563	1401	7546251,39	4399503,07
1564	1402	7546242,74	4399507,77
1565	1403	7546272,26	4399562,63
1566	1404	7546663,92	4399808,05
1567	1405	7546761,29	4400050,27
1568	1406	7547628,15	4400816,38

1	2	3	4
1569	1407	7547634,75	4400808,87
1570	1408	7547681,20	4400849,74
1571	1409	7547674,51	4400857,35
1572	1410	7548045,89	4401185,56
1573	1411	7548106,31	4401288,27
1574	1412	7548114,94	4401283,20
1575	1413	7548175,01	4401385,32
1576	1414	7548166,39	4401390,41
1577	1415	7548485,36	4401932,58
1578	1416	7548687,13	4401896,07
1579	1417	7548799,32	4401942,46
1580	1418	7548805,95	4401912,95
1581	1419	7548632,91	4401529,90
1582	1420	7548585,45	4400974,61
1583	1421	7548593,94	4400956,48
1584	1422	7548642,73	4401527,34
1585	1423	7548837,36	4401958,20
1586	1424	7548881,06	4401976,26
1587	1425	7548907,53	4401965,51
1588	1426	7548908,94	4401964,94
1589	1427	7548968,94	4401940,58
1590	1428	7548978,11	4401936,86
1591	1429	7548978,46	4401936,72
1592	1430	7548959,65	4401890,40
1593	1431	7549005,95	4401871,57
1594	1432	7549024,78	4401917,90
1595	1433	7549060,33	4401903,45
1596	1434	7549078,73	4401896,04
1597	1435	7549180,46	4401910,88
1598	1436	7549178,85	4401921,40
1599	1437	7550452,80	4402114,44
1600	1438	7550545,38	4402142,63
1601	1439	7550602,11	4402145,67
1602	1440	7550613,74	4402146,29
1603	1441	7550676,86	4402149,68
1604	1442	7550678,40	4402149,75
1605	1443	7550689,82	4402150,36
1606	1444	7551533,31	4402278,18
1607	1445	7551594,90	4402342,32
1608	1446	7551602,25	4402335,21
1609	1447	7551713,71	4402451,92
1610	1448	7554260,24	4402578,60
1611	1449	7554270,42	4402579,11
1612	1450	7554327,89	4402581,97
1613	1451	7554329,42	4402582,05
1614	1452	7554339,46	4402582,56
1615	1453	7554353,62	4402395,33
1616	1454	7554802,36	4402014,26
1617	1455	7554987,98	4401802,91

1	2	3	4
1618	1456	7554963,32	4401697,70
1619	1457	7554850,90	4401586,64
1620	1458	7554670,33	4401604,71
1621	1459	7554579,31	4401800,85
1622	1460	7554624,34	4401896,29
1623	1461	7554654,87	4401918,50
1624	1462	7554607,04	4401970,19
1625	1463	7554610,77	4401902,81
1626	1464	7554562,76	4401800,88
1627	1465	7554660,32	4401590,63
1628	1466	7554856,42	4401571,00
1629	1467	7554976,94	4401690,06
1630	1468	7555004,33	4401807,00
1631	1469	7554812,89	4402024,98
1632	1470	7554368,10	4402402,70
1633	1471	7554357,77	4402539,34
1634	1472	7554376,16	4402584,37
1635	1473	7558784,64	4402803,80
1636	1474	7559999,99	4402486,81
1637	1475	7560547,33	4402329,60
1638	1476	7560544,58	4402319,99
1639	1477	7560679,78	4402281,16
1640	1478	7560682,54	4402290,77
1641	1479	7560719,61	4402280,13
1642	1480	7561042,19	4402114,59
1643	1481	7562070,56	4401834,62
1644	1482	7562047,62	4401753,24
1645	1483	7561935,06	4401787,03
1646	1484	7561930,78	4401772,39
1647	1485	7561902,21	4401676,59
1648	1486	7561998,03	4401648,02
1649	1487	7562026,59	4401743,82
1650	1488	7562074,50	4401729,54
1651	1489	7562045,94	4401633,73
1652	1490	7562141,75	4401605,15
1653	1491	7562174,60	4401715,66
1654	1492	7562062,01	4401748,96
1655	1493	7562086,09	4401830,39
1656	1494	7562172,62	4401806,81
1657	1495	7562194,24	4401817,83
1658	1496	7562198,79	4401808,93
1659	1497	7562342,74	4401882,16
1660	1498	7562338,22	4401891,09
1661	1499	7562513,95	4401980,49
1662	1500	7563598,20	4402749,52
1663	1501	7563625,28	4402710,84
1664	1502	7563674,95	4402746,08
1665	1503	7563836,69	4402518,03
1666	1504	7563836,22	4402501,80

1	2	3	4
1667	1505	7563778,33	4402460,75
1668	1506	7563766,79	4402477,07
1669	1507	7563750,48	4402465,49
1670	1508	7563766,67	4402442,66
1671	1509	7563855,33	4402505,54
1672	1510	7563681,46	4402750,70
1673	1511	7563577,63	4402973,57
1674	1512	7563707,41	4402769,11
1675	1513	7563857,07	4402534,37
1676	1514	7563870,13	4402541,94
1677	1515	7563878,47	4402546,79
1678	1516	7563884,67	4402550,39
1679	1517	7563870,83	4402574,52
1680	1518	7563877,06	4402577,98
1681	1519	7564028,57	4402662,17
1682	1520	7564115,54	4402681,66
1683	1521	7565804,06	4402196,13
1684	1522	7565932,15	4402132,12
1685	1523	7566796,52	4401471,51
1686	1524	7567484,85	4401283,16
1687	1525	7567674,17	4401219,76
1688	1526	7569479,80	4400500,15
1689	1527	7569722,12	4400476,01
1690	1528	7569735,34	4400474,70
1691	1529	7570554,80	4400393,13
1692	1530	7570732,11	4400320,43
1693	1531	7571080,81	4400039,10
1694	1532	7572565,46	4399966,87
1695	1533	7573613,50	4400767,87
1696	1534	7574654,13	4401760,22
1697	1535	7574766,28	4402078,83
1698	1536	7574782,13	4402117,42
1699	1537	7574849,26	4402177,05
1700	1538	7575378,97	4402324,23
1701	1539	7575494,84	4402466,29
1702	1540	7575584,72	4402576,44
1703	1541	7575594,69	4402582,75
1704	1542	7577829,46	4403135,67
1705	1543	7577934,02	4403033,10
1706	1544	7578043,74	4402939,57
1707	1545	7578071,17	4402912,68
1708	1546	7578107,29	4402916,70
1709	1547	7578973,77	4403013,01
1710	1548	7579686,92	4403101,27
1711	1549	7579702,25	4403095,77
1712	1550	7580168,50	4402610,76
1713	1551	7580476,90	4402684,68
1714	1552	7580854,79	4403258,88
1715	1553	7580867,38	4403267,01

1	2	3	4
1716	1554	7581823,96	4403419,29
1717	1555	7581845,69	4403417,82
1718	1556	7582423,41	4403243,10
1719	1557	7588515,09	4403171,86
1720	1558	7588526,08	4403168,11
1721	1559	7589193,02	4402665,50
1722	1560	7589399,44	4402556,26
1723	1561	7589619,96	4402439,53
1724	1562	7589649,26	4402417,28
1725	1563	7589896,89	4402156,16
1726	1564	7589871,70	4402132,29
1727	1565	7589791,06	4402217,67
1728	1566	7589780,15	4402207,37
1729	1567	7589707,43	4402138,71
1730	1568	7589776,11	4402066,01
1731	1569	7589848,77	4402134,66
1732	1570	7589883,12	4402098,32
1733	1571	7589810,42	4402029,67
1734	1572	7589879,08	4401956,97
1735	1573	7589951,76	4402025,62
1736	1574	7589962,66	4402036,14
1737	1575	7589882,01	4402121,39
1738	1576	7589907,22	4402145,29
1739	1577	7590050,69	4401994,00
1740	1578	7590708,31	4401407,07
1741	1579	7591230,65	4401370,37
1742	1580	7591224,06	4401276,61
1743	1581	7591334,13	4401268,83
1744	1582	7591340,78	4401363,03
1745	1583	7592169,24	4401304,42
1746	1584	7593875,85	4401161,78
1747	1585	7596097,78	4401235,10
1748	1586	7596387,74	4401223,09
1749	1587	7596368,01	4401253,94
1750	1588	7596097,90	4401265,12
1751	1589	7593876,61	4401191,81
1752	1590	7592171,55	4401334,34
1753	1591	7591342,86	4401392,41
1754	1592	7591348,43	4401471,39
1755	1593	7592178,37	4401412,47
1756	1594	7593028,39	4401341,41
1757	1595	7593879,39	4401270,29
1758	1596	7594379,16	4401286,79
1759	1597	7595378,48	4401319,77
1760	1598	7596099,01	4401343,53
1761	1599	7596316,47	4401334,53
1762	1600	7596298,07	4401363,31
1763	1601	7596101,83	4401372,20
1764	1602	7595377,55	4401347,73

1	2	3	4
1765	1603	7594378,26	4401314,76
1766	1604	7593880,07	4401298,33
1767	1605	7593030,64	4401369,32
1768	1606	7592180,51	4401440,39
1769	1607	7591350,41	4401499,32
1770	1608	7591320,09	4401501,44
1771	1609	7591321,47	4401520,86
1772	1610	7591200,70	4401529,38
1773	1611	7591199,20	4401509,72
1774	1612	7590765,37	4401539,80
1775	1613	7590146,93	4402091,77
1776	1614	7589721,13	4402540,73
1777	1615	7589451,36	4402683,52
1778	1616	7589432,15	4402693,70
1779	1617	7589436,83	4402702,56
1780	1618	7589323,05	4402762,76
1781	1619	7589318,38	4402753,92
1782	1620	7589267,52	4402780,83
1783	1621	7588568,52	4403307,62
1784	1622	7583869,68	4403362,55
1785	1623	7583869,80	4403372,55
1786	1624	7583769,82	4403373,71
1787	1625	7583769,70	4403363,74
1788	1626	7582445,21	4403379,23
1789	1627	7581845,29	4403560,64
1790	1628	7580293,99	4403313,69
1791	1629	7579956,14	4403271,89
1792	1630	7579954,92	4403281,81
1793	1631	7579779,84	4403260,13
1794	1632	7579781,06	4403250,22
1795	1633	7578957,46	4403148,29
1796	1634	7578121,42	4403055,38
1797	1635	7577882,95	4403289,19
1798	1636	7575512,16	4402702,63
1799	1637	7575418,82	4402588,20
1800	1638	7575404,78	4402570,98
1801	1639	7575397,04	4402577,32
1802	1640	7575319,39	4402482,13
1803	1641	7575327,14	4402475,82
1804	1642	7575301,12	4402443,92
1805	1643	7574836,68	4402314,88
1806	1644	7574500,53	4402460,14
1807	1645	7574065,56	4402344,06
1808	1646	7573303,24	4402744,44
1809	1647	7573167,56	4402677,01
1810	1648	7572620,09	4402880,29
1811	1649	7572248,77	4402874,96
1812	1650	7572147,28	4402876,60
1813	1651	7571924,21	4402924,14

1	2	3	4
1814	1652	7571487,84	4402951,76
1815	1653	7570926,90	4403349,61
1816	1654	7570410,19	4403378,72
1817	1655	7570410,83	4403389,63
1818	1656	7570311,02	4403395,44
1819	1657	7570310,38	4403384,60
1820	1658	7569749,91	4403418,06
1821	1659	7569012,19	4403537,87
1822	1660	7568959,77	4403614,67
1823	1661	7568868,62	4403860,85
1824	1662	7568869,68	4404057,84
1825	1663	7569117,42	4404901,88
1826	1664	7569154,97	4405029,82
1827	1665	7569427,22	4405222,23
1828	1666	7569629,98	4405984,21
1829	1667	7569631,48	4405989,85
1830	1672	7581843,34	4403531,99
1831	1673	7581375,95	4403457,60
1832	1674	7581377,55	4403447,47
1833	1675	7581192,28	4403418,22
1834	1676	7581190,72	4403428,09
1835	1677	7580297,91	4403285,97
1836	1678	7579959,59	4403244,09
1837	1679	7579960,82	4403234,17
1838	1680	7579785,73	4403212,51
1839	1681	7579784,50	4403222,43
1840	1682	7578960,73	4403120,49
1841	1683	7578584,35	4403078,65
1842	1684	7578585,44	4403068,99
1843	1685	7578282,22	4403034,85
1844	1686	7578280,89	4403044,93
1845	1687	7578111,31	4403026,09
1846	1688	7578044,44	4403091,65
1847	1689	7578037,44	4403084,50
1848	1690	7577911,37	4403208,12
1849	1691	7577918,36	4403215,26
1850	1692	7577874,50	4403258,27
1851	1693	7575527,95	4402677,70
1852	1694	7575435,99	4402564,97
1853	1695	7575426,48	4402553,29
1854	1696	7575434,22	4402546,96
1855	1697	7575356,58	4402451,80
1856	1698	7575348,84	4402458,14
1857	1699	7575317,19	4402419,33
1858	1700	7574834,64	4402285,26
1859	1701	7574498,35	4402430,58
1860	1702	7574062,22	4402314,20
1861	1703	7573313,81	4402707,27
1862	1704	7573182,03	4402641,78

1	2	3	4
1863	1705	7572616,45	4402851,79
1864	1706	7572247,80	4402814,93
1865	1707	7571919,92	4402896,36
1866	1708	7571478,14	4402924,34
1867	1709	7570917,25	4403322,12
1868	1710	7570408,62	4403351,71
1869	1711	7570408,05	4403341,73
1870	1712	7570308,27	4403347,55
1871	1713	7570308,87	4403357,51
1872	1714	7569746,84	4403390,21
1873	1715	7568958,38	4403518,25
1874	1716	7568944,90	4403513,59
1875	1717	7568924,78	4403506,62
1876	1718	7568921,46	4403505,47
1877	1719	7568907,05	4403500,48
1878	1720	7568894,10	4403496,01
1879	1721	7568876,98	4403490,08
1880	1722	7568724,55	4403437,34
1881	1723	7568220,17	4403380,55
1882	1724	7567834,32	4403436,78
1883	1725	7567184,57	4403436,60
1884	1726	7567184,57	4403426,59
1885	1727	7566987,45	4403426,54
1886	1728	7566987,45	4403436,54
1887	1729	7566671,24	4403436,45
1888	1730	7566416,43	4403427,95
1889	1731	7565788,35	4403240,67
1890	1732	7565191,18	4403151,71
1891	1733	7563783,88	4402881,22
1892	1734	7563733,22	4402845,27
1893	1735	7563757,86	4402810,53
1894	1736	7563849,13	4402657,35
1895	1737	7563930,92	4402702,78
1896	1738	7563951,77	4402665,26
1897	1739	7564063,64	4402727,41
1898	1740	7565866,37	4402220,15
1899	1741	7566730,66	4401559,61
1900	1742	7566906,53	4401472,50
1901	1743	7567590,83	4401285,26
1902	1744	7569394,09	4400566,59
1903	1745	7569586,47	4400519,67
1904	1746	7569711,16	4400507,25
1905	1747	7569724,38	4400505,94
1906	1748	7570666,17	4400412,18
1907	1749	7571014,22	4400131,38
1908	1750	7571191,93	4400063,74
1909	1751	7572506,03	4399999,79
1910	1752	7572595,70	4400027,72
1911	1753	7573593,97	4400790,69

1	2	3	4
1912	1754	7574024,01	4401200,79
1913	1755	7573548,37	4401734,80
1914	1756	7573650,69	4401982,47
1915	1757	7573593,36	4402005,65
1916	1758	7573518,66	4401820,17
1917	1759	7573333,17	4401894,89
1918	1760	7573407,87	4402080,37
1919	1761	7573510,32	4402355,84
1920	1762	7573511,35	4402355,45
1921	1763	7573524,36	4402350,61
1922	1764	7573427,45	4402088,83
1923	1765	7573989,98	4401861,77
1924	1766	7574093,01	4402140,06
1925	1767	7574107,07	4402134,88
1926	1768	7574072,08	4402040,76
1927	1769	7573998,29	4401842,23
1928	1770	7573934,75	4401684,59
1929	1771	7573656,53	4401796,76
1930	1772	7573720,10	4401954,39
1931	1773	7573664,60	4401976,83
1932	1774	7573565,82	4401737,75
1933	1775	7574034,88	4401211,14
1934	1776	7574623,10	4401792,80
1935	1777	7574742,51	4402126,27
1936	1778	7574751,77	4402122,46
1937	1779	7574768,05	4402162,17
1938	1780	7574778,91	4402188,65
1939	1781	7574810,46	4402197,40
1940	1782	7574841,23	4402205,94
1941	1783	7575356,04	4402348,99
1942	1784	7575365,50	4402355,18
1943	1785	7575483,84	4402500,22
1944	1786	7575571,74	4402607,97
1945	1787	7575596,48	4402614,10
1946	1788	7577820,41	4403164,32
1947	1789	7577849,92	4403171,63
1948	1790	7577873,98	4403148,03
1949	1791	7578075,71	4402950,23
1950	1792	7578090,75	4402945,05
1951	1793	7578970,26	4403042,82
1952	1794	7579707,11	4403133,98
1953	1795	7580170,88	4402651,56
1954	1796	7580188,52	4402646,38
1955	1797	7580451,20	4402709,38
1956	1798	7580462,40	4402717,24
1957	1799	7580841,51	4403293,28
1958	1800	7581837,07	4403451,76
1959	1801	7582412,56	4403277,72
1960	1802	7582444,15	4403272,86

1	2	3	4
1961	1803	7588531,39	4403201,67
1962	1804	7589178,09	4402714,33
1963	1805	7589243,57	4402672,68
1964	1806	7589410,82	4402584,15
1965	1807	7589654,80	4402455,03
1966	1808	7589918,65	4402176,81
1967	1809	7589976,06	4402231,26
1968	1810	7589703,99	4402518,15
1969	1811	7589636,30	4402553,97
1970	1812	7589440,74	4402657,49
1971	1813	7589419,05	4402668,95
1972	1814	7589414,38	4402660,12
1973	1815	7589300,62	4402720,34
1974	1816	7589305,29	4402729,17
1975	1817	7589252,46	4402757,14
1976	1818	7588584,73	4403259,88
1977	1819	7588483,68	4403260,58
1978	1820	7588483,90	4403280,61
1979	1821	7583870,01	4403334,55
1980	1822	7583869,89	4403324,55
1981	1823	7583769,91	4403325,72
1982	1824	7583770,03	4403335,72
1983	1825	7582440,92	4403351,31
1984	1826	7563326,44	4403397,93
1985	1827	7563324,99	4403399,30
1986	1828	7563323,61	4403397,86
1987	1829	7563325,06	4403396,48
1988	1830	7589986,38	4402220,37
1989	1831	7589928,97	4402165,92
1990	1832	7590071,59	4402015,54
1991	1833	7590708,23	4401447,33
1992	1834	7590737,19	4401435,10
1993	1835	7591191,25	4401403,20
1994	1836	7591197,11	4401481,81
1995	1837	7590753,86	4401512,55
1996	1838	7590127,42	4402071,66
1997	1839	7551245,14	4403288,23
1998	1840	7551244,33	4403290,07
1999	1841	7551242,50	4403289,26
2000	1842	7551243,31	4403287,42
2001	1843	7598767,36	4401161,64
2002	1844	7598705,27	4401133,47
2003	1845	7599244,65	4401117,53
2004	1846	7600056,28	4400937,60
2005	1847	7600130,54	4400952,25
2006	1848	7600101,01	4400977,00
2007	1849	7600079,99	4400972,86
2008	1850	7600033,38	4400973,41
2009	1851	7599248,38	4401147,42

1	2	3	4
2010	1959	7580002,15	4402783,80
2011	1960	7579994,99	4402776,82
2012	1961	7580157,23	4402608,06
2013	1962	7577941,05	4403040,27
2014	1963	7575014,79	4402223,05
2015	1964	7575017,46	4402213,41
2016	1965	7575173,28	4402256,70
2017	1966	7575170,60	4402266,34
2018	1967	7574716,94	4402063,94
2019	1968	7574482,44	4401658,67
2020	1969	7574492,80	4401647,81
2021	1970	7574722,23	4401956,93
2022	1971	7574731,66	4401953,68
2023	1972	7574775,54	4402075,02
2024	1973	7572143,67	4399987,40
2025	1974	7572143,01	4399972,40
2026	1975	7572342,77	4399962,69
2027	1976	7572343,52	4399977,67
2028	1978	7567023,34	4401393,89
2029	1979	7567027,30	4401408,37
2030	1977	7566828,22	4401447,29
2031	1980	7564741,87	4402505,41
2032	1981	7564740,50	4402500,58
2033	1982	7565125,55	4402392,23
2034	1983	7565126,90	4402397,07
2035	1984	7565429,18	4402312,01
2036	1985	7565427,84	4402307,19
2037	1986	7565504,85	4402285,52
2038	1987	7565503,49	4402280,71
2039	1988	7563403,68	4403214,68
2040	1992	7563411,71	4403214,51
2041	1991	7563410,28	4403215,91
2042	1990	7563411,67	4403217,34
2043	1989	7563413,11	4403215,94
2044	1993	7563460,17	4403454,55
2045	1994	7563453,76	4403462,23
2046	1995	7563446,08	4403455,82
2047	1996	7563452,49	4403448,14
2048	1668	7569631,67	4405990,56
2049	1669	7569636,91	4406010,28
2050	1670	7569638,16	4406014,97
2051	1671	7569625,77	4406018,33
2052	1249	7569623,68	4406018,89
2053	1250	7569622,38	4406014,00
2054	1251	7569617,11	4405994,21
2055	1997	7563357,75	4403434,36
2056	1998	7563356,36	4403432,93
2057	1999	7563425,19	4403303,31
2058	2000	7563424,66	4403302,77

1	2	3	4
2059	2001	7563423,94	4403303,47
2060	2002	7563424,63	4403304,18
2061	2003	7563380,11	4403254,92
2062	2004	7563379,39	4403255,62
2063	2005	7563378,69	4403254,90
2064	2006	7563379,41	4403254,20
2065	2007	7563377,89	4403252,68
2066	2008	7563377,21	4403251,94
2067	2009	7563376,47	4403252,62
2068	2010	7563377,15	4403253,36
2069	2068	7572615,10	4402882,14
2070	2069	7571937,03	4402923,32

Расчет площади зоны планируемого размещения Объекта

№ п/п	Кадастровый (условный) номер земельного участка	Площадь зоны планируемого размещения объекта в границах земельного участка, га	Категория земель	Землепользователь, арендатор
----------	---	--	------------------	---------------------------------

1	2	3	4	5
муниципальное образование муниципальный округ Надымский район				
1	ЕЗ:89:04:000000:16; 89:04:010904:32	0,0077	земли промышленности	ПАО «Газпром»
2	ЕЗ:89:04:000000:35; 89:04:010904:460	0,0828	земли промышленности	ООО «Газпром добыча Ямбург»
3	ЕЗ:89:04:010904:1144; 89:04:010904:1147, 89:04:010904:1148, 89:04:010904:1166	0,0186	земли промышленности	ПАО «Газпром»
4	ЕЗ:89:04:000000:51; 89:04:010904:1440, 89:04:010904:1630, 89:04:010904:1454	0,0490	земли промышленности	ПАО «Газпром»
5	ЕЗ:89:04:000000:49; 89:04:010904:1664, 89:04:010904:1665	0,0791	земли промышленности	ООО «Газпром добыча Ямбург»
6	ЕЗ:89:04:000000:82; 89:04:010904:2715, 89:04:010904:2717	0,1555	земли промышленности	ООО «Газпром добыча Ямбург»
7	ЕЗ:89:04:000000:14; 89:04:010904:840, 89:04:010904:843	0,0114	земли промышленности	ПАО «Газпром»
8	89:04:010904:5948	0,0188	земли промышленности	ПАО «Газпром»
9	ЕЗ:89:04:010904:5500; 89:04:010904:5501	0,7682	земли промышленности	ООО «Газпром трансгаз Югорск»
10	ЕЗ:89:04:010904:5485; 89:04:010904:5486	0,0111	земли промышленности	ПАО «Газпром»

11	Е3:89:04:010904:4589; 89:04:010904:4590, 89:04:010904:4608, 89:04:010904:4593	0,5492	земли промышленности	ПАО «Газпром»
12	89:04:010904:5770	0,0065	земли промышленности	ООО «Газпром трансгаз Югорск»
13	Е3:89:04:000000:307; 89:04:010904:4789, 89:04:010904:4790, 89:04:010904:4791	0,7743	земли промышленности	ПАО «Газпром»
14	89:04:010904:5782	0,0434	земли промышленности	ООО «Газпром трансгаз Югорск»
15	89:04:010904:5765	0,0561	земли промышленности	ПАО «Газпром»
16	89:04:000000:34:3У1	9,1255	земельные участки, подлежащие межеванию	
17	89:04:000000:34:3У2	267,2777		
18	89:04:000000:34:3У3	51,8332		
19	89:04:000000:34:3У4	103,0271		
20	89:04:000000:34:3У5	116,9896		
21	89:04:000000:34:3У6	25,3198		
22	89:04:000000:34:3У7	0,1397		
23	89:04:000000:34:3У8	1,4803		
24	89:04:000000:34:3У9	0,5663		
25	89:04:000000:3550:3У1	20,1877		
26	89:04:000000:3550:3У2	90,2305		
27	89:04:000000:3550:3У3	0,1141		
28	89:04:000000:3550:3У4	21,1589		
29	89:04:000000:3550:3У5	2,3583		
30	89:04:000000:3550:3У6	0,1524		
31	89:04:010903:175:3У1	2,1918		
32	89:04:010903:175:3У2	12,8837		
33	89:04:010904:6875:3У1	1,7750		
	Итого:	729,4433		
муниципальное образование муниципальный округ Тазовский район				
34	Е3:89:06:030102:2861; 89:06:030102:2873	0,0097	земли промышленности	ПАО «Газпром»
35	89:06:030102:2644	0,0509	земли промышленности	ПАО «Газпром»
36	89:06:030102:4503	0,0743	земли промышленности	ПАО «Газпром»
37	89:06:030102:4504	0,1083	земли промышленности	ПАО «Газпром»
38	89:06:030102:4190	0,0470	земли сельскохозяйственно го назначения	ПАО «Газпром»
39	Е3:89:06:030102:2720; 89:06:030102:2721, 89:06:030102:4315	0,2765	земли промышленности	ПАО «Газпром»
40	89:06:030102:3836	0,0285	земли промышленности	ООО «Газпром добыча Ямбург»
41	Е3:89:06:030102:3837; 89:06:030102:431, 89:06:030102:432	0,0602	земли промышленности	ООО «Газпром добыча Ямбург»
42	89:06:030102:3850	0,0398	земли промышленности	ООО «Газпром добыча Ямбург»
43	89:06:000000:53:3У1	95,2931	земельные участки,	

44	89:06:000000:53:3У2	42,0364	подлежащие межеванию	
45	89:06:000000:53:3У3	25,0643		
46	89:06:000000:53:3У4	0,9227		
47	89:06:000000:53:3У5	2,0461		
48	89:06:000000:53:3У6	1,4606		
49	89:06:000000:53:3У7	0,0100		
50	89:06:000000:54:3У1	2,4278		
51	89:06:000000:54:3У2	26,2122		
52	89:06:000000:54:3У3	26,1464		
53	89:06:000000:54:3У4	0,1187		
54	89:06:030102:3049:3У1	0,0083	земельные участки, подлежащие межеванию	
55	89:06:030102:3099:3У1	0,0595		
56	89:06:030102:3025:3У1	0,0383		
57	89:06:030102:3819:3У1	0,8497		
58	89:06:030102:3819:3У2	0,0194		
59	89:06:030102:3819:3У3	0,0713		
60	89:06:030102:3062:3У1	0,0801		
61	89:06:030102:3062:3У2	0,0677		
62	89:06:030102:3071:3У1	0,0876		
63	89:06:030102:3071:3У2	0,0924		
64	89:06:030102:3У1	42,2650		
65	89:06:030102:3У2	44,7538		
66	89:06:030102:3У3	0,0088		
67	89:06:030102:3У4	0,1994		
68	89:06:030102:3У5	0,3760		
69	89:06:030102:100:3У1	0,0128		
70	89:06:030102:3820:3У1	0,0146		
71	89:06:030102:3820:3У2	0,0401		
	Итого:	311,4783		
	Всего:	1 040,9216		

Общая площадь зоны размещения Объекта составляет 1 040,9216 га.

2.4. Перечень координат характерных точек границ зон планируемого размещения линейных объектов, подлежащих переносу (переустройству) из зон планируемого размещения линейных объектов

Проектом планировки территории не предусматривается перенос (переустройство) линейных объектов из зоны планируемого размещения Объекта.

2.5. Предельные параметры разрешенного строительства, реконструкции объектов капитального строительства, входящих в состав линейных объектов в границах зон их планируемого размещения

Объект капитального строительства представляет собой систему зданий и сооружений, расположенных на площадках, соединенных газопроводами и инженерными сетями.

Площадки строительства обустройства месторождения Семаковского, состоят из комплексов зданий и сооружений, взаимосвязанных между собой производственными и технологическими процессами.

Здания на объектах обустройства предусматриваются каркасного, блочного (блок-боксы) и блочно-модульного исполнения полной заводской готовности. Конструктивные и объемно-планировочные решения зданий обеспечивают оптимальную технологичность при изготовлении, монтаже, ремонте и эксплуатации.

Технологические блок-боксы прямоугольной формы в плане, одноэтажные, высота помещения до низа выступающих конструкций покрытия не менее 2,7 м. Блоки предназначены для размещения технологического оборудования без постоянного пребывания людей.

Внешний и внутренний вид блок-боксов обусловлен их функциональной принадлежностью. Габариты блоков и помещения приняты из условия размещения в них оборудования и удобства его обслуживания.

Фасады и образ зданий для пространственного, планировочного и функционального проектирования определены их назначением.

Объекты сгруппированы на одной площадке по функциональному назначению, руководствуясь технологическими, противопожарными, санитарно-гигиеническими и другими требованиями.

Связь между проектируемыми объектами осуществляется посредством трубопроводов и кабелей, уложенных надземно по проектируемым эстакадам.

Объемно-пространственные и архитектурно-художественные решения блоков приняты из условия экономичности изготовления, возможности транспортирования готовых зданий любым транспортом и в одном для данной площадки стиле фасадов.

Компоновочные решения зданий обеспечивают рациональную работу систем производства, пожарную безопасность, удобство эксплуатации, экономическую целесообразность.

Площадки кустов газовых скважин представляют собой зону (производственного назначения). Центральную часть площадки занимают скважины эксплуатационные с прискважинным оборудованием. На территории площадок предусмотрены автодороги, обеспечивающие подъезд к основным сооружениям.

Технологические площадки занимают территорию в пределах отведенных земельных участков с учетом всех требований предъявляемых к границам и площади земельных участков, к размещенным на них сооружениям.

Расположение зданий и сооружений на площадке определено их технологической взаимосвязью, требуемыми противопожарными, технологическими и санитарными разрывами, минимизацией протяженности инженерных коммуникаций.

Наружная отделка фасадов зданий и сооружений выполнена в корпоративной гамме.

Цветовое решение ограждающих конструкций позволяет создать единый стиль оформления объектов с учетом корпоративных требований.

На площадках линейной части размещаются сооружения и здания, оформленные средствами визуальной идентификации. Пластика фасадов лаконична, но выразительна, отражает внутреннюю структуру и назначение здания, не диссонирует с окружающей средой, плоскости стен зданий контрастируют с плоскостями оконных проёмов.

Таблица 11. Максимальный процент застройки

№ п/п	Наименование площадок	Площадь застройки, %
1.	Установка комплексной подготовки газа	35
2.	Вахтовый жилой комплекс	35
3.	Куст газовых скважин №1	4
4.	Куст газовых скважин №2	4
5.	Площадка обращения с отходами	16,5
6.	Вертолетные площадки	6,4
7.	Водозабор	35
8.	Узел запуска очистного устройства на газопроводе внешнем транспорте газа	35
9.	Крановый узел на внешнем транспорте газа км 1	17
10.	Крановый узел на внешнем транспорте газа км 20	17
11.	Крановый узел на внешнем транспорте газа км 44	17
12.	Крановый узел на внешнем транспорте газа км 73	9
13.	Крановый узел на внешнем транспорте газа км 101	13
14.	Контрольно-пропускной пункт	5,9
15.	Газоизмерительная станция, узел приема очистного устройства на газопроводе внешнем транспорте	35
16.	Охранный крановый узел №8 куста газовых скважин №1	35
17.	Охранный крановый узел №3 куста газовых скважин №2	35
18.	Крановый узел на внешнем транспорте газа км 122 подключение к МГ «Ямбург-Западная Граница»	35
19.	Крановый узел на внешнем транспорте газа км 122 подключение к МГ «Ямбург-Елец II»	35
20.	Крановый узел на внешнем транспорте газа км 122 подключение к МГ «Ямбург-Елец I»	35

2.6. Информация о необходимости осуществления мероприятий по защите сохраняемых объектов капитального строительства (здание, строение, сооружение, объекты, строительство которых не завершено), существующих и строящихся на момент подготовки проекта планировки территории, а также объектов капитального строительства, планируемых к строительству в соответствии с ранее утвержденной документацией по планировке территории, от возможного негативного воздействия в связи с размещением линейных объектов

Зона планируемого размещения Объекта пересекает проектируемые и существующие объекты капитального строительства.

Согласно пункту 724 Федеральных норм и правил в области промышленной безопасности «Правила безопасности в нефтяной и газовой промышленности» участки трубопроводов при пересечении с автомобильными дорогами должны быть уложены в защитные футляры из труб.

Прокладка газопровода при переходе через автомобильные дороги предусматривается в соответствии с требованиями СП 36.13330.2012 пункт 10.3 и техническими условиями владельцев автодорог.

Прокладка проектируемых трубопроводов при переходе через автомобильную дорогу предусматривается подземная.

Переход через автодороги выполняется под углом близким к 90° , но не менее 60° .

В местах пересечения трубопроводами автомобильных дорог предусмотрена установка дорожных знаков, запрещающих остановку или стоянку транспортных средств на данном участке дороги.

Пересечения с линиями электропередач выполняются в соответствии с требованиями ПУЭ п. п. 2.5.279 - 2.5.290 и техническими условиями владельцев коммуникаций.

Места пересечения газосборных шлейфов и метанолопроводов с линиями электропередач до 10 кВ включительно в соответствии с требованиями п. п. 2.5.280; 2.5.286 ПУЭ защищаются ограждениями, исключающими попадание проводов на трубопровод, как при их обрыве, так и необорванных проводов при падении опор, ограничивающих пролёт пересечения.

Пересечения с линиями электропередачи напряжением 110 кВ предусмотрена подземно под углом не менее 60° на расстоянии, определяемом в соответствии с п. 2.5.164 ПУЭ.

Пересечения с трубопроводами выполнены в соответствии с требованием СП 36.13330.2012, ПУЭ и техническими условиями владельцев коммуникаций.

Пересечения с трубопроводами выполнены под углом не менее 60° , на расстоянии в свету между трубами не менее 350 мм, а также с учетом технических условий на пересечение владельцев коммуникаций.

2.7. Информация о необходимости осуществления мероприятий по сохранению объектов культурного наследия от возможного негативного воздействия в связи с размещением линейных объектов

По данным Службы государственной охраны объектов культурного наследия автономного округа на территории проектируемого Объекта нет объектов культурного наследия, включенных в единый государственный реестр объектов культурного наследия (памятников истории и культуры) народов Российской Федерации, выявленных объектов культурного наследия либо объектов, обладающих признаками объекта культурного наследия.

В соответствии с Федеральным законом от 25 июня 2002 года № 73-ФЗ «Об объектах культурного наследия (памятниках истории и культуры) народов Российской Федерации» в случае обнаружения объекта, обладающего признаками объекта культурного наследия, в том числе объекта археологического наследия, земляные, строительные, мелиоративные хозяйственные и иные работы должны быть приостановлены и в течение трех дней со дня обнаружения такого объекта направить в департамент культуры автономного округа письменное заявление об обнаруженном объекте культурного наследия.

2.8. Информация о необходимости осуществления мероприятий по охране окружающей среды

В соответствии с Федеральным законом от 10 января 2002 года № 7-ФЗ «Об охране окружающей среды» при проектировании зданий, строений, сооружений и иных объектов должны предусматриваться мероприятия по предупреждению и устранению загрязнения окружающей среды, применяться технологии, способствующие охране окружающей среды, восстановлению природной среды, рациональному использованию и воспроизводству природных ресурсов.

Проведение строительных работ и последующая эксплуатация проектируемых объектов повлечет за собой определенное отрицательное воздействие на компоненты окружающей среды: приземный слой атмосферы; поверхностные и подземные воды; геологическую среду, почвенный покров; флору и фауну района строительства.

При осуществлении строительства зданий, строений, сооружений и иных объектов принимаются меры по охране окружающей среды, восстановлению природной среды, рекультивации земель, благоустройству территорий в соответствии с законодательством Российской Федерации.

2.9. Информация о необходимости осуществления мероприятий по защите территории от чрезвычайных ситуаций природного и техногенного характера и по обеспечению пожарной безопасности и гражданской обороне

В соответствии с пунктом 14 статьи 48 Градостроительного кодекса Российской Федерации мероприятия по гражданской обороне и предупреждению чрезвычайных ситуаций разрабатываются в составе проектной документации особо опасных, технически сложных и уникальных, а также опасных производственных объектов, определяемых в соответствии с федеральными законами Российской Федерации от 21 июля 1997 года № 116-ФЗ «О промышленной безопасности опасных производственных объектов», от 21 декабря 1994 года № 68-ФЗ «О защите населения и территории от чрезвычайных ситуаций природного и техногенного характера».

Согласно Федеральному закону «О промышленной безопасности опасных производственных объектов» от 21 июля 1997 года № 116-ФЗ проектируемый Объект является опасным производственным объектом.

Площадки КГС относятся к IV классу опасности, УКПГ, промысловые трубопроводы – ко II классу опасности, трубопровод внешнего транспорта от газового месторождения Семаковское до ГКС «Ямбургская» - к I классу опасности.

В соответствии с постановлением Правительства Российской Федерации от 19 сентября 1998 года № 1115 «О порядке отнесения организаций к категориям по гражданской обороне (секретный)» Объект является не категоризованным, и разработка мероприятий по гражданской обороне не требуется.

В соответствии с Федеральным законом от 22 июля 2008 года № 123-ФЗ «Технический регламент о требованиях пожарной безопасности» каждый объект защиты должен иметь систему обеспечения пожарной безопасности. Целью создания такой системы является предотвращение пожара, обеспечение безопасности людей и защита имущества при пожаре.

II. Проект межевания территории

1. Перечень и сведения о площади образуемых земельных участков, в том числе возможные способы их образования

№ п/п	Кадастровый номер изменяемого земельного участка	Площадь изменяемого земельного участка, га	Образуемый земельный участок	
			обозначение	площадь га
1	2	3	4	5
муниципальное образование муниципальный округ Надымский район				
1	89:04:000000:34	183121,8675	89:04:000000:34:3У1	9,1255
2			89:04:000000:34:3У2	267,2777
3			89:04:000000:34:3У3	51,8332
4			89:04:000000:34:3У4	103,0271
5			89:04:000000:34:3У5	116,9896
6			89:04:000000:34:3У6	25,3198
7			89:04:000000:34:3У7	0,1397
8			89:04:000000:34:3У8	1,4803
9			89:04:000000:34:3У9	0,5663
10	89:04:000000:3550	29176,4430	89:04:000000:3550:3У1	20,1877
11			89:04:000000:3550:3У2	90,2305
12			89:04:000000:3550:3У3	0,1141
13			89:04:000000:3550:3У4	21,1589
14			89:04:000000:3550:3У5	2,3583
15			89:04:000000:3550:3У6	0,1524
16	89:04:010903:175	11063,1598	89:04:010903:175:3У1	2,1918
17			89:04:010903:175:3У2	12,8837
18	89:04:010904:6875	41220,8332	89:04:010904:6875:3У1	1,775
	Итого:			726,8116
муниципальное образование муниципальный округ Тазовский район				
19	-	-	89:06:030102:3У1	42,265
20	-	-	89:06:030102:3У2	44,7538
21	-	-	89:06:030102:3У3	0,0088
22	-	-	89:06:030102:3У4	0,1994

23	-	-	89:06:030102:3Y5	0,3760
24	89:06:000000:53	1133357,9220	89:06:000000:53:3Y1	95,2931
25			89:06:000000:53:3Y2	42,0364
26			89:06:000000:53:3Y3	25,0643
27			89:06:000000:53:3Y4	0,9227
28			89:06:000000:53:3Y5	2,0461
29			89:06:000000:53:3Y6	1,4606
30			89:06:000000:53:3Y7	0,0100
31	89:06:000000:54	24200,0000	89:06:000000:54:3Y1	2,4278
32			89:06:000000:54:3Y2	26,2122
33			89:06:000000:54:3Y3	26,1464
34			89:06:000000:54:3Y4	0,1187
35	89:06:030102:3049	1,4236	89:06:030102:3049:3Y1	0,0083
36	89:06:030102:3099	3,5157	89:06:030102:3099:3Y1	0,0595
37	89:06:030102:3025	5,7036	89:06:030102:3025:3Y1	0,0383
38	89:06:030102:3819	0,1666	89:06:030102:3819:3Y1	0,8497
39			89:06:030102:3819:3Y2	0,0194
40			89:06:030102:3819:3Y3	0,0713
41	89:06:030102:3062	41,0125	89:06:030102:3062:3Y1	0,0801
42			89:06:030102:3062:3Y2	0,0677
43	89:06:030102:3071	54,7187	89:06:030102:3071:3Y1	0,0876
44			89:06:030102:3071:3Y2	0,0924
45	89:06:030102:100	71,0695	89:06:030102:100:3Y1	0,0128
46	89:06:030102:3820	5,0096	89:06:030102:3820:3Y1	0,0146
47			89:06:030102:3820:3Y2	0,0401
	Итого:			310,7831
	Всего:			1037,5947

Общая площадь проекта межевания территории в границах зоны планируемого размещения Объекта составляет 1037,5947 га.

Способ образования земельных участков в соответствии с пунктом 3 статьи 11.3 и с пунктом 6 статьи 11.4 Земельного кодекса Российской Федерации – земельные участки образуются из земель, находящихся в государственной или муниципальной собственности и путем раздела с сохранением в измененных границах исходного земельного участка.

В соответствии со ст. 23 Земельного кодекса РФ публичный сервитут может устанавливаться для использования земельного участка в целях, предусмотренных статьей 39.37 Кодекса.

Публичный сервитут может быть установлен в отношении одного или нескольких земельных участков и (или) земель.

Перечень существующих земельных участков, на которых линейный объект может быть размещен на условиях публичного сервитута

№ п/п	Кадастровый номер земельного участка	Часть земельного участка, в отношении которого, планируется установить зону действия публичного сервитута		Землепользователь
		обозначение	площадь, га	
1	2	3	4	5
муниципальное образование муниципальный округ Надымский район				

1	E3:89:04:000000:16; 89:04:010904:32	89:04:000000:16/чзу1	0,0077	ПАО «Газпром»
2	E3:89:04:000000:35; 89:04:010904:460	89:04:000000:35/чзу1	0,0828	ООО «Газпром добыча Ямбург»
3	E3:89:04:010904:1144; 89:04:010904:1147, 89:04:010904:1148, 89:04:010904:1166	89:04:010904:1144/чзу1	0,0186	ПАО «Газпром»
4	E3:89:04:000000:51; 89:04:010904:1440, 89:04:010904:1630, 89:04:010904:1454	89:04:000000:51/чзу1	0,049	ПАО «Газпром»
5	E3:89:04:000000:49; 89:04:010904:1664,	89:04:000000:49/чзу1	0,0791	ООО «Газпром добыча Ямбург»
6	E3:89:04:000000:82; 89:04:010904:2715, 89:04:010904:2717	89:04:000000:82/чзу1	0,1555	ООО «Газпром добыча Ямбург»
7	E3:89:04:000000:14; 89:04:010904:840, 89:04:010904:843	89:04:000000:14/чзу1	0,0114	ПАО «Газпром»
8	89:04:010904:5948	89:04:010904:5948/чзу1	0,0188	ПАО «Газпром»
9	E3:89:04:010904:5500; 89:04:010904:5501	89:04:010904:5500/чзу1	0,7682	ООО «Газпром трансгаз Югорск»
10	E3:89:04:010904:5485; 89:04:010904:5486	89:04:010904:5485/чзу1	0,0111	ПАО «Газпром»
11	E3:89:04:010904:4589; 89:04:010904:4590, 89:04:010904:4608, 89:04:010904:4593	89:04:010904:4589/чзу1	0,5492	ПАО «Газпром»
12	89:04:010904:5770	89:04:010904:5770/чзу1	0,0065	ООО «Газпром трансгаз Югорск»
13	E3:89:04:000000:307; 89:04:010904:4789, 89:04:010904:4791	89:04:000000:307/чзу1	0,7743	ПАО "Газпром"
14	89:04:010904:5782	89:04:010904:5782/чзу1	0,0434	ООО «Газпром трансгаз Югорск»
15	89:04:010904:5765	89:04:010904:5765/чзу1	0,0561	ПАО «Газпром»
	Итого:		2,6317	
муниципальное образование муниципальный округ Тазовский район				
16	E3:89:06:030102:2861; 89:06:030102:2873	89:06:030102:2861/чзу1	0,0097	ПАО «Газпром"
17	89:06:030102:2644	89:06:030102:2644/чзу1	0,0509	ПАО «Газпром»
18	89:06:030102:4503	89:06:030102:4503/чзу1	0,0743	ПАО «Газпром»
19	89:06:030102:4504	89:06:030102:4504/чзу1	0,1083	ПАО «Газпром»
20	89:06:030102:4190	89:06:030102:4190/чзу1	0,0470	ПАО «Газпром»
21	E3:89:06:030102:2720; 89:06:030102:2721, 89:06:030102:4315	89:06:030102:2720/чзу1	0,2765	ПАО «Газпром»
22	89:06:030102:3836	89:06:030102:3836/чзу1	0,0285	ООО «Газпром добыча Ямбург»

23	ЕЗ:89:06:030102:3837; 89:06:030102:431, 89:06:030102:432	89:06:030102:3837/чзу1	0,0602	ООО «Газпром добыча Ямбург»
24	89:06:030102:3850	89:06:030102:3850/чзу1	0,0398	ООО «Газпром добыча Ямбург»
	Итого:		0,6952	
	Всего:		3,3269	

Размеры и расположение границ публичного сервитута устанавливаются в соответствии с принятыми в проекте планировки территории границами зон планируемого размещения линейного объекта.

2. Перечень и сведения о площади образуемых земельных участков, которые будут отнесены к территориям общего пользования или имуществу общего пользования, в том числе в отношении которых предполагаются резервирование и (или) изъятие для государственных или муниципальных нужд

Проектом межевания территории не предусмотрено образование земельных участков, которые будут отнесены к территориям общего пользования или имуществу общего пользования, в том числе в отношении которых предполагаются резервирование и (или) изъятие для государственных или муниципальных нужд.

3. Вид разрешенного использования образуемых земельных участков в соответствии с проектом планировки территории

Разрешенное использование вновь образуемых земельных участков, подлежащих межеванию

№ п/п	Образуемый земельный участок		Разрешенное использование вновь образуемых земельных участков, подлежащих межеванию	Категория земель образуемых земельных участков
	Обозначение	Площадь, га		
1	2	3	4	5
муниципальное образование муниципальный округ Надымский район				
1	89:04:000000:34:3У1	9,1255	недропользование	земли сельскохозяйствен ного назначения
2	89:04:000000:34:3У2	267,2777	недропользование	
3	89:04:000000:34:3У3	51,8332	недропользование	
4	89:04:000000:34:3У4	103,0271	трубопроводный транспорт	
5	89:04:000000:34:3У5	116,9896	трубопроводный транспорт	
6	89:04:000000:34:3У6	25,3198	недропользование	
7	89:04:000000:34:3У7	0,1397	недропользование	
8	89:04:000000:34:3У8	1,4803	трубопроводный транспорт	
9	89:04:000000:34:3У9	0,5663	трубопроводный транспорт	
10	89:04:000000:3550:3У1	20,1877	трубопроводный транспорт	
11	89:04:000000:3550:3У2	90,2305	трубопроводный транспорт	
12	89:04:000000:3550:3У3	0,1141	трубопроводный транспорт	
13	89:04:000000:3550:3У4	21,1589	трубопроводный транспорт	

14	89:04:000000:3550:3У5	2,3583	трубопроводный транспорт	
15	89:04:000000:3550:3У6	0,1524	трубопроводный транспорт	
16	89:04:010903:175:3У1	2,1918	трубопроводный транспорт	
17	89:04:010903:175:3У2	12,8837	трубопроводный транспорт	
18	89:04:010904:6875:3У1	1,775	трубопроводный транспорт	
муниципальное образование муниципальный округ Тазовский район				
19	89:06:030102:3У1	42,265	трубопроводный транспорт	земли запаса
20	89:06:030102:3У2	44,7538	трубопроводный транспорт	
21	89:06:030102:3У3	0,0088	трубопроводный транспорт	земли сельскохозяйствен ного назначения
22	89:06:030102:3У4	0,1994	трубопроводный транспорт	
23	89:06:030102:3У5	0,3760	трубопроводный транспорт	
24	89:06:000000:53:3У1	95,2931	трубопроводный транспорт	
25	89:06:000000:53:3У2	42,0364	трубопроводный транспорт	
26	89:06:000000:53:3У3	25,0643	трубопроводный транспорт	
27	89:06:000000:53:3У4	0,9227	трубопроводный транспорт	
28	89:06:000000:53:3У5	2,0461	трубопроводный транспорт	
29	89:06:000000:53:3У6	1,4606	трубопроводный транспорт	
30	89:06:000000:53:3У7	0,0100	трубопроводный транспорт	
31	89:06:000000:54:3У1	2,4278	трубопроводный транспорт	
32	89:06:000000:54:3У2	26,2122	трубопроводный транспорт	
33	89:06:000000:54:3У3	26,1464	трубопроводный транспорт	
34	89:06:000000:54:3У4	0,1187	трубопроводный транспорт	
35	89:06:030102:3049:3У1	0,0083	трубопроводный транспорт	земли промышленности
36	89:06:030102:3099:3У1	0,0595	трубопроводный транспорт	
37	89:06:030102:3025:3У1	0,0383	трубопроводный транспорт	
38	89:06:030102:3819:3У1	0,8497	трубопроводный транспорт	
39	89:06:030102:3819:3У2	0,0194	трубопроводный транспорт	
40	89:06:030102:3819:3У3	0,0713	трубопроводный транспорт	
41	89:06:030102:3062:3У1	0,0801	трубопроводный транспорт	
42	89:06:030102:3062:3У2	0,0677	трубопроводный транспорт	
43	89:06:030102:3071:3У1	0,0876	трубопроводный транспорт	земли промышленности
44	89:06:030102:3071:3У2	0,0924	трубопроводный транспорт	
45	89:06:030102:100:3У1	0,0128	трубопроводный транспорт	
46	89:06:030102:3820:3У1	0,0146	трубопроводный транспорт	
47	89:06:030102:3820:3У2	0,0401	трубопроводный транспорт	

Землепользователь – ООО «РусГазАльянс».

В порядке, предусмотренном главой V.7. Земельного кодекса Российской Федерации, публичный сервитут устанавливается для использования земельных участков и (или) земель в следующих целях: размещение объектов электросетевого хозяйства, тепловых сетей, водопроводных сетей, сетей водоотведения, линий и сооружений связи, линейных объектов системы газоснабжения, нефтепроводов и нефтепродуктопроводов, их неотъемлемых технологических частей, если указанные объекты являются объектами федерального, регионального или

местного значения, либо необходимы для организации электро-, газо-, тепло-, водоснабжения населения и водоотведения, подключения (технологического присоединения) к сетям инженерно-технического обеспечения, либо переносятся в связи с изъятием земельных участков, на которых они ранее располагались, для государственных или муниципальных нужд (далее также - инженерные сооружения).

Установление публичного сервитута осуществляется независимо от формы собственности на земельный участок.

Цель установления публичного сервитута: для строительства и эксплуатации объекта - «Обустройство газового месторождения Семаковское. Первая очередь».

Заинтересованное лицо – ООО «РусГазАльянс».

4. Сведения о границах территории, в отношении которой утвержден проект межевания территории

Перечень координат характерных точек границ образуемых земельных участков

№ п/п	Номер точки	X	Y
1	2	3	4
муниципальное образование муниципальный округ Надымский район			
1	1	7638441,66	3647836,77
2	2	7638441,66	3647586,77
3	3	7638414,82	3647287,34
4	4	7638301,04	3647297,88
5	5	7638202,13	3646218,54
6	6	7638187,02	3646053,63
7	7	7638267,55	3646063,46
8	8	7638578,2	3645968,07
9	9	7639008,08	3646085,45
10	10	7639206,85	3645890,38
11	11	7639945,8	3646643,38
12	12	7640210,44	3646383,68
13	13	7640249,92	3646423,91
14	14	7640251,97	3646438,24
15	15	7640168,82	3646519,66
16	16	7640154,83	3646505,38
17	17	7640140,54	3646519,37
18	18	7640160,13	3646539,37
19	19	7640269,4	3646432,37
20	20	7640216,19	3646378,03
21	21	7640222,37	3646371,97
22	22	7640201,35	3646350,56
23	23	7640246,68	3646306,08
24	24	7640071,57	3646127,65
25	25	7639480,12	3645524,97
26	26	7638990,99	3646004,94

№ п/п	Номер точки	X	Y
1	2	3	4
27	27	7638983,45	3646006,78
28	28	7638508,62	3645877,15
29	29	7638178,59	3645923,72
30	30	7638177,61	3645916,79
31	31	7638155,95	3645919,85
32	32	7638156,71	3645926,81
33	33	7637958,51	3645954,78
34	34	7637831,59	3645921,65
35	35	7637833,36	3645914,85
36	36	7637811,97	3645909,29
37	37	7637810,38	3645916,08
38	38	7637693,71	3645885,66
39	39	7637245,47	3645491,33
40	40	7637255,15	3645471,44
41	41	7637267,16	3645437,35
42	42	7637447,57	3644994,59
43	43	7638116,07	3643790,24
44	44	7638126,9	3643756,8
45	45	7638133,14	3642986,51
46	46	7638064,82	3642730,93
47	47	7638062,69	3642682,63
48	48	7638227,35	3641741,59
49	49	7638234,11	3641703,08
50	50	7638469,48	3640365,98
51	51	7638266,95	3639904,93
52	52	7638406,41	3638664,48
53	53	7638269,1	3637852,38
54	54	7638261,97	3637811,07
55	55	7638249,9	3637739,31
56	56	7638061,75	3637655,28
57	57	7637970,45	3637614,5
58	58	7638072,46	3637386,26
59	59	7638291,48	3636895,31
60	60	7637928,38	3636733,22
61	61	7637696,54	3637252,6
62	62	7637668,29	3637174,48
63	63	7637708,28	3637085,08
64	64	7637726,54	3637093,25
65	65	7637734,7	3637074,99
66	66	7637709,14	3637063,56
67	67	7637659,67	3637174,17
68	68	7637691,84	3637263,13
69	69	7637540,42	3637602,33
70	70	7637840,54	3637736,29
71	71	7637852,77	3637708,89
72	72	7637926,59	3637741,85
73	73	7637954,11	3637680,23
74	74	7638189,96	3637785,56

№ п/п	Номер точки	X	Y
1	2	3	4
75	75	7638338,17	3638666,35
76	76	7638197,74	3639915,46
77	77	7638399,36	3640374,44
78	78	7637989,25	3642710,01
79	79	7638065,47	3642995,12
80	80	7638059,32	3643753,17
81	81	7637998,4	3643862,99
82	82	7637940,78	3643828,51
83	83	7637793,67	3644082,13
84	84	7637856,08	3644119,51
85	85	7637387,23	3644964,61
86	86	7637374,03	3644996,33
87	87	7637311,99	3644968,47
88	88	7637246,45	3645114,43
89	89	7637312,56	3645144,12
90	90	7637192,73	3645432,22
91	91	7637154,44	3645398,54
92	92	7637131,05	3645406,51
93	93	7637049,57	3645334,83
94	94	7636833,33	3645580,63
95	95	7636813,54	3645580,37
96	96	7636678,93	3645461,95
97	97	7636364,5	3645621,79
98	98	7636330,67	3645620,89
99	99	7635989,51	3645424,08
100	100	7635974,77	3645449,64
101	101	7635948,55	3645434,52
102	102	7635932,67	3645462,05
103	103	7635862,24	3645421,42
104	104	7635855,28	3645433,65
105	105	7635775,42	3645392,15
106	106	7635715,48	3645392,86
107	107	7633554,74	3645441,26
108	108	7633366,79	3645463,59
109	109	7633377,65	3645490,49
110	110	7633556,71	3645469,22
111	111	7635156,96	3645433,37
112	112	7635252,92	3645431,22
113	113	7635671,82	3645421,84
114	114	7635815,36	3645503,75
115	115	7635869,58	3645535,02
116	116	7635759,65	3645725,6
117	117	7635610,03	3645765,75
118	118	7635615,22	3645785,07
119	119	7635634,53	3645779,89
120	120	7635631,42	3645768,3
121	121	7635764,92	3645732,47
122	122	7635876,51	3645539,02

№ п/п	Номер точки	X	Y
1	2	3	4
123	123	7635920,23	3645564,23
124	124	7635930,45	3645546,51
125	125	7636343,94	3645785,03
126	126	7636656,00	3645626,39
127	127	7636658,51	3645629,7
128	128	7636692,06	3645659,41
129	129	7636688,95	3645683,12
130	130	7636717,1	3645708,23
131	131	7636582,16	3645858,57
132	132	7636527,76	3645904,9
133	133	7636199,86	3646184,16
134	134	7636191,45	3646184,16
135	135	7636153,56	3646215,92
136	136	7636153,56	3646223,03
137	137	7636130,11	3646242,72
138	138	7636016,94	3646337,75
139	139	7635936,29	3646405,47
140	140	7635913,75	3646378,63
141	141	7635953,8	3646345,01
142	142	7635843,83	3646214,05
143	143	7635719,01	3646318,86
144	144	7635828,97	3646449,82
145	145	7635878,53	3646408,21
146	146	7635901,06	3646435,05
147	147	7635817,07	3646505,58
148	148	7635808,43	3646505,58
149	149	7635770,58	3646537,36
150	150	7635770,58	3646544,62
151	151	7635351,12	3646896,84
152	152	7635357,47	3646903,94
153	153	7634872,88	3647310,85
154	154	7634844,57	3647296,22
155	155	7634781,74	3647418,58
156	156	7634879,51	3647469,1
157	157	7634942,66	3647346,9
158	158	7634901,26	3647325,51
159	159	7635223,41	3647054,98
160	160	7635275,04	3647109,69
161	161	7635268,98	3647115,39
162	162	7635385,39	3647239,45
163	163	7635276,23	3647341,9
164	164	7635239,29	3647302,54
165	165	7635233,43	3647308,05
166	166	7635308,77	3647388,2
167	167	7635314,6	3647382,72
168	168	7635289,06	3647355,55
169	169	7635289,00	3647340,88
170	170	7635390,87	3647245,29

№ п/п	Номер точки	X	Y
1	2	3	4
171	171	7635535,64	3647399,58
172	172	7635686,99	3647256,78
173	173	7635707,88	3647237,07
174	174	7635439,47	3646949,73
175	175	7635409,81	3646919,4
176	176	7635996,54	3646426,73
177	177	7636161,96	3646287,83
178	178	7636179,68	3646272,95
179	179	7636553,95	3645962,49
180	180	7636631,78	3646030,26
181	181	7636637,84	3646035,54
182	182	7636698,83	3646088,65
183	183	7636659,33	3646136,09
184	184	7636620,4	3646101,84
185	185	7636615,11	3646107,84
186	186	7636697,7	3646180,5
187	187	7636702,98	3646174,5
188	188	7636674,47	3646149,41
189	189	7636675,1	3646129,66
190	190	7636704,87	3646093,9
191	191	7636794,33	3646171,8
192	192	7636912,00	3646037,86
193	193	7637113,35	3646214,9
194	194	7637278,67	3646027,00
195	195	7637309,24	3646053,9
196	196	7637513,52	3645819,58
197	197	7637589,91	3645886,78
198	198	7637660,24	3645948,65
199	199	7637708,89	3645961,34
200	200	7637692,22	3646028,33
201	201	7637848,08	3646069,00
202	202	7637865,51	3646002,2
203	203	7637953,23	3646025,09
204	204	7638140,12	3646047,91
205	205	7638230,02	3647022,63
206	206	7638282,05	3647586,74
207	207	7638241,66	3647586,77
208	208	7638241,66	3647836,77
209	209	7636344,78	3645753,19
210	210	7636638,79	3645603,73
211	211	7636639,4	3645590,1
212	212	7636647,52	3645581,26
213	213	7636661,64	3645581,6
214	214	7636687,92	3645552,97
215	215	7636650,42	3645519,98
216	216	7636346,87	3645674,28
217	217	7635983,00	3645464,38
218	218	7635964,54	3645496,38

№ п/п	Номер точки	X	Y
1	2	3	4
219	219	7635981,83	3645543,82
220	220	7639317,93	3645921,49
221	221	7639496,35	3645746,38
222	222	7639426,31	3645675,01
223	223	7639247,88	3645850,11
224	224	7635286,56	3647098,8
225	225	7635419,54	3646973,31
226	226	7635387,33	3646937,31
227	227	7635307,46	3647004,14
228	228	7635280,46	3647092,47
229	229	7638672,79	3637909,65
230	230	7638905,28	3637850,11
231	231	7638837,03	3637588,87
232	232	7638460,00	3637685,35
233	233	7638477,89	3637755,28
234	234	7638488,72	3637795,97
235	235	7638633,96	3637758,66
236	236	7638163,67	3637426,97
237	237	7638587,85	3638183,35
238	238	7638733,16	3638146,16
239	239	7636124,59	3646236,91
240	240	7636029,06	3646317,13
241	241	7635641,37	3645909,42
242	242	7635635,57	3645914,93
243	243	7635252,92	3645512,52
244	244	7635614,36	3645914,39
245	245	7635578,13	3645948,85
246	246	7635492,36	3645858,65
247	247	7635347,43	3645996,47
248	248	7635502,47	3646159,52
249	249	7635640,29	3646304,46
250	250	7635785,23	3646166,64
251	251	7635733,17	3646111,9
252	252	7635769,41	3646077,45
253	253	7635896,89	3646211,51
254	254	7635717,33	3646095,23
255	255	7635753,56	3646060,78
256	256	7635630,21	3645931,06
257	257	7635593,98	3645965,52
258	258	7635647,41	3646021,71
259	259	7637263,68	3646346,8
260	260	7637428,82	3646159,11
261	261	7637384,98	3646120,53
262	262	7636328,73	3646952,91
263	263	7636547,48	3646747,6
264	264	7636530,77	3646729,79
265	265	7636574,73	3646688,53
266	266	7636433,66	3646540,18

№ п/п	Номер точки	X	Y
1	2	3	4
267	267	7636464,46	3646510,89
268	268	7636609,4	3646373,07
269	269	7636454,35	3646210,02
270	270	7636273,17	3646371,27
271	271	7636256,25	3646386,97
272	272	7636231,29	3646410,71
273	273	7636205,3	3646383,03
274	274	7635986,55	3646588,33
275	275	7636100,57	3646709,81
276	276	7636423,33	3646529,31
277	277	7636454,13	3646500,02
278	278	7636319,75	3646358,71
279	279	7636288,95	3646388,00
280	280	7636380,67	3646569,87
281	281	7636412,46	3646539,64
282	282	7636278,08	3646398,33
283	283	7636247,02	3646427,48
284	284	7636319,31	3646504,5
285	285	7636520,77	3646719,14
286	286	7636553,52	3646687,99
287	287	7636422,79	3646550,51
288	288	7636390,74	3646580,6
289	289	7602242,35	3645808,55
290	291	7602284,91	3645765,19
291	292	7602337,00	3645748,18
292	293	7602341,19	3645746,81
293	294	7602857,27	3645797,18
294	295	7603755,75	3645536,94
295	296	7604011,97	3645389,52
296	297	7604200,00	3645397,83
297	298	7604569,08	3645414,12
298	299	7605059,00	3645435,75
299	300	7605059,44	3645425,76
300	301	7605171,75	3645430,72
301	302	7605171,31	3645440,71
302	303	7605447,35	3645452,9
303	304	7605618,39	3645490,15
304	305	7605763,26	3645466,85
305	306	7606229,2	3645487,42
306	307	7606901,16	3645930,93
307	308	7607426,63	3646047,04
308	309	7607430,84	3646027,75
309	310	7607531,7	3646049,77
310	311	7607527,43	3646069,31
311	312	7607979,17	3646169,12
312	313	7607983,49	3646149,6
313	314	7608193,55	3646196,01
314	315	7608189,24	3646215,54

№ п/п	Номер точки	X	Y
1	2	3	4
315	316	7608561,4	3646297,77
316	317	7608649,94	3646339,24
317	318	7608658,42	3646321,13
318	319	7608791,96	3646383,69
319	320	7608783,63	3646401,87
320	321	7609450,84	3646714,4
321	322	7610297,77	3646718,62
322	323	7612165,19	3646727,91
323	324	7612209,35	3646707,7
324	325	7612205,19	3646698,61
325	326	7612304,6	3646653,1
326	327	7612308,76	3646662,19
327	328	7612363,09	3646637,32
328	329	7613125,26	3646576,74
329	330	7614271,34	3646493,88
330	331	7615563,09	3646409,19
331	332	7615635,15	3646388,46
332	333	7615632,39	3646378,85
333	334	7615739,57	3646348,03
334	335	7615742,33	3646357,64
335	336	7615802,06	3646340,46
336	337	7617080,44	3646387,54
337	338	7617082,16	3646341,07
338	339	7617125,77	3646342,68
339	340	7617126,5	3646310,9
340	341	7617127,19	3646280,91
341	342	7617129,34	3646186,91
342	343	7617239,66	3646190,97
343	344	7617236,2	3646284,93
344	345	7617235,1	3646314,91
345	346	7617232,21	3646393,13
346	347	7618643,4	3646445,1
347	348	7618643,77	3646435,11
348	349	7618743,7	3646438,79
349	350	7618743,33	3646448,78
350	351	7618767,21	3646449,66
351	352	7618891,93	3646209,27
352	353	7618936,69	3646213,14
353	354	7618937,55	3646203,17
354	355	7619113,19	3646218,34
355	356	7619112,33	3646228,31
356	357	7619962,33	3646301,73
357	358	7620204,67	3646186,86
358	359	7621082,24	3646224,2
359	360	7621985,12	3646262,61
360	361	7621985,57	3646252,62
361	362	7622112,57	3646258,35
362	363	7622112,16	3646268,01

№ п/п	Номер точки	X	Y
1	2	3	4
363	364	7622243,76	3646273,61
364	365	7622244,18	3646263,62
365	366	7622359,97	3646268,55
366	367	7622359,54	3646278,54
367	368	7623128,04	3646311,24
368	369	7625101,95	3646103,44
369	370	7625135,77	3646115,16
370	371	7625139,04	3646105,71
371	372	7625233,53	3646138,44
372	373	7625230,26	3646147,89
373	374	7625253,1	3646155,8
374	375	7626315,39	3646096,85
375	376	7626956,8	3646137,15
376	377	7627165,93	3646112,2
377	378	7627359,01	3646162,42
378	379	7628055,96	3646206,22
379	380	7628338,11	3646223,95
380	381	7629039,84	3646095,59
381	382	7630023,44	3645915,66
382	383	7631005,1	3645725,9
383	384	7631375,59	3645651,75
384	385	7631851,52	3645556,48
385	386	7632415,07	3645693,95
386	387	7632695,58	3645543,31
387	388	7632704,15	3645570,49
388	389	7632418,86	3645723,7
389	390	7631850,92	3645585,16
390	391	7631381,08	3645679,2
391	392	7631010,5	3645753,38
392	393	7630028,61	3645943,18
393	394	7629044,88	3646123,13
394	395	7628339,78	3646252,11
395	396	7628054,2	3646234,17
396	397	7627365,04	3646190,86
397	398	7627164,14	3646138,59
398	399	7626946,53	3646164,56
399	400	7626315,29	3646124,9
400	401	7625249,15	3646184,07
401	402	7625098,68	3646131,94
402	403	7623128,91	3646339,3
403	404	7622080,14	3646294,68
404	405	7621081,05	3646252,17
405	406	7620210,4	3646215,13
406	407	7619967,47	3646330,28
407	408	7618908,16	3646238,77
408	409	7618783,9	3646478,29
409	410	7618742,31	3646476,77
410	411	7618741,94	3646486,76

№ п/п	Номер точки	X	Y
1	2	3	4
411	412	7618642,00	3646483,08
412	413	7618642,37	3646473,08
413	414	7617231,18	3646421,11
414	415	7617228,59	3646491,31
415	416	7617027,25	3646483,9
416	417	7617029,84	3646413,7
417	418	7615805,5	3646368,61
418	419	7615750,07	3646384,55
419	420	7615752,83	3646394,16
420	421	7615645,66	3646424,98
421	422	7615642,89	3646415,37
422	423	7615567,93	3646436,93
423	424	7614273,27	3646521,82
424	425	7613127,38	3646604,66
425	426	7612370,25	3646664,84
426	427	7612320,42	3646687,65
427	428	7612324,58	3646696,74
428	429	7612225,16	3646742,25
429	430	7612221,00	3646733,16
430	431	7612171,23	3646755,95
431	432	7612080,93	3646755,5
432	433	7612080,86	3646776,00
433	434	7612025,4	3646775,36
434	435	7612025,44	3646755,22
435	436	7610297,64	3646746,62
436	437	7609444,54	3646742,37
437	438	7608552,33	3646324,45
438	439	7606890,06	3645957,16
439	440	7606220,24	3645515,05
440	441	7605764,89	3645494,95
441	442	7605617,61	3645518,63
442	443	7605443,73	3645480,77
443	444	7605170,08	3645468,69
444	445	7605169,64	3645478,67
445	446	7605057,33	3645473,72
446	447	7605057,77	3645463,73
447	448	7604564,7	3645441,96
448	449	7604036,7	3645418,64
449	450	7603807,19	3645551,19
450	451	7603638,35	3645600,09
451	452	7602859,9	3645825,57
452	453	7602344,31	3645775,25
453	454	7601235,33	3646042,58
454	455	7601297,48	3646063,76
455	456	7601295,58	3646064,01
456	457	7601293,81	3646063,39
457	458	7600559,64	3646156,55
458	459	7600491,11	3646166,12

№ п/п	Номер точки	X	Y
1	2	3	4
459	460	7600176,88	3646237,33
460	461	7599895,82	3646249,32
461	462	7599698,18	3646276,94
462	463	7598628,89	3646426,37
463	464	7598644,41	3646395,93
464	465	7599694,31	3646249,21
465	466	7599893,28	3646221,4
466	467	7600173,16	3646209,46
467	468	7600486,07	3646138,56
468	469	7600555,94	3646128,79
469	470	7618719,42	3646369,57
470	471	7618689,25	3646368,46
471	472	7618450,97	3646359,68
472	473	7618427,11	3646328,78
473	474	7618828,01	3646095,1
474	475	7618885,3	3646100,05
475	476	7619910,94	3646188,64
476	477	7619969,41	3646178,11
477	478	7620181,64	3646077,51
478	479	7623123,92	3646202,69
479	480	7625056,25	3645999,27
480	481	7625111,36	3645978,05
481	482	7625161,46	3645941,49
482	483	7625283,73	3645852,27
483	484	7625357,37	3645948,18
484	485	7625393,57	3645995,33
485	486	7625433,54	3646025,85
486	487	7625465,55	3646035,5
487	488	7625584,89	3646028,88
488	489	7626315,08	3645988,35
489	490	7626908,64	3646025,65
490	491	7626997,19	3646023,17
491	492	7627172,75	3646002,22
492	493	7627329,75	3646043,06
493	494	7627423,37	3646057,99
494	495	7628314,00	3646113,95
495	496	7628347,66	3646111,96
496	497	7630392,85	3645737,84
497	498	7631853,14	3645445,55
498	499	7632357,29	3645568,53
499	500	7632437,97	3645558,24
500	501	7632661,5	3645438,2
501	502	7633324,74	3645359,42
502	503	7633546,37	3645333,1
503	504	7635747,29	3645283,79
504	505	7635773,18	3645333,36
505	506	7635700,78	3645314,84
506	507	7633548,48	3645363,06

№ п/п	Номер точки	X	Y
1	2	3	4
507	508	7633336,38	3645388,25
508	509	7632696,79	3645464,22
509	510	7632647,52	3645479,76
510	511	7632403,66	3645610,72
511	512	7631877,01	3645482,26
512	513	7631827,75	3645481,23
513	514	7630398,49	3645767,31
514	515	7628332,74	3646145,19
515	516	7627370,83	3646084,75
516	517	7627195,81	3646039,22
517	518	7627144,75	3646035,77
518	519	7626953,87	3646058,55
519	520	7626343,83	3646020,22
520	521	7626286,1	3646020,01
521	522	7625438,73	3646067,04
522	523	7625379,1	3646022,89
523	524	7625375,85	3646020,25
524	525	7625372,87	3646017,32
525	526	7625370,17	3646014,13
526	527	7625288,54	3645907,79
527	528	7625263,48	3645904,19
528	529	7625097,82	3646025,06
529	530	7623124,86	3646232,76
530	531	7620215,9	3646108,99
531	532	7620162,36	3646119,85
532	533	7619947,11	3646221,88
533	534	7618857,67	3646127,77
534	535	7618839,74	3646137,63
535	536	7618735,61	3646338,35
536	537	7602376,7	3645671,67
537	538	7602403,71	3645644,16
538	539	7602824,61	3645685,24
539	540	7602867,3	3645681,29
540	541	7603367,36	3645536,45
541	542	7603430,54	3645414,33
542	543	7603638,84	3645354,00
543	544	7603752,46	3645424,9
544	545	7604007,81	3645280,96
545	546	7605460,75	3645345,11
546	547	7605611,73	3645377,99
547	548	7605629,83	3645378,49
548	549	7605756,24	3645358,16
549	550	7606263,4	3645380,55
550	551	7606926,11	3645817,96
551	552	7606964,21	3645834,09
552	553	7608595,99	3646194,64
553	554	7609464,95	3646601,67
554	555	7609485,37	3646606,27

№ п/п	Номер точки	X	Y
1	2	3	4
555	556	7612130,24	3646619,44
556	557	7612150,75	3646615,02
557	558	7612334,54	3646530,88
558	559	7613671,6	3646424,62
559	560	7615543,54	3646301,88
560	561	7615787,96	3646231,59
561	562	7615809,8	3646262,42
562	563	7615774,19	3646266,77
563	564	7615548,73	3646331,61
564	565	7613673,77	3646454,54
565	566	7612350,79	3646559,69
566	567	7612334,19	3646564,04
567	568	7612147,45	3646649,52
568	569	7609467,9	3646636,18
569	570	7608597,68	3646228,56
570	571	7608573,98	3646220,5
571	572	7606931,77	3645857,64
572	573	7606265,02	3645417,57
573	574	7606240,35	3645409,56
574	575	7605757,98	3645388,26
575	576	7605619,89	3645410,47
576	577	7605456,87	3645374,97
577	578	7604030,7	3645312,00
578	579	7604001,56	3645318,92
579	580	7603764,15	3645452,75
580	581	7602849,15	3645717,78
581	582	7601002,63	3645963,29
582	583	7601007,93	3645965,1
583	584	7601067,17	3645985,28
584	585	7600471,69	3646061,35
585	586	7600161,95	3646131,53
586	587	7599885,4	3646143,33
587	588	7598687,88	3646310,69
588	589	7598704,52	3646278,07
589	590	7599882,68	3646113,42
590	591	7600157,97	3646101,67
591	592	7600466,46	3646031,77
592	593	7551103,74	3650657,07
593	594	7551097,05	3650675,96
594	595	7550999,53	3650147,42
595	596	7550927,37	3649463,89
596	597	7550734,18	3649148,52
597	598	7550750,87	3649012,09
598	599	7550867,71	3648924,23
599	600	7551167,37	3649068,05
600	601	7551165,3	3649078,14
601	602	7550868,86	3648935,87
602	603	7550760,28	3649017,53

№ п/п	Номер точки	X	Y
1	2	3	4
603	604	7550744,53	3649146,27
604	605	7550937,08	3649460,59
605	606	7551009,44	3650145,98
606	607	7546265,31	3645953,27
607	608	7546615,86	3646273,44
608	609	7546697,01	3646584,46
609	610	7546706,7	3646582,00
610	611	7546733,87	3646685,14
611	612	7546723,96	3646687,75
612	613	7546871,46	3647253,05
613	614	7546710,42	3647603,65
614	615	7547186,84	3648053,17
615	616	7547676,29	3648580,74
616	617	7547995,62	3648941,28
617	618	7548477,34	3649226,74
618	619	7548540,47	3649321,00
619	620	7548548,49	3649315,91
620	621	7548602,2	3649395,51
621	622	7548559,37	3649417,5
622	623	7548508,88	3649342,12
623	624	7548517,21	3649336,59
624	625	7548457,6	3649247,6
625	626	7547977,57	3648963,13
626	627	7547655,54	3648599,54
627	628	7547166,95	3648072,9
628	629	7546676,58	3647610,22
629	630	7546841,85	3647250,45
630	631	7546590,86	3646288,53
631	632	7546242,77	3645970,6
632	633	7525911,31	3641680,96
633	634	7525880,11	3641666,45
634	635	7525867,66	3641599,79
635	636	7525474,51	3641294,76
636	637	7525450,4	3641299,83
637	638	7525424,68	3641276,61
638	639	7525481,44	3641264,69
639	640	7525893,23	3641584,19
640	641	7528204,78	3643379,71
641	642	7528258,11	3643304,95
642	643	7528438,25	3642940,2
643	644	7528394,61	3642930,2
644	645	7528391,89	3642942,06
645	646	7528196,94	3642897,39
646	647	7528241,61	3642702,44
647	648	7528291,86	3642483,13
648	649	7528486,81	3642527,79
649	650	7528479,48	3642559,78
650	651	7528521,13	3642569,08

№ п/п	Номер точки	X	Y
1	2	3	4
651	652	7528633,43	3642066,18
652	653	7528631,21	3642018,81
653	654	7528657,02	3642030,47
654	655	7528669,32	3642030,55
655	656	7528648,29	3642069,51
656	657	7528535,77	3642572,35
657	658	7528577,57	3642581,68
658	659	7528584,45	3642549,38
659	660	7528750,71	3642584,81
660	661	7528688,19	3642878,22
661	662	7528521,93	3642842,79
662	663	7528526,7	3642820,38
663	664	7528482,49	3642810,94
664	665	7528452,49	3642945,23
665	666	7528274,84	3643304,95
666	667	7528275,65	3643371,2
667	668	7528253,63	3643372,77
668	669	7528232,32	3643375,02
669	670	7528441,57	3642925,32
670	671	7528397,96	3642915,58
671	672	7528424,88	3642798,06
672	673	7528467,94	3642807,24
673	674	7528471,12	3642793,01
674	675	7528428,24	3642783,43
675	676	7528436,56	3642747,11
676	677	7528476,13	3642574,39
677	678	7528517,96	3642583,31
678	679	7528574,53	3642595,94
679	680	7528529,74	3642806,12
680	681	7528485,76	3642796,3
681	682	7528532,5	3642586,99
682	683	7531786,72	3643323,48
683	684	7531793,23	3643290,19
684	685	7531801,62	3643263,19
685	686	7531831,91	3643279,98
686	687	7531938,89	3643279,79
687	688	7531968,82	3643249,96
688	689	7531975,87	3642052,66
689	690	7531968,08	3642045,87
690	691	7531994,29	3642041,29
691	692	7531985,88	3642050,76
692	693	7531978,58	3643289,69
693	694	7531832,01	3643290,1
694	695	7524845,34	3642473,43
695	696	7524833,92	3642470,61
696	697	7524814,78	3642466,14
697	698	7524806,95	3642462,75
698	699	7524824,34	3642433,42

№ п/п	Номер точки	X	Y
1	2	3	4
699	700	7525051,24	3641589,67
700	701	7524998,58	3641490,74
701	702	7524984,43	3641438,59
702	703	7524960,18	3641402,81
703	704	7525008,25	3641392,71
704	705	7524994,23	3641436,53
705	706	7525007,97	3641487,16
706	707	7525061,92	3641588,42
707	708	7524834,01	3642435,98
708	709	7535830,36	3642502,16
709	710	7535767,57	3642477,99
710	711	7535809,72	3642449,86
711	712	7536067,36	3641966,37
712	713	7536191,78	3641777,28
713	714	7536219,42	3641776,38
714	715	7536250,3	3641749,68
715	716	7536252,5	3641758,13
716	717	7536265,71	3641780,68
717	718	7536271,66	3641800,25
718	719	7536219,47	3641786,38
719	720	7536197,28	3641787,1
720	721	7536075,96	3641971,48
721	722	7535818,53	3642454,59
722	723	7524935,46	3641379,39
723	724	7524948,22	3641405,32
724	725	7524866,49	3641422,49
725	726	7524286,57	3641304,82
726	727	7524102,33	3641536,11
727	728	7524137,37	3641564,02
728	729	7524006,78	3641727,96
729	730	7524023,96	3641949,98
730	731	7524125,51	3642069,13
731	732	7524032,46	3642147,46
732	733	7523971,45	3642074,99
733	734	7523902,69	3641996,28
734	735	7523891,16	3641984,34
735	736	7523872,54	3641962,22
736	737	7523728,16	3641790,72
737	738	7523699,48	3641814,86
738	739	7523762,52	3641889,74
739	740	7523739,2	3641905,64
740	741	7523518,6	3641643,61
741	742	7523533,86	3641630,77
742	743	7523540,08	3641625,53
743	744	7523670,5	3641780,44
744	745	7523763,72	3641701,96
745	746	7523896,64	3641683,26
746	747	7523917,61	3641656,93

№ п/п	Номер точки	X	Y
1	2	3	4
747	748	7524010,24	3641540,64
748	749	7523963,52	3641315,4
749	750	7524038,56	3641219,97
750	751	7524054,28	3641232,34
751	752	7524041,92	3641248,06
752	753	7524032,48	3641240,64
753	754	7523978,74	3641308,98
754	755	7523973,82	3641325,66
755	756	7524016,73	3641532,51
756	757	7524048,2	3641492,99
757	758	7524080,43	3641518,66
758	759	7524275,35	3641273,97
759	760	7524866,39	3641393,9
760	761	7524950,74	3641404,79
761	762	7524937,96	3641378,86
762	763	7525920,53	3641730,35
763	764	7525930,36	3641728,51
764	765	7525955,57	3641863,5
765	766	7526636,27	3642323,89
766	767	7526800,59	3642356,32
767	768	7526793,43	3642383,45
768	769	7526625,28	3642350,26
769	770	7526146,12	3642026,18
770	771	7526137,6	3642010,64
771	772	7526133,41	3642017,58
772	773	7525918,55	3641872,26
773	774	7526874,35	3642399,42
774	775	7526877,81	3642371,56
775	776	7527000,76	3642395,83
776	777	7527084,7	3642319,71
777	778	7527091,42	3642327,12
778	779	7527312,81	3642126,37
779	780	7527412,88	3642065,49
780	781	7527491,43	3641964,4
781	782	7527729,16	3641748,82
782	783	7528465,67	3641913,31
783	784	7528663,14	3642002,51
784	785	7528870,93	3642003,81
785	786	7529505,23	3642145,48
786	787	7531735,92	3642021,66
787	788	7531891,09	3642019,61
788	789	7531882,56	3642047,72
789	790	7531736,88	3642049,65
790	791	7531739,65	3642099,57
791	792	7531689,73	3642102,35
792	793	7531686,95	3642052,42
793	794	7529502,91	3642173,65
794	795	7528867,75	3642031,8

№ п/п	Номер точки	X	Y
1	2	3	4
795	796	7528456,77	3641940,01
796	797	7527737,22	3641779,31
797	798	7527512,04	3641983,5
798	799	7527431,83	3642086,74
799	800	7527329,64	3642148,9
800	801	7527021,37	3642428,44
801	802	7526936,00	3642411,59
802	803	7526926,32	3642460,64
803	804	7526877,26	3642450,96
804	805	7526886,95	3642401,91
805	806	7531885,16	3642047,68
806	807	7531893,71	3642019,57
807	808	7531961,08	3642018,68
808	809	7533449,02	3641758,35
809	810	7533971,54	3641872,13
810	811	7534915,86	3642177,11
811	812	7534950,56	3642186,59
812	813	7534963,73	3642138,36
813	814	7535011,97	3642151,53
814	815	7534998,79	3642199,77
815	816	7535041,75	3642211,5
816	817	7535030,88	3642237,55
817	818	7534907,87	3642203,95
818	819	7533964,24	3641899,2
819	820	7533448,43	3641786,88
820	821	7531963,69	3642046,64
821	822	7535007,87	3642206,96
822	823	7535006,01	3642206,25
823	824	7535006,71	3642204,38
824	825	7535008,58	3642205,09
825	826	7523687,38	3641950,51
826	827	7523658,63	3641977,64
827	828	7523606,82	3641919,95
828	829	7523570,1	3641950,94
829	830	7523560,2	3641939,55
830	831	7523629,46	3641881,24
831	832	7536491,22	3642154,14
832	833	7536467,09	3642139,84
833	834	7536531,04	3642045,4
834	835	7537084,93	3641885,32
835	836	7537593,93	3641941,17
836	837	7538062,2	3642125,33
837	838	7538313,58	3641962,55
838	839	7538552,97	3642119,57
839	840	7538990,04	3642165,78
840	841	7539123,39	3642455,8
841	842	7539298,63	3642602,78
842	843	7539734,2	3642912,66

№ п/п	Номер точки	X	Y
1	2	3	4
843	844	7540404,98	3643048,99
844	845	7540782,59	3643239,09
845	846	7541313,85	3643349,18
846	847	7541336,85	3643365,98
847	848	7541342,75	3643357,9
848	849	7541458,6	3643441,25
849	850	7541452,16	3643450,2
850	851	7541749,88	3643667,66
851	852	7541970,31	3643763,76
852	853	7541974,31	3643754,59
853	854	7542074,54	3643798,29
854	855	7542070,55	3643807,46
855	856	7542432,69	3643965,35
856	857	7542436,69	3643956,18
857	858	7542630,36	3644040,59
858	859	7542632,17	3644028,25
859	860	7542712,69	3644040,01
860	861	7542710,88	3644052,37
861	862	7542838,38	3644070,99
862	863	7542816,87	3644125,97
863	864	7542702,57	3644109,27
864	865	7542700,4	3644124,1
865	866	7542620,00	3644111,52
866	867	7542624,67	3644079,59
867	868	7542059,36	3643833,13
868	869	7542055,36	3643842,29
869	870	7541955,12	3643798,59
870	871	7541959,12	3643789,43
871	872	7541735,86	3643692,09
872	873	7541302,23	3643375,36
873	874	7540773,3	3643265,76
874	875	7540395,73	3643075,68
875	876	7539722,8	3642938,92
876	877	7539281,49	3642624,95
877	878	7539100,58	3642473,21
878	879	7538971,26	3642191,95
879	880	7538543,29	3642146,7
880	881	7538313,49	3641995,97
881	882	7538065,34	3642156,65
882	883	7537587,16	3641968,6
883	884	7537087,38	3641913,76
884	885	7536548,55	3642069,48
885	886	7523549,93	3642230,84
886	887	7523551,16	3642229,77
887	888	7523555,72	3642236,39
888	889	7523572,19	3642255,8
889	890	7523590,26	3642239,88
890	891	7523587,27	3642236,42

№ п/п	Номер точки	X	Y
1	2	3	4
891	892	7523720,74	3642124,25
892	893	7523706,98	3642108,42
893	894	7523714,38	3642108,43
894	895	7523717,08	3642104,88
895	896	7523706,35	3642091,94
896	897	7523722,69	3642069,3
897	898	7523725,2	3642054,62
898	899	7523724,91	3642045,8
899	900	7523721,75	3642027,59
900	901	7523677,05	3641976,97
901	902	7523695,12	3641959,76
902	903	7523769,61	3642048,84
903	904	7523822,37	3642004,43
904	905	7523746,31	3641914,08
905	906	7523769,6	3641898,15
906	907	7523843,86	3641986,36
907	908	7523855,11	3641976,47
908	909	7523902,51	3642035,22
909	910	7523966,29	3642105,14
910	911	7523983,73	3642129,98
911	912	7523977,29	3642147,33
912	913	7523903,84	3642209,16
913	914	7523950,49	3642264,57
914	915	7523889,35	3642317,82
915	916	7523726,00	3642130,28
916	917	7523597,87	3642237,98
917	918	7523604,72	3642245,8
918	919	7523576,1	3642271,01
919	920	7523554,52	3642245,78
920	921	7523549,33	3642239,67
921	922	7523673,87	3642070,33
922	923	7523713,41	3642038,6
923	924	7523715,18	3642054,2
924	925	7523712,83	3642067,28
925	926	7523692,94	3642092,26
926	927	7535740,74	3642497,67
927	928	7535748,52	3642484,06
928	929	7535755,04	3642473,16
929	930	7536140,84	3642621,63
930	931	7536466,24	3642141,09
931	932	7536490,38	3642155,39
932	933	7536151,55	3642655,75
933	934	7535036,24	3642239,02
934	935	7535047,06	3642212,95
935	936	7535058,81	3642216,16
936	937	7535047,99	3642242,23
937	938	7535075,27	3642249,68
938	939	7535086,08	3642223,61

№ п/п	Номер точки	X	Y
1	2	3	4
939	940	7535156,5	3642242,85
940	941	7535702,01	3642452,76
941	942	7535697,08	3642461,19
942	943	7535691,38	3642458,75
943	944	7535689,15	3642464,5
944	945	7535694,13	3642467,21
945	946	7535688,28	3642477,48
946	947	7535147,76	3642269,49
947	948	7535142,32	3642244,32
948	949	7535140,49	3642243,53
949	950	7535141,28	3642241,7
950	951	7535143,11	3642242,49
951	952	7526794,89	3642383,74
952	953	7526802,06	3642356,61
953	954	7526866,6	3642369,35
954	955	7526863,14	3642397,21
955	956	7535690,3	3642478,26
956	957	7535698,08	3642464,4
957	958	7535704,36	3642453,67
958	959	7535752,68	3642472,26
959	960	7535745,74	3642483,87
960	961	7535738,37	3642496,76
961	962	7542829,59	3644123,19
962	963	7542849,29	3644072,59
963	964	7542902,38	3644080,34
964	965	7542891,7	3644109,1
965	966	7542849,02	3644102,86
966	967	7542894,22	3644109,46
967	968	7542904,91	3644080,71
968	969	7543381,82	3644150,38
969	970	7543401,55	3644156,91
970	971	7543404,69	3644147,42
971	972	7543527,66	3644188,08
972	973	7543524,66	3644197,62
973	974	7543550,09	3644206,03
974	975	7543845,58	3644514,93
975	976	7544658,72	3644769,9
976	977	7544789,7	3644871,77
977	978	7545298,84	3645267,76
978	979	7546087,18	3645790,59
979	980	7546119,38	3645820,00
980	981	7546126,00	3645812,74
981	982	7546233,2	3645910,45
982	983	7546226,47	3645917,8
983	984	7546207,58	3645938,46
984	985	7546200,82	3645945,85
985	986	7546093,74	3645848,03
986	987	7546100,49	3645840,65

№ п/п	Номер точки	X	Y
1	2	3	4
987	988	7546069,9	3645812,72
988	989	7545282,49	3645290,51
989	990	7544772,51	3644893,87
990	991	7544645,52	3644795,1
991	992	7543830,33	3644539,5
992	993	7543814,15	3644522,59
993	994	7543812,61	3644955,47
994	995	7543674,5	3645108,5
995	996	7543667,95	3645103,9
996	997	7543804,62	3644952,93
997	998	7543806,17	3644517,14
998	999	7543533,58	3644232,17
999	1000	7543515,64	3644226,24
1000	1001	7543513,21	3644234,02
1001	1002	7543390,26	3644193,2
1002	1003	7543392,77	3644185,6
1003	1004	7543374,89	3644179,69
1004	1005	7523010,58	3643902,09
1005	1011	7522990,74	3643913,57
1006	1012	7522993,46	3643916,6
1007	1013	7522999,19	3643911,68
1008	1014	7522996,67	3643908,72
1009	1015	7522998,22	3643907,45
1010	1016	7523000,74	3643910,41
1011	1021	7522805,39	3643209,56
1012	1022	7522802,35	3643222,25
1013	1023	7522801,77	3643220,94
1014	1024	7522963,67	3643937,43
1015	1025	7522962,61	3643936,42
1016	1026	7542836,81	3644128,88
1017	1027	7542827,88	3644127,58
1018	1028	7542829,6	3644123,19
1019	1029	7542867,32	3644105,54
1020	1030	7542852,42	3644112,55
1021	1031	7543665,11	3645122,76
1022	1032	7543643,76	3645110,63
1023	1033	7543667,81	3645101,1
1024	1034	7543668,95	3645102,79
1025	1035	7543678,23	3645116,62
1026	1036	7543639,01	3645112,52
1027	1037	7543660,69	3645124,83
1028	1038	7543633,55	3645137,53
1029	1039	7543628,63	3645132,5
1030	1040	7543628,64	3645132,5
1031	1041	7543634,92	3645124,68
1032	1042	7543626,13	3645117,63
1033	1043	7543635,28	3645130,48
1034	1044	7543635,15	3645128,49

№ п/п	Номер точки	X	Y
1	2	3	4
1035	1045	7543639,64	3645128,2
1036	1046	7543639,77	3645130,2
1037	1047	7638131,96	3646046,91
1038	1048	7638268,59	3647586,75
1039	1049	7638434,94	3647511,77
1040	1050	7638559,66	3647511,77
1041	1051	7638559,66	3648077,75
1042	1052	7638023,66	3648077,75
1043	1053	7638023,66	3647511,77
1044	1054	7638267,07	3647511,77
1045	1055	7523096,38	3641009,54
1046	1056	7523065,25	3641053,32
1047	1057	7523037,8	3641093,35
1048	1058	7523025,28	3641110,81
1049	1059	7522866,99	3640919,62
1050	1060	7522906,3	3640885,07
1051	1061	7522927,87	3640867,21
1052	1062	7523066,3	3641034,43
1053	1063	7523744,26	3641718,34
1054	1064	7523161,05	3641072,74
1055	1065	7523123,65	3641103,7
1056	1066	7523142,57	3641126,56
1057	1067	7523156,52	3641132,33
1058	1068	7523194,61	3641178,47
1059	1069	7523199,02	3641194,73
1060	1070	7523262,63	3641271,57
1061	1071	7523202,86	3641325,31
1062	1072	7523147,59	3641258,55
1063	1073	7523159,69	3641236,84
1064	1074	7523158,07	3641234,72
1065	1075	7523165,45	3641228,08
1066	1076	7523158,62	3641220,47
1067	1077	7523151,22	3641227,12
1068	1078	7523147,59	3641230,59
1069	1079	7523137,85	3641246,78
1070	1080	7523031,74	3641118,62
1071	1081	7523044,41	3641100,96
1072	1082	7523073,73	3641058,94
1073	1083	7523102,87	3641017,74
1074	1084	7523109,35	3641025,99
1075	1085	7523153,97	3640989,16
1076	1086	7523302,71	3641169,38
1077	1087	7523492,48	3641399,3
1078	1088	7523766,75	3641701,53
1079	1089	7523186,75	3641259,25
1080	1090	7523186,75	3641261,24
1081	1091	7523184,75	3641261,24
1082	1092	7523184,75	3641259,25

№ п/п	Номер точки	X	Y
1	2	3	4
1083	1093	7523138,1	3641192,08
1084	1094	7523140,95	3641191,94
1085	1095	7523141,07	3641194,78
1086	1096	7523138,24	3641194,88
1087	1097	7524540,92	3642347,1
1088	1098	7524540,34	3642347,13
1089	1099	7524512,97	3642345,00
1090	1100	7524483,92	3642287,53
1091	1101	7524345,84	3642273,54
1092	1102	7524022,29	3641928,13
1093	1103	7524029,37	3641699,62
1094	1104	7524030,54	3641700,54
1095	1105	7524030,61	3641901,9
1096	1106	7524357,2	3642250,56
1097	1107	7524499,41	3642264,97
1098	1108	7523631,58	3641777,8
1099	1109	7523739,2	3641905,63
1100	1110	7523728,75	3641912,76
1101	1111	7523722,75	3641915,25
1102	1112	7523716,34	3641913,59
1103	1113	7523611,11	3641795,03
1104	1114	7524029,9	3642149,77
1105	1115	7523959,67	3642075,86
1106	1116	7523808,01	3641890,95
1107	1117	7523785,34	3641880,9
1108	1118	7523769,75	3641884,81
1109	1119	7523930,03	3642027,58
1110	1120	7523602,57	3641802,22
1111	1121	7523711,83	3641927,44
1112	1122	7523629,37	3641881,31
1113	1123	7523607,67	3641899,58
1114	1124	7523557,62	3641840,04
1115	1125	7523579,41	3641821,72
1116	1126	7523783,96	3641892,29
1117	1127	7523800,81	3641899,54
1118	1128	7523951,47	3642083,21
1119	1129	7524015,49	3642152,39
1120	1130	7523979,24	3642181,33
1121	1131	7523975,22	3642189,11
1122	1132	7523978,5	3642193,25
1123	1133	7523934,55	3642230,59
1124	1134	7523981,61	3642286,01
1125	1135	7523912,39	3642344,29
1126	1136	7523889,35	3642317,84
1127	1137	7523966,4	3642105,29
1128	1138	7523878,89	3642005,94
1129	1139	7523769,61	3641898,15
1130	1140	7523774,25	3641894,97

№ п/п	Номер точки	X	Y
1	2	3	4
1131	1141	7523734,9	3641921,89
1132	1142	7523695,12	3641959,77
1133	1143	7523752,98	3642016,84
1134	1144	7523750,98	3642016,84
1135	1145	7523750,98	3642014,84
1136	1146	7523752,98	3642014,84
1137	1147	7523337,82	3642139,49
1138	1148	7523336,36	3642137,81
1139	1149	7523552,05	3641949,24
1140	1150	7523550,9	3641947,95
1141	1151	7523570,09	3641950,94
1142	1152	7523560,72	3641958,85
1143	1153	7523553,92	3641951,3
1144	1154	7523341,62	3642143,83
1145	1155	7523340,45	3642142,5
1146	1156	7523553,39	3641956,62
1147	1157	7523554,42	3641957,79
1148	1158	7535254,85	3642280,69
1149	1159	7535233,76	3642272,58
1150	1160	7535217,5	3642266,32
1151	1161	7535218,95	3642262,6
1152	1162	7535256,29	3642276,96
1153	1163	7535241,92	3642314,29
1154	1164	7535204,58	3642299,93
1155	1165	7535207,45	3642292,46
1156	1166	7535223,09	3642298,48
1157	1167	7535244,79	3642306,83
1158	1168	7535386,33	3642331,29
1159	1169	7535364,4	3642322,85
1160	1170	7535348,97	3642316,91
1161	1171	7535350,4	3642313,18
1162	1172	7535387,79	3642327,49
1163	1173	7523123,44	3642583,82
1164	1174	7523110,35	3642538,58
1165	1175	7523088,75	3642465,47
1166	1176	7523050,36	3642339,22
1167	1177	7523070,5	3642321,37
1168	1178	7523081,3	3642332,47
1169	1179	7523081,34	3642333,14
1170	1180	7523068,64	3642344,39
1171	1181	7523139,56	3642580,54
1172	1182	7523132,38	3642582,00
1173	1183	7535373,49	3642364,85
1174	1184	7535336,1	3642350,54
1175	1185	7535338,94	3642343,13
1176	1186	7535376,32	3642357,44
1177	1187	7524547,96	3642361,01
1178	1188	7524520,04	3642358,98

№ п/п	Номер точки	X	Y
1	2	3	4
1179	1189	7524518,83	3642356,59
1180	1190	7524546,83	3642358,79
1181	1191	7524550,52	3642419,29
1182	1192	7524522,11	3642363,09
1183	1193	7524550,05	3642365,14
1184	1194	7524568,85	3642402,36
1185	1195	7523693,25	3643916,24
1186	1196	7523662,62	3643916,24
1187	1197	7523662,82	3643907,33
1188	1198	7523667,71	3643890,9
1189	1199	7523667,73	3643837,22
1190	1200	7523693,73	3643803,66
1191	1201	7523706,16	3643804,88
1192	1202	7523978,56	3643784,65
1193	1203	7524014,73	3643728,52
1194	1204	7524014,77	3642975,75
1195	1205	7524563,85	3642457,03
1196	1206	7524563,1	3642444,17
1197	1207	7524554,05	3642426,26
1198	1208	7524572,39	3642409,35
1199	1209	7524586,77	3642437,79
1200	1210	7524588,46	3642466,8
1201	1211	7524038,77	3642986,09
1202	1212	7524038,73	3643735,58
1203	1213	7523992,2	3643807,8
1204	1214	7523706,51	3643826,86
1205	1215	7523693,25	3643845,04
1206	1216	7523671,59	3643902,76
1207	1217	7523670,44	3643901,13
1208	1218	7523674,12	3643898,54
1209	1219	7523675,27	3643900,18
1210	1220	7523684,27	3643887,6
1211	1221	7523683,27	3643885,87
1212	1222	7523687,16	3643883,62
1213	1223	7523688,16	3643885,35
1214	1224	7523185,67	3642801,84
1215	1225	7523169,67	3642746,91
1216	1226	7523169,67	3642736,4
1217	1227	7523157,94	3642695,63
1218	1228	7523134,01	3642620,36
1219	1229	7523124,53	3642587,6
1220	1230	7523132,61	3642585,99
1221	1231	7523140,7	3642584,37
1222	1232	7523185,67	3642734,11
1223	1233	7522979,65	3643893,64
1224	1234	7522980,32	3643886,81
1225	1235	7522966,75	3643869,62
1226	1236	7522884,04	3643764,44

№ п/п	Номер точки	X	Y
1	2	3	4
1227	1237	7522826,67	3643691,47
1228	1238	7522776,07	3643626,78
1229	1239	7522747,63	3643590,42
1230	1240	7522740,84	3643534,58
1231	1241	7522736,38	3643497,93
1232	1242	7522755,06	3643419,88
1233	1243	7522792,61	3643262,95
1234	1244	7522810,63	3643187,68
1235	1245	7522820,59	3643146,03
1236	1246	7522851,53	3643119,39
1237	1247	7523023,49	3642963,19
1238	1248	7523074,47	3642914,93
1239	1249	7523137,13	3642858,94
1240	1250	7523166,19	3642808,42
1241	1251	7523169,67	3642795,94
1242	1252	7523169,67	3642761,05
1243	1253	7523183,72	3642809,24
1244	1254	7523162,15	3642846,83
1245	1255	7523134,3	3642884,18
1246	1256	7523029,15	3642970,61
1247	1257	7522890,75	3643099,49
1248	1258	7522824,67	3643149,96
1249	1259	7522803,95	3643269,3
1250	1260	7522801,05	3643279,26
1251	1261	7522783,85	3643357,36
1252	1262	7522769,26	3643426,15
1253	1263	7522768,58	3643425,92
1254	1264	7522768,11	3643427,79
1255	1265	7522768,9	3643428,08
1256	1266	7522748,37	3643500,42
1257	1267	7522755,65	3643535,49
1258	1268	7522754,99	3643535,54
1259	1269	7522755,06	3643537,67
1260	1270	7522755,96	3643537,49
1261	1271	7522757,06	3643590,16
1262	1272	7522785,5	3643624,14
1263	1273	7522784,04	3643625,54
1264	1274	7522785,55	3643627,7
1265	1275	7522787,12	3643626,1
1266	1276	7522835,46	3643686,58
1267	1277	7522833,45	3643688,41
1268	1278	7522836,33	3643691,84
1269	1279	7522838,96	3643689,77
1270	1280	7522851,38	3643706,87
1271	1281	7522868,2	3643727,75
1272	1282	7522866,35	3643729,48
1273	1283	7522872,32	3643736,98
1274	1284	7522874,06	3643735,14

№ п/п	Номер точки	X	Y
1	2	3	4
1275	1285	7522893,57	3643759,57
1276	1286	7522891,67	3643760,99
1277	1287	7522894,43	3643764,69
1278	1288	7522896,51	3643763,16
1279	1289	7522913,48	3643784,38
1280	1290	7522934,04	3643812,65
1281	1291	7522933,47	3643813,16
1282	1292	7522936,06	3643816,69
1283	1293	7522937,16	3643815,9
1284	1294	7522956,75	3643839,55
1285	1295	7522977,45	3643864,51
1286	1296	7522975,77	3643865,64
1287	1297	7522977,7	3643868,07
1288	1298	7522979,12	3643866,83
1289	1299	7522992,42	3643884,08
1290	1300	7522926,09	3643072,04
1291	1301	7523031,7	3642973,69
1292	1302	7523061,32	3642949,35
1293	1303	7522809,3	3643262,00
1294	1304	7522828,44	3643152,11
1295	1305	7522889,47	3643105,26
1296	1306	7522834,97	3643154,71
1297	1307	7522856,93	3644021,1
1298	1308	7522855,84	3644019,78
1299	1309	7522861,39	3644016,04
1300	1310	7522884,36	3643998,17
1301	1311	7522883,78	3643993,57
1302	1312	7522860,49	3644011,68
1303	1313	7522856,86	3644007,13
1304	1314	7522882,99	3643987,39
1305	1315	7522882,24	3643981,56
1306	1316	7522882,09	3643980,4
1307	1317	7522918,24	3643954,34
1308	1318	7522918,82	3643960,32
1309	1319	7522923,24	3643956,98
1310	1320	7523000,58	3643894,72
1311	1321	7523002,93	3643898,55
1312	1322	7522976,88	3643919,74
1313	1323	7522934,35	3643954,03
1314	1324	7522919,36	3643965,9
1315	1325	7522919,82	3643970,6
1316	1326	7522932,55	3643960,7
1317	1327	7522962,53	3643938,32
1318	1328	7522962,47	3643938,25
1319	1329	7522960,91	3643939,51
1320	1330	7522960,95	3643939,56
1321	1331	7522967,77	3643924,37
1322	1332	7522966,52	3643922,81

№ п/п	Номер точки	X	Y
1	2	3	4
1323	1333	7522968,07	3643921,56
1324	1334	7522969,32	3643923,12
1325	1335	7523008,12	3643899,35
1326	2014	7523823,33	3641972,9
1327	2015	7523823,33	3641974,9
1328	2016	7523821,33	3641974,9
1329	2017	7523821,33	3641972,9
1330	2018	7523739,16	3642134,81
1331	2019	7523737,16	3642136,76
1332	2020	7523735,21	3642134,77
1333	2021	7523737,18	3642132,79
1334	2022	7523706,97	3642052,36
1335	2023	7523704,97	3642054,31
1336	2024	7523703,01	3642052,31
1337	2025	7523705,00	3642050,34
1338	2026	7523703,14	3642067,01
1339	2027	7523703,14	3642069,01
1340	2028	7523701,14	3642069,01
1341	2029	7523701,14	3642067,01
1342	2109	7636678,93	3645674,24
1343	2110	7636174,25	3645530,65
1344	2111	7636216,98	3645541,94
1345	2112	7636251,55	3645562,09
1346	2113	7631010,89	3645755,34
1347	2114	7630419,71	3645873,67
1348	2115	7630002,78	3645949,94
1349	2116	7630002,41	3645947,98
1350	2117	7627344,1	3646189,54
1351	2118	7627163,86	3646142,66
1352	2119	7626968,64	3646165,95
1353	2120	7619203,33	3646157,63
1354	2121	7619202,47	3646167,59
1355	2122	7619102,84	3646158,99
1356	2123	7619103,67	3646149,02
1357	2124	7615671,1	3646296,42
1358	2125	7615672,48	3646301,22
1359	2126	7615643,65	3646309,52
1360	2127	7615642,27	3646304,71
1361	2128	7607204,84	3645917,98
1362	2129	7607202,69	3645927,74
1363	2130	7607153,94	3645916,97
1364	2131	7607105,04	3645906,17
1365	2132	7607056,29	3645895,4
1366	2133	7607007,47	3645884,61
1367	2134	7607009,61	3645874,84
1368	2135	7607016,1	3645845,55
1369	2136	7607018,26	3645835,79
1370	2137	7607067,08	3645846,58

№ п/п	Номер точки	X	Y
1	2	3	4
1371	2138	7607115,82	3645857,36
1372	2139	7607164,72	3645868,15
1373	2140	7607213,47	3645878,92
1374	2141	7607211,32	3645888,69
1375	2142	7606127,35	3645374,54
1376	2143	7606127,57	3645369,58
1377	2144	7606255,38	3645375,19
1378	2145	7604703,87	3645341,73
1379	2146	7604703,16	3645356,71
1380	2147	7604503,35	3645347,88
1381	2148	7604504,01	3645332,91
1382	2149	7604505,26	3645302,92
1383	2150	7604506,00	3645287,94
1384	2151	7604705,81	3645296,76
1385	2152	7604705,07	3645311,74
1386	2153	7604247,55	3645321,58
1387	2154	7604247,1	3645331,56
1388	2155	7604097,24	3645324,95
1389	2156	7604097,68	3645314,96
1390	2157	7604099,00	3645284,98
1391	2158	7604099,45	3645275,00
1392	2159	7604249,3	3645281,61
1393	2160	7604248,86	3645291,6
1394	2161	7535755,26	3642472,79
1395	2162	7535758,03	3642474,31
1396	2163	7535753,08	3642471,6
1397	2164	7535708,23	3642447,05
1398	2165	7535635,36	3642427,09
1399	2166	7535698,37	3642441,65
1400	2167	7535706,05	3642445,84
1401	2168	7526623,54	3642315,28
1402	2169	7526667,84	3642330,12
1403	2170	7525951,15	3641894,31
1404	2171	7525965,37	3641970,46
1405	2172	7526329,71	3642216,91
1406	2173	7526524,59	3642282,16
1407	2174	7526611,07	3642340,65
1408	2175	7526317,19	3642242,25
1409	2176	7525939,99	3641987,1
1410	2177	7522862,06	3643981,67
1411	2178	7522859,39	3643983,67
1412	2179	7522852,84	3643982,04
1413	2180	7522844,68	3643973,88
1414	2181	7522815,37	3643236,63
1415	2182	7522851,94	3643979,89
1416	2183	7542823,14	3644143,18
1417	2184	7542821,88	3644142,99
1418	2185	7542810,84	3644141,38

№ п/п	Номер точки	X	Y
1	2	3	4
1419	2186	7542802,17	3644140,11
1420	2187	7542793,15	3644122,51
1421	2188	7542826,22	3644069,21
1422	2189	7542827,24	3644062,24
1423	2190	7542841,02	3644064,25
1424	2105	7522817,42	3643241,16
1425	2106	7522812,93	3643259,5
1426	2107	7522809,56	3643279,99
1427	2108	7522807,22	3643281,12
1428	2191	7522805,3	3643279,25
1429	2192	7522807,47	3643272,53
1430	2193	7522808,56	3643272,78
1431	2194	7522808,95	3643270,56
1432	2195	7522807,85	3643270,28
1433	2196	7523185,67	3642795,01
1434	2197	7523187,93	3642809,6
1435	2198	7523123,34	3642587,84
1436	2199	7523130,75	3642609,12
1437	2200	7523122,19	3642584,07
1438	2201	7523048,87	3642357,31
1439	2202	7523047,5	3642355,72
1440	2203	7523053,74	3642350,35
1441	2204	7523055,57	3642356,36
1442	2205	7523050,45	3642360,98
1443	1006	7523043,55	3642359,11
1444	1007	7523044,48	3642358,31
1445	1008	7523045,37	3642359,34
1446	1009	7523118,9	3642586,93
1447	1010	7523169,67	3642761,93
1448	1017	7523118,89	3642599,08
1449	1018	7523087,09	3642495,83
1450	1019	7523075,23	3642459,56
1451	1020	7523067,87	3642435,05
1452	290	7523066,06	3642430,27
1453	2223	7542841,91	3644064,38
1454	2224	7542840,89	3644071,36
1455	2225	7543622,88	3645126,60
1456	2226	7543620,25	3645119,96
1457	2227	7524950,52	3641404,35
1458	2228	7524020,07	3642158,09
1459	2229	7523557,41	3641955,18
1460	2230	7523337,87	3642147,46
1461	2231	7523352,39	3642163,05
1462	2232	7523337,42	3642175,72
1463	2233	7523325,77	3642162,82
1464	2234	7523314,26	3642173,71
1465	2235	7523323,91	3642185,10
1466	2236	7523323,88	3642192,38

№ п/п	Номер точки	X	Y
1	2	3	4
1467	2237	7523304,13	3642209,92
1468	2238	7523297,95	3642203,08
1469	2239	7523288,04	3642203,08
1470	2240	7523230,56	3642254,89
1471	2241	7523229,58	3642259,79
1472	2242	7523219,14	3642268,71
1473	2243	7523219,50	3642269,76
1474	2244	7523187,61	3642297,64
1475	2245	7523186,67	3642300,11
1476	2246	7523212,95	3642328,01
1477	2247	7523213,04	3642333,32
1478	2248	7523187,64	3642355,58
1479	2249	7523208,55	3642379,58
1480	2250	7523193,04	3642394,22
1481	2251	7523188,92	3642389,86
1482	2252	7523200,24	3642379,18
1483	2253	7523179,18	3642355,02
1484	2254	7523206,99	3642330,44
1485	2255	7523179,34	3642301,08
1486	2256	7523179,95	3642296,48
1487	2257	7523151,85	3642266,18
1488	2258	7523144,62	3642265,75
1489	2259	7523127,04	3642280,39
1490	2260	7523091,86	3642313,16
1491	2261	7523093,24	3642322,48
1492	2262	7523089,84	3642325,51
1493	2263	7523081,63	3642332,88
1494	2264	7523077,6	3642328,66
1495	2265	7523085,72	3642321,21
1496	2266	7523086,83	3642320,17
1497	2267	7523085,47	3642310,93
1498	2268	7523114,48	3642283,95
1499	2269	7523123,08	3642275,89
1500	2270	7523146,98	3642255,97
1501	2271	7523148,63	3642257,52
1502	2272	7523150,33	3642255,72
1503	2273	7523184,41	3642292,47
1504	2274	7523212,54	3642267,87
1505	2275	7523212,17	3642266,78
1506	2276	7523224,1	3642256,58
1507	2277	7523225,06	3642251,77
1508	2278	7523285,73	3642197,08
1509	2279	7523306,01	3642173,25
1510	2280	7523326,11	3642154,24
1511	2281	7523329,18	3642146,95
1512	2282	7523165,46	3642849,05
1513	2283	7523137,16	3642887,01
1514	2284	7522894,86	3643101,12

№ п/п	Номер точки	X	Y
1	2	3	4
1515	2285	7522804,27	3643283,85
1516	2286	7522787,82	3643357,7
1517	2287	7522773,04	3643427,51
1518	2288	7522773,72	3643427,78
1519	2289	7522773,3	3643429,69
1520	2290	7522772,59	3643429,43
1521	2291	7522752,44	3643500,57
1522	2292	7522759,62	3643534,88
1523	2293	7522760,43	3643534,72
1524	2294	7522760,73	3643536,54
1525	2295	7522759,94	3643536,7
1526	2296	7522760,96	3643588,66
1527	2297	7522788,38	3643621,33
1528	2298	7522789,97	3643619,79
1529	2299	7522791,49	3643621,61
1530	2300	7522789,95	3643623,2
1531	2301	7522838,51	3643684,01
1532	2302	7522841,00	3643682,08
1533	2303	7522844,65	3643685,39
1534	2304	7522842,08	3643687,33
1535	2305	7522854,62	3643704,52
1536	2306	7522896,72	3643757,08
1537	2307	7522898,3	3643755,91
1538	2308	7522901,6	3643759,31
1539	2309	7522899,69	3643760,77
1540	2310	7522909	3643772,38
1541	2311	7522916,89	3643782,26
1542	2312	7522937,26	3643810,24
1543	2313	7522938,13	3643809,57
1544	2314	7522941,32	3643812,96
1545	2315	7522940,43	3643813,6
1546	2316	7522980,77	3643862,31
1547	2317	7522982,33	3643861,29
1548	2318	7522983,47	3643863,01
1549	2319	7522982,15	3643864,17
1550	2320	7522995,81	3643881,67
1551	2321	7523003,9	3643892,13
1552	2322	7522986,95	3643916,67
1553	2323	7522984,88	3643918,37
1554	2324	7522981,09	3643921,47
1555	2325	7522977,97	3643924,01
1556	2326	7522997,47	3643897,22
1557	2327	7522989,29	3643886,42
1558	2328	7522877,01	3643978,65
1559	2329	7522864,54	3643988,16
1560	2330	7522850,67	3643985,72
1561	2331	7522843,82	3643979,59
1562	2332	7522837,13	3643985,92

№ п/п	Номер точки	X	Y
1	2	3	4
1563	2333	7522816,28	3644003,21
1564	2334	7522799,61	3643982,65
1565	2335	7522798,09	3643982,91
1566	2336	7522778,85	3643998,32
1567	2337	7522771,16	3644006,53
1568	2338	7522769,46	3644008,68
1569	2339	7522764,75	3644004,97
1570	2340	7522766,6	3644002,61
1571	2341	7522774,77	3643993,9
1572	2342	7522795,54	3643977,26
1573	2343	7522802,05	3643976,13
1574	2344	7522817,13	3643994,73
1575	2345	7522833,36	3643981,23
1576	2346	7522843,04	3643972,24
1577	2347	7522863,44	3643982,14
1578	2348	7522873,39	3643974,03
1579	2349	7522878,94	3643970,68
1580	2350	7522884,67	3643978,54
1581	2351	7522882,98	3643987,3
муниципальное образование муниципальный округ Тазовский район			
1582	1336	7569617,11	4405994,21
1583	1337	7569631,67	4405990,56
1584	1338	7569631,49	4405989,86
1585	1339	7569617,00	4405993,78
1586	1340	7569623,68	4406018,89
1587	1341	7569625,77	4406018,33
1588	1342	7569638,17	4406014,98
1589	1343	7569636,91	4406010,27
1590	1344	7569622,38	4406013,99
1591	1345	7568924,78	4403506,61
1592	1346	7568944,91	4403513,59
1593	1347	7568935,14	4403539,83
1594	1348	7568915,11	4403532,9
1595	1349	7568894,1	4403496,000
1596	1350	7568907,06	4403500,48
1597	1351	7568897,29	4403526,74
1598	1352	7568884,41	4403522,28
1599	1353	7563864,58	4402571,05
1600	1354	7563774,01	4402723,57
1601	1355	7563668,82	4402880,04
1602	1356	7563669,62	4402881,66
1603	1357	7563668,5	4402883,45
1604	1358	7563666,52	4402883,32
1605	1359	7563595,05	4402984,9
1606	1360	7563550,15	4403056,89
1607	1361	7563471,46	4403176,99
1608	1362	7563459,05	4403195,89
1609	1363	7563443,86	4403219,09

№ п/п	Номер точки	X	Y
1	2	3	4
1610	1364	7563430,33	4403239,73
1611	1365	7563415,53	4403262,33
1612	1366	7563402,2	4403282,68
1613	1367	7563400,43	4403285,37
1614	1368	7563368,04	4403336,98
1615	1369	7563363,75	4403342,76
1616	1370	7563356,41	4403336,49
1617	1371	7563360,04	4403331,59
1618	1372	7563392,14	4403279,61
1619	1373	7563395,06	4403275,15
1620	1374	7563408,44	4403254,81
1621	1375	7563423,28	4403232,28
1622	1376	7563436,22	4403212,59
1623	1377	7563436,81	4403211,69
1624	1378	7563452,06	4403188,51
1625	1379	7563464,48	4403169,63
1626	1380	7563542,00	4403051,75
1627	1381	7563587,05	4402979,53
1628	1382	7563659,17	4402877,01
1629	1383	7563658,36	4402875,11
1630	1384	7563659,69	4402873,47
1631	1385	7563661,48	4402873,72
1632	1386	7563765,79	4402718,53
1633	1387	7563827,68	4402614,31
1634	1388	7563836,28	4402609,02
1635	1389	7563840,18	4402611,18
1636	1390	7563863,88	4402570,66
1637	1391	7563460,75	4403165,69
1638	1392	7563448,37	4403184,6
1639	1393	7563480,41	4403218,46
1640	1394	7563492,75	4403199,49
1641	1395	7563433,17	4403207,83
1642	1396	7563419,65	4403228,46
1643	1397	7563451,81	4403262,41
1644	1398	7563465,27	4403241,73
1645	1399	7589791,06	4402217,67
1646	1400	7589780,15	4402207,37
1647	1401	7589707,43	4402138,71
1648	1402	7589776,10	4402066,01
1649	1403	7589848,77	4402134,66
1650	1404	7589883,12	4402098,32
1651	1405	7589810,42	4402029,67
1652	1406	7589879,07	4401956,97
1653	1407	7589951,76	4402025,62
1654	1408	7589962,66	4402036,14
1655	1409	7589882,01	4402121,39
1656	1410	7589907,22	4402145,29
1657	1411	7589896,89	4402156,16

№ п/п	Номер точки	X	Y
1	2	3	4
1658	1412	7589871,7	4402132,29
1659	1413	7600000,54	4401061,14
1660	1414	7599953,97	4401100,14
1661	1415	7599262,39	4401253,44
1662	1416	7598988,91	4401262,15
1663	1417	7598929,11	4401235,02
1664	1418	7599258,92	4401225,54
1665	1419	7596316,47	4401334,53
1666	1420	7596298,07	4401363,31
1667	1421	7596101,83	4401372,2
1668	1422	7595377,55	4401347,73
1669	1423	7594378,26	4401314,76
1670	1424	7593880,07	4401298,33
1671	1425	7593030,64	4401369,32
1672	1426	7592180,51	4401440,39
1673	1427	7591350,41	4401499,32
1674	1428	7591320,09	4401501,44
1675	1429	7591321,47	4401520,86
1676	1430	7591200,7	4401529,38
1677	1431	7591199,2	4401509,72
1678	1432	7590765,37	4401539,8
1679	1433	7590146,93	4402091,77
1680	1434	7589721,13	4402540,73
1681	1435	7589451,36	4402683,52
1682	1436	7589440,74	4402657,49
1683	1437	7589703,99	4402518,15
1684	1438	7590127,42	4402071,66
1685	1439	7590753,86	4401512,55
1686	1440	7591197,11	4401481,81
1687	1441	7591191,25	4401403,2
1688	1442	7591232,77	4401400,29
1689	1443	7591230,65	4401370,37
1690	1444	7591224,06	4401276,61
1691	1445	7591334,13	4401268,83
1692	1446	7591340,78	4401363,03
1693	1447	7591342,86	4401392,41
1694	1448	7591348,43	4401471,39
1695	1449	7592178,37	4401412,47
1696	1450	7593028,39	4401341,41
1697	1451	7593879,39	4401270,29
1698	1452	7594379,16	4401286,79
1699	1453	7595378,48	4401319,77
1700	1454	7596099,01	4401343,53
1701	1455	7589410,83	4402584,15
1702	1456	7589399,45	4402556,26
1703	1457	7589619,96	4402439,53
1704	1458	7589649,26	4402417,28
1705	1459	7590050,69	4401994,00

№ п/п	Номер точки	X	Y
1	2	3	4
1706	1460	7590708,31	4401407,07
1707	1461	7590737,19	4401435,1
1708	1462	7590708,23	4401447,33
1709	1463	7590071,59	4402015,54
1710	1464	7589654,8	4402455,03
1711	1465	7600130,54	4400952,25
1712	1466	7600101,01	4400977,00
1713	1467	7600079,99	4400972,86
1714	1468	7600033,38	4400973,41
1715	1469	7599248,38	4401147,42
1716	1470	7598767,36	4401161,64
1717	1471	7598705,27	4401133,47
1718	1472	7599244,65	4401117,53
1719	1473	7600056,28	4400937,6
1720	1474	7596387,74	4401223,09
1721	1475	7596368,01	4401253,94
1722	1476	7596097,9	4401265,12
1723	1477	7593876,61	4401191,81
1724	1478	7592171,55	4401334,34
1725	1479	7592169,24	4401304,42
1726	1480	7593875,85	4401161,78
1727	1481	7596097,78	4401235,1
1728	1482	7575435,99	4402564,97
1729	1483	7575527,95	4402677,7
1730	1484	7577874,5	4403258,27
1731	1485	7577918,36	4403215,26
1732	1486	7577911,37	4403208,12
1733	1487	7578037,44	4403084,5
1734	1488	7578044,44	4403091,65
1735	1489	7578111,31	4403026,09
1736	1490	7578280,89	4403044,93
1737	1491	7578282,22	4403034,85
1738	1492	7578585,44	4403068,99
1739	1493	7578584,35	4403078,65
1740	1494	7578960,73	4403120,49
1741	1495	7579784,5	4403222,43
1742	1496	7579785,73	4403212,51
1743	1497	7579960,82	4403234,17
1744	1498	7579959,59	4403244,09
1745	1499	7580297,91	4403285,97
1746	1500	7581190,72	4403428,09
1747	1501	7581192,28	4403418,22
1748	1502	7581377,55	4403447,47
1749	1503	7581375,95	4403457,6
1750	1504	7581843,34	4403531,99
1751	1505	7582440,92	4403351,31
1752	1506	7583770,03	4403335,72
1753	1507	7583769,91	4403325,72

№ п/п	Номер точки	X	Y
1	2	3	4
1754	1508	7583869,89	4403324,55
1755	1509	7583870,01	4403334,55
1756	1510	7588483,9	4403280,61
1757	1511	7588483,68	4403260,58
1758	1512	7588584,73	4403259,88
1759	1513	7589252,46	4402757,14
1760	1514	7589305,29	4402729,17
1761	1515	7589300,62	4402720,34
1762	1516	7589414,38	4402660,12
1763	1517	7589419,05	4402668,95
1764	1518	7589440,73	4402657,48
1765	1519	7589432,15	4402693,7
1766	1520	7589436,83	4402702,56
1767	1521	7589323,05	4402762,76
1768	1522	7589318,38	4402753,92
1769	1523	7589267,52	4402780,83
1770	1524	7588568,52	4403307,62
1771	1525	7583869,68	4403362,55
1772	1526	7583869,8	4403372,55
1773	1527	7583769,82	4403373,71
1774	1528	7583769,7	4403363,74
1775	1529	7582445,21	4403379,23
1776	1530	7581845,29	4403560,64
1777	1531	7580293,99	4403313,69
1778	1532	7579956,14	4403271,89
1779	1533	7579954,92	4403281,81
1780	1534	7579779,84	4403260,13
1781	1535	7579781,06	4403250,22
1782	1536	7578957,46	4403148,29
1783	1537	7578121,42	4403055,38
1784	1538	7577882,95	4403289,19
1785	1539	7575512,16	4402702,63
1786	1540	7575418,83	4402588,21
1787	1541	7575494,84	4402466,29
1788	1542	7575584,72	4402576,44
1789	1543	7575594,69	4402582,75
1790	1544	7577830,84	4403136,01
1791	1545	7577848,23	4403131,26
1792	1546	7578043,74	4402939,57
1793	1547	7578071,17	4402912,68
1794	1548	7578107,29	4402916,7
1795	1549	7578973,77	4403013,01
1796	1550	7579686,92	4403101,27
1797	1551	7579702,25	4403095,77
1798	1552	7580168,5	4402610,76
1799	1553	7580476,9	4402684,68
1800	1554	7580854,79	4403258,88
1801	1555	7580867,38	4403267,01

№ п/п	Номер точки	X	Y
1	2	3	4
1802	1556	7581823,96	4403419,29
1803	1557	7581845,69	4403417,82
1804	1558	7582423,41	4403243,1
1805	1559	7588515,09	4403171,86
1806	1560	7588526,08	4403168,11
1807	1561	7589193,02	4402665,5
1808	1562	7589399,44	4402556,26
1809	1563	7589410,82	4402584,15
1810	1564	7589243,57	4402672,68
1811	1565	7589178,09	4402714,33
1812	1566	7588531,39	4403201,67
1813	1567	7582444,15	4403272,86
1814	1568	7582412,56	4403277,72
1815	1569	7581837,07	4403451,76
1816	1570	7580841,51	4403293,28
1817	1571	7580462,4	4402717,24
1818	1572	7580451,2	4402709,38
1819	1573	7580188,52	4402646,38
1820	1574	7580170,88	4402651,56
1821	1575	7579707,11	4403133,98
1822	1576	7578970,26	4403042,82
1823	1577	7578090,75	4402945,05
1824	1578	7578075,71	4402950,23
1825	1579	7577873,98	4403148,03
1826	1580	7577849,92	4403171,63
1827	1581	7577820,41	4403164,32
1828	1582	7575596,48	4402614,1
1829	1583	7575571,74	4402607,97
1830	1584	7575483,84	4402500,22
1831	1585	7575490,76	4402490,84
1832	1586	7569629,98	4405984,21
1833	1587	7569615,5	4405988,12
1834	1588	7554376,16	4402584,37
1835	1589	7554339,46	4402582,56
1836	1590	7554353,62	4402395,33
1837	1591	7554802,36	4402014,26
1838	1592	7554987,98	4401802,91
1839	1593	7554963,32	4401697,7
1840	1594	7554850,9	4401586,64
1841	1595	7554670,33	4401604,71
1842	1596	7554579,31	4401800,85
1843	1597	7554624,34	4401896,29
1844	1598	7554654,87	4401918,5
1845	1599	7554607,04	4401970,19
1846	1600	7554610,77	4401902,81
1847	1601	7554562,76	4401800,88
1848	1602	7554660,32	4401590,63
1849	1603	7554856,42	4401571.00

№ п/п	Номер точки	X	Y
1	2	3	4
1850	1604	7554976,94	4401690,06
1851	1605	7555004,33	4401807,00
1852	1606	7554812,89	4402024,98
1853	1607	7554368,1	4402402,7
1854	1608	7554357,77	4402539,34
1855	1609	7562070,56	4401834,62
1856	1610	7562047,62	4401753,24
1857	1611	7561935,06	4401787,03
1858	1612	7561930,78	4401772,39
1859	1613	7561902,21	4401676,59
1860	1614	7561998,03	4401648,02
1861	1615	7562026,59	4401743,82
1862	1616	7562074,5	4401729,54
1863	1617	7562045,94	4401633,73
1864	1618	7562141,75	4401605,15
1865	1619	7562174,6	4401715,66
1866	1620	7562062,01	4401748,96
1867	1621	7562086,09	4401830,39
1868	1622	7551436,69	4403870,95
1869	1623	7551386,9	4403865,53
1870	1624	7551380,52	4403864,83
1871	1625	7551392,2	4403837,21
1872	1626	7551332,71	4403465,46
1873	1627	7551241,6	4403294,46
1874	1628	7551242,07	4403293,37
1875	1629	7551240,7	4403292,77
1876	1630	7551080,12	4402991,4
1877	1631	7551019,87	4402411,13
1878	1632	7550901,7	4402243,02
1879	1633	7550865,9	4402205,35
1880	1634	7550914,58	4402212,74
1881	1635	7550911,38	4402239,36
1882	1636	7551029,92	4402408,03
1883	1637	7551090,05	4402988,37
1884	1638	7551342,46	4403462,18
1885	1639	7551402,21	4403835,6
1886	1640	7551245,14	4403288,23
1887	1641	7551244,33	4403290,07
1888	1642	7551242,5	4403289,26
1889	1643	7551243,31	4403287,42
1890	1644	7569414,14	4405231,35
1891	1645	7569142,06	4405039,06
1892	1646	7569103,24	4404906,79
1893	1647	7568854,7	4404060,03
1894	1648	7568853,62	4403858,18
1895	1649	7568945,69	4403609,55
1896	1650	7568946,09	4403543,62
1897	1651	7568955,9	4403547,02

№ п/п	Номер точки	X	Y
1	2	3	4
1898	1652	7569012,19	4403537,87
1899	1653	7568959,77	4403614,67
1900	1654	7568868,62	4403860,85
1901	1655	7568869,68	4404057,84
1902	1656	7569117,42	4404901,88
1903	1657	7569154,97	4405029,82
1904	1658	7569427,22	4405222,23
1905	1659	7548837,36	4401958,2
1906	1660	7548799,32	4401942,46
1907	1661	7548805,95	4401912,95
1908	1662	7548632,91	4401529,9
1909	1663	7548585,45	4400974,61
1910	1664	7548593,94	4400956,48
1911	1665	7548642,73	4401527,34
1912	1666	7573510,32	4402355,84
1913	1667	7573407,87	4402080,37
1914	1668	7573333,17	4401894,89
1915	1669	7573518,66	4401820,17
1916	1670	7573593,36	4402005,65
1917	1671	7573650,69	4401982,47
1918	1672	7573548,37	4401734,8
1919	1673	7574024,01	4401200,79
1920	1674	7574034,88	4401211,14
1921	1675	7573565,82	4401737,75
1922	1676	7573664,6	4401976,83
1923	1677	7573720,1	4401954,39
1924	1678	7573656,53	4401796,76
1925	1679	7573934,75	4401684,59
1926	1680	7573998,29	4401842,23
1927	1681	7574072,08	4402040,76
1928	1682	7574107,07	4402134,88
1929	1683	7574093,01	4402140,06
1930	1684	7573989,98	4401861,77
1931	1685	7573427,45	4402088,83
1932	1686	7573524,36	4402350,61
1933	1687	7573511,35	4402355,45
1934	1688	7548907,53	4401965,51
1935	1689	7548918,39	4401991,32
1936	1690	7548880,96	4402006,52
1937	1691	7548684,05	4401925,09
1938	1692	7548471,13	4401963,6
1939	1693	7548024,02	4401203,6
1940	1694	7546737,78	4400066,86
1941	1695	7546641,34	4399826,95
1942	1696	7546251,12	4399582,85
1943	1697	7546217,93	4399521,09
1944	1698	7546209,13	4399525,82
1945	1699	7546182,18	4399475,68

№ п/п	Номер точки	X	Y
1	2	3	4
1946	1700	7546226,93	4399457,91
1947	1701	7546251,39	4399503,07
1948	1702	7546242,74	4399507,77
1949	1703	7546272,26	4399562,63
1950	1704	7546663,92	4399808,05
1951	1705	7546761,29	4400050,27
1952	1706	7547628,15	4400816,38
1953	1707	7547634,75	4400808,87
1954	1708	7547681,2	4400849,74
1955	1709	7547674,51	4400857,35
1956	1710	7548045,89	4401185,56
1957	1711	7548106,31	4401288,27
1958	1712	7548114,94	4401283,2
1959	1713	7548175,01	4401385,32
1960	1714	7548166,39	4401390,41
1961	1715	7548485,36	4401932,58
1962	1716	7548687,13	4401896,07
1963	1717	7548881,06	4401976,26
1964	1718	7563464,47	4403169,61
1965	1719	7563664,4	4402854,71
1966	1720	7563570,94	4402788,44
1967	1721	7563582,15	4402772,45
1968	1722	7562499,43	4402004,52
1969	1723	7562325,51	4401916,03
1970	1724	7562320,97	4401924,93
1971	1725	7562177,04	4401851,69
1972	1726	7562181,56	4401842,78
1973	1727	7562169,56	4401836,67
1974	1728	7561052,36	4402140,85
1975	1729	7560729,97	4402306,28
1976	1730	7560007,37	4402513,82
1977	1731	7558787,55	4402831,97
1978	1732	7554332,07	4402610,21
1979	1733	7554329,42	4402582,05
1980	1734	7558784,64	4402803,8
1981	1735	7559999,99	4402486,81
1982	1736	7560547,33	4402329,6
1983	1737	7560544,58	4402319,99
1984	1738	7560679,78	4402281,16
1985	1739	7560682,54	4402290,77
1986	1740	7560719,61	4402280,13
1987	1741	7561042,19	4402114,59
1988	1742	7562172,62	4401806,81
1989	1743	7562194,24	4401817,83
1990	1744	7562198,79	4401808,93
1991	1745	7562342,74	4401882,16
1992	1746	7562338,22	4401891,09
1993	1747	7562513,95	4401980,49

№ п/п	Номер точки	X	Y
1	2	3	4
1994	1748	7563598,2	4402749,52
1995	1749	7563625,28	4402710,84
1996	1750	7563674,95	4402746,08
1997	1751	7563836,69	4402518,03
1998	1752	7563836,22	4402501,8
1999	1753	7563778,33	4402460,75
2000	1754	7563766,79	4402477,07
2001	1755	7563750,48	4402465,49
2002	1756	7563766,67	4402442,66
2003	1757	7563855,33	4402505,54
2004	1758	7563681,46	4402750,7
2005	1759	7563716,32	4402775,42
2006	1760	7563817,85	4402620,36
2007	1761	7550602,11	4402145,67
2008	1762	7550608,56	4402174,04
2009	1763	7550590,41	4402173,07
2010	1764	7550587,71	4402222,98
2011	1765	7550537,79	4402220,3
2012	1766	7550540,47	4402170,38
2013	1767	7550446,58	4402141,83
2014	1768	7549063,73	4401932,28
2015	1769	7548990,65	4401961,97
2016	1770	7548978,11	4401936,86
2017	1771	7548978,46	4401936,72
2018	1772	7548959,65	4401890,4
2019	1773	7549005,95	4401871,57
2020	1774	7549024,78	4401917,9
2021	1775	7549060,33	4401903,45
2022	1776	7549078,73	4401896,04
2023	1777	7549180,46	4401910,88
2024	1778	7549178,85	4401921,4
2025	1779	7550452,8	4402114,44
2026	1780	7550545,38	4402142,63
2027	1781	7548968,94	4401940,58
2028	1782	7548981,5	4401965,68
2029	1783	7548919,8	4401990,74
2030	1784	7548908,94	4401964,94
2031	1785	7550613,74	4402146,29
2032	1786	7550676,86	4402149,68
2033	1787	7550682,25	4402177,99
2034	1788	7550620,18	4402174,66
2035	1789	7554260,24	4402578,6
2036	1790	7554262,92	4402606,77
2037	1791	7554251,38	4402606,19
2038	1792	7554248,89	4402656,12
2039	1793	7554198,97	4402653,65
2040	1794	7554201,46	4402603,7
2041	1795	7551686,93	4402478,61

№ п/п	Номер точки	X	Y
1	2	3	4
2042	1796	7551519,7	4402304,45
2043	1797	7550686,98	4402178,24
2044	1798	7550683,79	4402178,08
2045	1799	7550678,4	4402149,75
2046	1800	7550689,82	4402150,36
2047	1801	7551533,31	4402278,18
2048	1802	7551594,9	4402342,32
2049	1803	7551602,25	4402335,21
2050	1804	7551713,71	4402451,92
2051	1805	7575435,99	4402564,96
2052	1806	7575418,82	4402588,2
2053	1807	7575404,78	4402570,98
2054	1808	7575397,04	4402577,32
2055	1809	7575319,39	4402482,13
2056	1810	7575327,14	4402475,82
2057	1811	7575301,12	4402443,92
2058	1812	7574836,68	4402314,88
2059	1813	7574500,53	4402460,14
2060	1814	7574065,56	4402344,06
2061	1815	7573303,24	4402744,44
2062	1816	7573167,56	4402677,01
2063	1817	7572620,09	4402880,3
2064	1818	7572249,84	4402843,26
2065	1819	7571924,21	4402924,14
2066	1820	7571487,84	4402951,76
2067	1821	7570926,9	4403349,61
2068	1822	7570410,19	4403378,72
2069	1823	7570410,83	4403389,63
2070	1824	7570311,02	4403395,44
2071	1825	7570310,38	4403384,6
2072	1826	7569749,91	4403418,06
2073	1827	7568958,38	4403518,25
2074	1828	7569746,84	4403390,21
2075	1829	7570308,86	4403357,51
2076	1830	7570308,27	4403347,55
2077	1831	7570408,05	4403341,73
2078	1832	7570408,62	4403351,71
2079	1833	7570917,25	4403322,12
2080	1834	7571478,14	4402924,34
2081	1835	7571919,92	4402896,36
2082	1836	7572247,8	4402814,93
2083	1837	7572616,45	4402851,79
2084	1838	7573182,03	4402641,78
2085	1839	7573313,81	4402707,27
2086	1840	7574062,22	4402314,2
2087	1841	7574498,35	4402430,58
2088	1842	7574834,64	4402285,26
2089	1843	7575317,19	4402419,33

№ п/п	Номер точки	X	Y
1	2	3	4
2090	1844	7575348,84	4402458,14
2091	1845	7575356,58	4402451,8
2092	1846	7575434,22	4402546,96
2093	1847	7575426,48	4402553,29
2094	1848	7563877,06	4402577,98
2095	1849	7563836,78	4402650,48
2096	1850	7563849,13	4402657,35
2097	1851	7563757,86	4402810,53
2098	1852	7563733,22	4402845,27
2099	1853	7563783,88	4402881,22
2100	1854	7565191,18	4403151,71
2101	1855	7565788,35	4403240,67
2102	1856	7566416,43	4403427,95
2103	1857	7566671,24	4403436,45
2104	1858	7566987,45	4403436,54
2105	1859	7566987,45	4403426,54
2106	1860	7567184,57	4403426,59
2107	1861	7567184,57	4403436,6
2108	1862	7567834,32	4403436,78
2109	1863	7568220,17	4403380,55
2110	1864	7568724,55	4403437,34
2111	1865	7568876,98	4403490,08
2112	1866	7568867,2	4403516,33
2113	1867	7568854,93	4403512,08
2114	1868	7568838,56	4403559,31
2115	1869	7568791,31	4403542,97
2116	1870	7568807,66	4403495,72
2117	1871	7568718,33	4403464,81
2118	1872	7568220,64	4403408,78
2119	1873	7567836,35	4403464,78
2120	1874	7567184,56	4403464,59
2121	1875	7567184,56	4403474,6
2122	1876	7566987,45	4403474,54
2123	1877	7566987,44	4403464,52
2124	1878	7566670,77	4403464,44
2125	1879	7566411,87	4403455,8
2126	1880	7565782,26	4403268,07
2127	1881	7565186,44	4403179,31
2128	1882	7563772,65	4402907,57
2129	1883	7563717,02	4402868,11
2130	1884	7563612,56	4403015,4
2131	1885	7554270,42	4402579,11
2132	1886	7554327,89	4402581,97
2133	1887	7554330,56	4402610,13
2134	1888	7554273,11	4402607,27
2135	1889	7563452,05	4403188,5
2136	1890	7563436,81	4403211,67
2137	1891	7563401,36	4403247,34

№ п/п	Номер точки	X	Y
1	2	3	4
2138	1892	7563416,88	4403232,69
2139	1893	7563437,06	4403285,08
2140	1894	7563379,83	4403267,66
2141	1895	7563391,65	4403280,4
2142	1896	7563336,56	4403319,49
2143	1897	7563326,87	4403328,64
2144	1898	7563323,07	4403324,62
2145	1899	7563320,22	4403327,26
2146	1900	7563306,12	4403313,36
2147	1901	7563314,54	4403305,54
2148	1902	7563343,95	4403279,65
2149	1903	7563370,83	4403276,16
2150	1904	7563398,75	4403288,04
2151	1905	7563420,13	4403311,08
2152	1906	7563406,7	4403331,72
2153	1907	7563423,07	4403342,35
2154	1908	7563401,67	4403375,22
2155	1909	7568921,46	4403505,47
2156	1910	7568911,87	4403531,78
2157	1911	7575365,5	4402355,18
2158	1912	7575356,04	4402348,99
2159	1913	7574841,23	4402205,94
2160	1914	7574810,46	4402197,4
2161	1915	7574778,91	4402188,65
2162	1916	7574768,05	4402162,17
2163	1917	7574726,3	4402060,39
2164	1918	7574644,53	4401824,15
2165	1919	7574591,99	4401742,41
2166	1920	7573593,97	4400790,69
2167	1921	7572595,7	4400027,72
2168	1922	7572506,03	4399999,79
2169	1923	7571191,93	4400063,74
2170	1924	7571014,22	4400131,38
2171	1925	7570666,17	4400412,18
2172	1926	7569724,39	4400505,95
2173	1927	7569735,33	4400474,7
2174	1928	7570554,8	4400393,13
2175	1929	7570732,11	4400320,43
2176	1930	7571080,81	4400039,1
2177	1931	7572565,46	4399966,87
2178	1932	7573613,5	4400767,87
2179	1933	7574654,13	4401760,22
2180	1934	7574754,38	4402049,8
2181	1935	7574782,13	4402117,42
2182	1936	7574849,26	4402177,05
2183	1937	7575378,97	4402324,23
2184	1938	7569722,12	4400476,01
2185	1939	7569711,17	4400507,26

№ п/п	Номер точки	X	Y
1	2	3	4
2186	1940	7569586,47	4400519,67
2187	1941	7569394,09	4400566,59
2188	1942	7567590,83	4401285,26
2189	1943	7566906,53	4401472,5
2190	1944	7566730,66	4401559,61
2191	1945	7565866,37	4402220,15
2192	1946	7564063,64	4402727,41
2193	1947	7563951,77	4402665,26
2194	1948	7563930,92	4402702,78
2195	1949	7564028,57	4402662,17
2196	1950	7564115,54	4402681,66
2197	1951	7565756,48	4402219,91
2198	1952	7565932,15	4402132,12
2199	1953	7566796,52	4401471,51
2200	1954	7567484,85	4401283,16
2201	1955	7567674,17	4401219,76
2202	1956	7569479,8	4400500,15
2203	1957	7563298,82	4403320,15
2204	1958	7563312,65	4403334,27
2205	1959	7563305,7	4403340,7
2206	1960	7563298,55	4403333,44
2207	1961	7563298,18	4403320,75
2208	1962	7589918,65	4402176,81
2209	1963	7589928,97	4402165,92
2210	1964	7589986,38	4402220,37
2211	1965	7589976,06	4402231,26
2212	1966	7563387,09	4403397,55
2213	1967	7563387,51	4403396,9
2214	1968	7563347,98	4403355,3
2215	1969	7563353,95	4403448,29
2216	1970	7563371,55	4403421,33
2217	1971	7563329,61	4403377,21
2218	1972	7563308,04	4403398,98
2219	1973	7563337,55	4403398,78
2220	1974	7563338,97	4403397,39
2221	1975	7563337,58	4403395,96
2222	1976	7563336,15	4403397,35
2223	1977	7563324,99	4403399,3
2224	1978	7563326,44	4403397,93
2225	1979	7563325,06	4403396,48
2226	1980	7563323,61	4403397,86
2227	1981	7563357,75	4403434,36
2228	1982	7563359,18	4403432,97
2229	1983	7563357,8	4403431,55
2230	1984	7563356,37	4403432,93
2231	1985	7563347,98	4403355,31
2232	1986	7563351,88	4403354,25
2233	1987	7563362,36	4403344,62

№ п/п	Номер точки	X	Y
1	2	3	4
2234	1988	7563356,41	4403336,49
2235	1989	7563355,07	4403338,3
2236	1990	7563347,18	4403345,67
2237	1991	7563340,45	4403347,4
2238	1992	7563319,9	4403355,14
2239	1993	7563335,59	4403358,6
2240	1994	7563336,92	4403359,99
2241	1995	7563338,96	4403359,47
2242	1996	7563339,5	4403357,6
2243	1997	7563338,59	4403347,89
2244	1998	7563337,25	4403346,43
2245	1999	7563335,38	4403346,75
2246	2000	7563334,68	4403348,86
2247	2001	7563324,69	4403346,56
2248	2002	7563654,78	4402869,41
2249	2003	7563617,76	4402821,64
2250	2004	7563607,56	4402836,13
2251	2005	7572144,92	4402869,32
2252	2006	7572251,18	4402867,00
2253	2007	7551269,85	4403325,87
2254	2008	7551278,65	4403321,18
2255	2009	7551236,36	4403241,74
2256	2010	7551227,53	4403246,44
2257	2011	7563356,42	4403336,48
2258	2012	7563337,37	4403344,15
2259	2013	7563352,49	4403360,06
2260	2030	7572615,1	4402882,14
2261	2031	7572248,77	4402874,96
2262	2032	7572147,28	4402876,6
2263	2033	7571937,03	4402923,32
2264	2034	7568803,25	4403508,49
2265	2035	7568657,04	4403457,91
2266	2036	7563342,38	4403271,2
2267	2037	7563360,01	4403246,3
2268	2038	7563377,3	4403221,88
2269	2039	7563392,75	4403200,05
2270	2040	7563403,68	4403214,68
2271	2041	7563402,29	4403213,25
2272	2042	7563400,86	4403214,64
2273	2043	7563402,25	4403216,07
2274	2044	7563406,88	4403180,08
2275	2045	7563413,11	4403215,94
2276	2046	7563411,71	4403214,51
2277	2047	7563410,28	4403215,91
2278	2048	7563411,67	4403217,34
2279	2049	7563422,8	4403157,6
2280	2050	7563431,14	4403145,82
2281	2051	7563453,2	4403160,5

№ п/п	Номер точки	X	Y
1	2	3	4
2282	2052	7563454,29	4403158,87
2283	2053	7563515,41	4403067,04
2284	2054	7563577,63	4402973,57
2285	2055	7563652,5	4402867,81
2286	2056	7563707,41	4402769,11
2287	2057	7563857,07	4402534,37
2288	2058	7563870,14	4402541,94
2289	2059	7563862,68	4402555,37
2290	2060	7563767,09	4402697,89
2291	2061	7563871,07	4402560,11
2292	2062	7563878,47	4402546,79
2293	2063	7563884,67	4402550,39
2294	2064	7563870,83	4402574,52
2295	2065	7564741,87	4402505,41
2296	2066	7564740,5	4402500,58
2297	2067	7565125,55	4402392,23
2298	2068	7565126,9	4402397,06
2299	2069	7565429,17	4402312,01
2300	2070	7565427,84	4402307,19
2301	2071	7565504,85	4402285,52
2302	2072	7565503,49	4402280,71
2303	2073	7565804,06	4402196,13
2304	2074	7566828,22	4401447,29
2305	2075	7567023,34	4401393,89
2306	2076	7567027,3	4401408,36
2307	2077	7572143,67	4399987,4
2308	2078	7572143,01	4399972,4
2309	2079	7572342,77	4399962,69
2310	2080	7572343,52	4399977,67
2311	2081	7574722,22	4401956,94
2312	2082	7574731,66	4401953,68
2313	2083	7574775,54	4402075,02
2314	2084	7574766,3	4402078,82
2315	2085	7575014,79	4402223,05
2316	2086	7575017,46	4402213,41
2317	2087	7575173,28	4402256,7
2318	2088	7575170,61	4402266,33
2319	2089	7577829,46	4403135,67
2320	2090	7577934,02	4403033,1
2321	2091	7577941,05	4403040,27
2322	2092	7580002,15	4402783,8
2323	2093	7579994,99	4402776,82
2324	2094	7580157,23	4402608,06
2325	2095	7574751,76	4402122,47
2326	2096	7574742,51	4402126,27
2327	2097	7574716,94	4402063,94
2328	2098	7574623,1	4401792,8
2329	2099	7574482,44	4401658,67

№ п/п	Номер точки	X	Y
1	2	3	4
2330	2100	7574492,79	4401647,82
2331	2101	7563460,17	4403454,55
2332	2102	7563453,76	4403462,23
2333	2103	7563446,08	4403455,82
2334	2104	7563452,49	4403448,14
2335	2206	7563425,21	4403303,33
2336	2207	7563424,66	4403302,77
2337	2208	7563423,94	4403303,47
2338	2209	7563424,69	4403304,19
2339	2210	7563423,78	4403305,50
2340	2211	7563363,31	4403241,6
2341	2212	7563379,39	4403255,62
2342	2213	7563380,11	4403254,92
2343	2214	7563379,41	4403254,2
2344	2215	7563378,69	4403254,9
2345	2216	7563377,15	4403253,36
2346	2217	7563377,89	4403252,68
2347	2218	7563377,21	4403251,94
2348	2219	7563376,47	4403252,62
2349	2220	7563316,78	4403363,71
2350	2221	7563287,88	4403335,22
2351	2222	7563294,5	4403329,36

Границы и координаты земельных участков в графических материалах проекта межевания территории представлены в системе координат «Тазовский район» и «Надымский район».

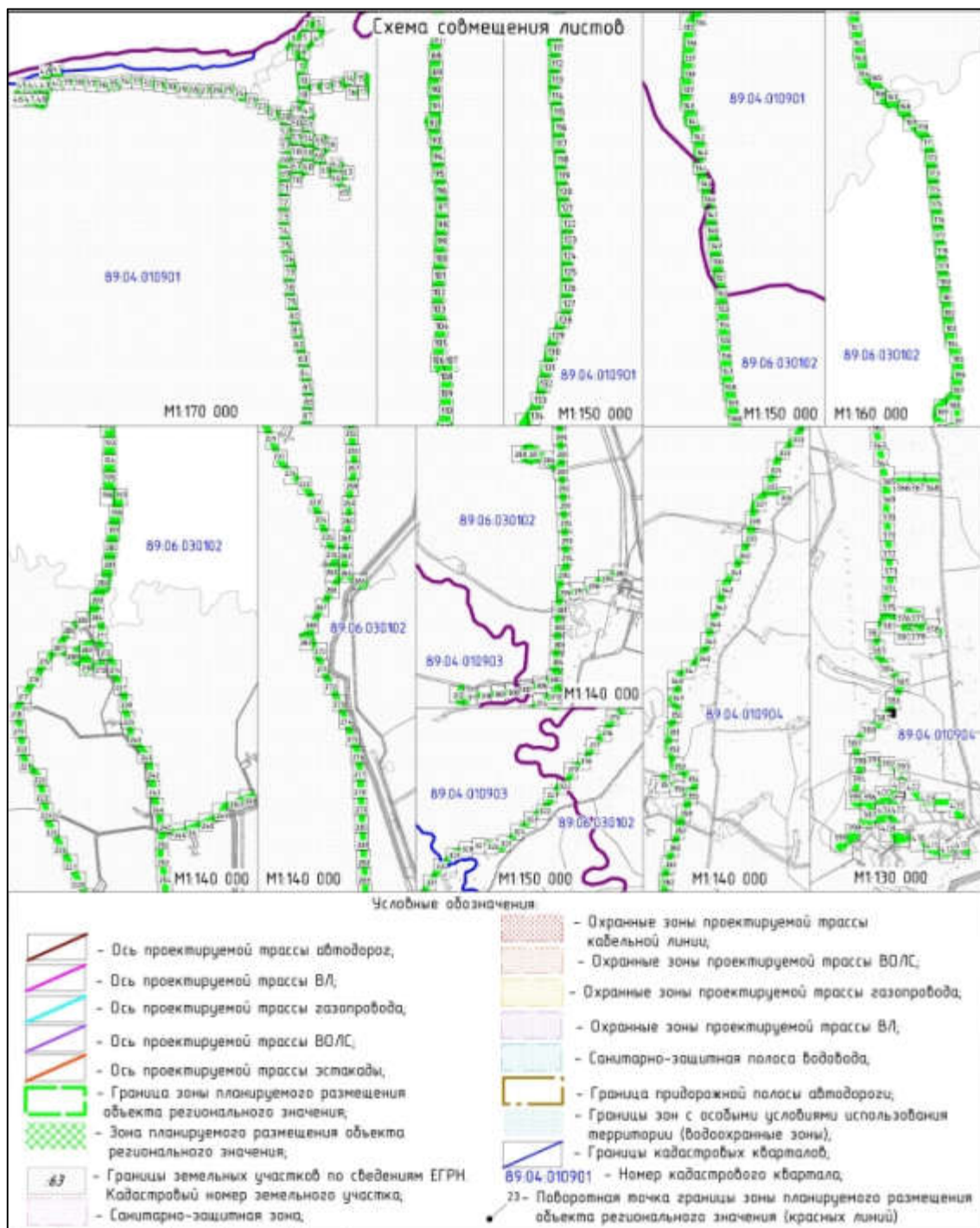
Проект межевания территории для размещения объекта регионального значения «Обустройство газового месторождения Семаковское. Первая очередь» представлен в приложениях №№ 414-826 к настоящей документации.

Приложение № 1

к документации по планировке территории, на которой предусматривается размещение объекта регионального значения «Обустройство газового месторождения Семаковское. Первая очередь»

ПРОЕКТ ПЛАНИРОВКИ ТЕРРИТОРИИ

для размещения объекта регионального значения «Обустройство газового месторождения Семаковское. Первая очередь»

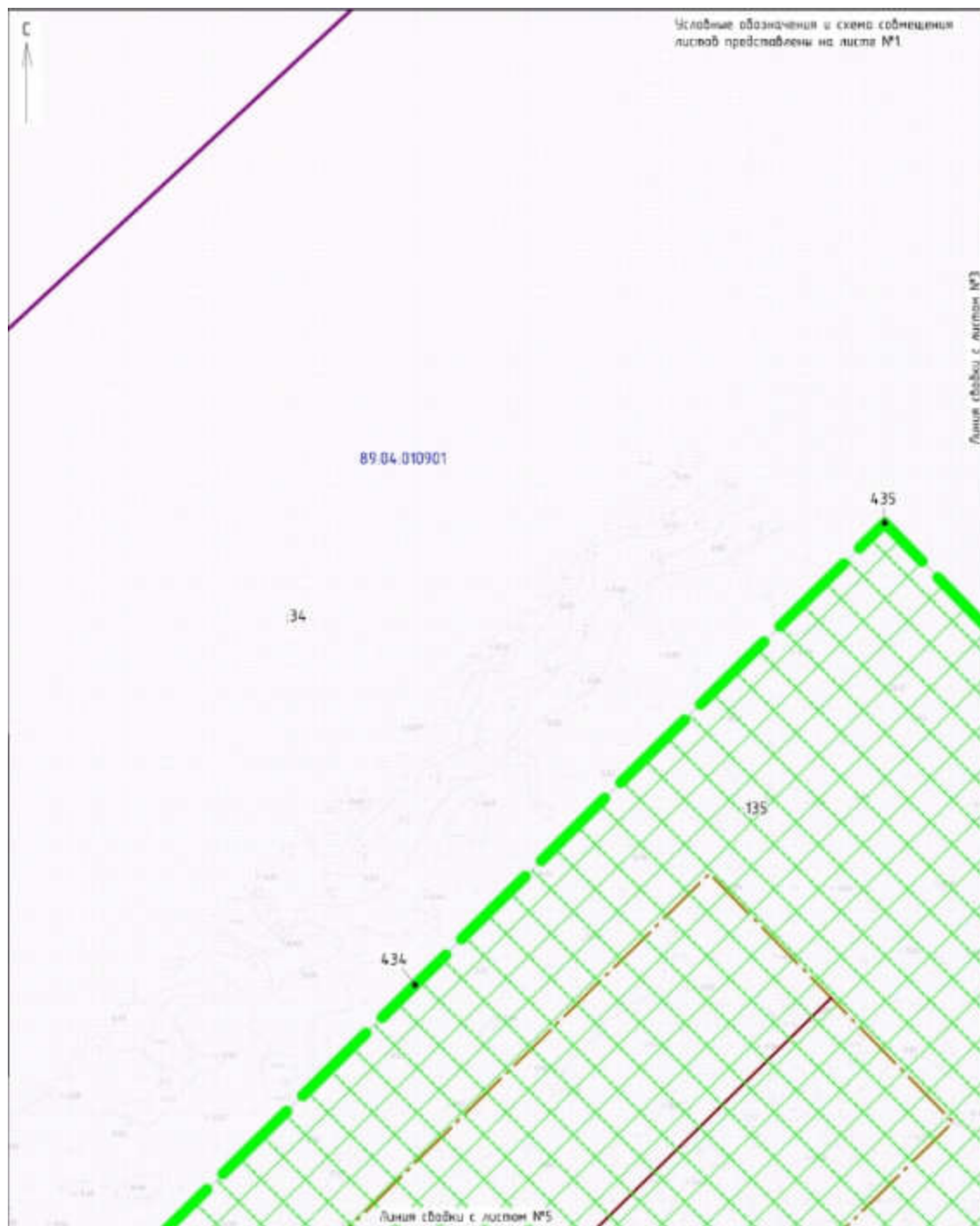


Приложение № 2

к документации по планировке территории, на которой
предусматривается размещение объекта регионального
значения «Обустройство газового месторождения
Семаковское. Первая очередь»

ПРОЕКТ ПЛАНИРОВКИ ТЕРРИТОРИИ

для размещения объекта регионального значения «Обустройство газового месторождения
Семаковское. Первая очередь»

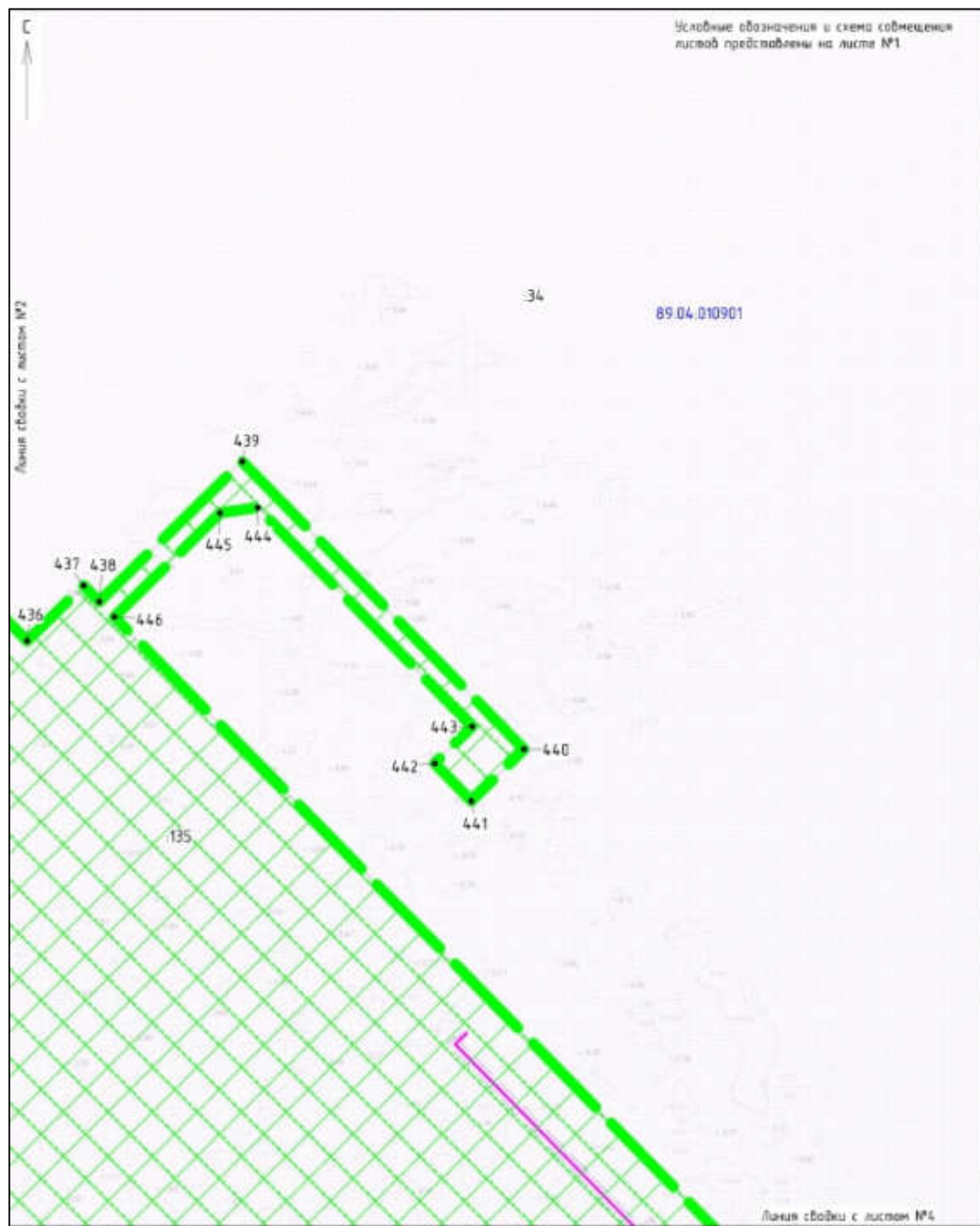


Приложение № 3

к документации по планировке территории, на которой
предусматривается размещение объекта регионального
значения «Обустройство газового месторождения
Семаковское. Первая очередь»

ПРОЕКТ ПЛАНИРОВКИ ТЕРРИТОРИИ

для размещения объекта регионального значения «Обустройство газового месторождения
Семаковское. Первая очередь»

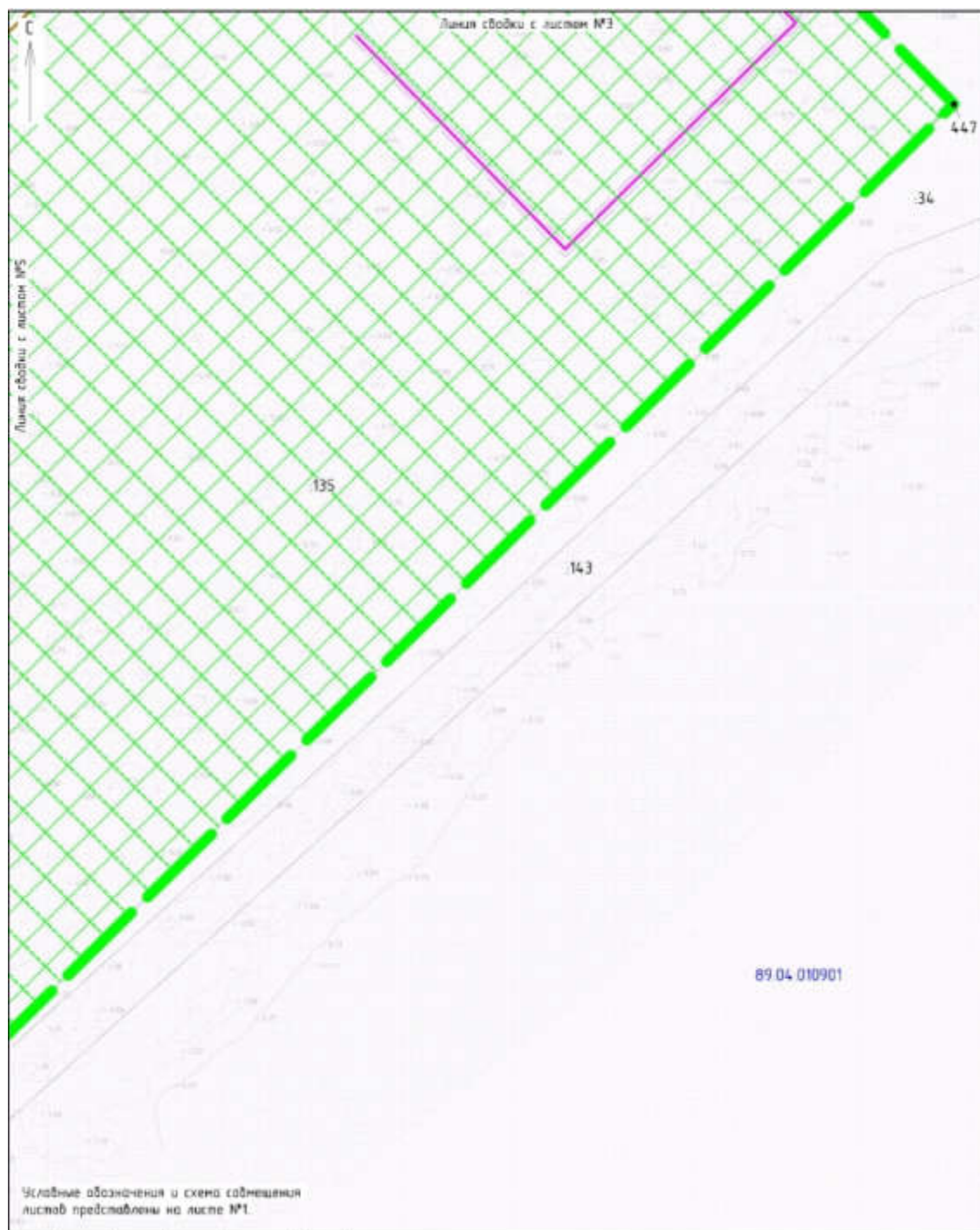


Приложение № 4

к документации по планировке территории, на которой
предусматривается размещение объекта регионального
значения «Обустройство газового месторождения
Семаковское. Первая очередь»

ПРОЕКТ ПЛАНИРОВКИ ТЕРРИТОРИИ

для размещения объекта регионального значения «Обустройство газового месторождения
Семаковское. Первая очередь»

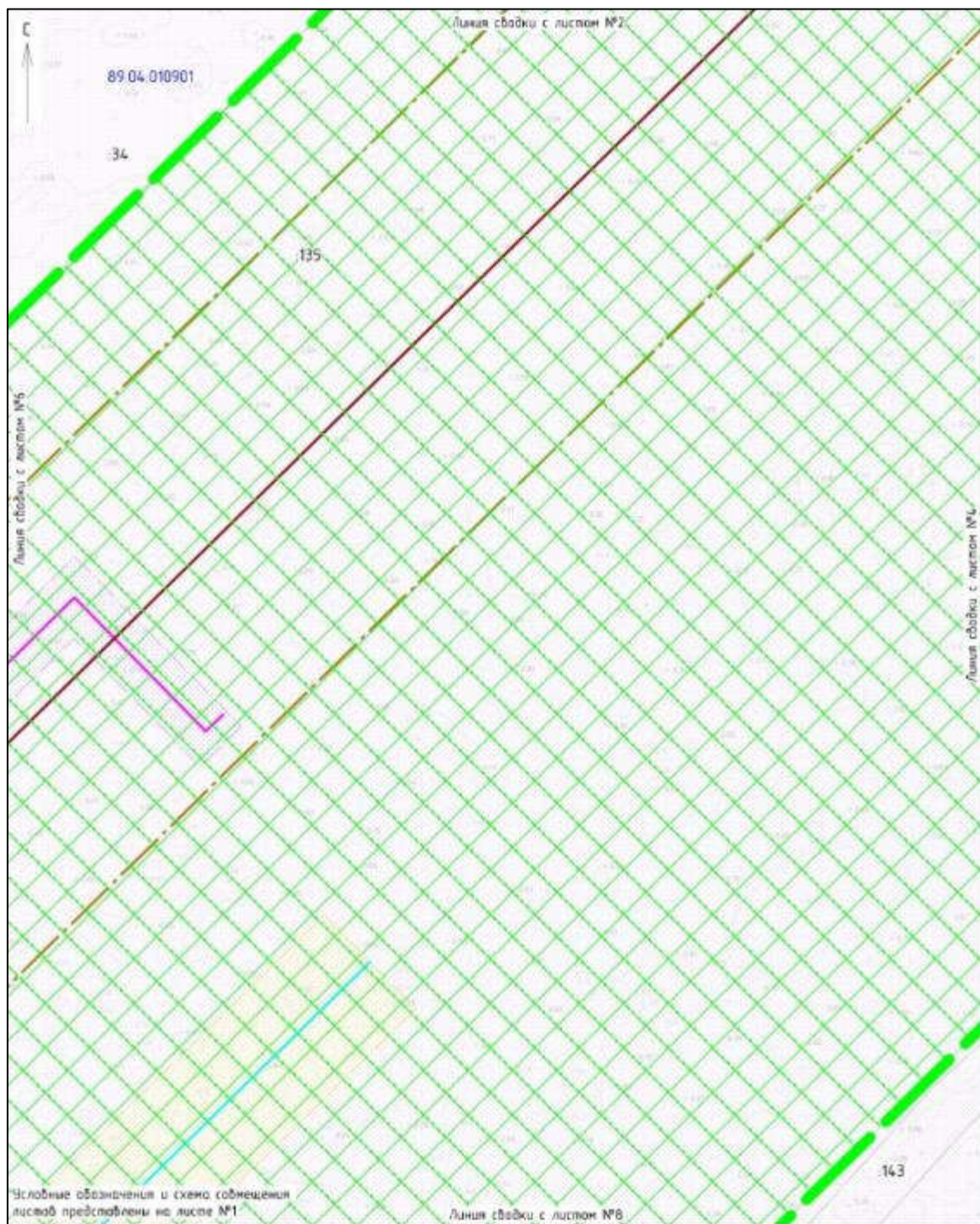


Приложение № 5

к документации по планировке территории, на которой
предусматривается размещение объекта регионального
значения «Обустройство газового месторождения
Семаковское. Первая очередь»

ПРОЕКТ ПЛАНИРОВКИ ТЕРРИТОРИИ

для размещения объекта регионального значения «Обустройство газового месторождения
Семаковское. Первая очередь»

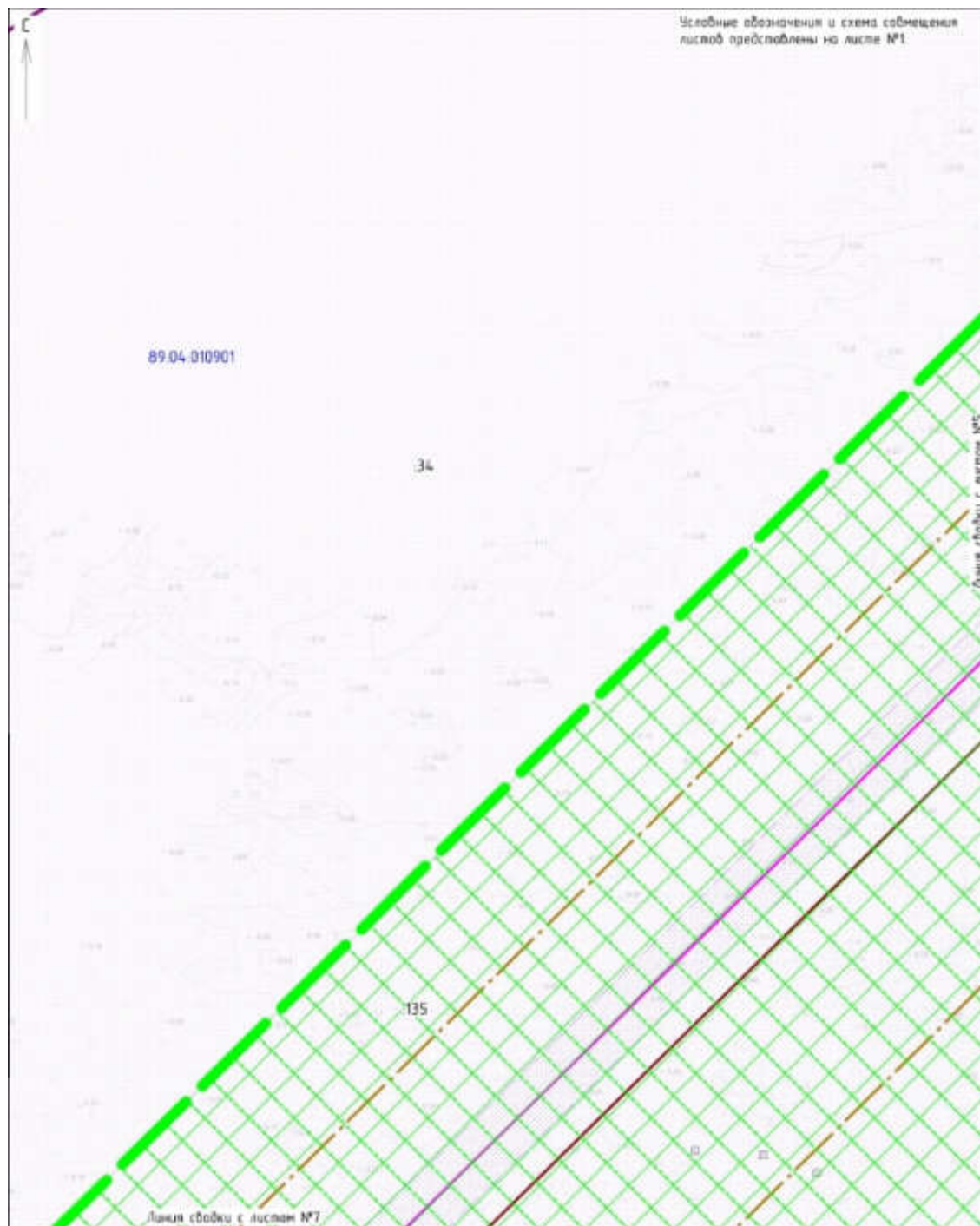


Приложение № 6

к документации по планировке территории, на которой
предусматривается размещение объекта регионального
значения «Обустройство газового месторождения
Семаковское. Первая очередь»

ПРОЕКТ ПЛАНИРОВКИ ТЕРРИТОРИИ

для размещения объекта регионального значения «Обустройство газового месторождения
Семаковское. Первая очередь»

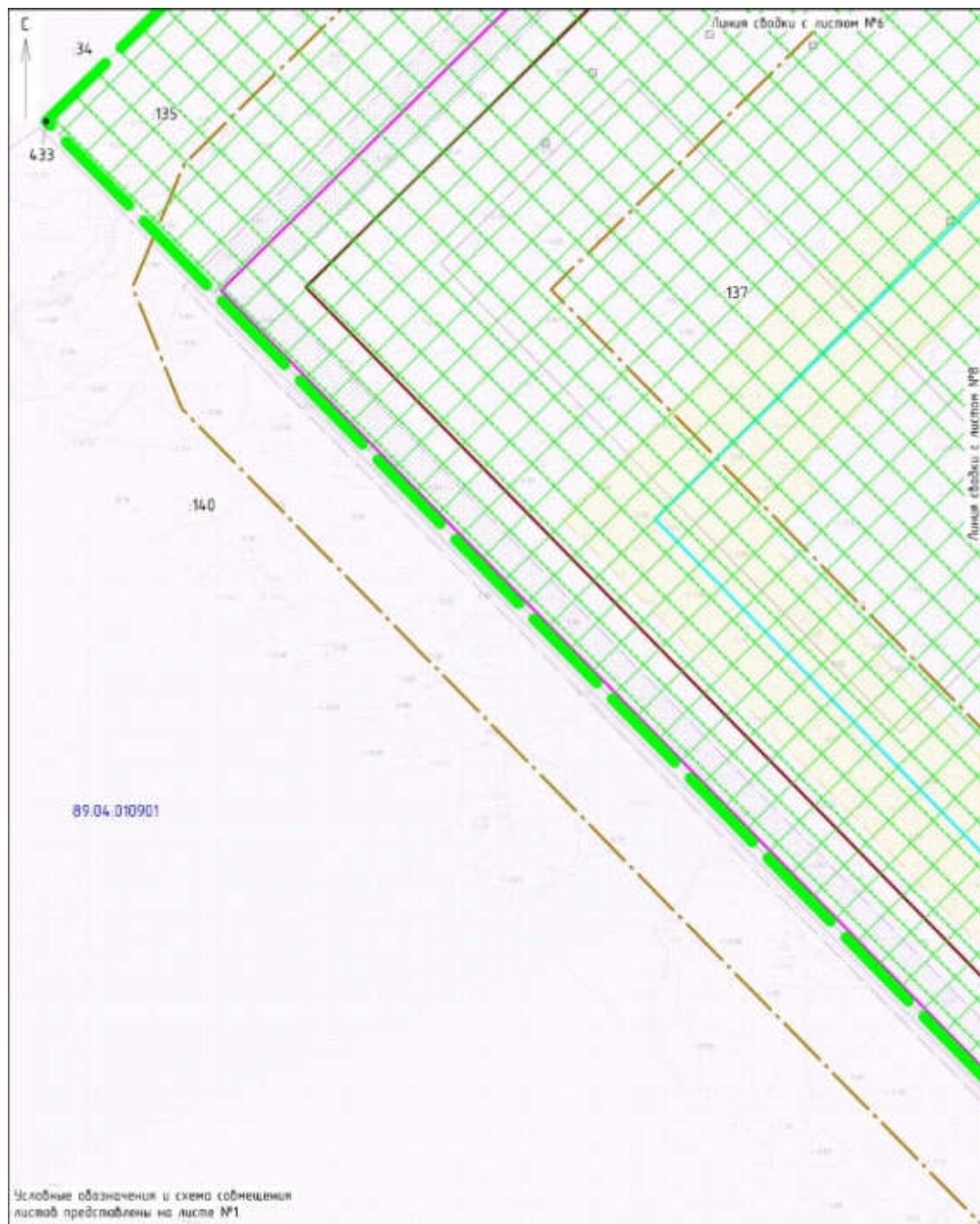


Приложение № 7

к документации по планировке территории, на которой
предусматривается размещение объекта регионального
значения «Обустройство газового месторождения
Семаковское. Первая очередь»

ПРОЕКТ ПЛАНИРОВКИ ТЕРРИТОРИИ

для размещения объекта регионального значения «Обустройство газового месторождения
Семаковское. Первая очередь»



Приложение № 8

к документации по планировке территории, на которой
предусматривается размещение объекта регионального
значения «Обустройство газового месторождения
Семаковское. Первая очередь»

ПРОЕКТ ПЛАНИРОВКИ ТЕРРИТОРИИ

для размещения объекта регионального значения «Обустройство газового месторождения
Семаковское. Первая очередь»



Приложение № 9

к документации по планировке территории, на которой предусматривается размещение объекта регионального значения «Обустройство газового месторождения Семаковское. Первая очередь»

ПРОЕКТ ПЛАНИРОВКИ ТЕРРИТОРИИ

для размещения объекта регионального значения «Обустройство газового месторождения Семаковское. Первая очередь»



Приложение № 10

к документации по планировке территории, на которой предусматривается размещение объекта регионального значения «Обустройство газового месторождения Семаковское. Первая очередь»

ПРОЕКТ ПЛАНИРОВКИ ТЕРРИТОРИИ

для размещения объекта регионального значения «Обустройство газового месторождения Семаковское. Первая очередь»

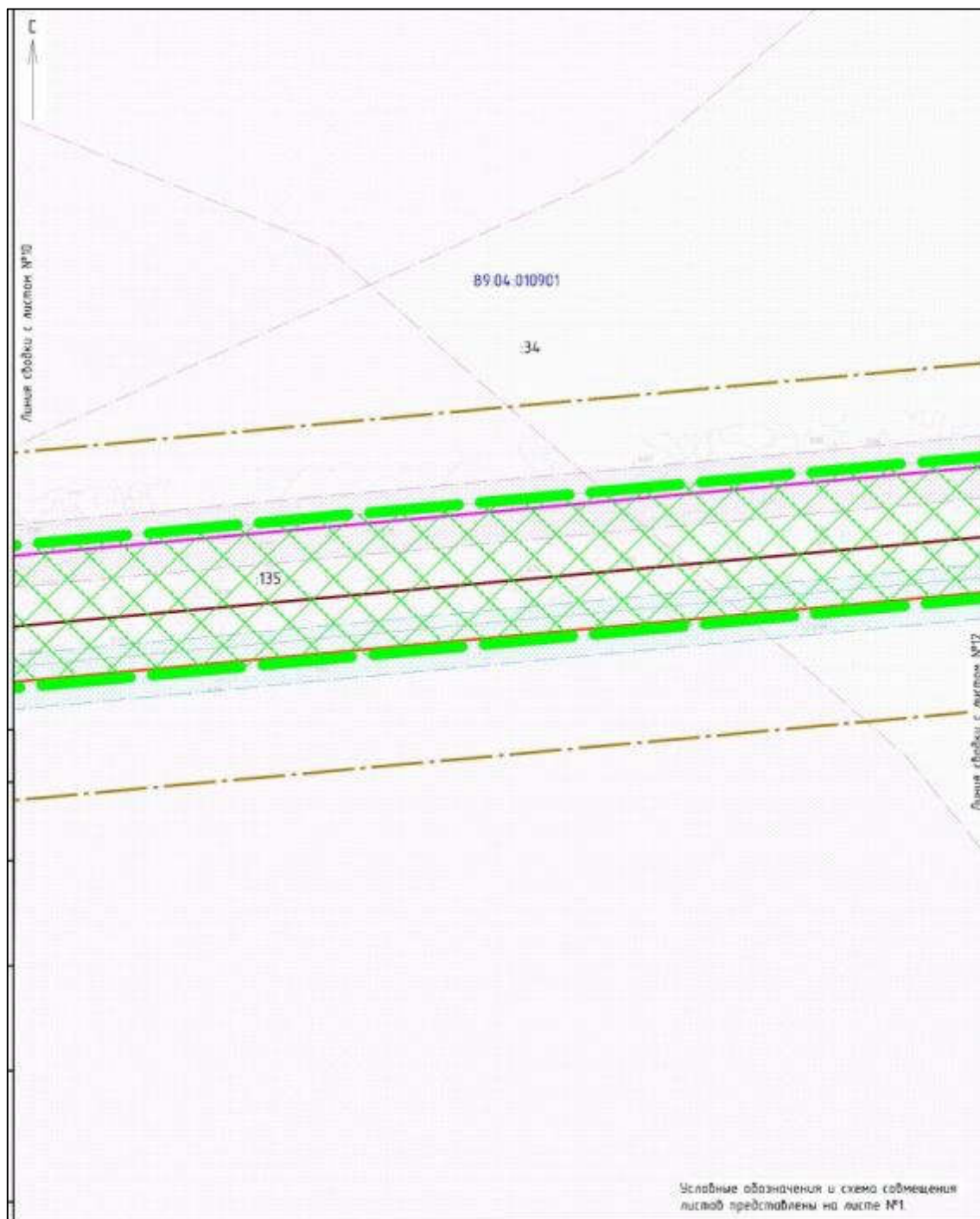


Приложение № 11

к документации по планировке территории, на которой
предусматривается размещение объекта регионального
значения «Обустройство газового месторождения
Семаковское. Первая очередь»

ПРОЕКТ ПЛАНИРОВКИ ТЕРРИТОРИИ

для размещения объекта регионального значения «Обустройство газового месторождения
Семаковское. Первая очередь»

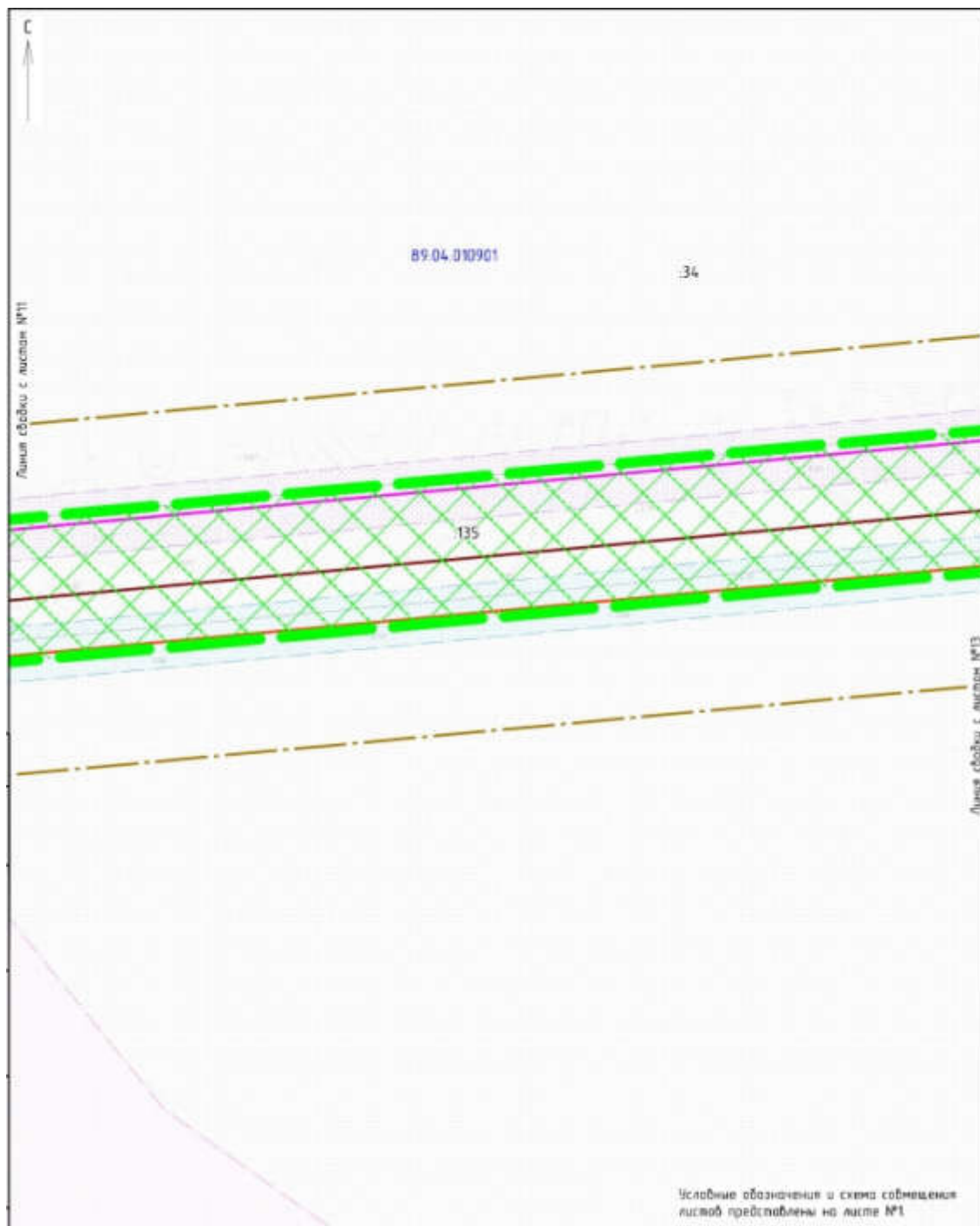


Приложение № 12

к документации по планировке территории, на которой
предусматривается размещение объекта регионального
значения «Обустройство газового месторождения
Семаковское. Первая очередь»

ПРОЕКТ ПЛАНИРОВКИ ТЕРРИТОРИИ

для размещения объекта регионального значения «Обустройство газового месторождения
Семаковское. Первая очередь»

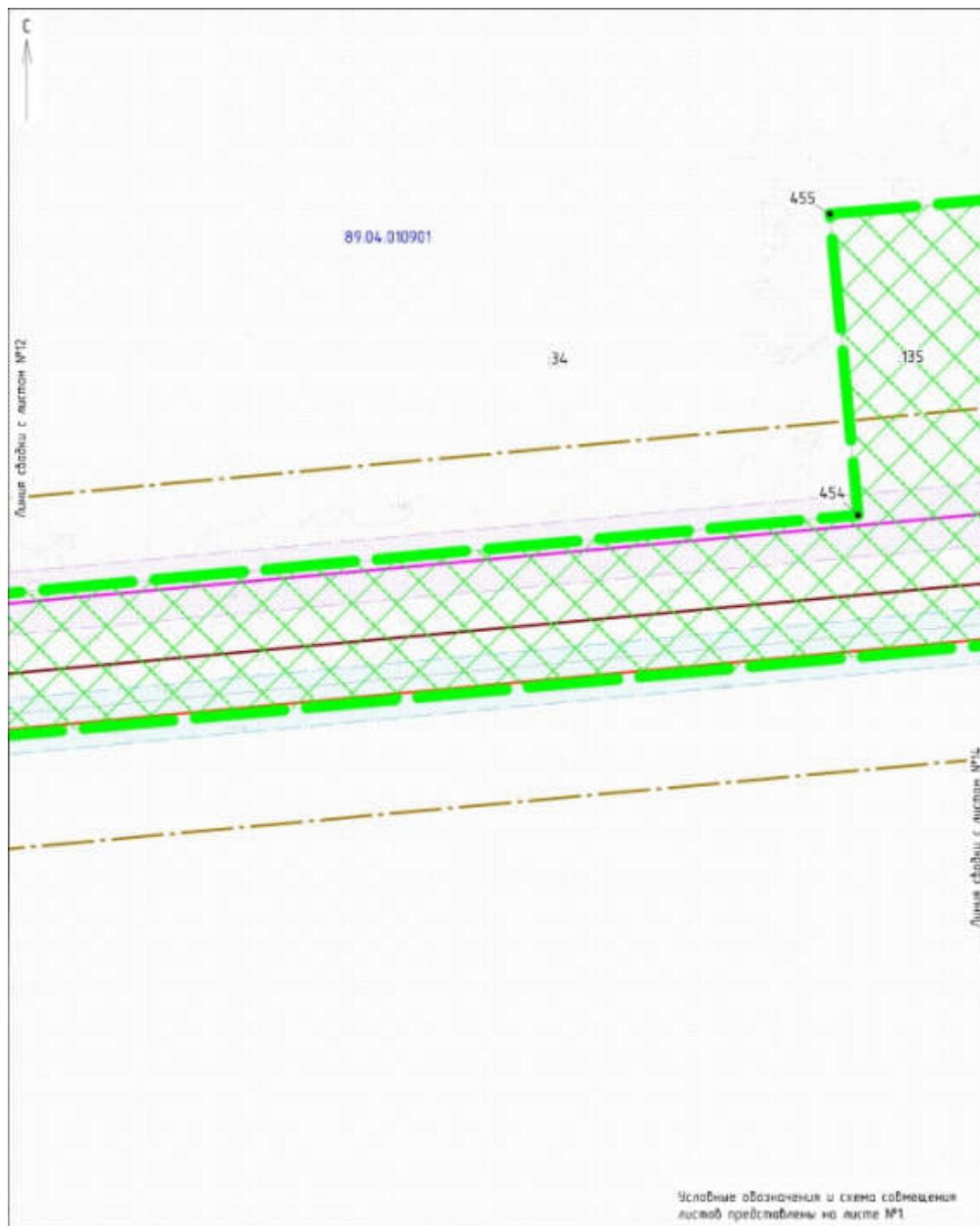


Приложение № 13

к документации по планировке территории, на которой
предусматривается размещение объекта регионального
значения «Обустройство газового месторождения
Семаковское. Первая очередь»

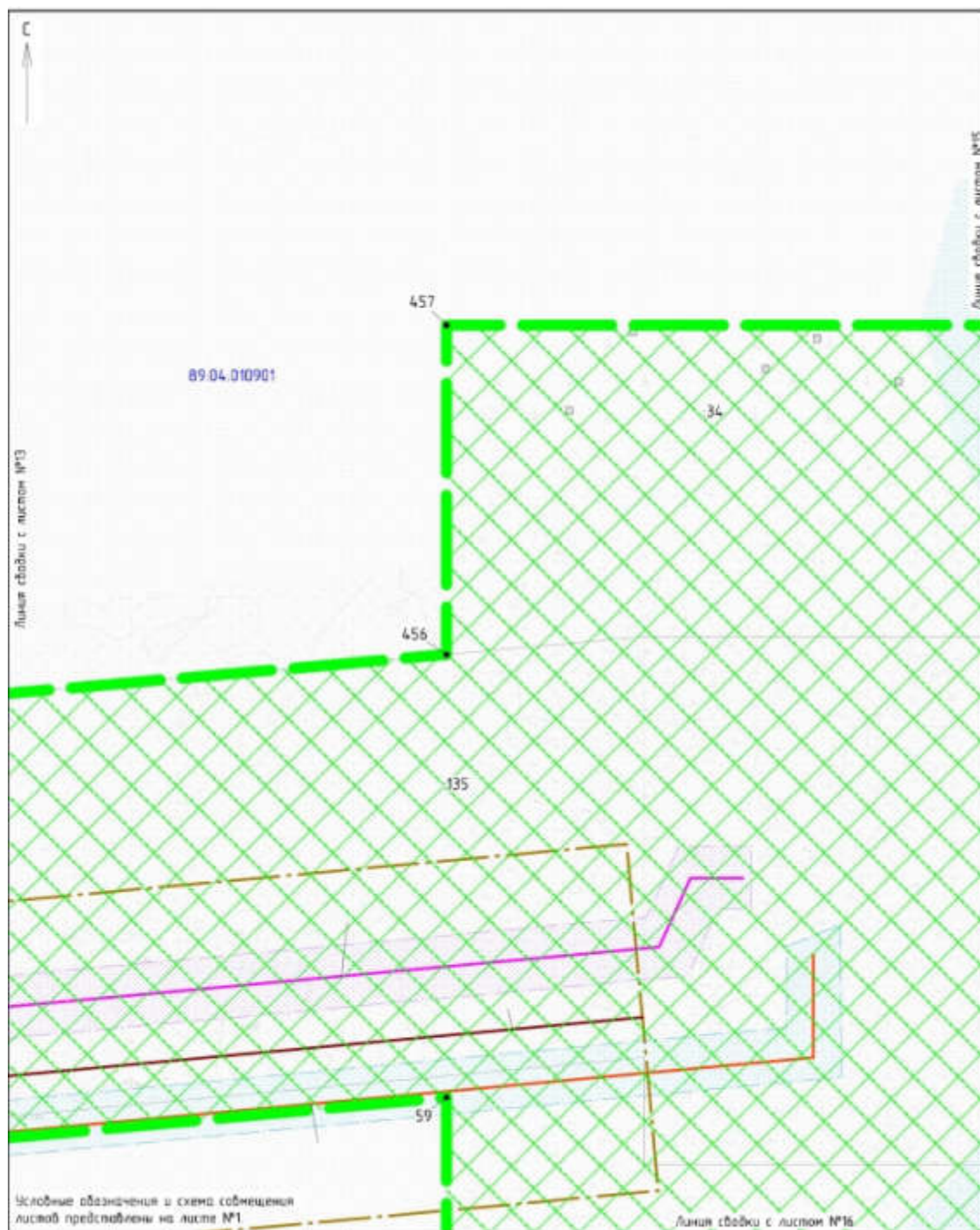
ПРОЕКТ ПЛАНИРОВКИ ТЕРРИТОРИИ

для размещения объекта регионального значения «Обустройство газового месторождения
Семаковское. Первая очередь»



к документации по планировке территории, на которой предусматривается размещение объекта регионального значения «Обустройство газового месторождения Семаковское. Первая очередь»

для размещения объекта регионального значения «Обустройство газового месторождения
Семаковское. Первая очередь»

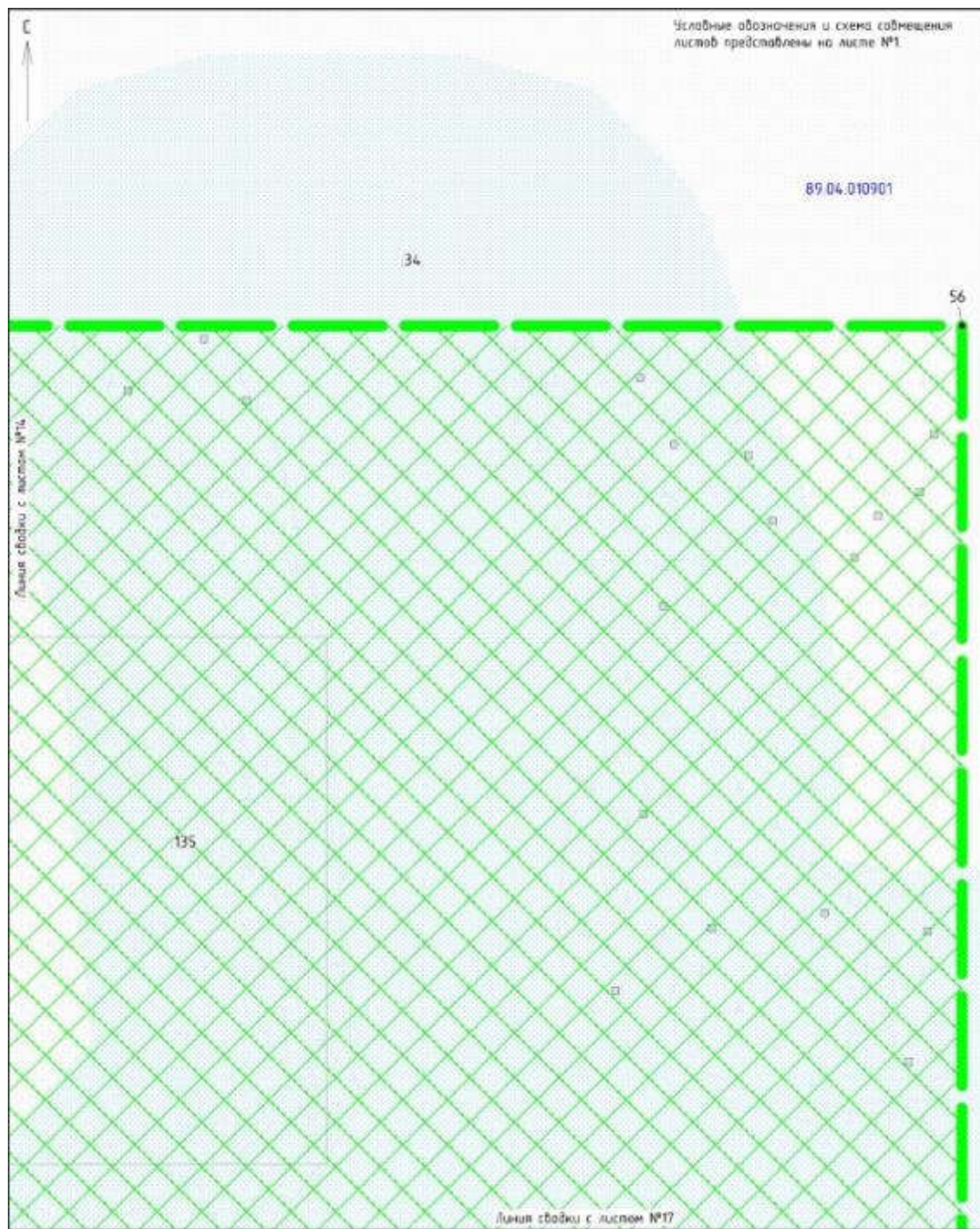


Приложение № 15

к документации по планировке территории, на которой
предусматривается размещение объекта регионального
значения «Обустройство газового месторождения
Семаковское. Первая очередь»

ПРОЕКТ ПЛАНИРОВКИ ТЕРРИТОРИИ

для размещения объекта регионального значения «Обустройство газового месторождения
Семаковское. Первая очередь»

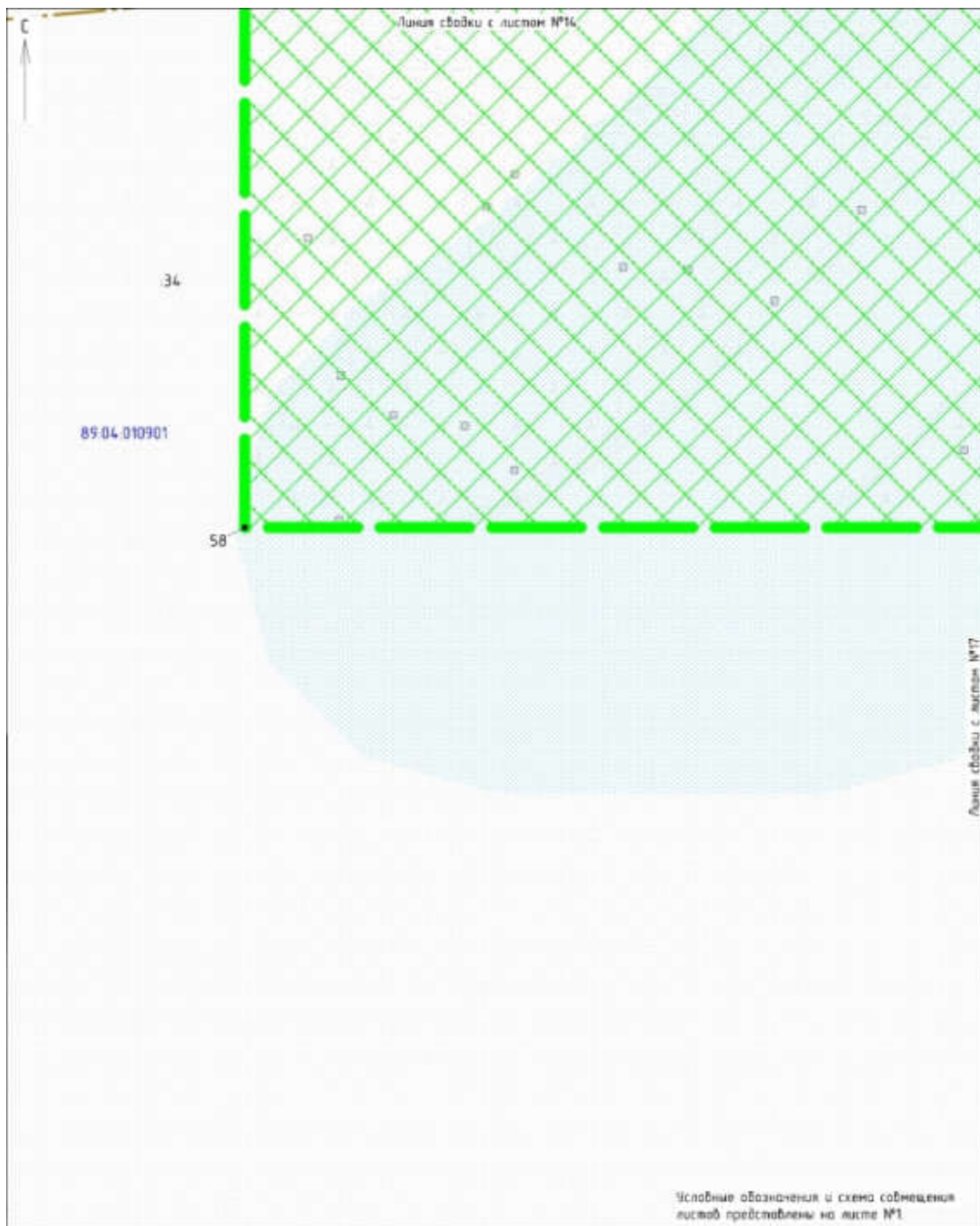


Приложение № 16

к документации по планировке территории, на которой
предусматривается размещение объекта регионального
значения «Обустройство газового месторождения
Семаковское. Первая очередь»

ПРОЕКТ ПЛАНИРОВКИ ТЕРРИТОРИИ

для размещения объекта регионального значения «Обустройство газового месторождения
Семаковское. Первая очередь»

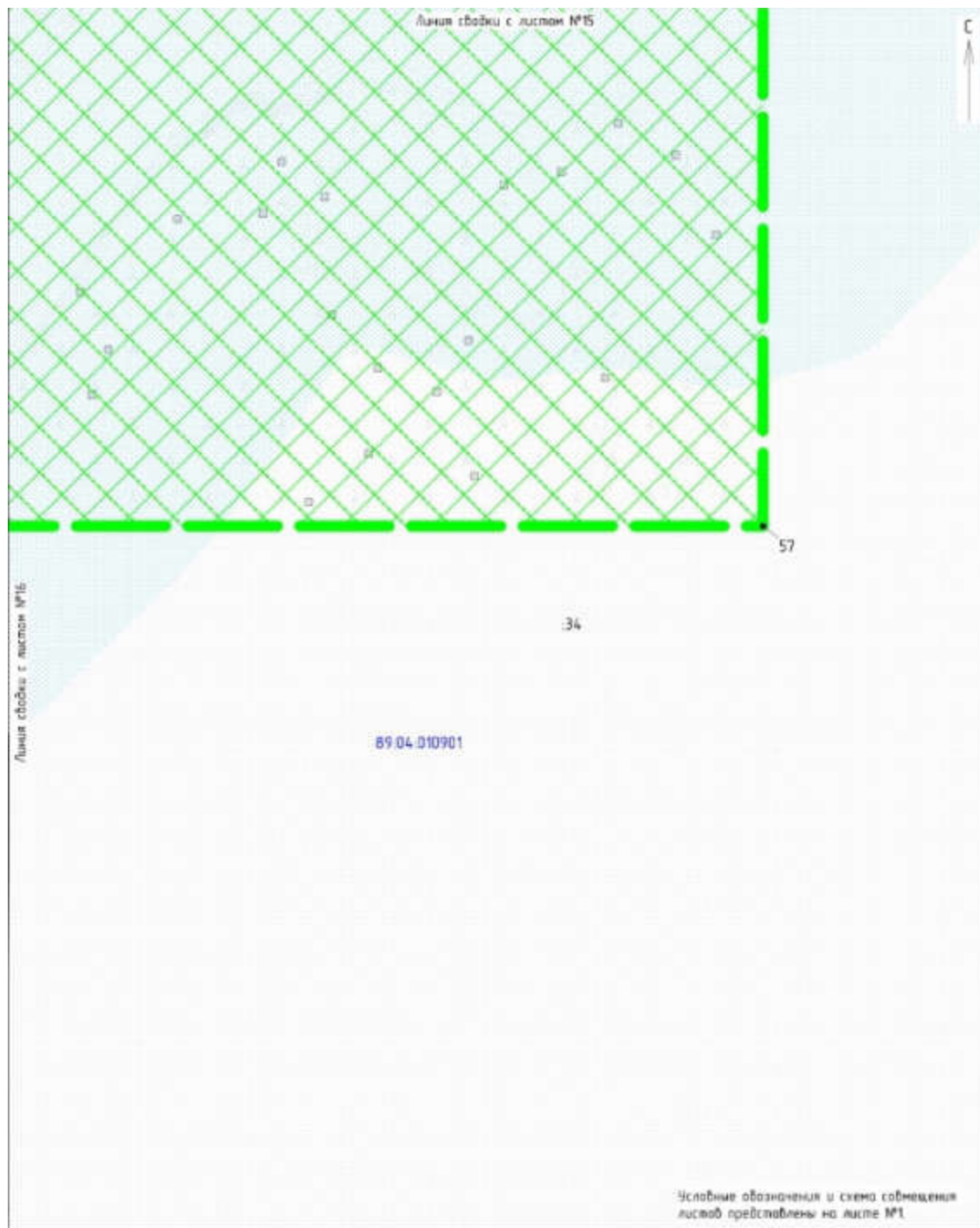


Приложение № 17

к документации по планировке территории, на которой
предусматривается размещение объекта регионального
значения «Обустройство газового месторождения
Семаковское. Первая очередь»

ПРОЕКТ ПЛАНИРОВКИ ТЕРРИТОРИИ

для размещения объекта регионального значения «Обустройство газового месторождения
Семаковское. Первая очередь»

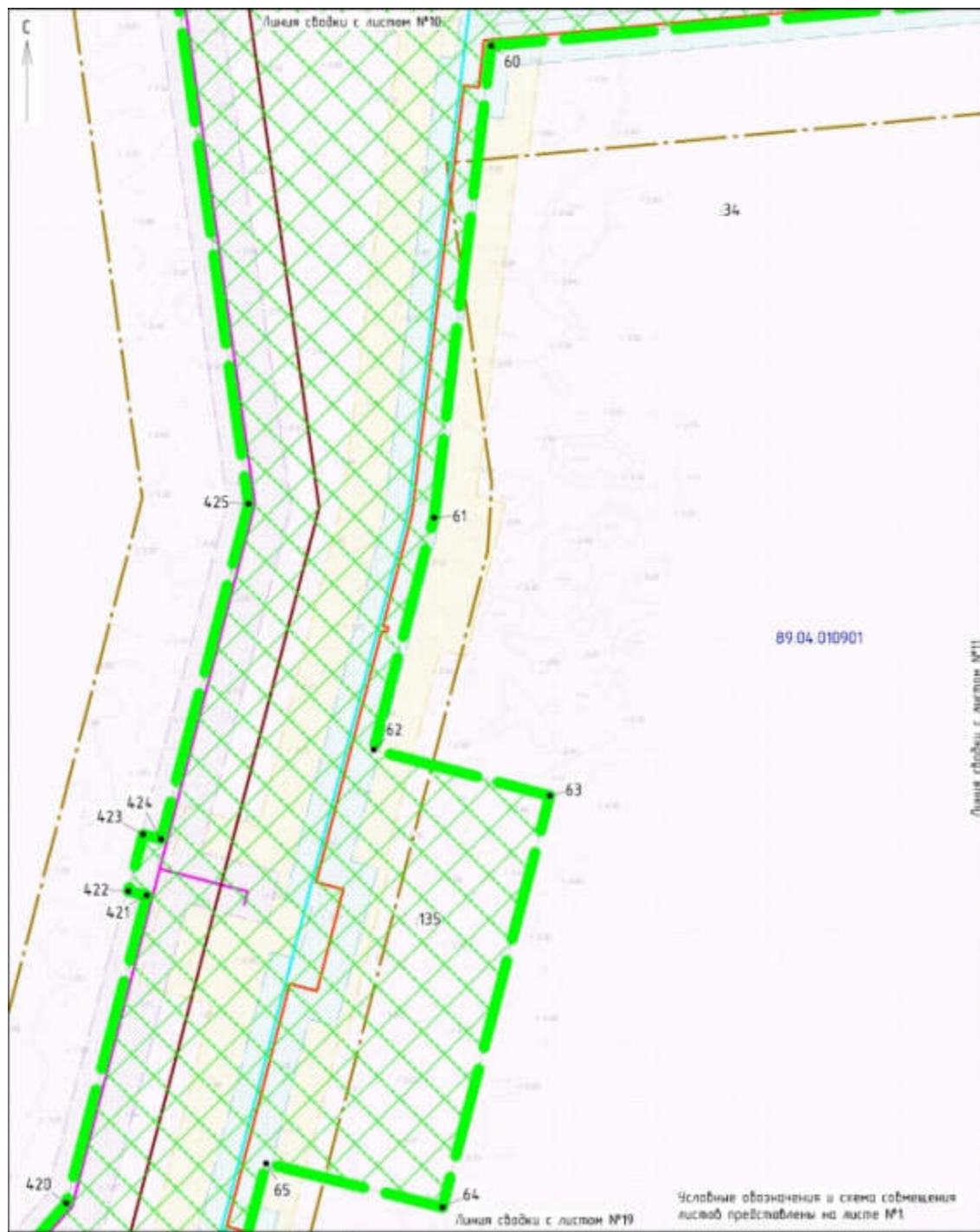


Приложение № 18

к документации по планировке территории, на которой
предусматривается размещение объекта регионального
значения «Обустройство газового месторождения
Семаковское. Первая очередь»

ПРОЕКТ ПЛАНИРОВКИ ТЕРРИТОРИИ

для размещения объекта регионального значения «Обустройство газового месторождения
Семаковское. Первая очередь»

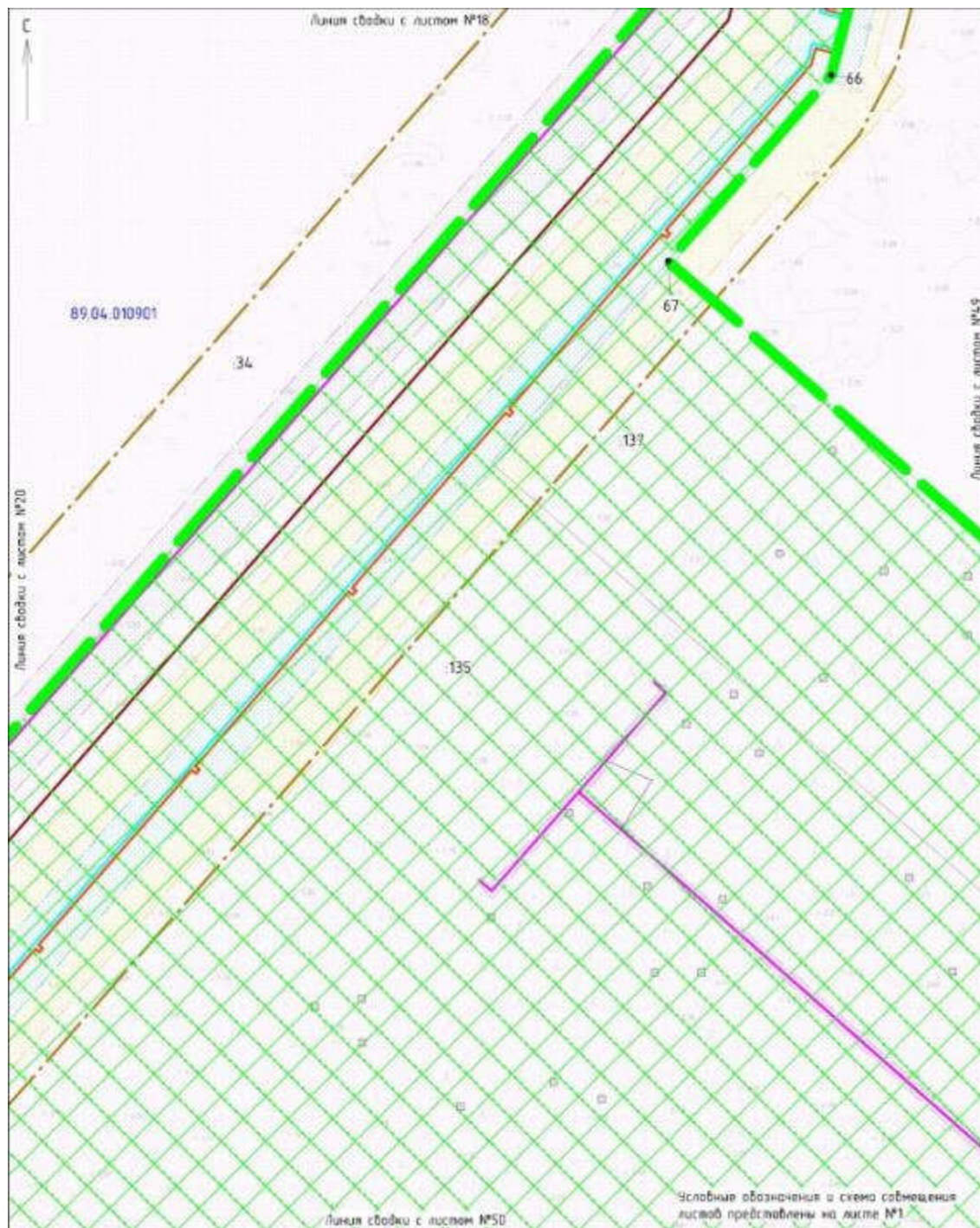


Приложение № 19

к документации по планировке территории, на которой
предусматривается размещение объекта регионального
значения «Обустройство газового месторождения
Семаковское. Первая очередь»

ПРОЕКТ ПЛАНИРОВКИ ТЕРРИТОРИИ

для размещения объекта регионального значения «Обустройство газового месторождения
Семаковское. Первая очередь»

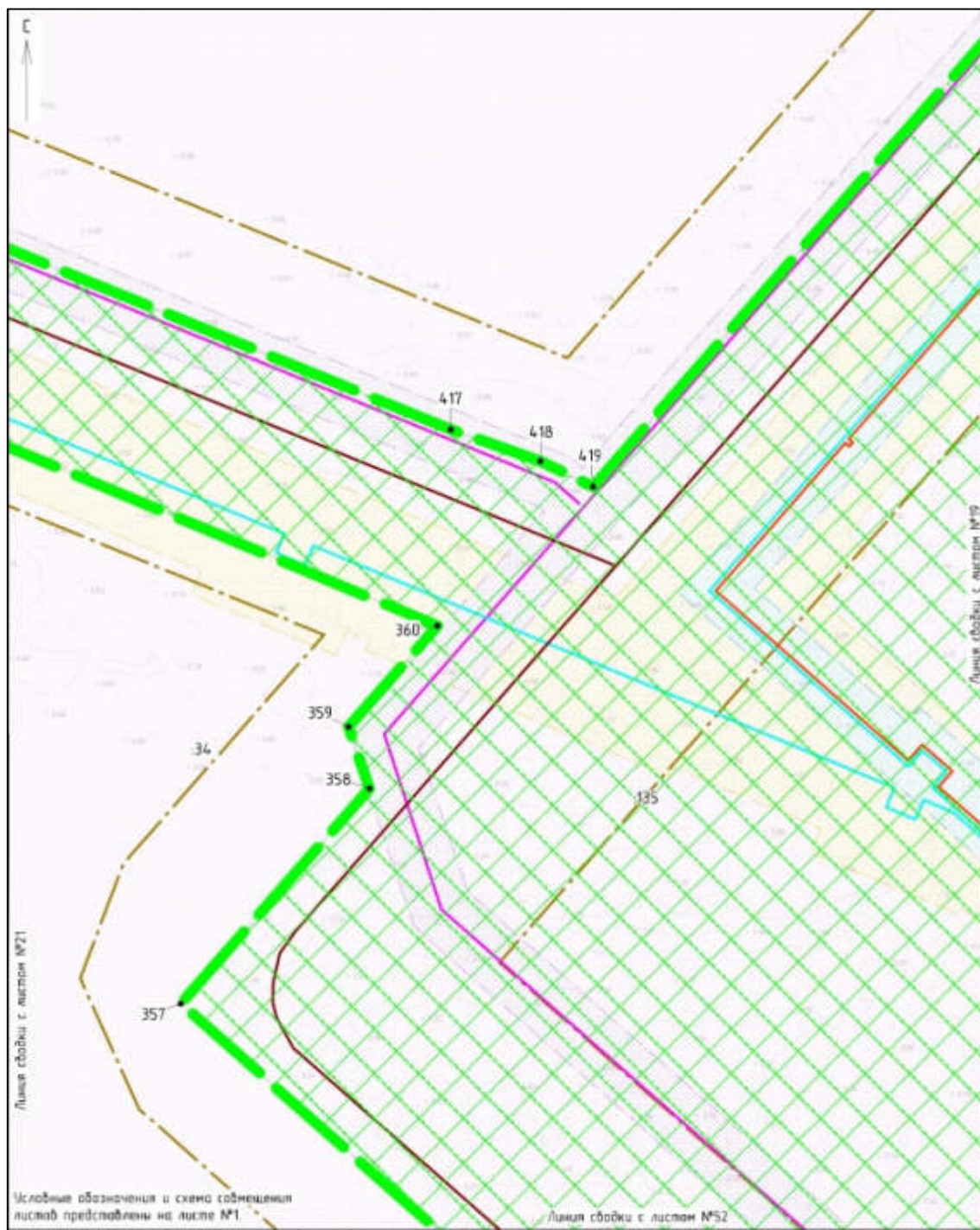


Приложение № 20

к документации по планировке территории, на которой
предусматривается размещение объекта регионального
значения «Обустройство газового месторождения
Семаковское. Первая очередь»

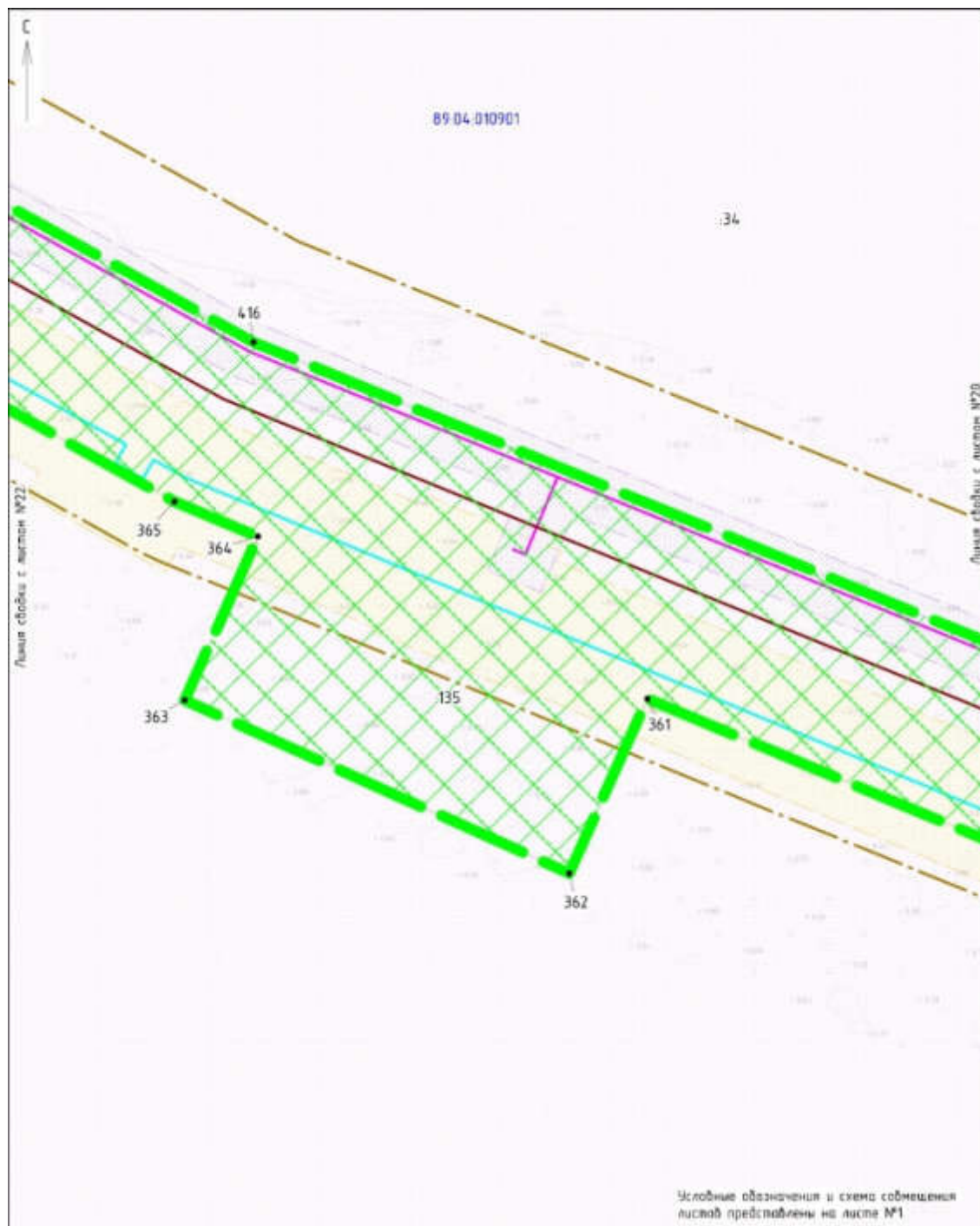
ПРОЕКТ ПЛАНИРОВКИ ТЕРРИТОРИИ

для размещения объекта регионального значения «Обустройство газового месторождения
Семаковское. Первая очередь»



к документации по планировке территории, на которой предусматривается размещение объекта регионального значения «Обустройство газового месторождения Семаковское. Первая очередь»

для размещения объекта регионального значения «Обустройство газового месторождения
Семаковское. Первая очередь»

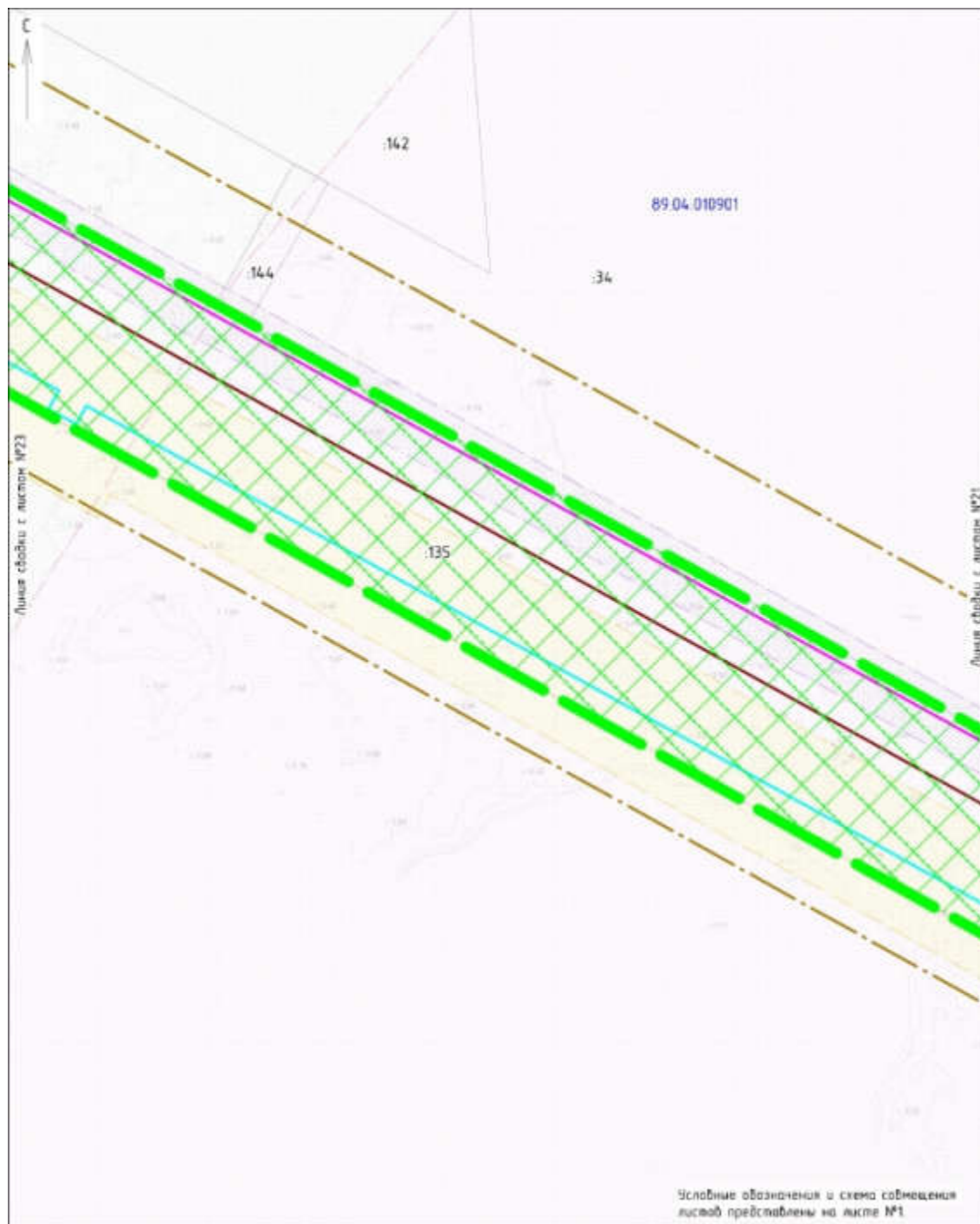


Приложение № 22

к документации по планировке территории, на которой
предусматривается размещение объекта регионального
значения «Обустройство газового месторождения
Семаковское. Первая очередь»

ПРОЕКТ ПЛАНИРОВКИ ТЕРРИТОРИИ

для размещения объекта регионального значения «Обустройство газового месторождения
Семаковское. Первая очередь»




Приложение № 23

к документации по планировке территории, на которой
предусматривается размещение объекта регионального
значения «Обустройство газового месторождения
Семаковское. Первая очередь»

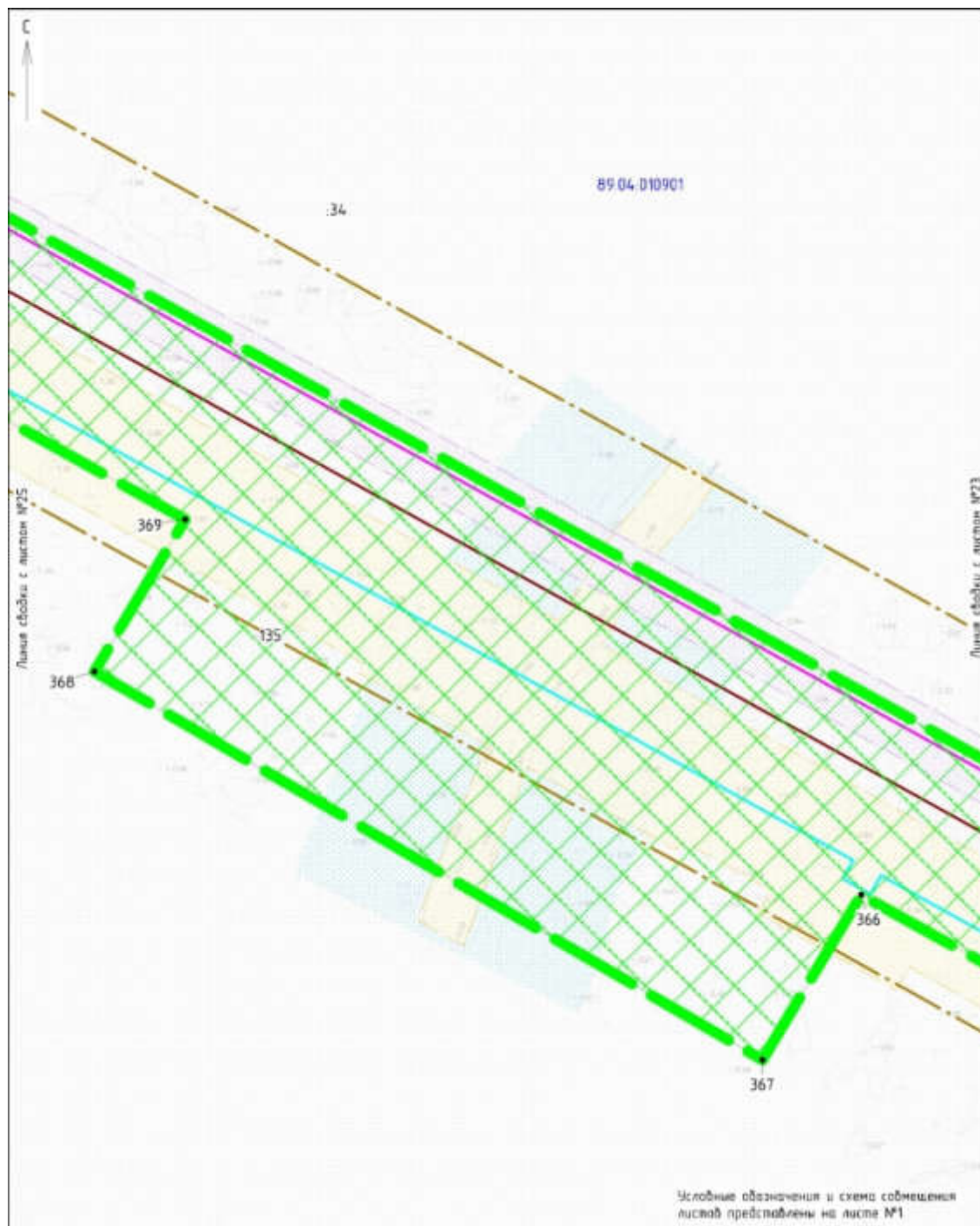
ПРОЕКТ ПЛАНИРОВКИ ТЕРРИТОРИИ

для размещения объекта регионального значения «Обустройство газового месторождения
Семаковское. Первая очередь»



к документации по планировке территории, на которой предусматривается размещение объекта регионального значения «Обустройство газового месторождения Семаковское. Первая очередь»

для размещения объекта регионального значения «Обустройство газового месторождения
Семаковское. Первая очередь»

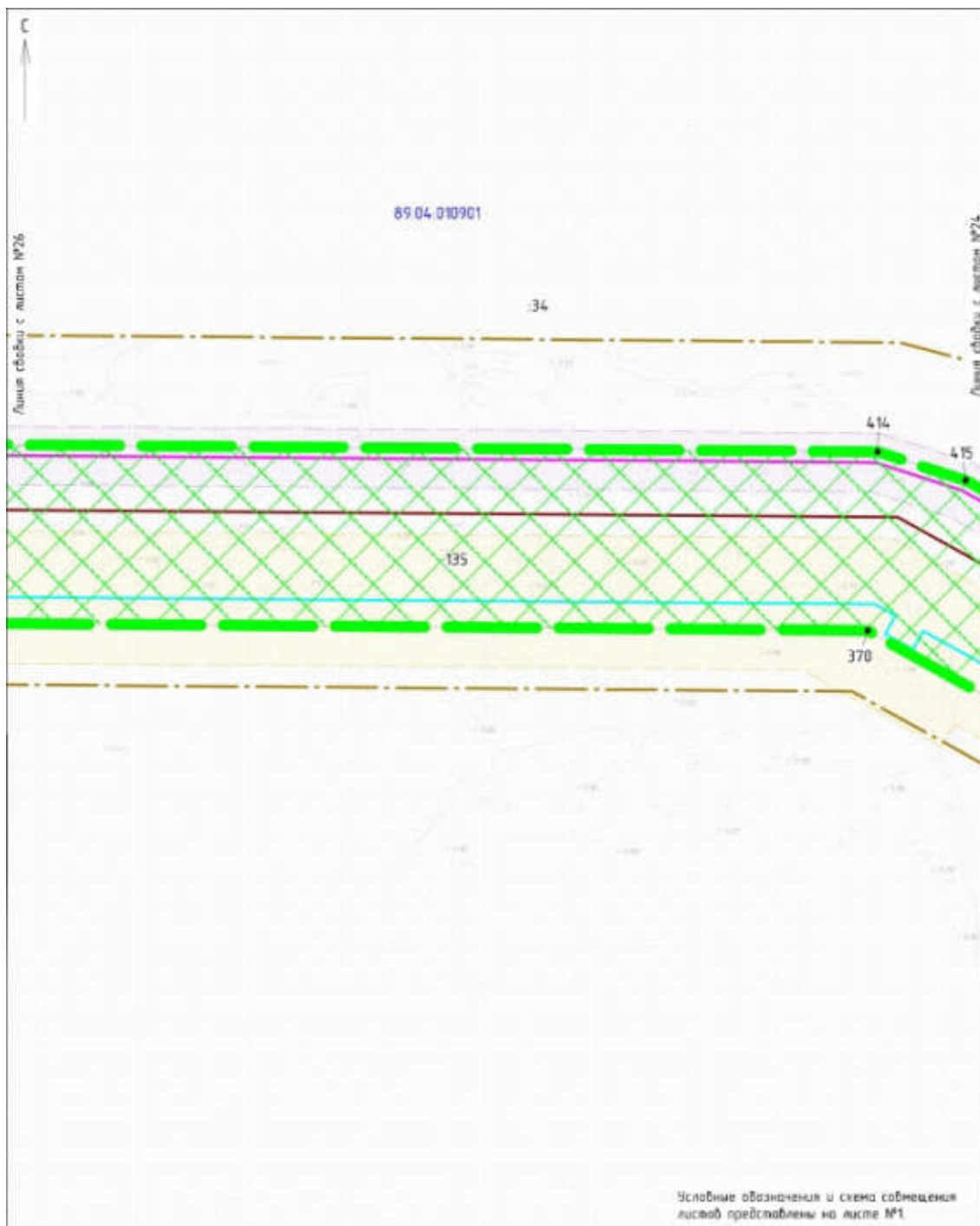


Приложение № 25

к документации по планировке территории, на которой
предусматривается размещение объекта регионального
значения «Обустройство газового месторождения
Семаковское. Первая очередь»

ПРОЕКТ ПЛАНИРОВКИ ТЕРРИТОРИИ

для размещения объекта регионального значения «Обустройство газового месторождения
Семаковское. Первая очередь»




Приложение № 26

к документации по планировке территории, на которой
предусматривается размещение объекта регионального
значения «Обустройство газового месторождения
Семаковское. Первая очередь»

ПРОЕКТ ПЛАНИРОВКИ ТЕРРИТОРИИ

для размещения объекта регионального значения «Обустройство газового месторождения
Семаковское. Первая очередь»




Приложение № 27

к документации по планировке территории, на которой
предусматривается размещение объекта регионального
значения «Обустройство газового месторождения
Семаковское. Первая очередь»

ПРОЕКТ ПЛАНИРОВКИ ТЕРРИТОРИИ

для размещения объекта регионального значения «Обустройство газового месторождения
Семаковское. Первая очередь»

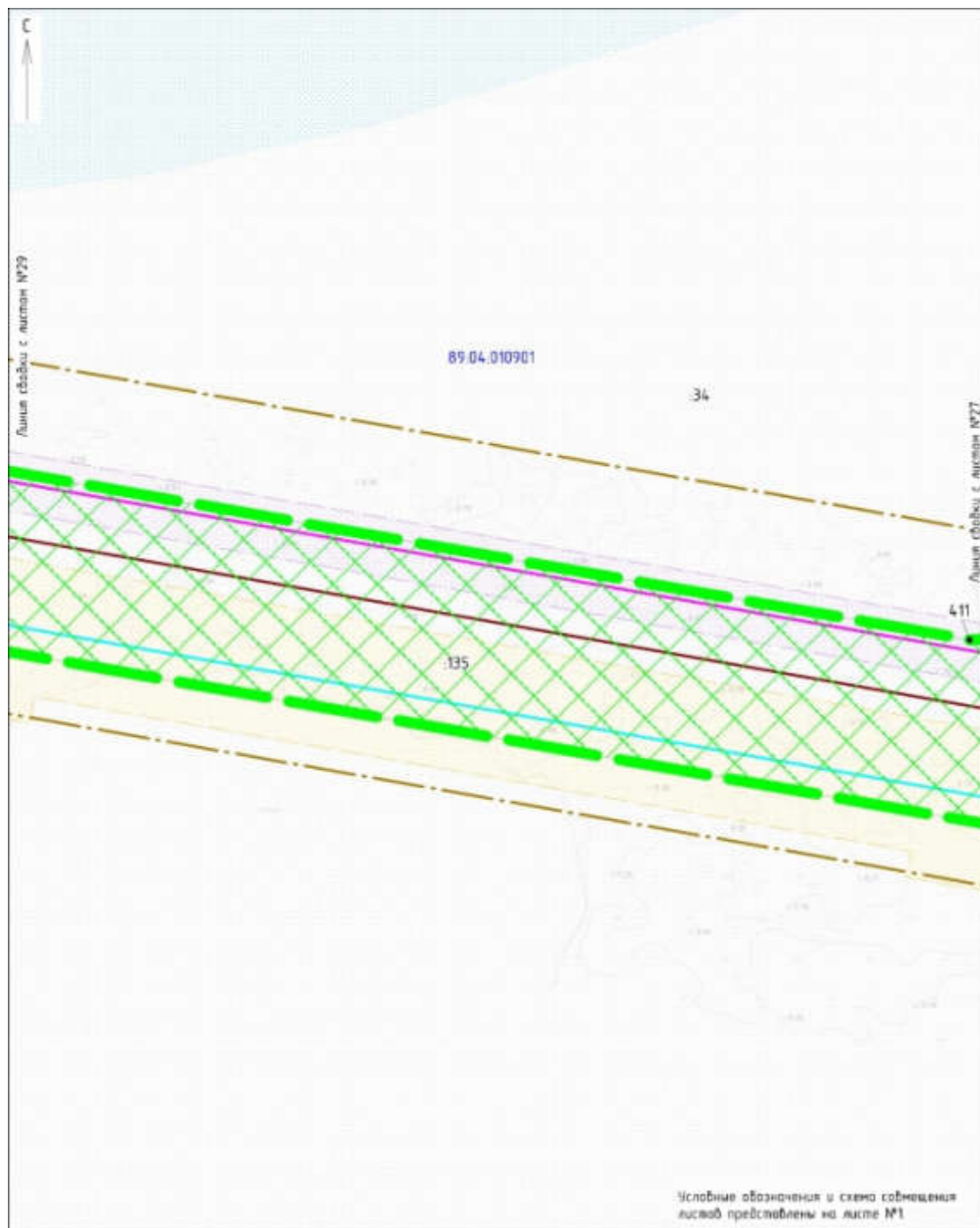


Приложение № 28

к документации по планировке территории, на которой
предусматривается размещение объекта регионального
значения «Обустройство газового месторождения
Семаковское. Первая очередь»

ПРОЕКТ ПЛАНИРОВКИ ТЕРРИТОРИИ

для размещения объекта регионального значения «Обустройство газового месторождения
Семаковское. Первая очередь»

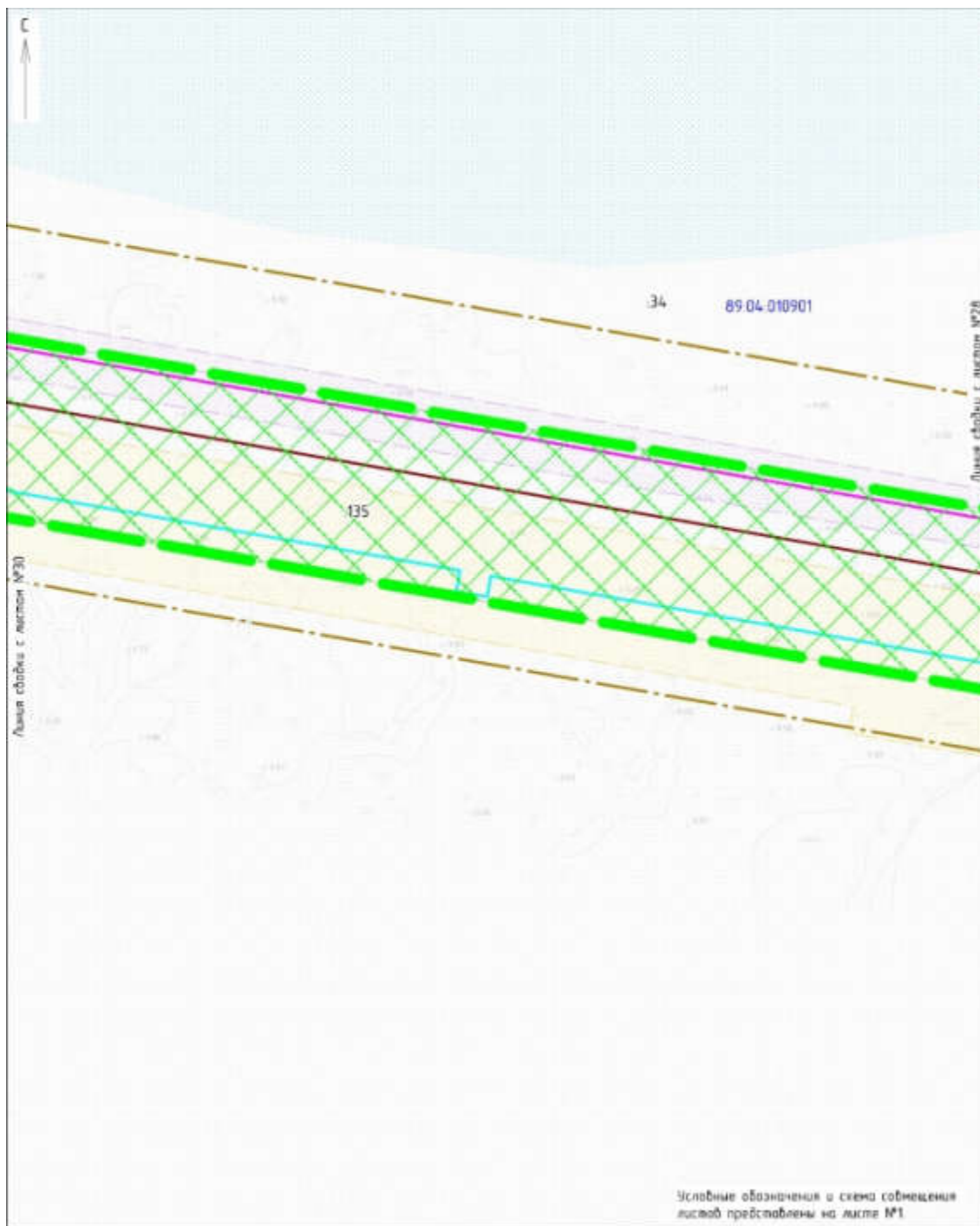


Приложение № 29

к документации по планировке территории, на которой
предусматривается размещение объекта регионального
значения «Обустройство газового месторождения
Семаковское. Первая очередь»

ПРОЕКТ ПЛАНИРОВКИ ТЕРРИТОРИИ

для размещения объекта регионального значения «Обустройство газового месторождения
Семаковское. Первая очередь»

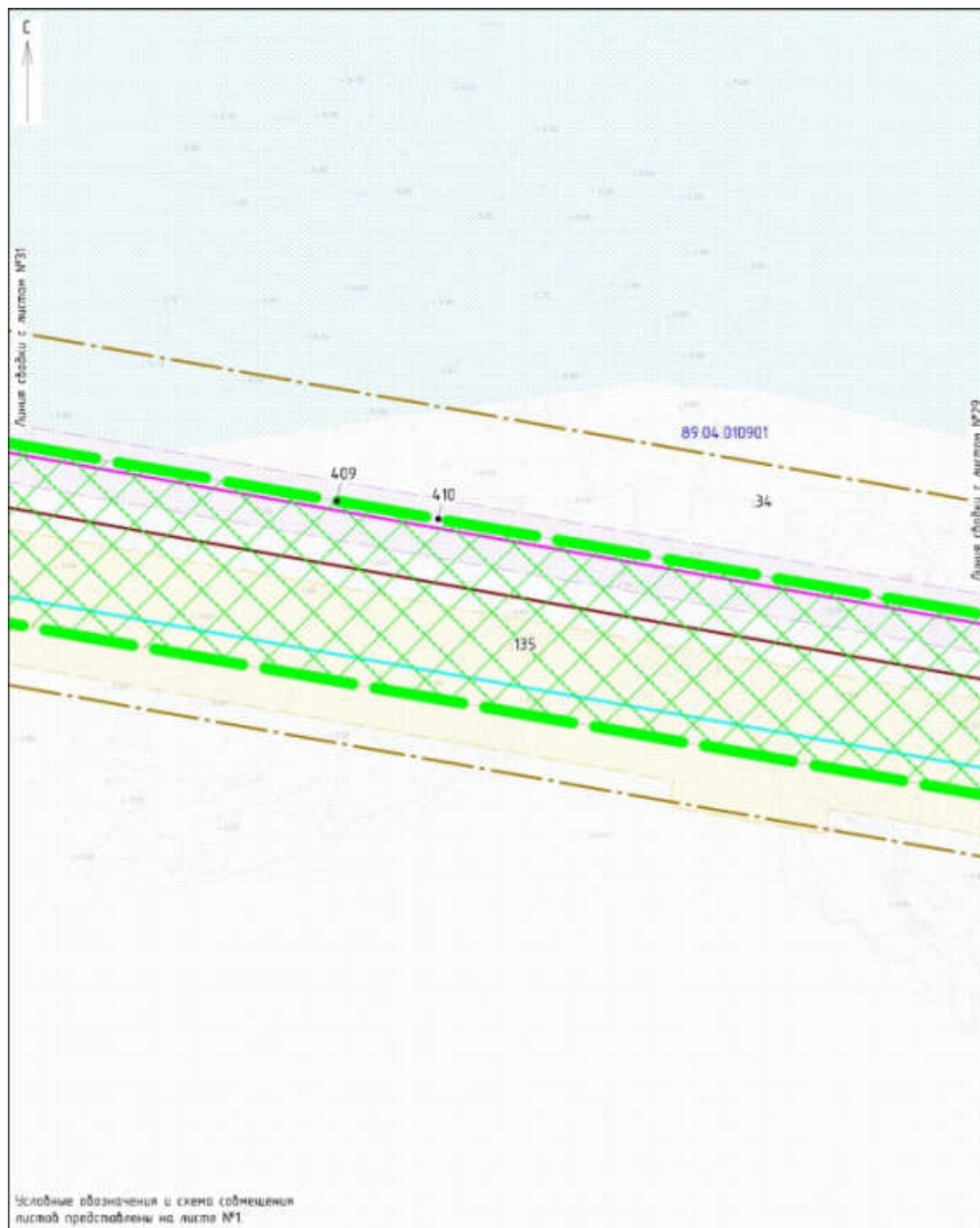


Приложение № 30

к документации по планировке территории, на которой
предусматривается размещение объекта регионального
значения «Обустройство газового месторождения
Семаковское. Первая очередь»

ПРОЕКТ ПЛАНИРОВКИ ТЕРРИТОРИИ

для размещения объекта регионального значения «Обустройство газового месторождения
Семаковское. Первая очередь»

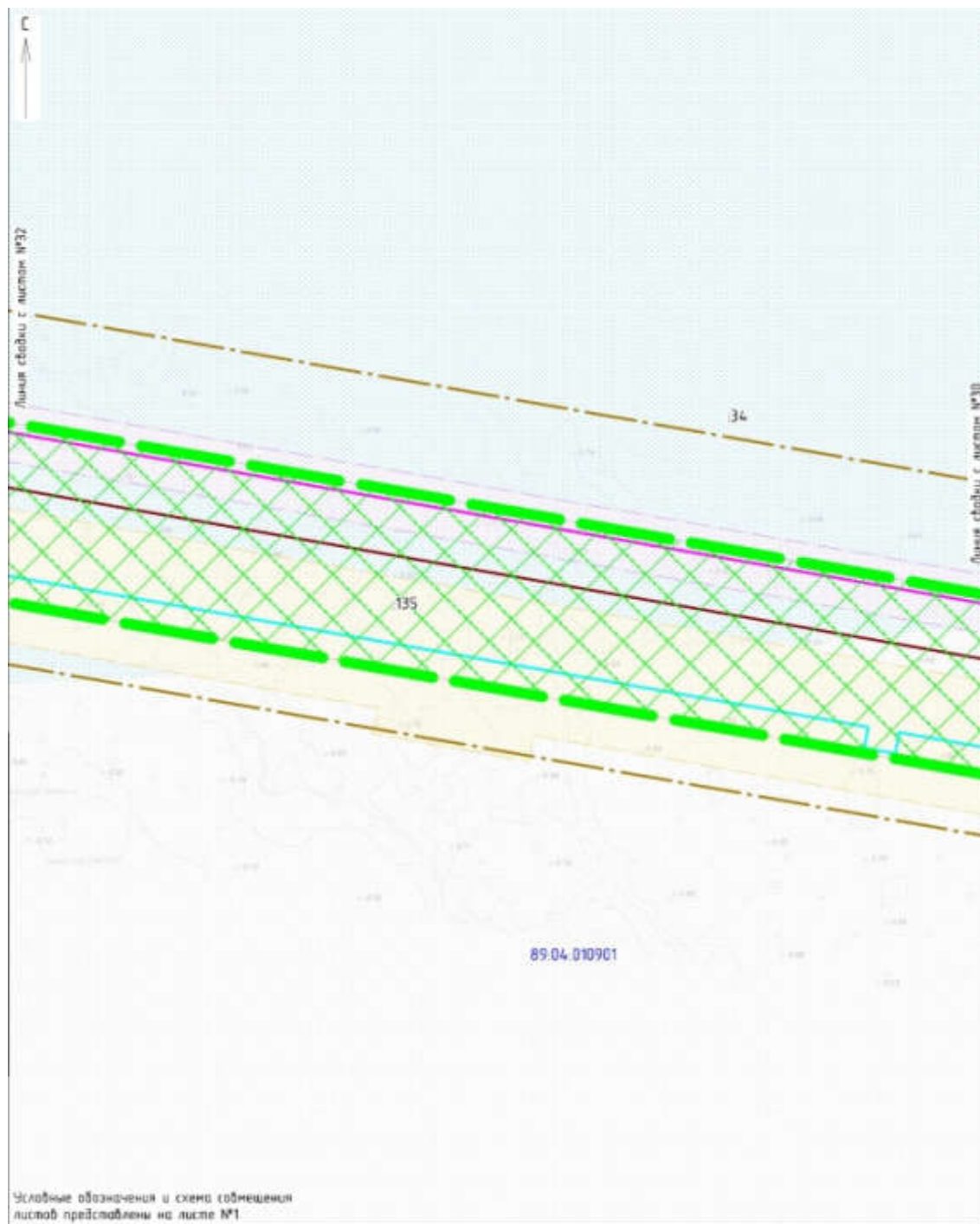


Приложение № 31

к документации по планировке территории, на которой
предусматривается размещение объекта регионального
значения «Обустройство газового месторождения
Семаковское. Первая очередь»

ПРОЕКТ ПЛАНИРОВКИ ТЕРРИТОРИИ

для размещения объекта регионального значения «Обустройство газового месторождения
Семаковское. Первая очередь»

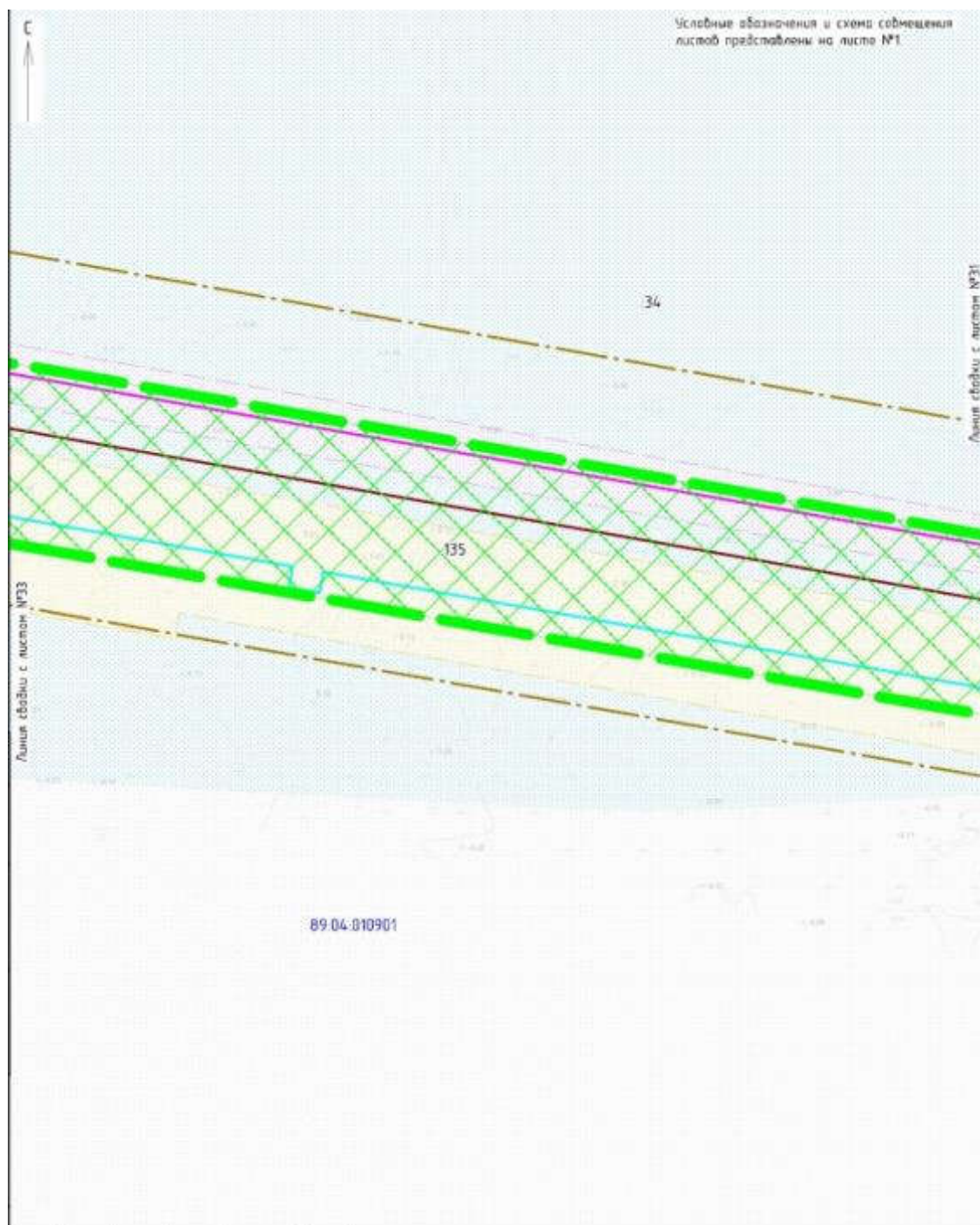


Приложение № 32

к документации по планировке территории, на которой
предусматривается размещение объекта регионального
значения «Обустройство газового месторождения
Семаковское. Первая очередь»

ПРОЕКТ ПЛАНИРОВКИ ТЕРРИТОРИИ

для размещения объекта регионального значения «Обустройство газового месторождения
Семаковское. Первая очередь»



к документации по планировке территории, на которой предусматривается размещение объекта регионального значения «Обустройство газового месторождения Семаковское. Первая очередь»

для размещения объекта регионального значения «Обустройство газового месторождения
Семаковское. Первая очередь»

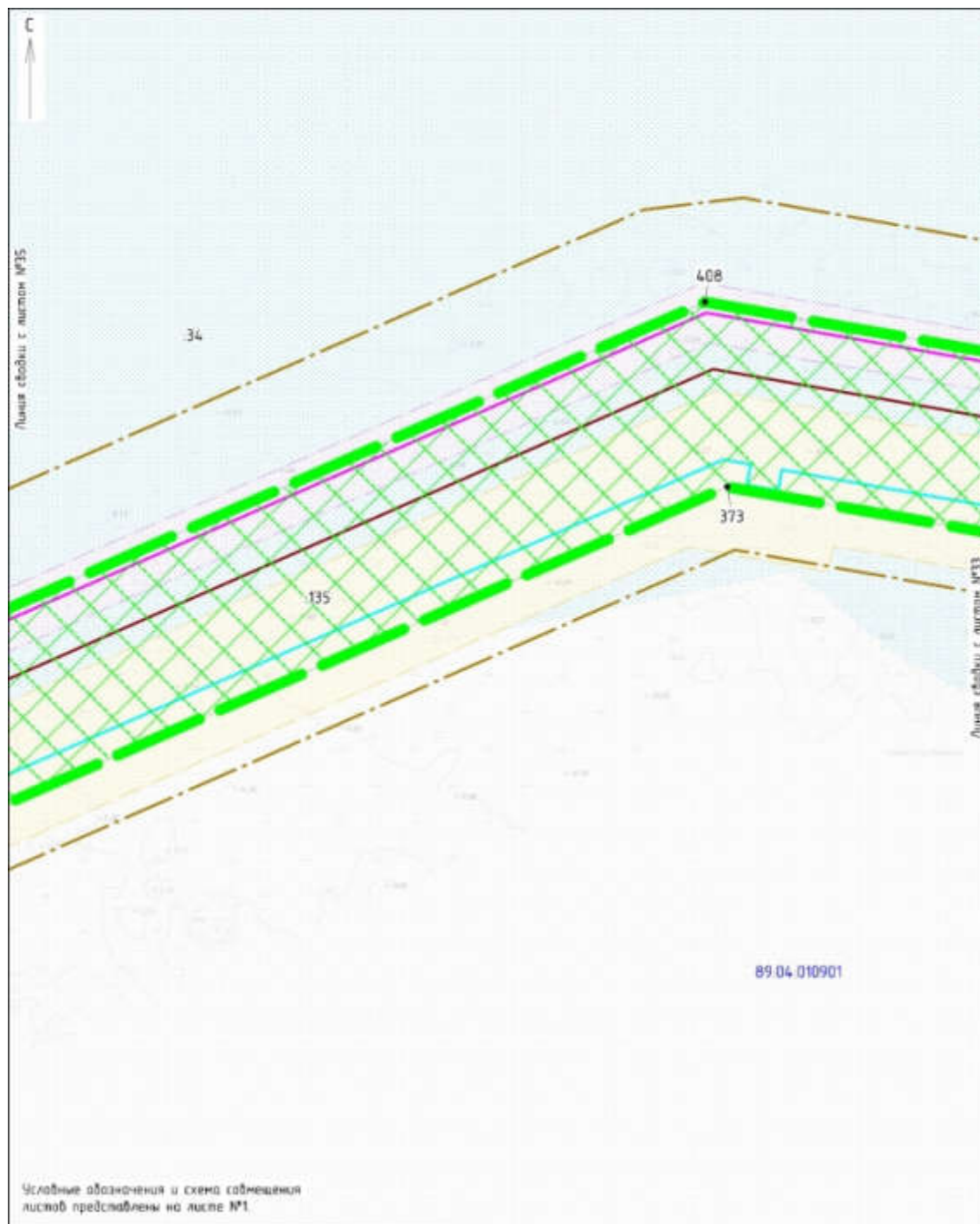


Приложение № 34

к документации по планировке территории, на которой
предусматривается размещение объекта регионального
значения «Обустройство газового месторождения
Семаковское. Первая очередь»

ПРОЕКТ ПЛАНИРОВКИ ТЕРРИТОРИИ

для размещения объекта регионального значения «Обустройство газового месторождения
Семаковское. Первая очередь»

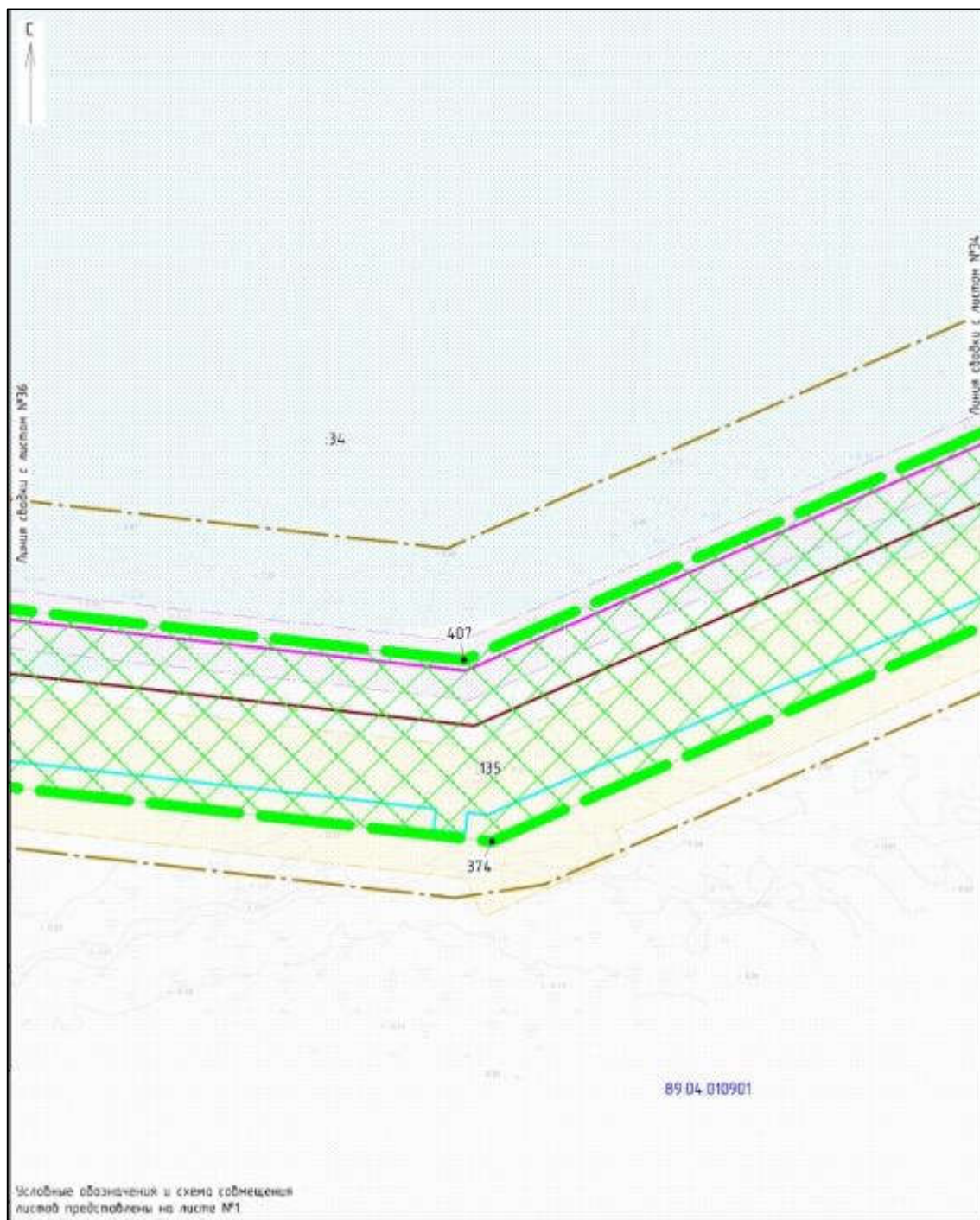


Приложение № 35

к документации по планировке территории, на которой предусматривается размещение объекта регионального значения «Обустройство газового месторождения Семаковское. Первая очередь»

ПРОЕКТ ПЛАНИРОВКИ ТЕРРИТОРИИ

для размещения объекта регионального значения «Обустройство газового месторождения Семаковское. Первая очередь»



к документации по планировке территории, на которой предусматривается размещение объекта регионального значения «Обустройство газового месторождения Семаковское. Первая очередь»

для размещения объекта регионального значения «Обустройство газового месторождения
Семаковское. Первая очередь»

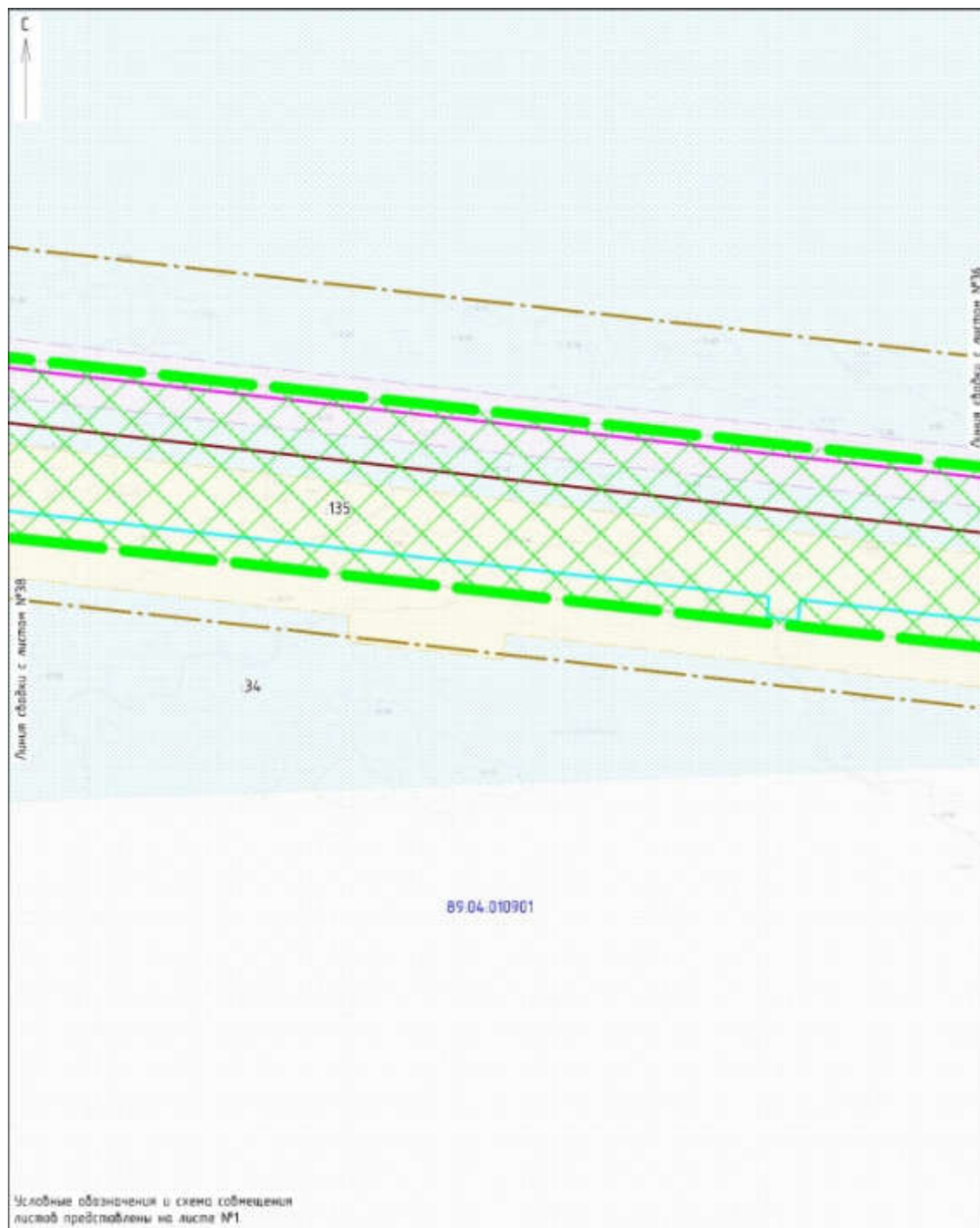


Приложение № 37

к документации по планировке территории, на которой
предусматривается размещение объекта регионального
значения «Обустройство газового месторождения
Семаковское. Первая очередь»

ПРОЕКТ ПЛАНИРОВКИ ТЕРРИТОРИИ

для размещения объекта регионального значения «Обустройство газового месторождения
Семаковское. Первая очередь»

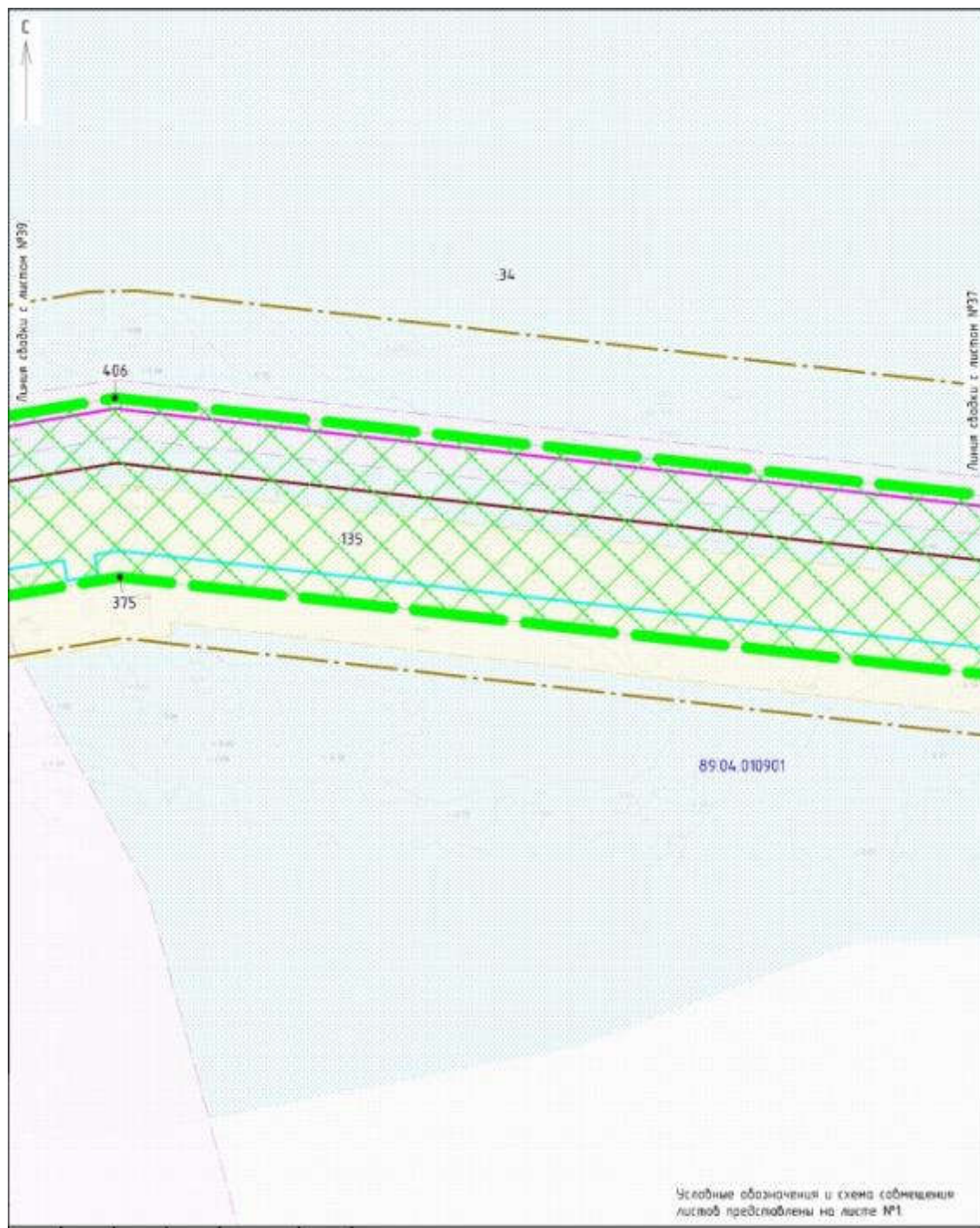


Приложение № 38

к документации по планировке территории, на которой
предусматривается размещение объекта регионального
значения «Обустройство газового месторождения
Семаковское. Первая очередь»

ПРОЕКТ ПЛАНИРОВКИ ТЕРРИТОРИИ

для размещения объекта регионального значения «Обустройство газового месторождения
Семаковское. Первая очередь»



к документации по планировке территории, на которой предусматривается размещение объекта регионального значения «Обустройство газового месторождения Семаковское. Первая очередь»

для размещения объекта регионального значения «Обустройство газового месторождения
Семаковское. Первая очередь»

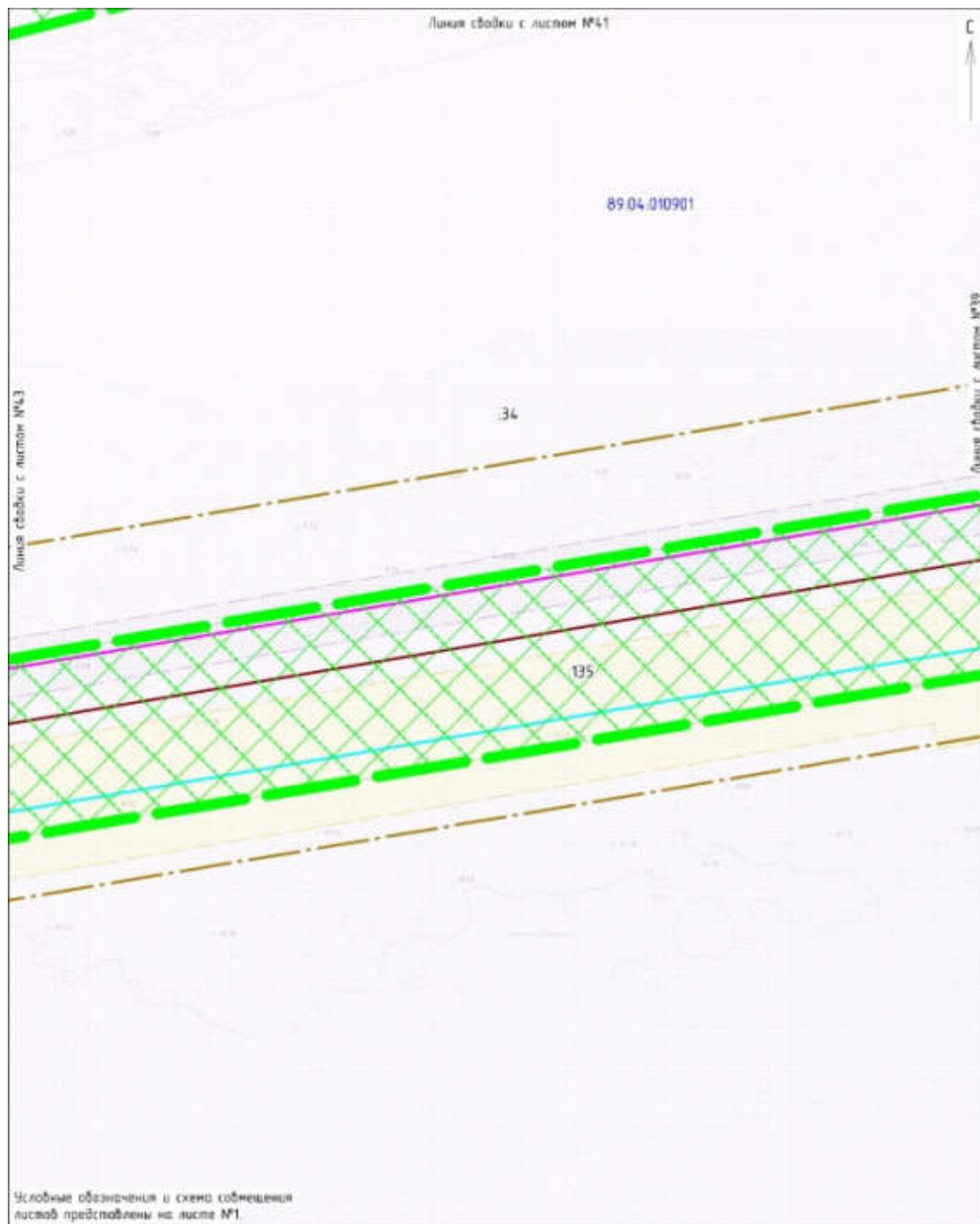


Приложение № 40

к документации по планировке территории, на которой
предусматривается размещение объекта регионального
значения «Обустройство газового месторождения
Семаковское. Первая очередь»

ПРОЕКТ ПЛАНИРОВКИ ТЕРРИТОРИИ

для размещения объекта регионального значения «Обустройство газового месторождения
Семаковское. Первая очередь»



Приложение № 41

к документации по планировке территории, на которой
предусматривается размещение объекта регионального
значения «Обустройство газового месторождения
Семаковское. Первая очередь»

ПРОЕКТ ПЛАНИРОВКИ ТЕРРИТОРИИ

для размещения объекта регионального значения «Обустройство газового месторождения
Семаковское. Первая очередь»



Приложение № 42

к документации по планировке территории, на которой предусматривается размещение объекта регионального значения «Обустройство газового месторождения Семаковское. Первая очередь»

ПРОЕКТ ПЛАНИРОВКИ ТЕРРИТОРИИ

для размещения объекта регионального значения «Обустройство газового месторождения Семаковское. Первая очередь»

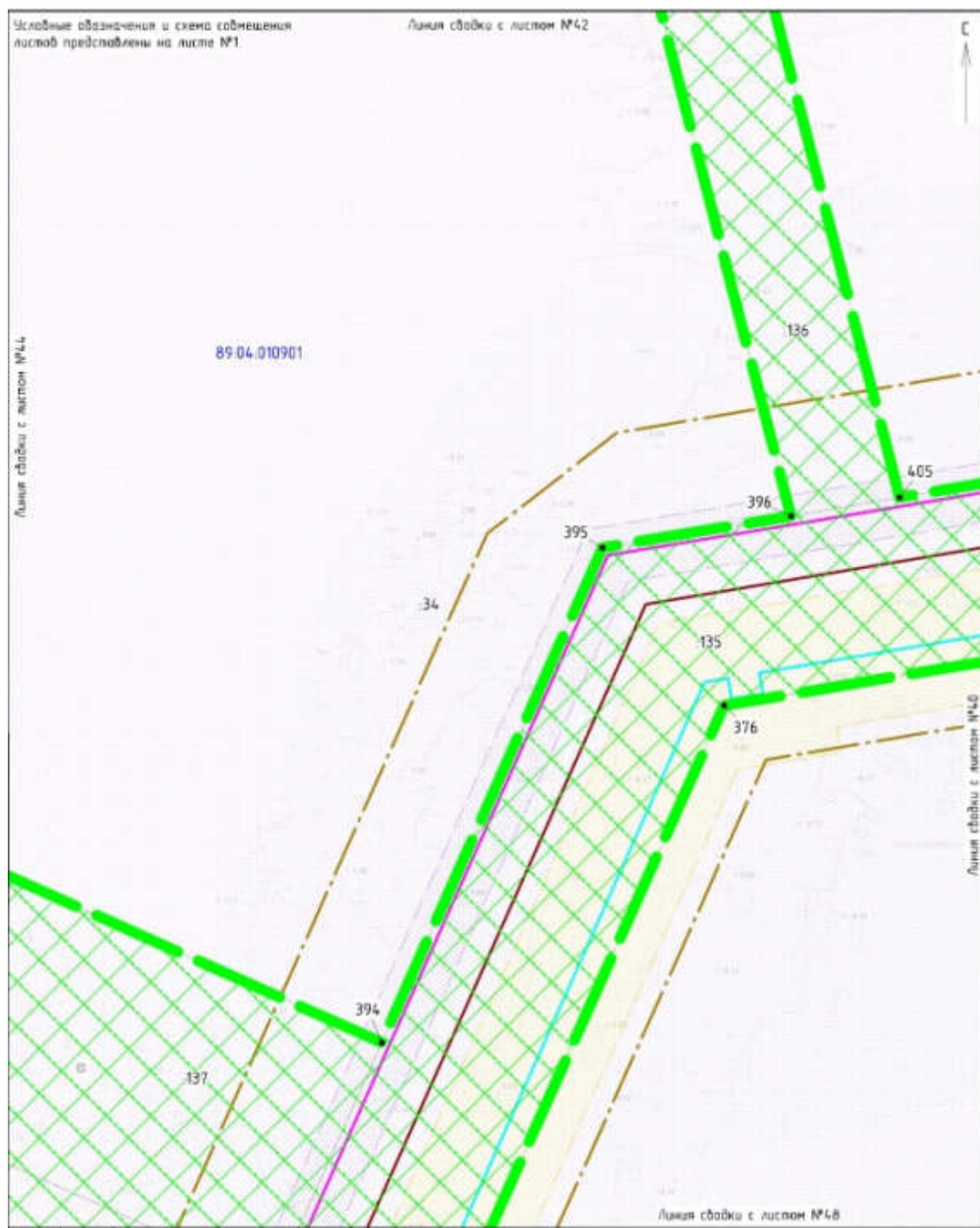


Приложение № 43

к документации по планировке территории, на которой предусматривается размещение объекта регионального значения «Обустройство газового месторождения Семаковское. Первая очередь»

ПРОЕКТ ПЛАНИРОВКИ ТЕРРИТОРИИ

для размещения объекта регионального значения «Обустройство газового месторождения Семаковское. Первая очередь»



Приложение № 44

к документации по планировке территории, на которой
предусматривается размещение объекта регионального
значения «Обустройство газового месторождения
Семаковское. Первая очередь»

ПРОЕКТ ПЛАНИРОВКИ ТЕРРИТОРИИ

для размещения объекта регионального значения «Обустройство газового месторождения
Семаковское. Первая очередь»




Приложение № 45

к документации по планировке территории, на которой
предусматривается размещение объекта регионального
значения «Обустройство газового месторождения
Семаковское. Первая очередь»

ПРОЕКТ ПЛАНИРОВКИ ТЕРРИТОРИИ

для размещения объекта регионального значения «Обустройство газового месторождения
Семаковское. Первая очередь»



Приложение № 46

к документации по планировке территории, на которой
предусматривается размещение объекта регионального
значения «Обустройство газового месторождения
Семаковское. Первая очередь»

ПРОЕКТ ПЛАНИРОВКИ ТЕРРИТОРИИ

для размещения объекта регионального значения «Обустройство газового месторождения
Семаковское. Первая очередь»



Приложение № 47

к документации по планировке территории, на которой
предусматривается размещение объекта регионального
значения «Обустройство газового месторождения
Семаковское. Первая очередь»

ПРОЕКТ ПЛАНИРОВКИ ТЕРРИТОРИИ

для размещения объекта регионального значения «Обустройство газового месторождения
Семаковское. Первая очередь»

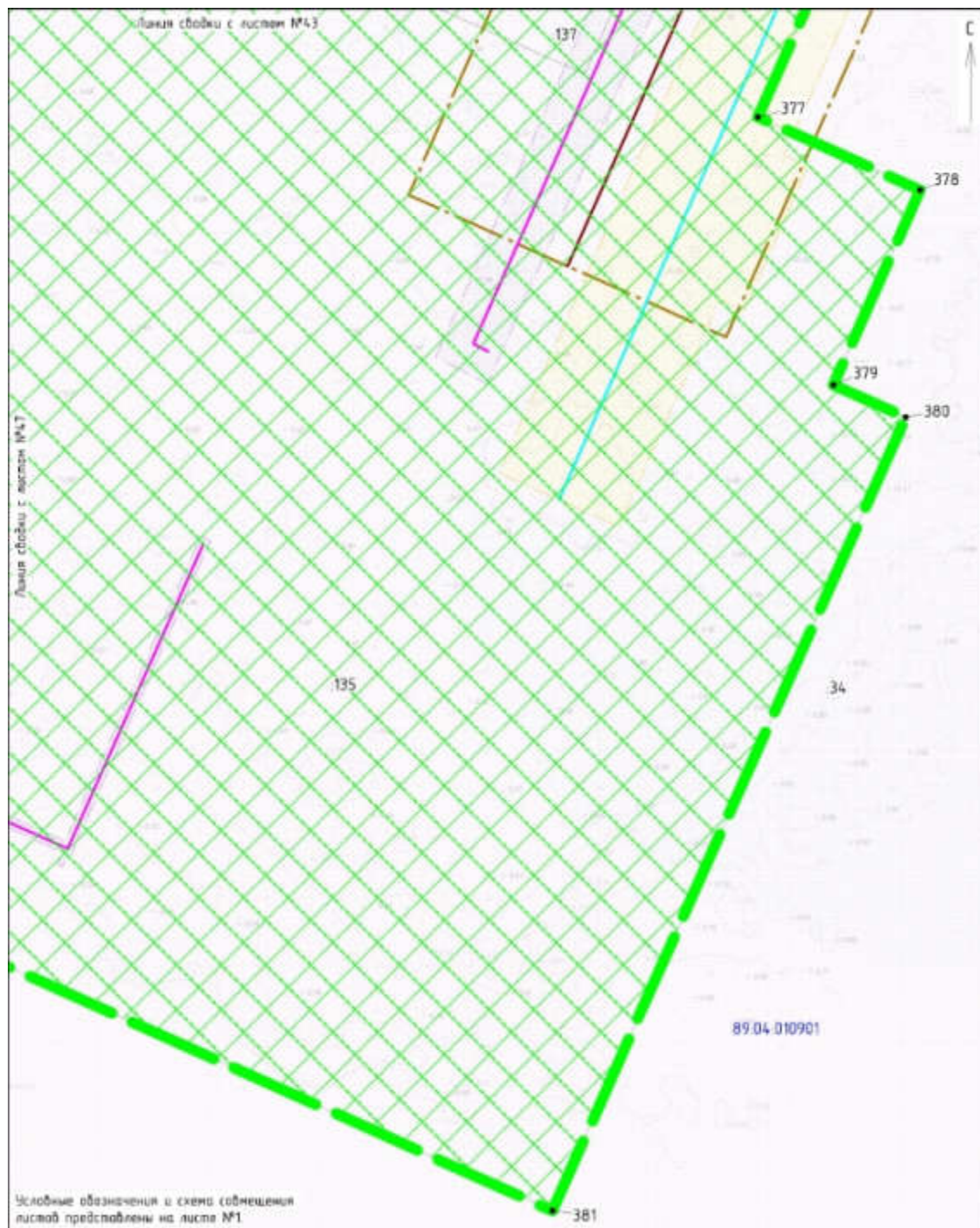


Приложение № 48

к документации по планировке территории, на которой
предусматривается размещение объекта регионального
значения «Обустройство газового месторождения
Семаковское. Первая очередь»

ПРОЕКТ ПЛАНИРОВКИ ТЕРРИТОРИИ

для размещения объекта регионального значения «Обустройство газового месторождения
Семаковское. Первая очередь»



Приложение № 49

к документации по планировке территории, на которой
предусматривается размещение объекта регионального
значения «Обустройство газового месторождения
Семаковское. Первая очередь»

ПРОЕКТ ПЛАНИРОВКИ ТЕРРИТОРИИ

для размещения объекта регионального значения «Обустройство газового месторождения
Семаковское. Первая очередь»

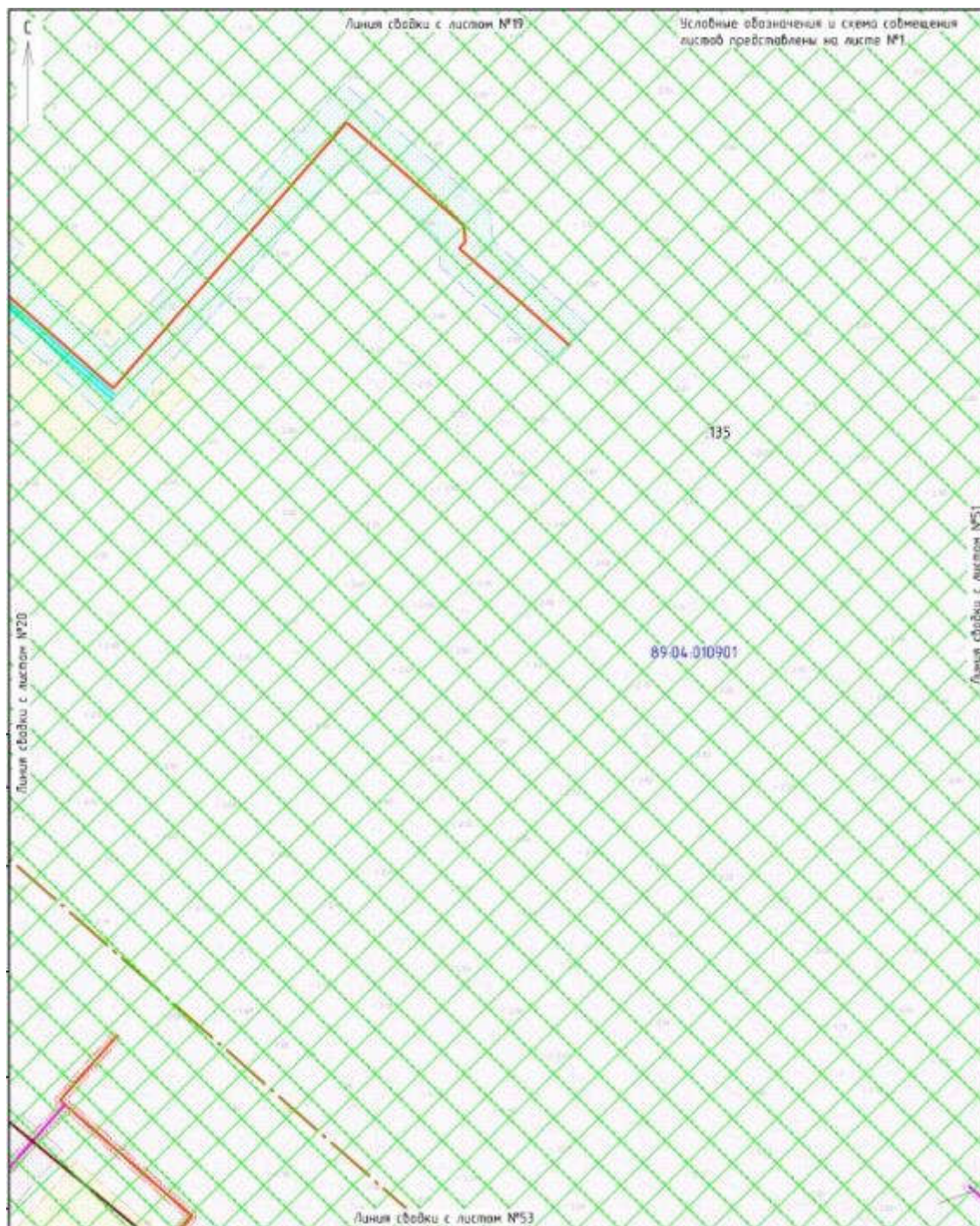


Приложение № 50

к документации по планировке территории, на которой
предусматривается размещение объекта регионального
значения «Обустройство газового месторождения
Семаковское. Первая очередь»

ПРОЕКТ ПЛАНИРОВКИ ТЕРРИТОРИИ

для размещения объекта регионального значения «Обустройство газового месторождения
Семаковское. Первая очередь»



Приложение № 51

к документации по планировке территории, на которой
предусматривается размещение объекта регионального
значения «Обустройство газового месторождения
Семаковское. Первая очередь»

ПРОЕКТ ПЛАНИРОВКИ ТЕРРИТОРИИ

для размещения объекта регионального значения «Обустройство газового месторождения
Семаковское. Первая очередь»

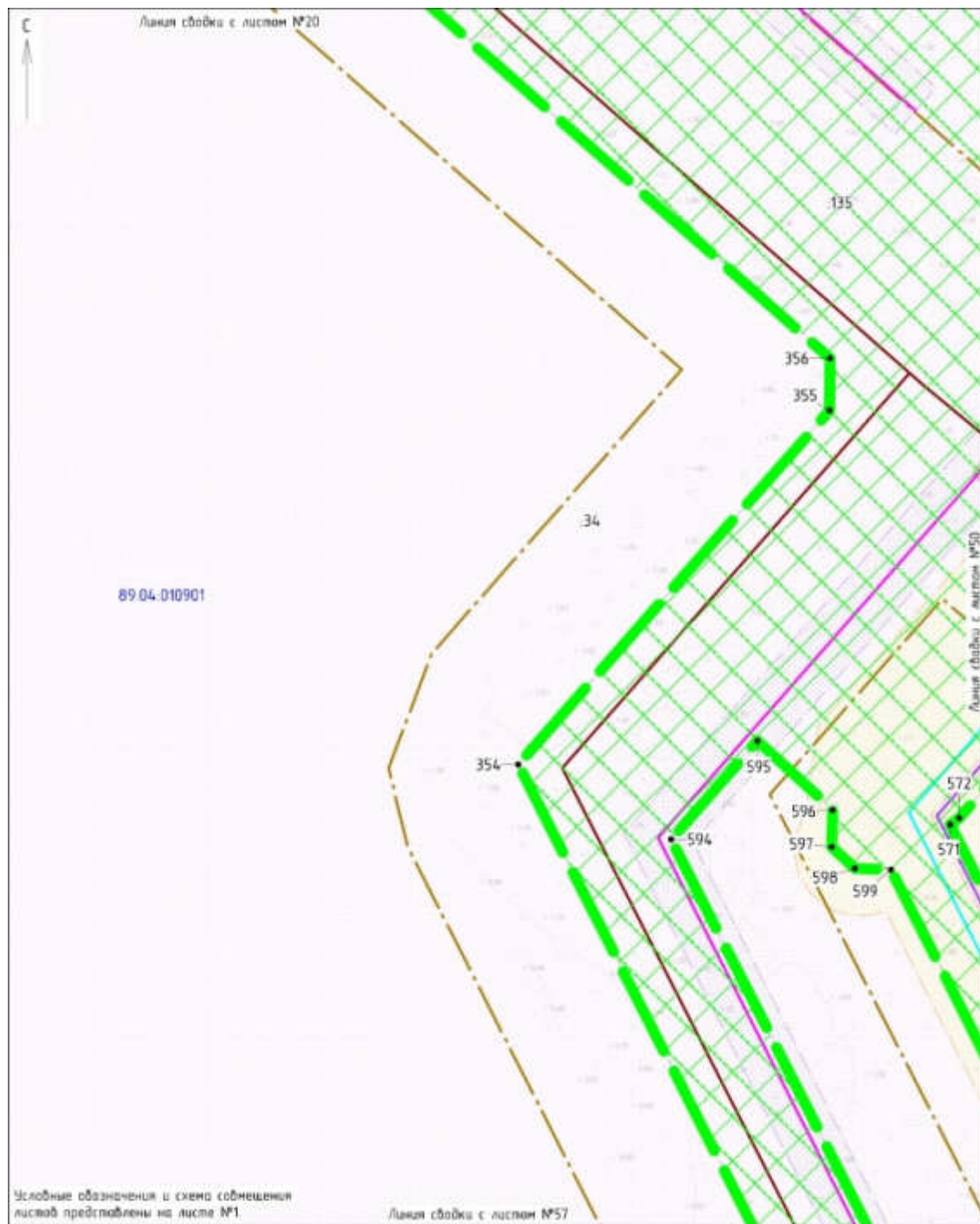


Приложение № 52

к документации по планировке территории, на которой предусматривается размещение объекта регионального значения «Обустройство газового месторождения Семаковское. Первая очередь»

ПРОЕКТ ПЛАНИРОВКИ ТЕРРИТОРИИ

для размещения объекта регионального значения «Обустройство газового месторождения Семаковское. Первая очередь»



Приложение № 53

к документации по планировке территории, на которой
предусматривается размещение объекта регионального
значения «Обустройство газового месторождения
Семаковское. Первая очередь»

ПРОЕКТ ПЛАНИРОВКИ ТЕРРИТОРИИ

для размещения объекта регионального значения «Обустройство газового месторождения
Семаковское. Первая очередь»



Приложение № 54

к документации по планировке территории, на которой предусматривается размещение объекта регионального значения «Обустройство газового месторождения Семаковское. Первая очередь»

ПРОЕКТ ПЛАНИРОВКИ ТЕРРИТОРИИ

для размещения объекта регионального значения «Обустройство газового месторождения Семаковское. Первая очередь»

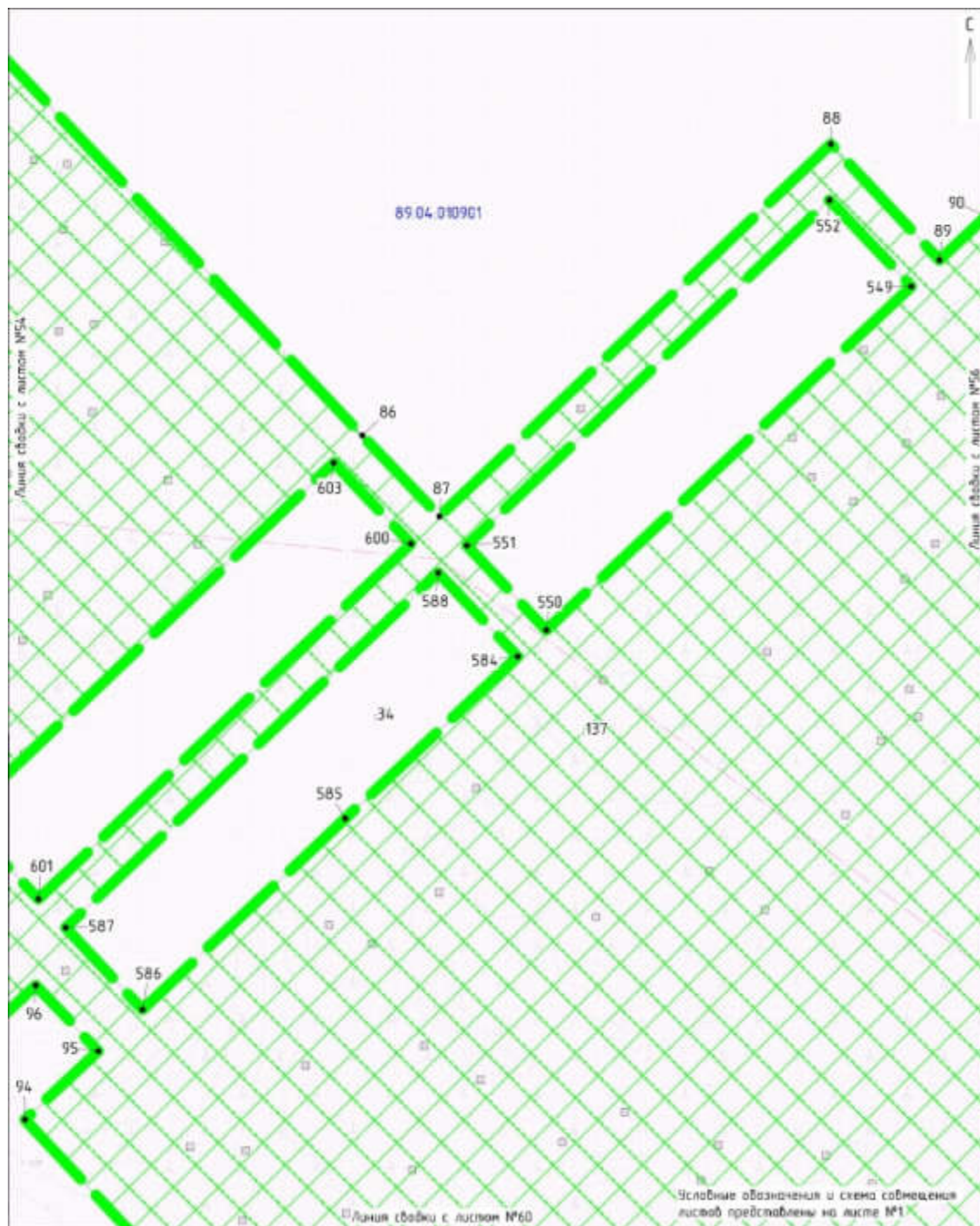


Приложение № 55

к документации по планировке территории, на которой
предусматривается размещение объекта регионального
значения «Обустройство газового месторождения
Семаковское. Первая очередь»

ПРОЕКТ ПЛАНИРОВКИ ТЕРРИТОРИИ

для размещения объекта регионального значения «Обустройство газового месторождения
Семаковское. Первая очередь»



Приложение № 56

к документации по планировке территории, на которой
предусматривается размещение объекта регионального
значения «Обустройство газового месторождения
Семаковское. Первая очередь»

ПРОЕКТ ПЛАНИРОВКИ ТЕРРИТОРИИ

для размещения объекта регионального значения «Обустройство газового месторождения
Семаковское. Первая очередь»

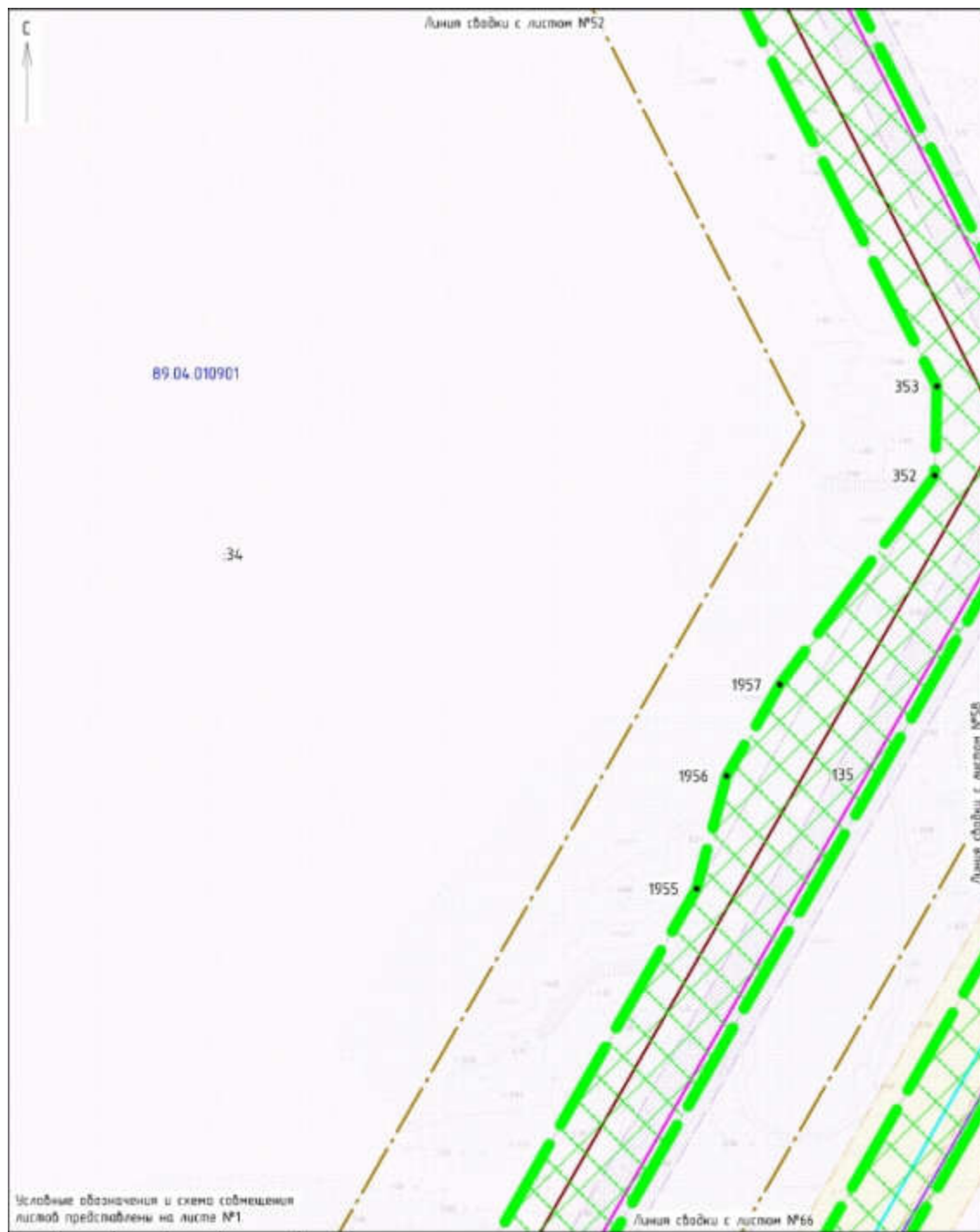


Приложение № 57

к документации по планировке территории, на которой предусматривается размещение объекта регионального значения «Обустройство газового месторождения Семаковское. Первая очередь»

ПРОЕКТ ПЛАНИРОВКИ ТЕРРИТОРИИ

для размещения объекта регионального значения «Обустройство газового месторождения Семаковское. Первая очередь»



Приложение № 58

к документации по планировке территории, на которой
предусматривается размещение объекта регионального
значения «Обустройство газового месторождения
Семаковское. Первая очередь»

ПРОЕКТ ПЛАНИРОВКИ ТЕРРИТОРИИ

для размещения объекта регионального значения «Обустройство газового месторождения
Семаковское. Первая очередь»



Приложение № 59

к документации по планировке территории, на которой
предусматривается размещение объекта регионального
значения «Обустройство газового месторождения
Семаковское. Первая очередь»

ПРОЕКТ ПЛАНИРОВКИ ТЕРРИТОРИИ

для размещения объекта регионального значения «Обустройство газового месторождения
Семаковское. Первая очередь»



Приложение № 60

к документации по планировке территории, на которой
предусматривается размещение объекта регионального
значения «Обустройство газового месторождения
Семаковское. Первая очередь»

ПРОЕКТ ПЛАНИРОВКИ ТЕРРИТОРИИ

для размещения объекта регионального значения «Обустройство газового месторождения
Семаковское. Первая очередь»



к документации по планировке территории, на которой предусматривается размещение объекта регионального значения «Обустройство газового месторождения Семаковское. Первая очередь»

для размещения объекта регионального значения «Обустройство газового месторождения
Семаковское. Первая очередь»

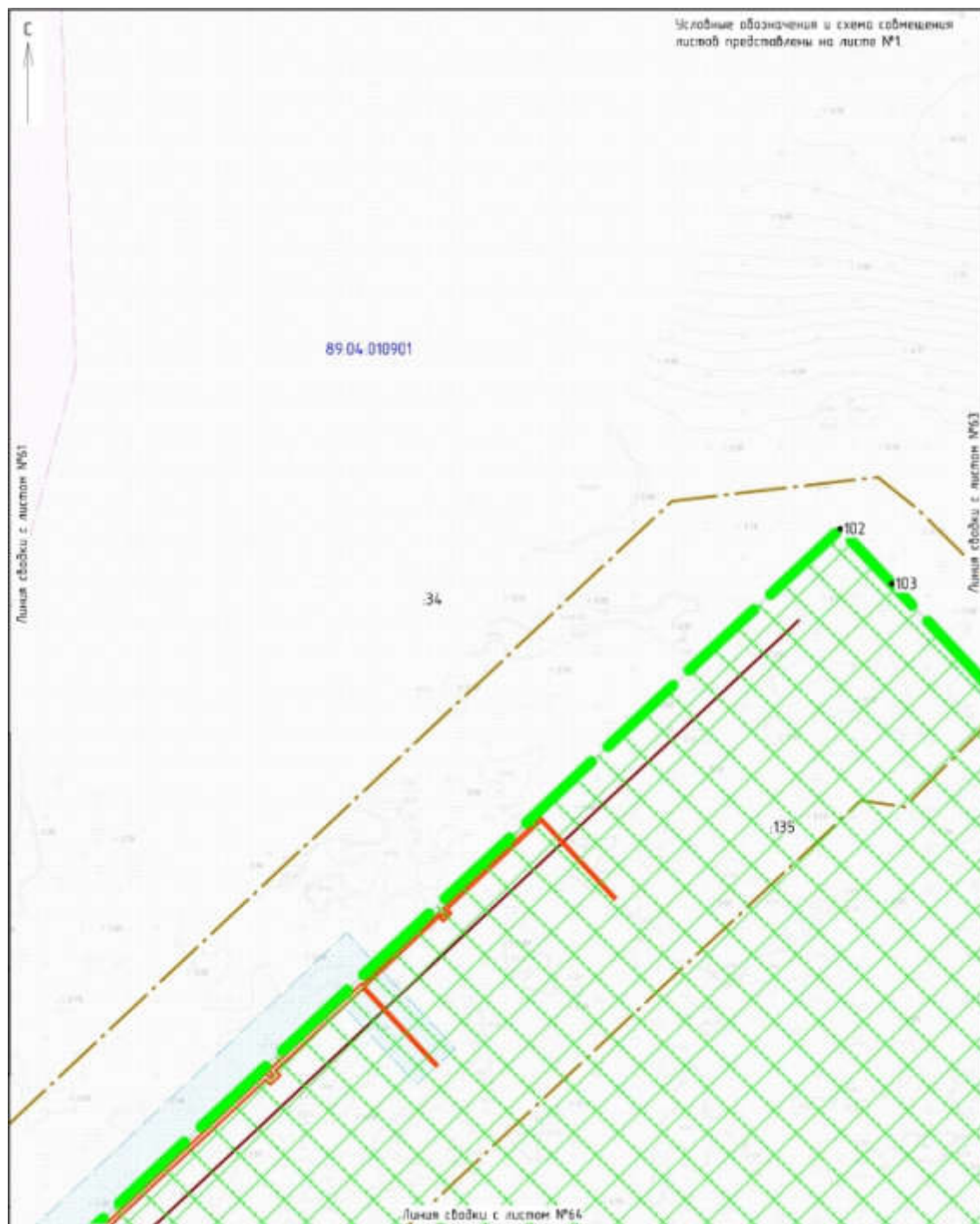


Приложение № 62

к документации по планировке территории, на которой
предусматривается размещение объекта регионального
значения «Обустройство газового месторождения
Семаковское. Первая очередь»

ПРОЕКТ ПЛАНИРОВКИ ТЕРРИТОРИИ

для размещения объекта регионального значения «Обустройство газового месторождения
Семаковское. Первая очередь»

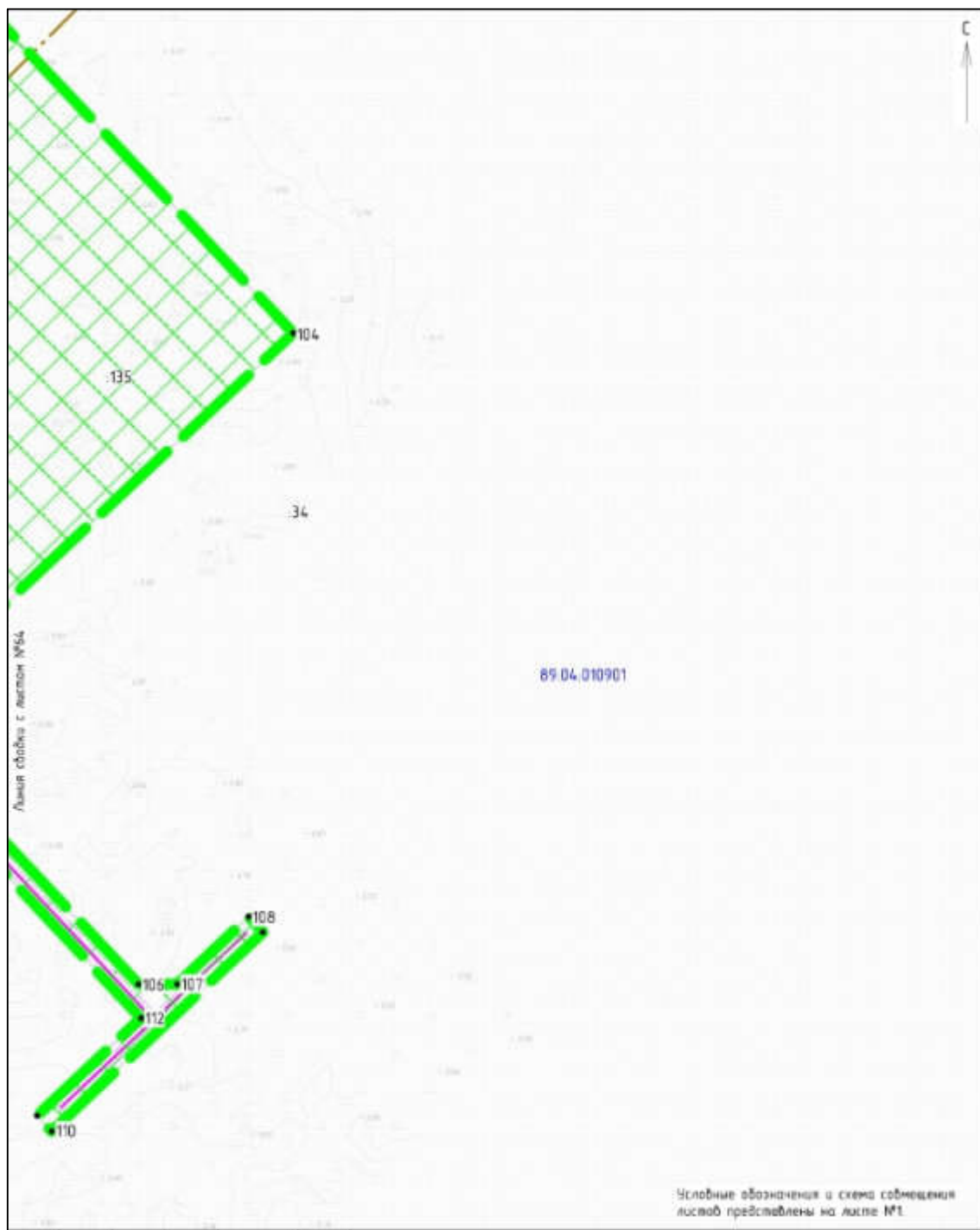


Приложение № 63

к документации по планировке территории, на которой
предусматривается размещение объекта регионального
значения «Обустройство газового месторождения
Семаковское. Первая очередь»

ПРОЕКТ ПЛАНИРОВКИ ТЕРРИТОРИИ

для размещения объекта регионального значения «Обустройство газового месторождения
Семаковское. Первая очередь»



Приложение № 64

к документации по планировке территории, на которой
предусматривается размещение объекта регионального
значения «Обустройство газового месторождения
Семаковское. Первая очередь»

ПРОЕКТ ПЛАНИРОВКИ ТЕРРИТОРИИ

для размещения объекта регионального значения «Обустройство газового месторождения
Семаковское. Первая очередь»



Приложение № 65

к документации по планировке территории, на которой
предусматривается размещение объекта регионального
значения «Обустройство газового месторождения
Семаковское. Первая очередь»

ПРОЕКТ ПЛАНИРОВКИ ТЕРРИТОРИИ

для размещения объекта регионального значения «Обустройство газового месторождения
Семаковское. Первая очередь»



Приложение № 66

к документации по планировке территории, на которой предусматривается размещение объекта регионального значения «Обустройство газового месторождения Семаковское. Первая очередь»

ПРОЕКТ ПЛАНИРОВКИ ТЕРРИТОРИИ для размещения объекта регионального значения «Обустройство газового месторождения Семаковское. Первая очередь»



Приложение № 67

к документации по планировке территории, на которой предусматривается размещение объекта регионального значения «Обустройство газового месторождения Семаковское. Первая очередь»

ПРОЕКТ ПЛАНИРОВКИ ТЕРРИТОРИИ

для размещения объекта регионального значения «Обустройство газового месторождения Семаковское. Первая очередь»

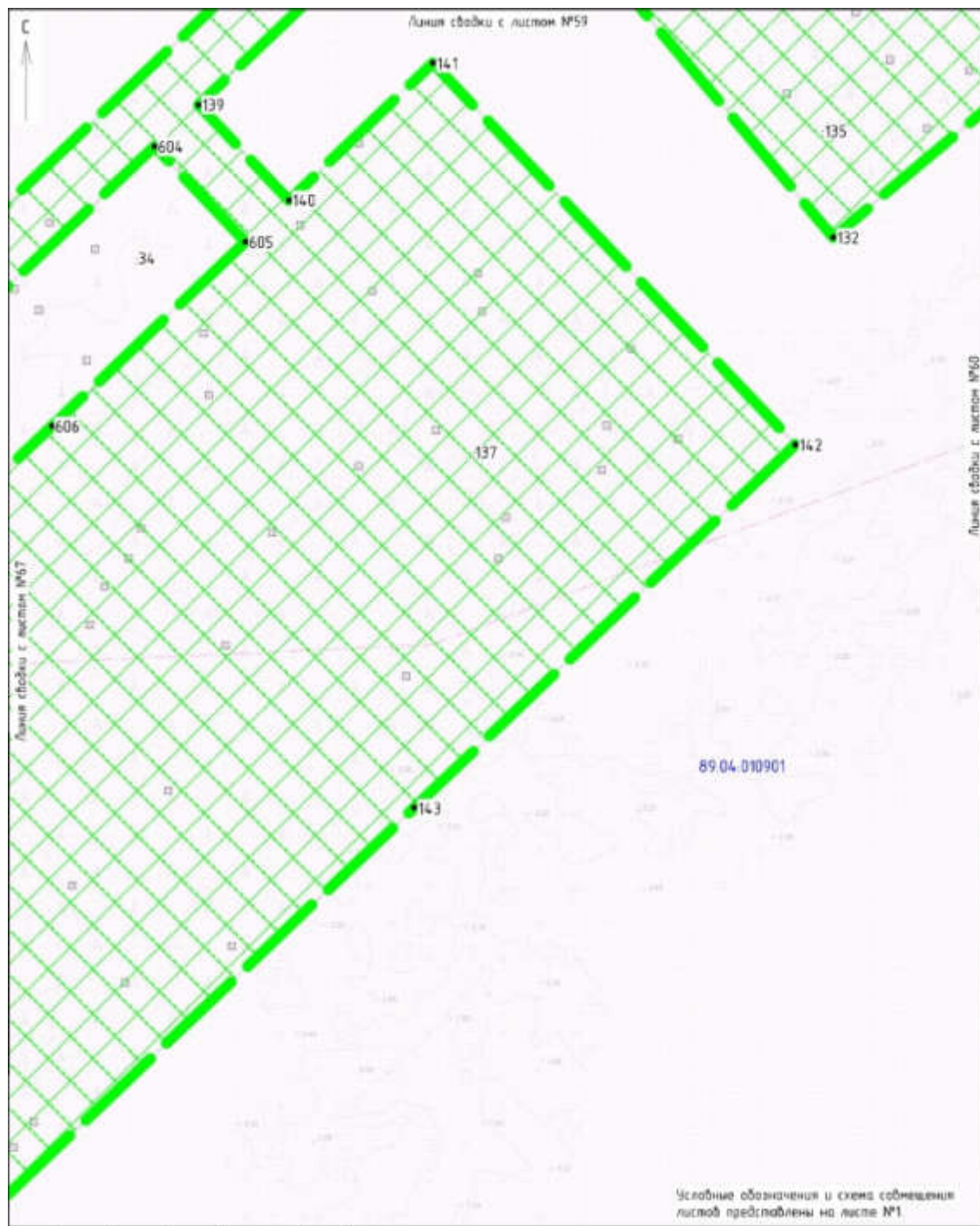


Приложение № 68

к документации по планировке территории, на которой
предусматривается размещение объекта регионального
значения «Обустройство газового месторождения
Семаковское. Первая очередь»

ПРОЕКТ ПЛАНИРОВКИ ТЕРРИТОРИИ

для размещения объекта регионального значения «Обустройство газового месторождения
Семаковское. Первая очередь»

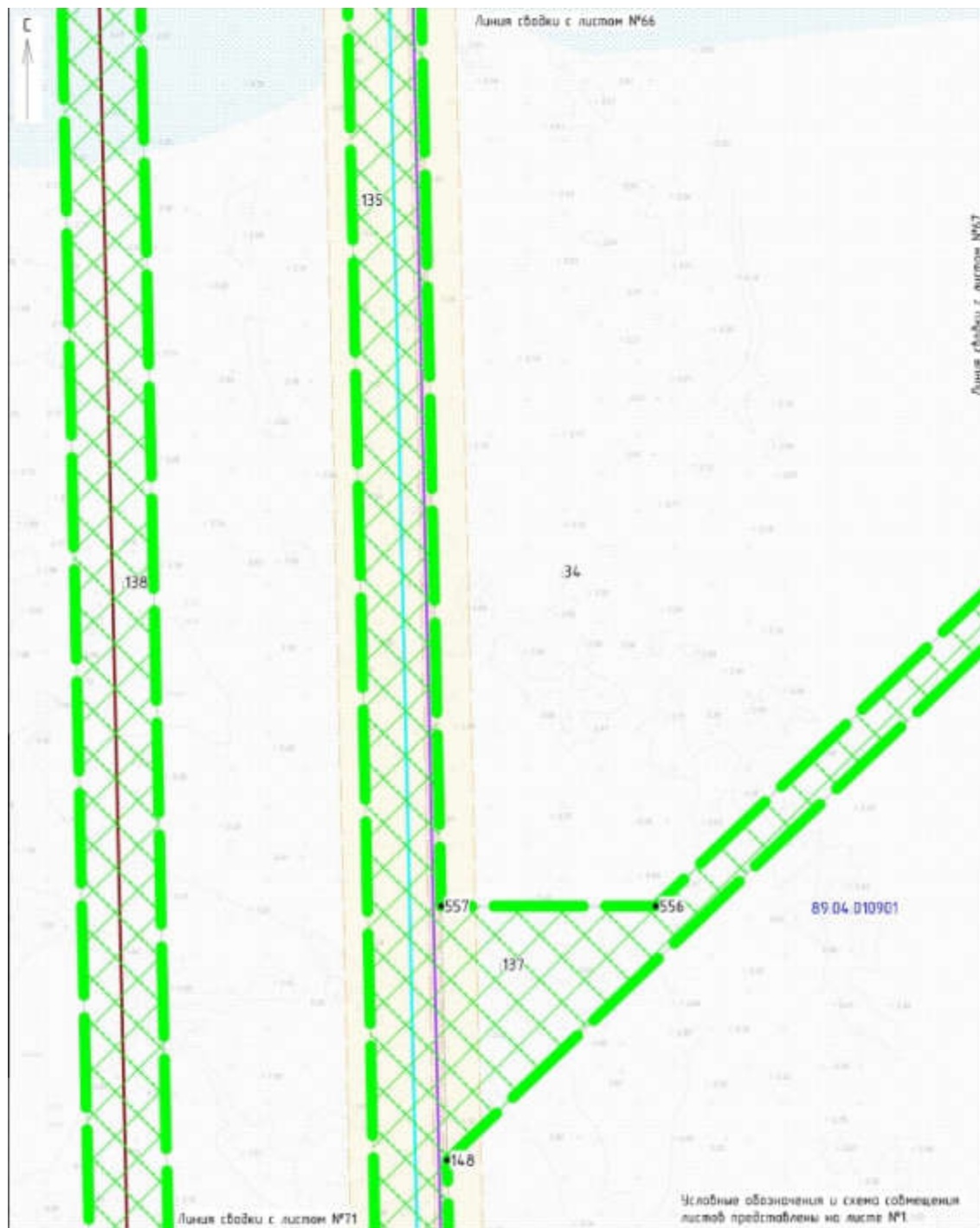


Приложение № 69

к документации по планировке территории, на которой предусматривается размещение объекта регионального значения «Обустройство газового месторождения Семаковское. Первая очередь»

ПРОЕКТ ПЛАНИРОВКИ ТЕРРИТОРИИ

для размещения объекта регионального значения «Обустройство газового месторождения Семаковское. Первая очередь»



Приложение № 70

к документации по планировке территории, на которой
предусматривается размещение объекта регионального
значения «Обустройство газового месторождения
Семаковское. Первая очередь»

ПРОЕКТ ПЛАНИРОВКИ ТЕРРИТОРИИ

для размещения объекта регионального значения «Обустройство газового месторождения
Семаковское. Первая очередь»




Приложение № 71

к документации по планировке территории, на которой
предусматривается размещение объекта регионального
значения «Обустройство газового месторождения
Семаковское. Первая очередь»

ПРОЕКТ ПЛАНИРОВКИ ТЕРРИТОРИИ

для размещения объекта регионального значения «Обустройство газового месторождения
Семаковское. Первая очередь»




Приложение № 72

к документации по планировке территории, на которой
предусматривается размещение объекта регионального
значения «Обустройство газового месторождения
Семаковское. Первая очередь»

ПРОЕКТ ПЛАНИРОВКИ ТЕРРИТОРИИ

для размещения объекта регионального значения «Обустройство газового месторождения
Семаковское. Первая очередь»




Приложение № 73

к документации по планировке территории, на которой
предусматривается размещение объекта регионального
значения «Обустройство газового месторождения
Семаковское. Первая очередь»

ПРОЕКТ ПЛАНИРОВКИ ТЕРРИТОРИИ

для размещения объекта регионального значения «Обустройство газового месторождения
Семаковское. Первая очередь»



Приложение № 74

к документации по планировке территории, на которой предусматривается размещение объекта регионального значения «Обустройство газового месторождения Семаковское. Первая очередь»

ПРОЕКТ ПЛАНИРОВКИ ТЕРРИТОРИИ

для размещения объекта регионального значения «Обустройство газового месторождения Семаковское. Первая очередь»



Приложение № 75

к документации по планировке территории, на которой предусматривается размещение объекта регионального значения «Обустройство газового месторождения Семаковское. Первая очередь»

ПРОЕКТ ПЛАНИРОВКИ ТЕРРИТОРИИ

для размещения объекта регионального значения «Обустройство газового месторождения Семаковское. Первая очередь»

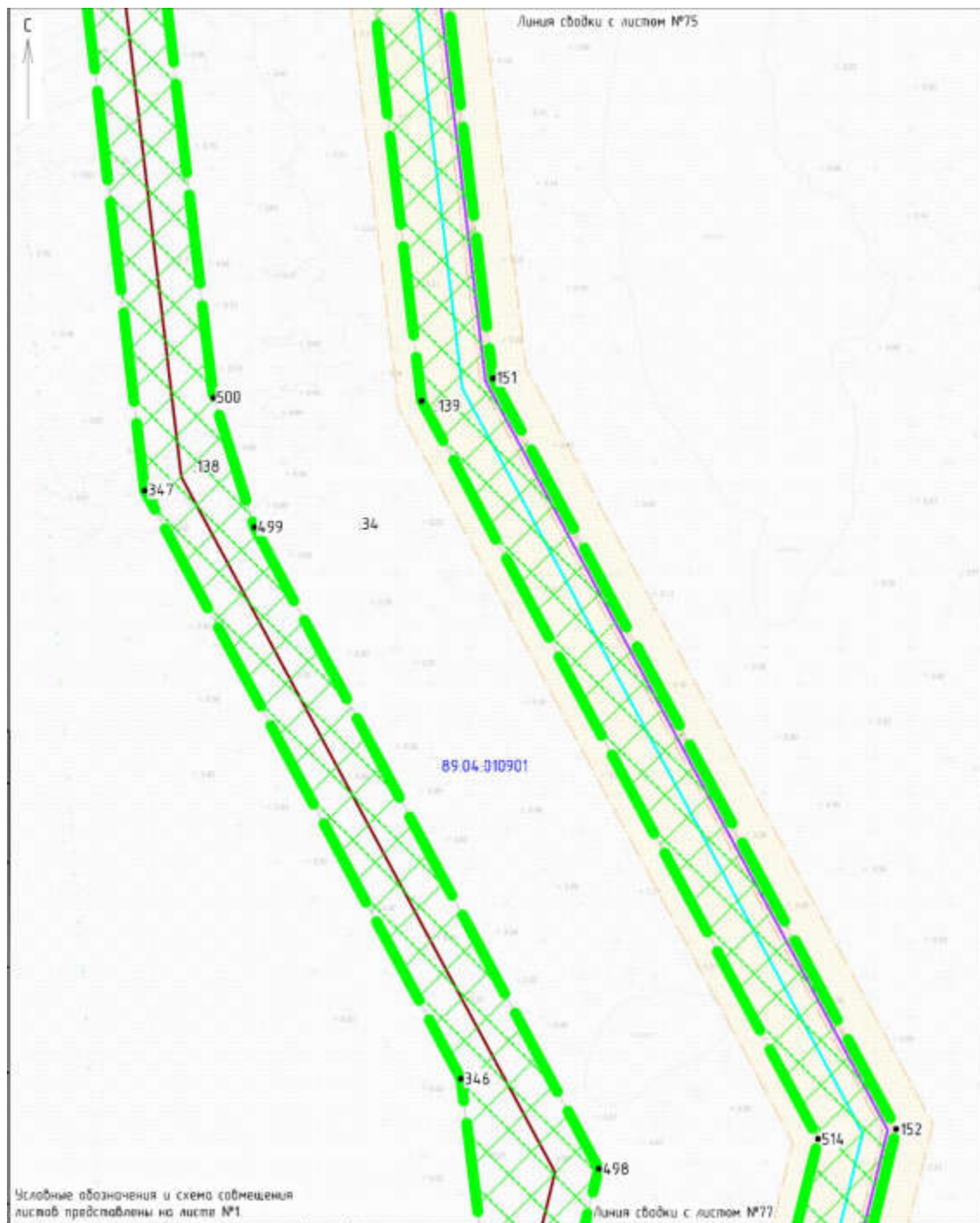


Приложение № 76

к документации по планировке территории, на которой
предусматривается размещение объекта регионального
значения «Обустройство газового месторождения
Семаковское. Первая очередь»

ПРОЕКТ ПЛАНИРОВКИ ТЕРРИТОРИИ

для размещения объекта регионального значения «Обустройство газового месторождения
Семаковское. Первая очередь»



Приложение № 77

к документации по планировке территории, на которой
предусматривается размещение объекта регионального
значения «Обустройство газового месторождения
Семаковское. Первая очередь»

ПРОЕКТ ПЛАНИРОВКИ ТЕРРИТОРИИ

для размещения объекта регионального значения «Обустройство газового месторождения
Семаковское. Первая очередь»



Приложение № 78

к документации по планировке территории, на которой предусматривается размещение объекта регионального значения «Обустройство газового месторождения Семаковское. Первая очередь»

ПРОЕКТ ПЛАНИРОВКИ ТЕРРИТОРИИ

для размещения объекта регионального значения «Обустройство газового месторождения Семаковское. Первая очередь»



к документации по планировке территории, на которой предусматривается размещение объекта регионального значения «Обустройство газового месторождения Семаковское. Первая очередь»

для размещения объекта регионального значения «Обустройство газового месторождения
Семаковское. Первая очередь»

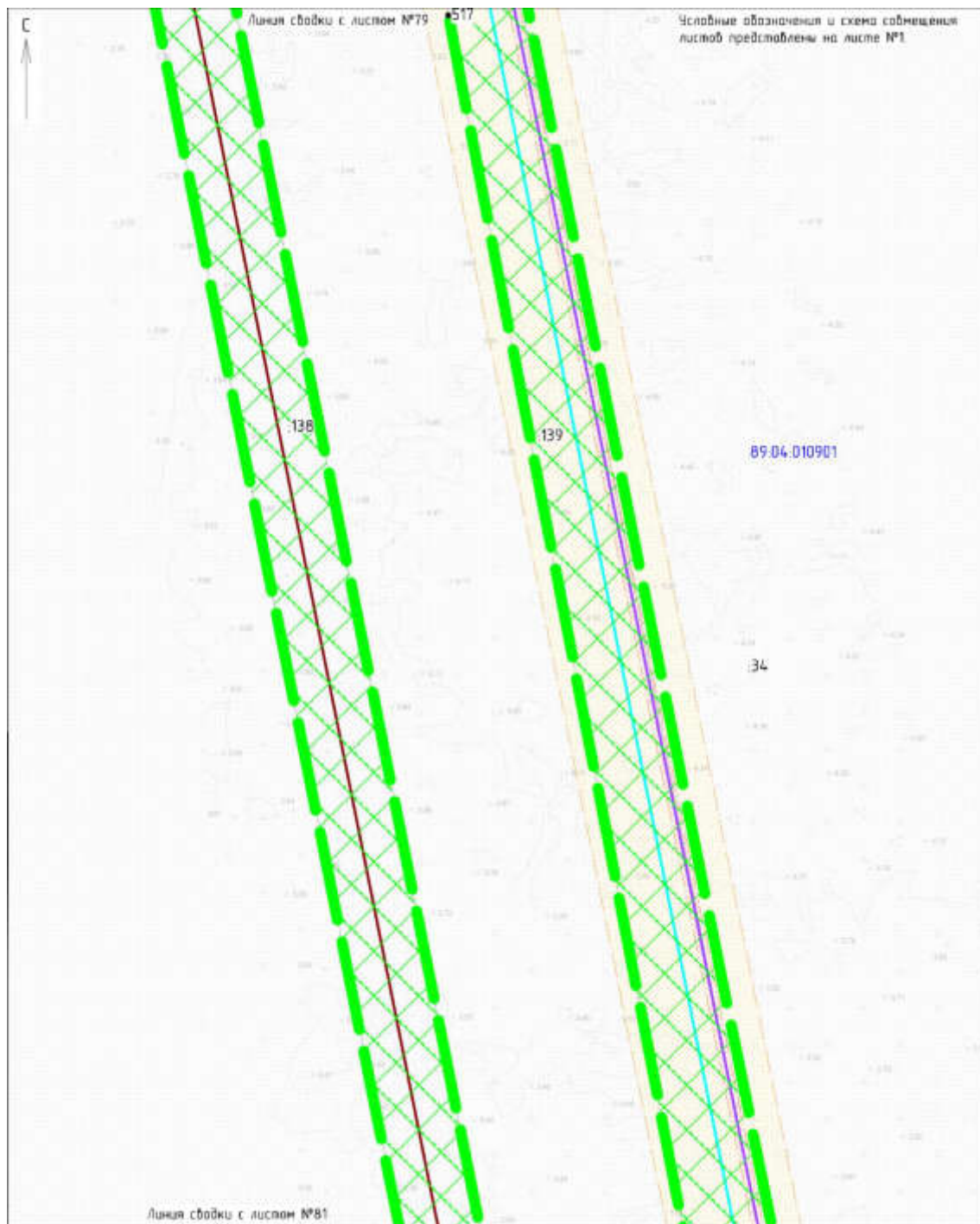


Приложение № 80

к документации по планировке территории, на которой
предусматривается размещение объекта регионального
значения «Обустройство газового месторождения
Семаковское. Первая очередь»

ПРОЕКТ ПЛАНИРОВКИ ТЕРРИТОРИИ

для размещения объекта регионального значения «Обустройство газового месторождения
Семаковское. Первая очередь»

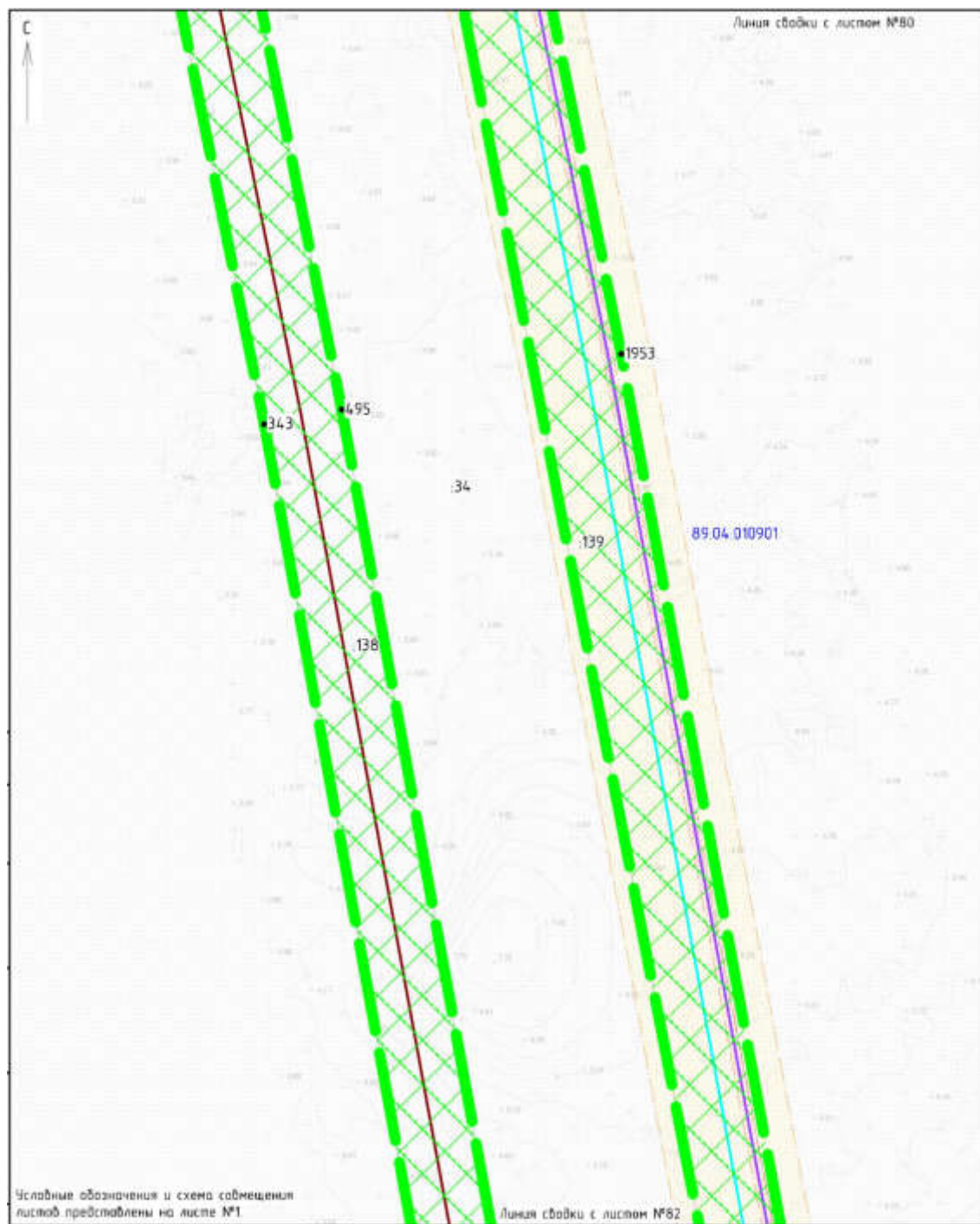


Приложение № 81

к документации по планировке территории, на которой предусматривается размещение объекта регионального значения «Обустройство газового месторождения Семаковское. Первая очередь»

ПРОЕКТ ПЛАНИРОВКИ ТЕРРИТОРИИ

для размещения объекта регионального значения «Обустройство газового месторождения Семаковское. Первая очередь»



Приложение № 82

к документации по планировке территории, на которой
предусматривается размещение объекта регионального
значения «Обустройство газового месторождения
Семаковское. Первая очередь»

ПРОЕКТ ПЛАНИРОВКИ ТЕРРИТОРИИ

для размещения объекта регионального значения «Обустройство газового месторождения
Семаковское. Первая очередь»



Приложение № 83

к документации по планировке территории, на которой
предусматривается размещение объекта регионального
значения «Обустройство газового месторождения
Семаковское. Первая очередь»

ПРОЕКТ ПЛАНИРОВКИ ТЕРРИТОРИИ

для размещения объекта регионального значения «Обустройство газового месторождения
Семаковское. Первая очередь»



Приложение № 84

к документации по планировке территории, на которой
предусматривается размещение объекта регионального
значения «Обустройство газового месторождения
Семаковское. Первая очередь»

ПРОЕКТ ПЛАНИРОВКИ ТЕРРИТОРИИ

для размещения объекта регионального значения «Обустройство газового месторождения
Семаковское. Первая очередь»



Приложение № 85

к документации по планировке территории, на которой предусматривается размещение объекта регионального значения «Обустройство газового месторождения Семаковское. Первая очередь»

ПРОЕКТ ПЛАНИРОВКИ ТЕРРИТОРИИ

для размещения объекта регионального значения «Обустройство газового месторождения Семаковское. Первая очередь»




Приложение № 86

к документации по планировке территории, на которой
предусматривается размещение объекта регионального
значения «Обустройство газового месторождения
Семаковское. Первая очередь»

ПРОЕКТ ПЛАНИРОВКИ ТЕРРИТОРИИ

для размещения объекта регионального значения «Обустройство газового месторождения
Семаковское. Первая очередь»

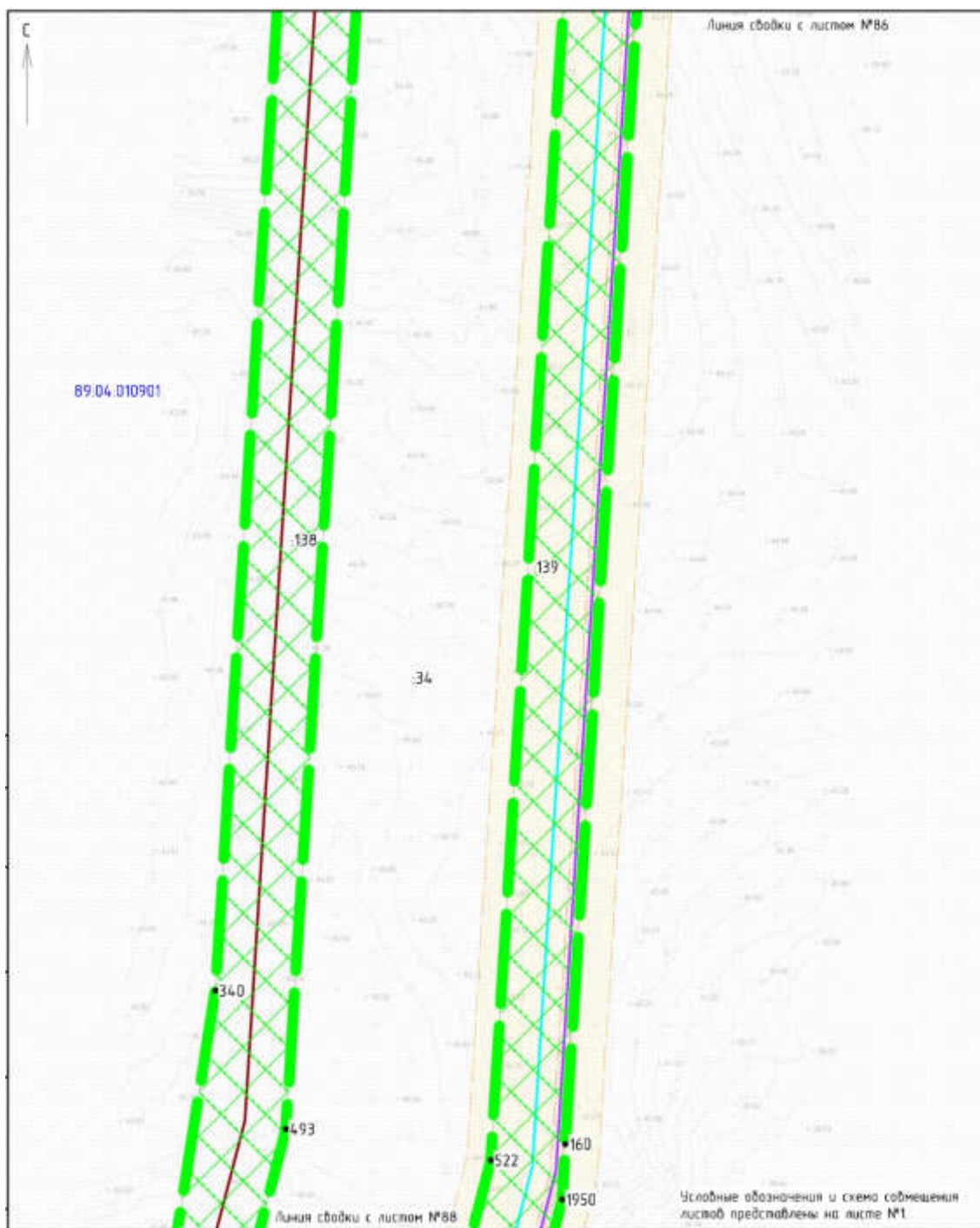


Приложение № 87

к документации по планировке территории, на которой предусматривается размещение объекта регионального значения «Обустройство газового месторождения Семаковское. Первая очередь»

ПРОЕКТ ПЛАНИРОВКИ ТЕРРИТОРИИ

для размещения объекта регионального значения «Обустройство газового месторождения Семаковское. Первая очередь»

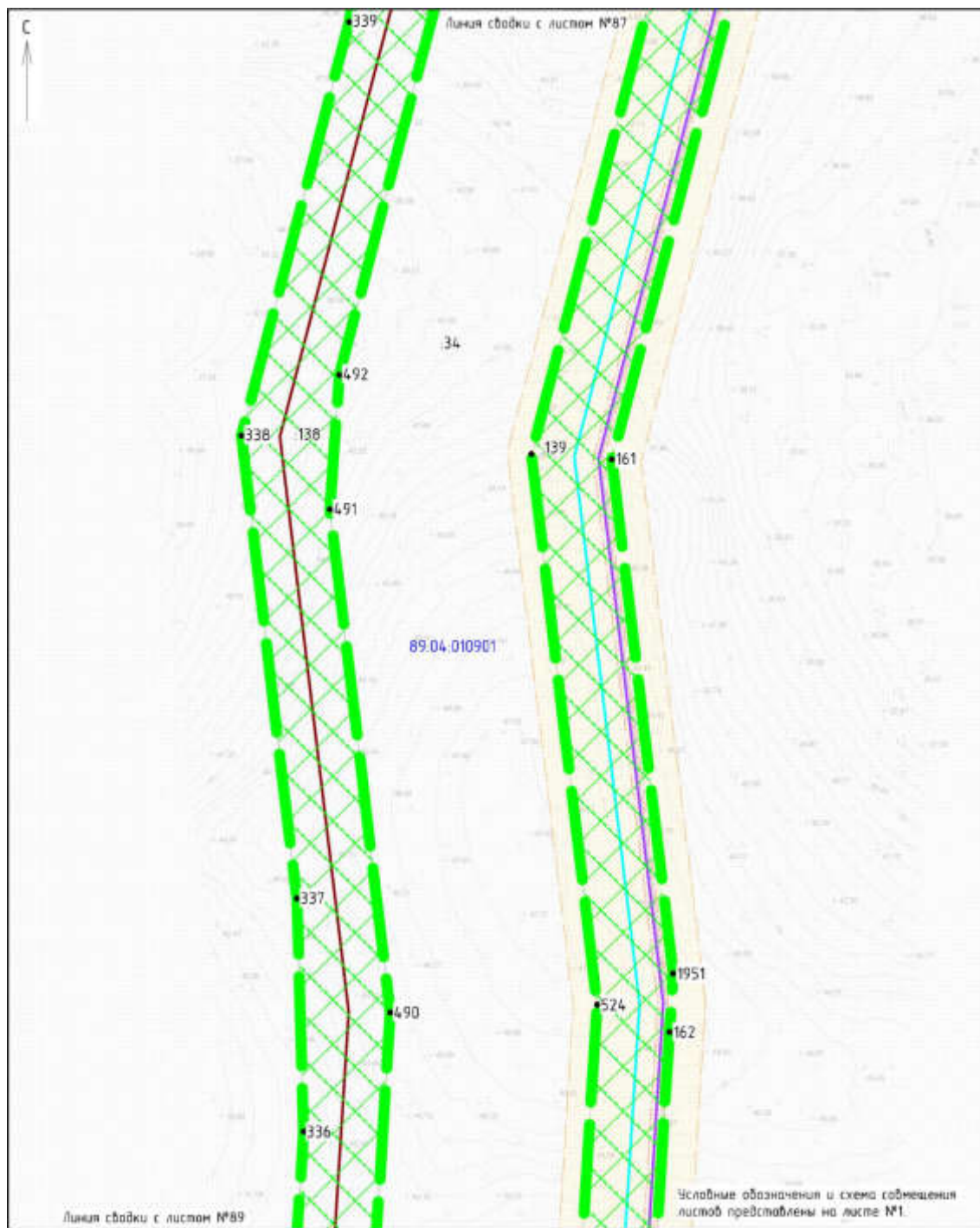


Приложение № 88

к документации по планировке территории, на которой предусматривается размещение объекта регионального значения «Обустройство газового месторождения Семаковское. Первая очередь»

ПРОЕКТ ПЛАНИРОВКИ ТЕРРИТОРИИ

для размещения объекта регионального значения «Обустройство газового месторождения Семаковское. Первая очередь»



Приложение № 89

к документации по планировке территории, на которой
предусматривается размещение объекта регионального
значения «Обустройство газового месторождения
Семаковское. Первая очередь»

ПРОЕКТ ПЛАНИРОВКИ ТЕРРИТОРИИ

для размещения объекта регионального значения «Обустройство газового месторождения
Семаковское. Первая очередь»



Приложение № 90

к документации по планировке территории, на которой
предусматривается размещение объекта регионального
значения «Обустройство газового месторождения
Семаковское. Первая очередь»

ПРОЕКТ ПЛАНИРОВКИ ТЕРРИТОРИИ

для размещения объекта регионального значения «Обустройство газового месторождения
Семаковское. Первая очередь»

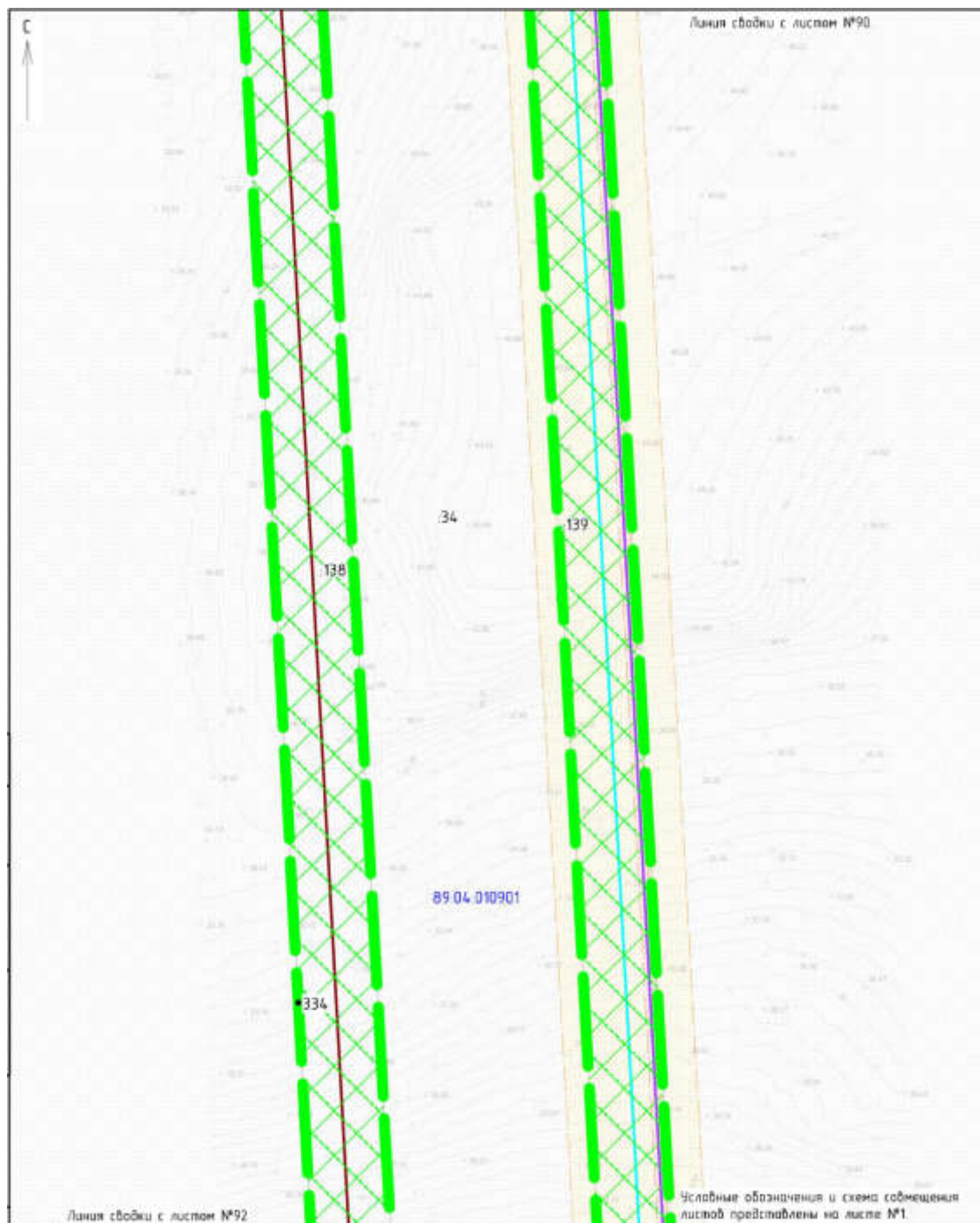


Приложение № 91

к документации по планировке территории, на которой
предусматривается размещение объекта регионального
значения «Обустройство газового месторождения
Семаковское. Первая очередь»

ПРОЕКТ ПЛАНИРОВКИ ТЕРРИТОРИИ

для размещения объекта регионального значения «Обустройство газового месторождения
Семаковское. Первая очередь»



Приложение № 92

к документации по планировке территории, на которой предусматривается размещение объекта регионального значения «Обустройство газового месторождения Семаковское. Первая очередь»

ПРОЕКТ ПЛАНИРОВКИ ТЕРРИТОРИИ

для размещения объекта регионального значения «Обустройство газового месторождения Семаковское. Первая очередь»



Приложение № 93

к документации по планировке территории, на которой предусматривается размещение объекта регионального значения «Обустройство газового месторождения Семаковское. Первая очередь»

ПРОЕКТ ПЛАНИРОВКИ ТЕРРИТОРИИ

для размещения объекта регионального значения «Обустройство газового месторождения Семаковское. Первая очередь»

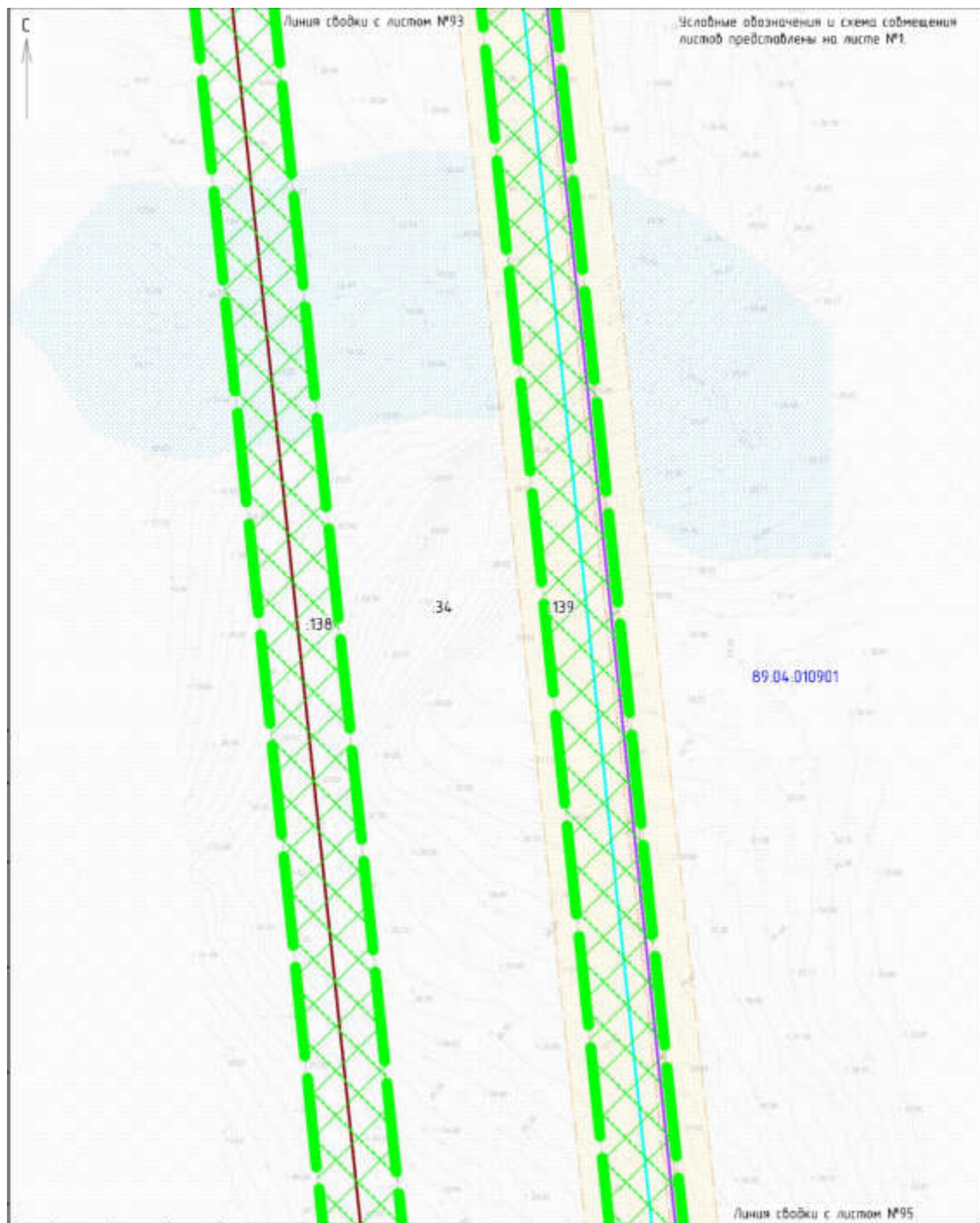


Приложение № 94

к документации по планировке территории, на которой
предусматривается размещение объекта регионального
значения «Обустройство газового месторождения
Семаковское. Первая очередь»

ПРОЕКТ ПЛАНИРОВКИ ТЕРРИТОРИИ

для размещения объекта регионального значения «Обустройство газового месторождения
Семаковское. Первая очередь»

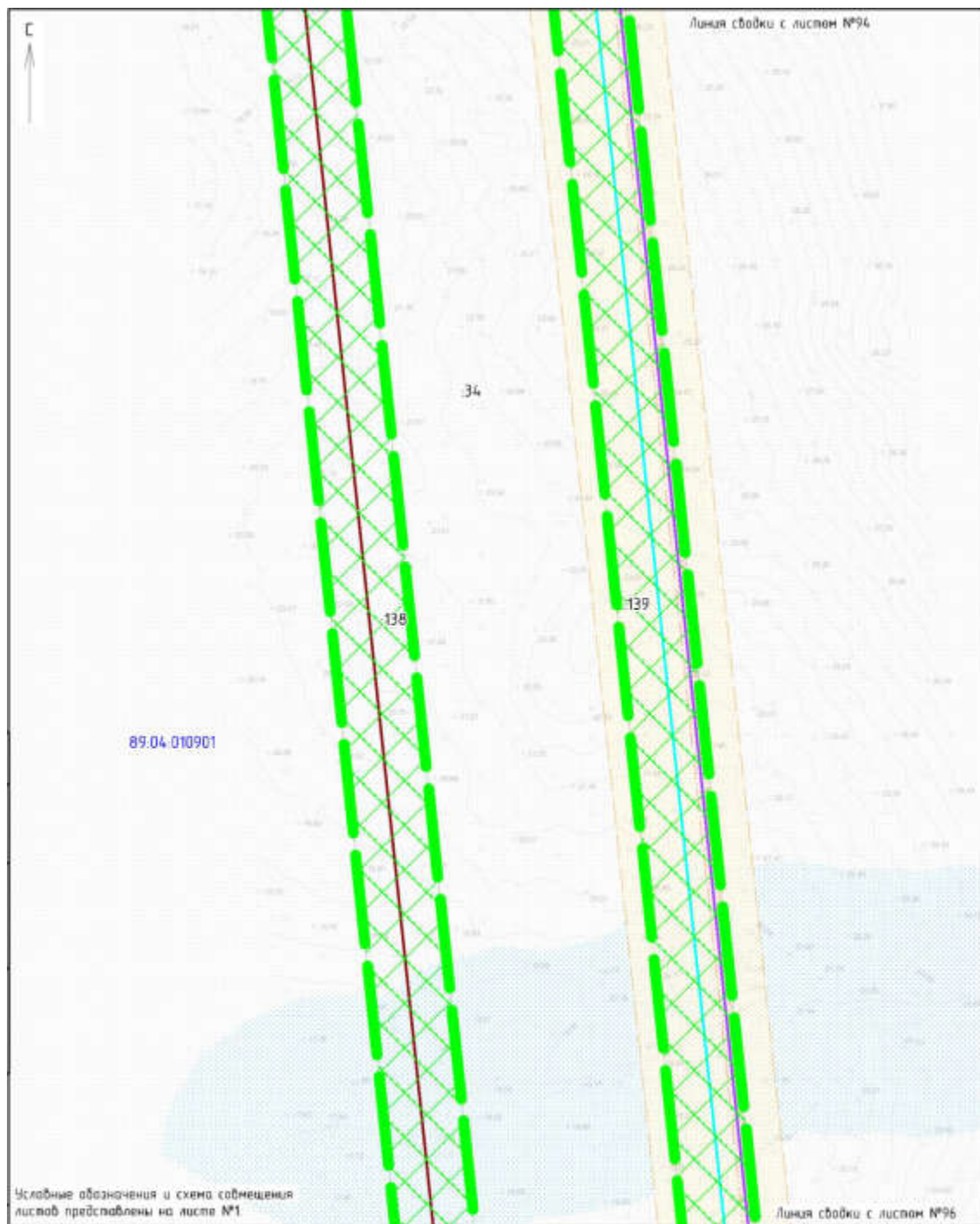


Приложение № 95

к документации по планировке территории, на которой
предусматривается размещение объекта регионального
значения «Обустройство газового месторождения
Семаковское. Первая очередь»

ПРОЕКТ ПЛАНИРОВКИ ТЕРРИТОРИИ

для размещения объекта регионального значения «Обустройство газового месторождения
Семаковское. Первая очередь»



Приложение № 96

к документации по планировке территории, на которой
предусматривается размещение объекта регионального
значения «Обустройство газового месторождения
Семаковское. Первая очередь»

ПРОЕКТ ПЛАНИРОВКИ ТЕРРИТОРИИ

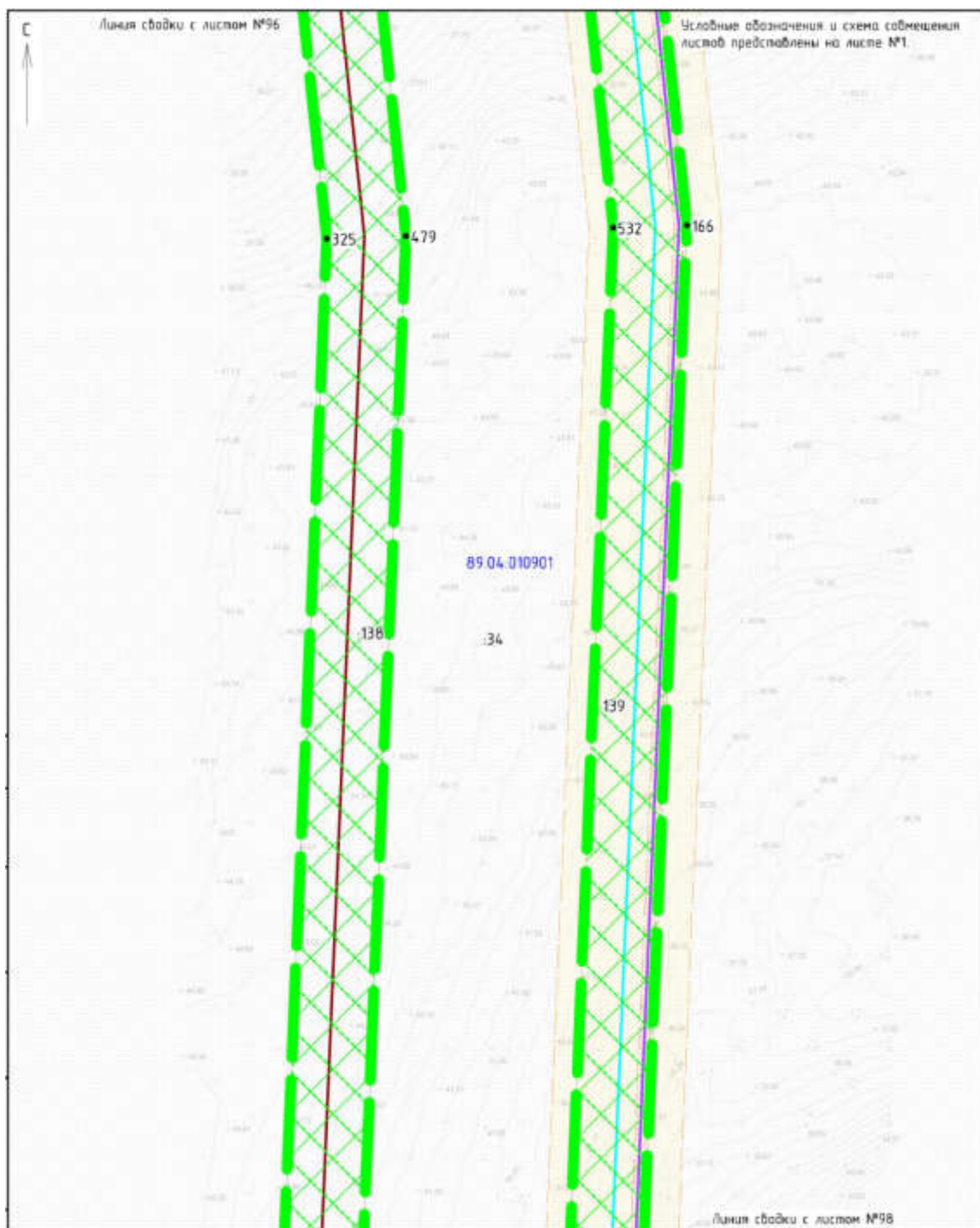
для размещения объекта регионального значения «Обустройство газового месторождения
Семаковское. Первая очередь»



Приложение № 97

к документации по планировке территории, на которой предусматривается размещение объекта регионального значения «Обустройство газового месторождения Семаковское. Первая очередь»

ПРОЕКТ ПЛАНИРОВКИ ТЕРРИТОРИИ для размещения объекта регионального значения «Обустройство газового месторождения Семаковское. Первая очередь»




Приложение № 98

к документации по планировке территории, на которой предусматривается размещение объекта регионального значения «Обустройство газового месторождения Семаковское. Первая очередь»

ПРОЕКТ ПЛАНИРОВКИ ТЕРРИТОРИИ

для размещения объекта регионального значения «Обустройство газового месторождения Семаковское. Первая очередь»



Приложение № 99

к документации по планировке территории, на которой предусматривается размещение объекта регионального значения «Обустройство газового месторождения Семаковское. Первая очередь»

ПРОЕКТ ПЛАНИРОВКИ ТЕРРИТОРИИ

для размещения объекта регионального значения «Обустройство газового месторождения Семаковское. Первая очередь»




Приложение № 100

к документации по планировке территории, на которой
предусматривается размещение объекта регионального
значения «Обустройство газового месторождения
Семаковское. Первая очередь»

ПРОЕКТ ПЛАНИРОВКИ ТЕРРИТОРИИ

для размещения объекта регионального значения «Обустройство газового месторождения
Семаковское. Первая очередь»

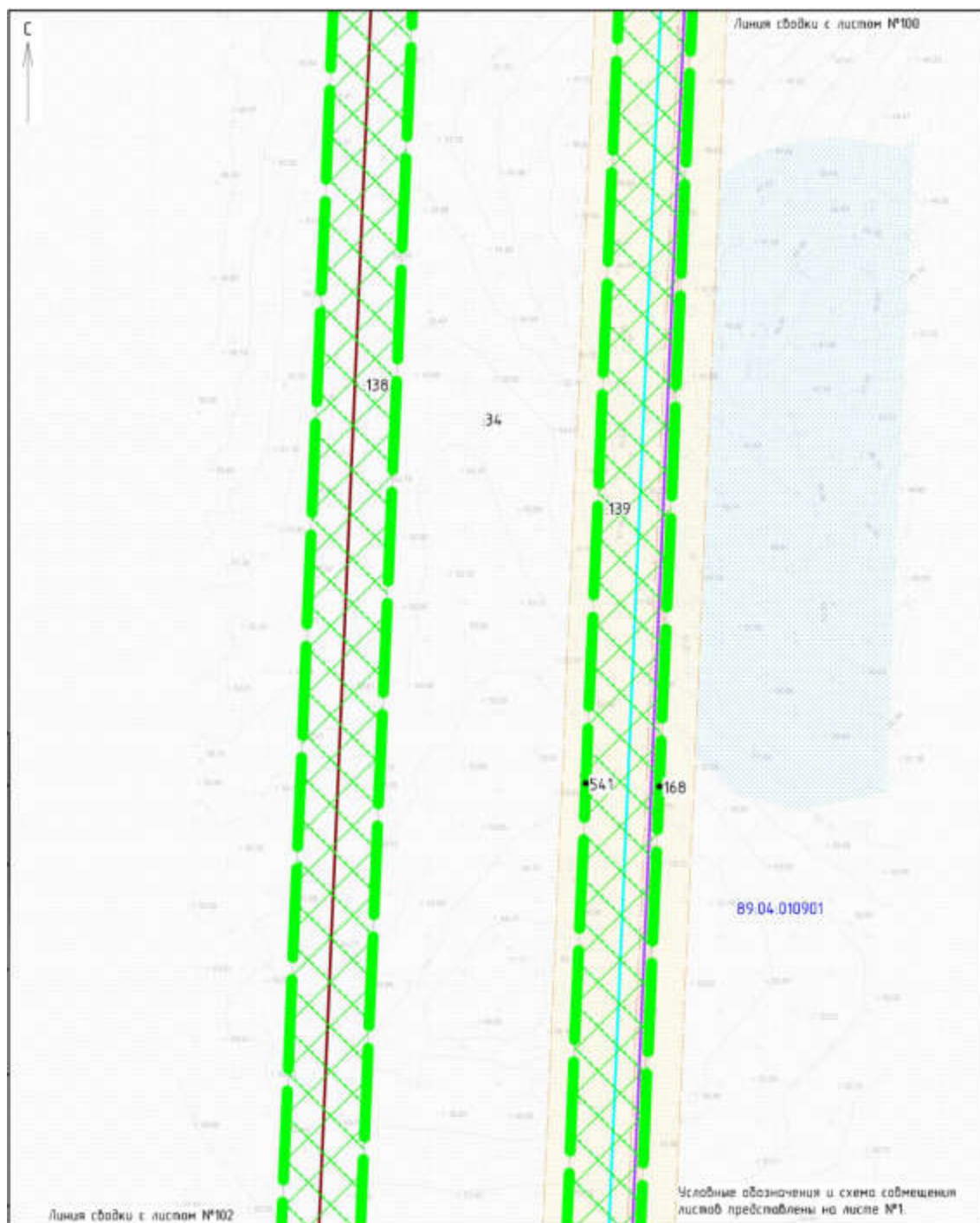


Приложение № 101

к документации по планировке территории, на которой
предусматривается размещение объекта регионального
значения «Обустройство газового месторождения
Семаковское. Первая очередь»

ПРОЕКТ ПЛАНИРОВКИ ТЕРРИТОРИИ

для размещения объекта регионального значения «Обустройство газового месторождения
Семаковское. Первая очередь»




Приложение № 102

к документации по планировке территории, на которой
предусматривается размещение объекта регионального
значения «Обустройство газового месторождения
Семаковское. Первая очередь»

ПРОЕКТ ПЛАНИРОВКИ ТЕРРИТОРИИ

для размещения объекта регионального значения «Обустройство газового месторождения
Семаковское. Первая очередь»

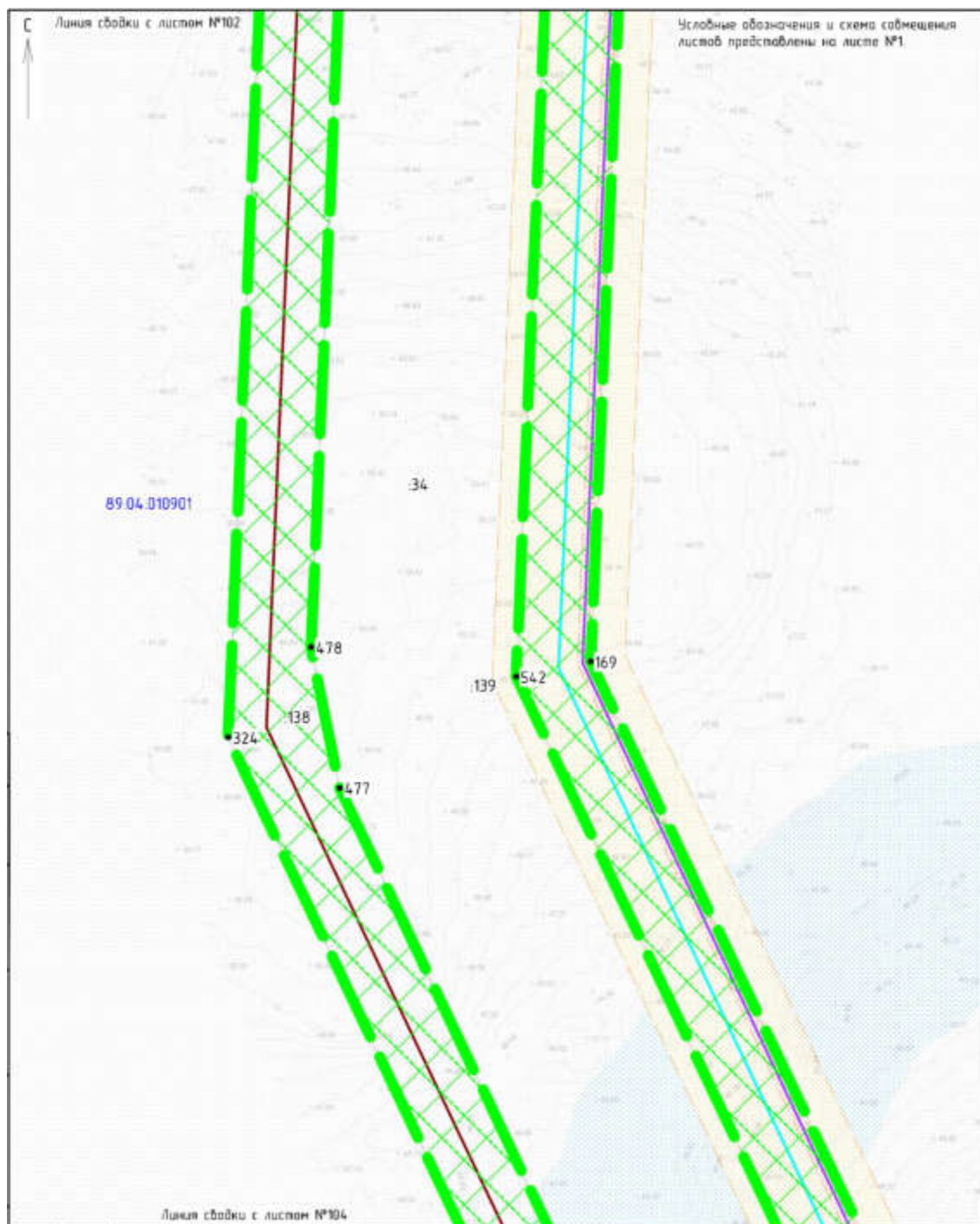


Приложение № 103

к документации по планировке территории, на которой
предусматривается размещение объекта регионального
значения «Обустройство газового месторождения
Семаковское. Первая очередь»

ПРОЕКТ ПЛАНИРОВКИ ТЕРРИТОРИИ

для размещения объекта регионального значения «Обустройство газового месторождения
Семаковское. Первая очередь»

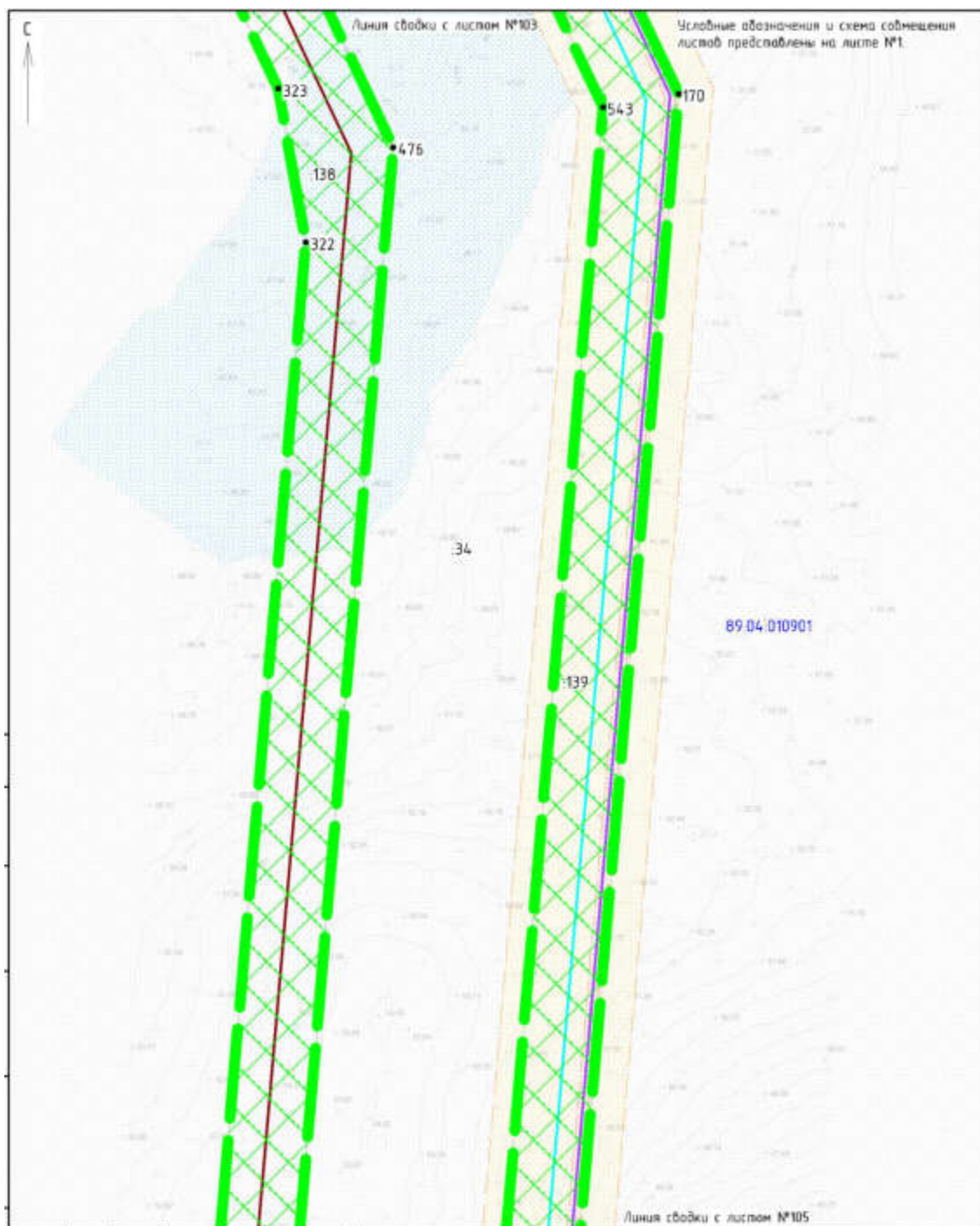


Приложение № 104

к документации по планировке территории, на которой
предусматривается размещение объекта регионального
значения «Обустройство газового месторождения
Семаковское. Первая очередь»

ПРОЕКТ ПЛАНИРОВКИ ТЕРРИТОРИИ

для размещения объекта регионального значения «Обустройство газового месторождения
Семаковское. Первая очередь»

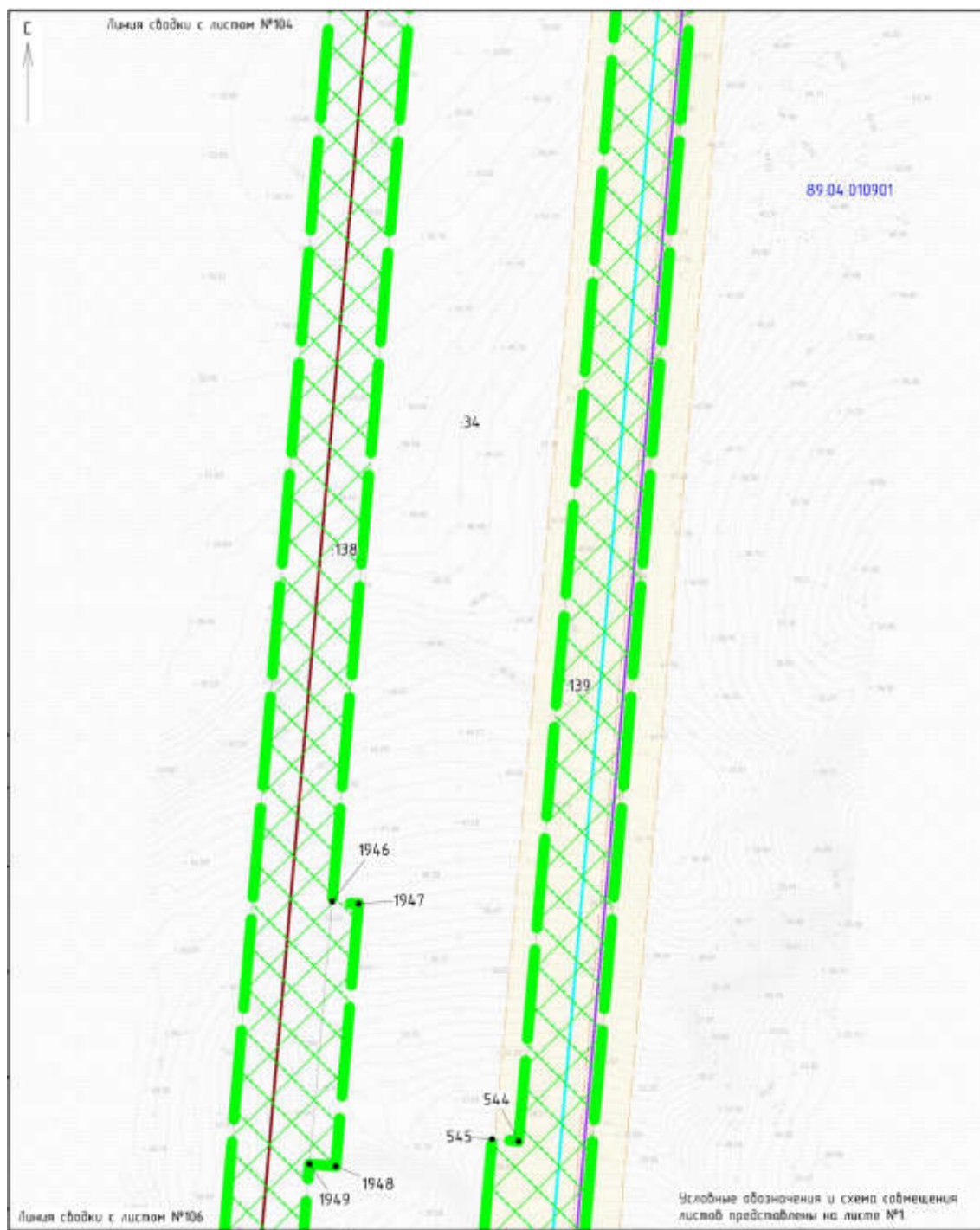


Приложение № 105

к документации по планировке территории, на которой
предусматривается размещение объекта регионального
значения «Обустройство газового месторождения
Семаковское. Первая очередь»

ПРОЕКТ ПЛАНИРОВКИ ТЕРРИТОРИИ

для размещения объекта регионального значения «Обустройство газового месторождения
Семаковское. Первая очередь»



Приложение № 106

к документации по планировке территории, на которой предусматривается размещение объекта регионального значения «Обустройство газового месторождения Семаковское. Первая очередь»

ПРОЕКТ ПЛАНИРОВКИ ТЕРРИТОРИИ

для размещения объекта регионального значения «Обустройство газового месторождения Семаковское. Первая очередь»



Приложение № 107

к документации по планировке территории, на которой
предусматривается размещение объекта регионального
значения «Обустройство газового месторождения
Семаковское. Первая очередь»

ПРОЕКТ ПЛАНИРОВКИ ТЕРРИТОРИИ

для размещения объекта регионального значения «Обустройство газового месторождения
Семаковское. Первая очередь»



Приложение № 108

к документации по планировке территории, на которой предусматривается размещение объекта регионального значения «Обустройство газового месторождения Семаковское. Первая очередь»

ПРОЕКТ ПЛАНИРОВКИ ТЕРРИТОРИИ

для размещения объекта регионального значения «Обустройство газового месторождения Семаковское. Первая очередь»



Приложение № 109

к документации по планировке территории, на которой предусматривается размещение объекта регионального значения «Обустройство газового месторождения Семаковское. Первая очередь»

ПРОЕКТ ПЛАНИРОВКИ ТЕРРИТОРИИ

для размещения объекта регионального значения «Обустройство газового месторождения Семаковское. Первая очередь»

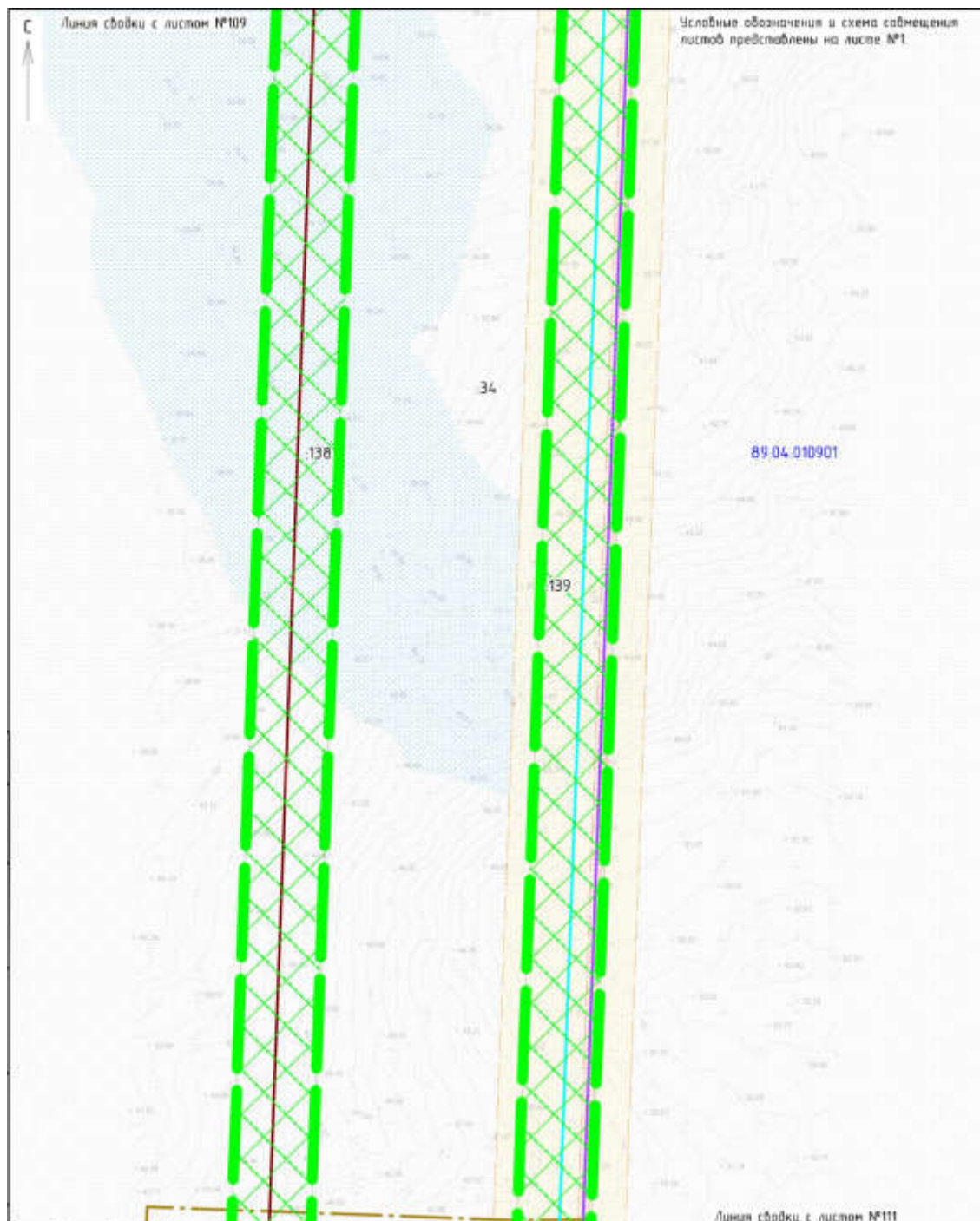


Приложение № 110

к документации по планировке территории, на которой
предусматривается размещение объекта регионального
значения «Обустройство газового месторождения
Семаковское. Первая очередь»

ПРОЕКТ ПЛАНИРОВКИ ТЕРРИТОРИИ

для размещения объекта регионального значения «Обустройство газового месторождения
Семаковское. Первая очередь»



Приложение № 111

к документации по планировке территории, на которой
предусматривается размещение объекта регионального
значения «Обустройство газового месторождения
Семаковское. Первая очередь»

ПРОЕКТ ПЛАНИРОВКИ ТЕРРИТОРИИ

для размещения объекта регионального значения «Обустройство газового месторождения
Семаковское. Первая очередь»




Приложение № 112

к документации по планировке территории, на которой
предусматривается размещение объекта регионального
значения «Обустройство газового месторождения
Семаковское. Первая очередь»

ПРОЕКТ ПЛАНИРОВКИ ТЕРРИТОРИИ

для размещения объекта регионального значения «Обустройство газового месторождения
Семаковское. Первая очередь»




Приложение № 113

к документации по планировке территории, на которой
предусматривается размещение объекта регионального
значения «Обустройство газового месторождения
Семаковское. Первая очередь»

ПРОЕКТ ПЛАНИРОВКИ ТЕРРИТОРИИ

для размещения объекта регионального значения «Обустройство газового месторождения
Семаковское. Первая очередь»



Приложение № 114

к документации по планировке территории, на которой предусматривается размещение объекта регионального значения «Обустройство газового месторождения Семаковское. Первая очередь»

ПРОЕКТ ПЛАНИРОВКИ ТЕРРИТОРИИ для размещения объекта регионального значения «Обустройство газового месторождения Семаковское. Первая очередь»

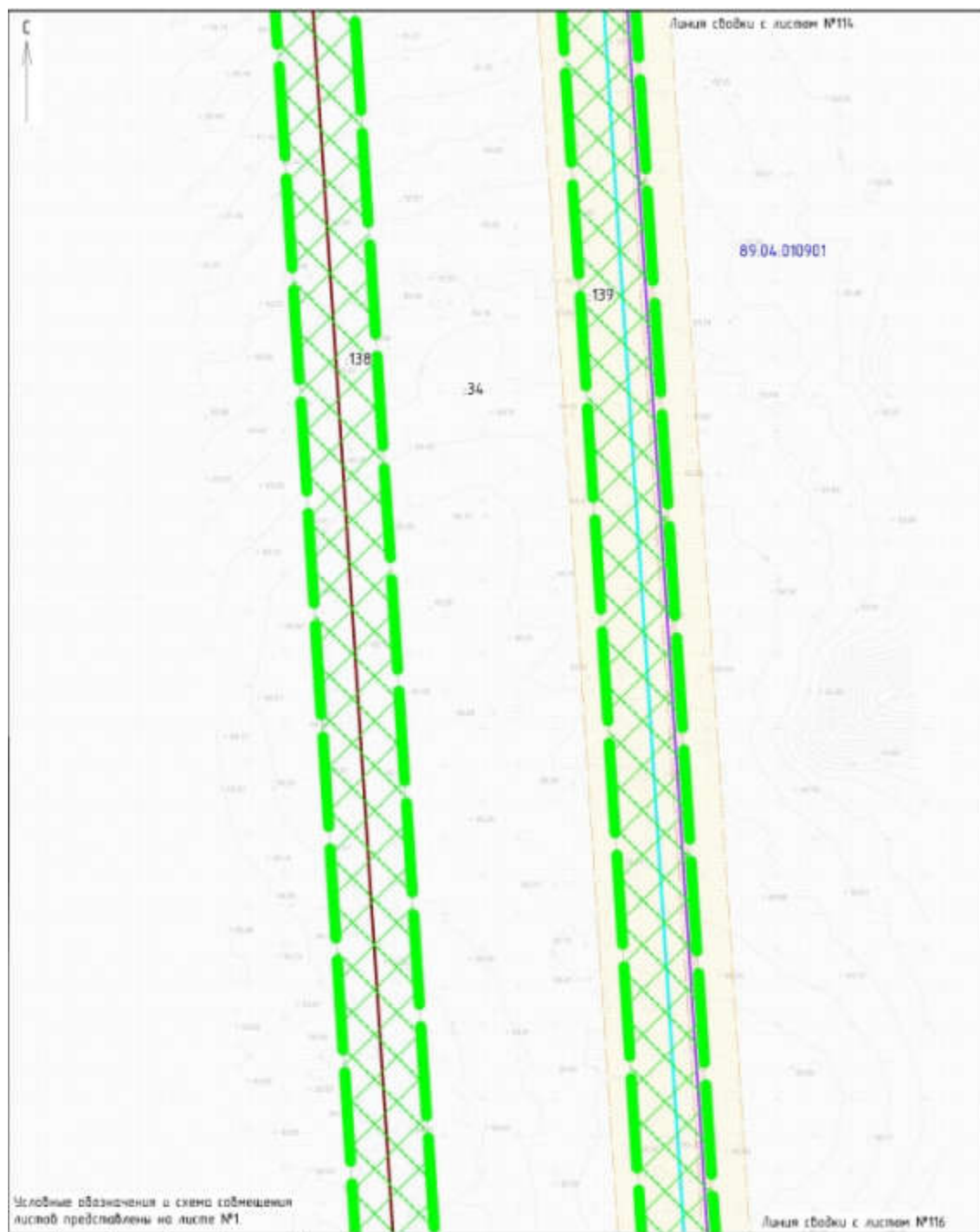


Приложение № 115

к документации по планировке территории, на которой
предусматривается размещение объекта регионального
значения «Обустройство газового месторождения
Семаковское. Первая очередь»

ПРОЕКТ ПЛАНИРОВКИ ТЕРРИТОРИИ

для размещения объекта регионального значения «Обустройство газового месторождения
Семаковское. Первая очередь»

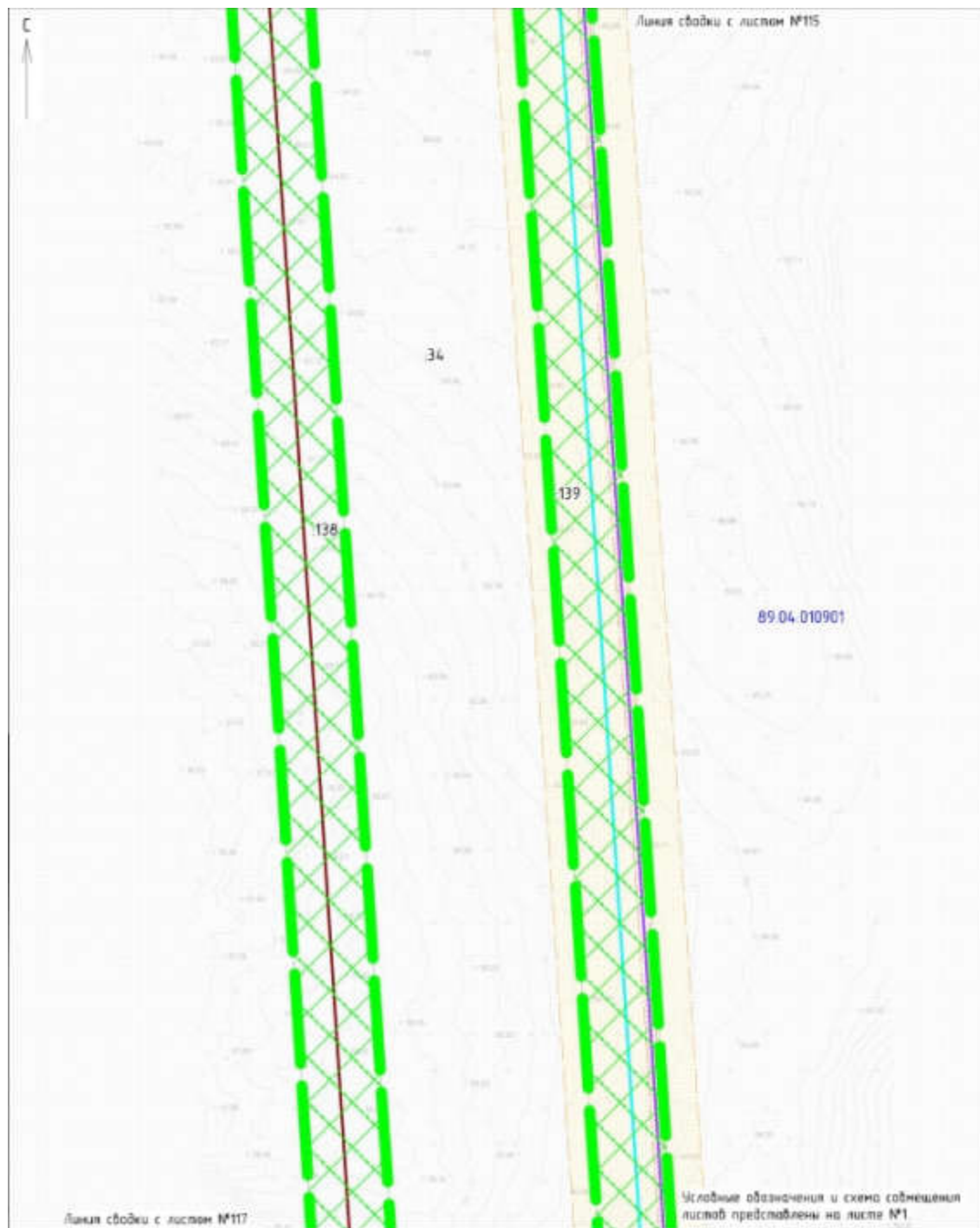


Приложение № 116

к документации по планировке территории, на которой
предусматривается размещение объекта регионального
значения «Обустройство газового месторождения
Семаковское. Первая очередь»

ПРОЕКТ ПЛАНИРОВКИ ТЕРРИТОРИИ

для размещения объекта регионального значения «Обустройство газового месторождения
Семаковское. Первая очередь»

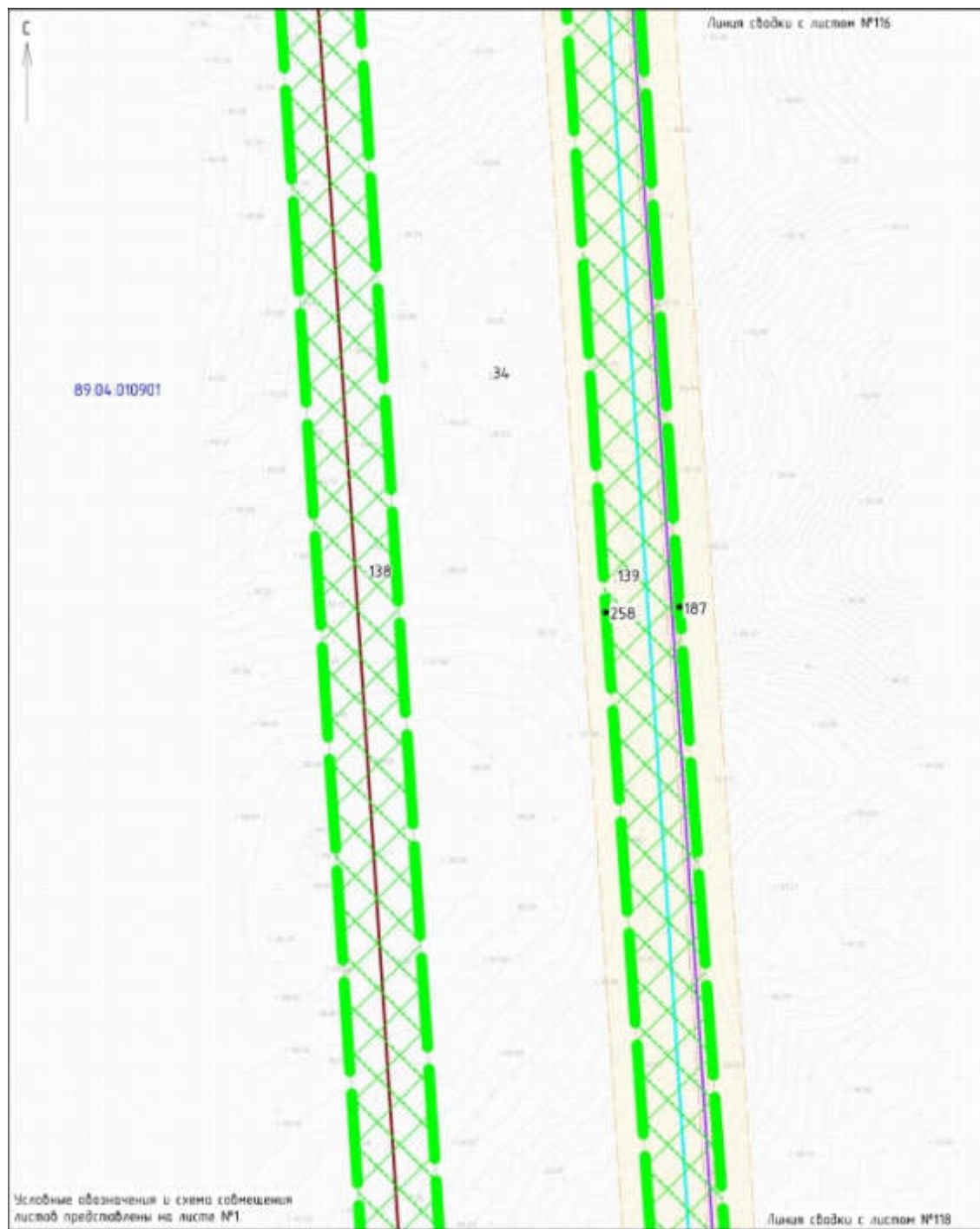


Приложение № 117

к документации по планировке территории, на которой
предусматривается размещение объекта регионального
значения «Обустройство газового месторождения
Семаковское. Первая очередь»

ПРОЕКТ ПЛАНИРОВКИ ТЕРРИТОРИИ

для размещения объекта регионального значения «Обустройство газового месторождения
Семаковское. Первая очередь»



Приложение № 118

к документации по планировке территории, на которой
предусматривается размещение объекта регионального
значения «Обустройство газового месторождения
Семаковское. Первая очередь»

ПРОЕКТ ПЛАНИРОВКИ ТЕРРИТОРИИ

для размещения объекта регионального значения «Обустройство газового месторождения
Семаковское. Первая очередь»



Приложение № 119

к документации по планировке территории, на которой
предусматривается размещение объекта регионального
значения «Обустройство газового месторождения
Семаковское. Первая очередь»

ПРОЕКТ ПЛАНИРОВКИ ТЕРРИТОРИИ

для размещения объекта регионального значения «Обустройство газового месторождения
Семаковское. Первая очередь»



Приложение № 120

к документации по планировке территории, на которой
предусматривается размещение объекта регионального
значения «Обустройство газового месторождения
Семаковское. Первая очередь»

ПРОЕКТ ПЛАНИРОВКИ ТЕРРИТОРИИ

для размещения объекта регионального значения «Обустройство газового месторождения
Семаковское. Первая очередь»



Приложение № 121

к документации по планировке территории, на которой предусматривается размещение объекта регионального значения «Обустройство газового месторождения Семаковское. Первая очередь»

ПРОЕКТ ПЛАНИРОВКИ ТЕРРИТОРИИ

для размещения объекта регионального значения «Обустройство газового месторождения Семаковское. Первая очередь»



Приложение № 122

к документации по планировке территории, на которой предусматривается размещение объекта регионального значения «Обустройство газового месторождения Семаковское. Первая очередь»

ПРОЕКТ ПЛАНИРОВКИ ТЕРРИТОРИИ

для размещения объекта регионального значения «Обустройство газового месторождения Семаковское. Первая очередь»



Приложение № 123

к документации по планировке территории, на которой
предусматривается размещение объекта регионального
значения «Обустройство газового месторождения
Семаковское. Первая очередь»

ПРОЕКТ ПЛАНИРОВКИ ТЕРРИТОРИИ

для размещения объекта регионального значения «Обустройство газового месторождения
Семаковское. Первая очередь»

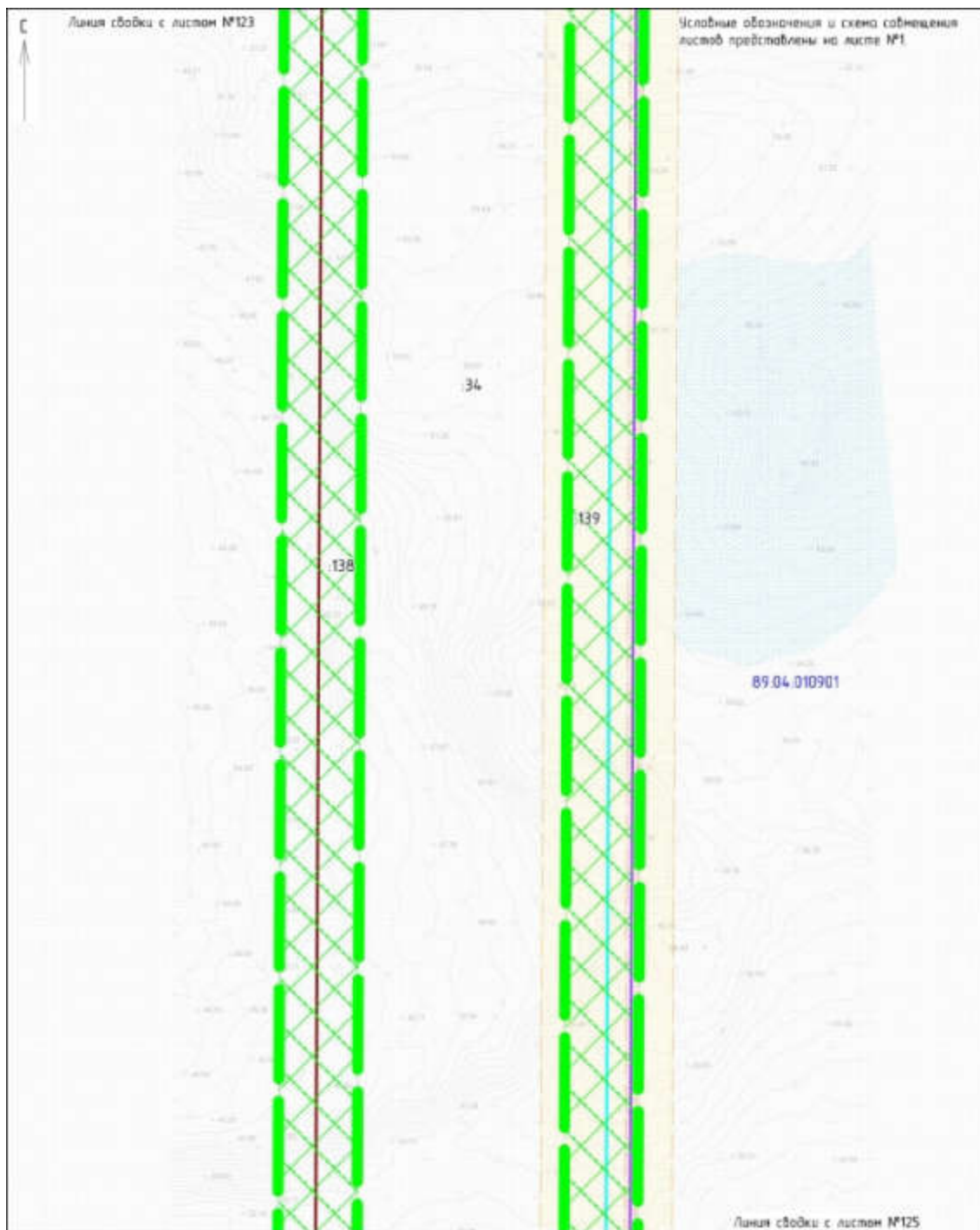


Приложение № 124

к документации по планировке территории, на которой предусматривается размещение объекта регионального значения «Обустройство газового месторождения Семаковское. Первая очередь»

ПРОЕКТ ПЛАНИРОВКИ ТЕРРИТОРИИ

для размещения объекта регионального значения «Обустройство газового месторождения Семаковское. Первая очередь»




Приложение № 125

к документации по планировке территории, на которой предусматривается размещение объекта регионального значения «Обустройство газового месторождения Семаковское. Первая очередь»

ПРОЕКТ ПЛАНИРОВКИ ТЕРРИТОРИИ

для размещения объекта регионального значения «Обустройство газового месторождения Семаковское. Первая очередь»

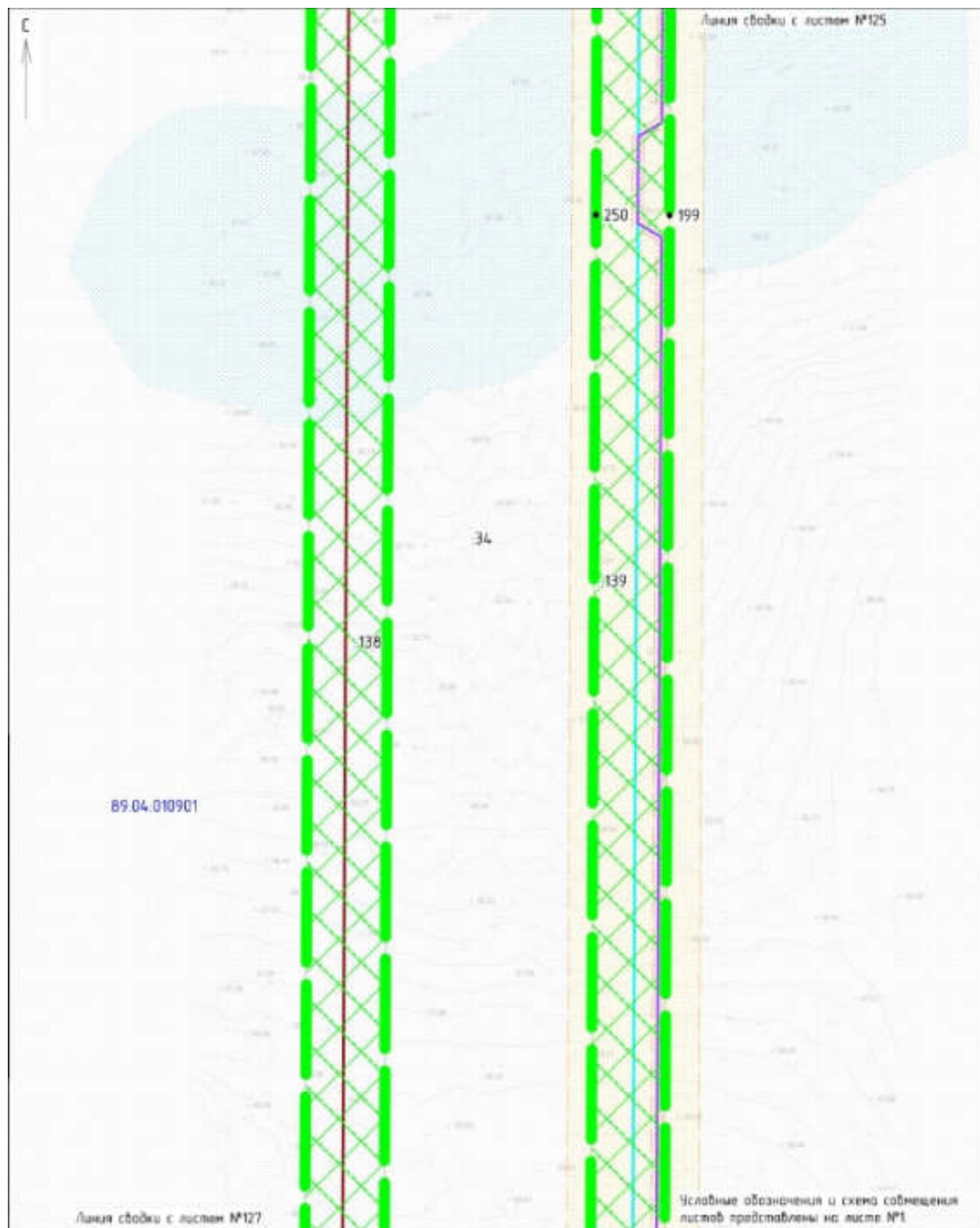


Приложение № 126

к документации по планировке территории, на которой предусматривается размещение объекта регионального значения «Обустройство газового месторождения Семаковское. Первая очередь»

ПРОЕКТ ПЛАНИРОВКИ ТЕРРИТОРИИ

для размещения объекта регионального значения «Обустройство газового месторождения Семаковское. Первая очередь»



Приложение № 127

к документации по планировке территории, на которой
предусматривается размещение объекта регионального
значения «Обустройство газового месторождения
Семаковское. Первая очередь»

ПРОЕКТ ПЛАНИРОВКИ ТЕРРИТОРИИ

для размещения объекта регионального значения «Обустройство газового месторождения
Семаковское. Первая очередь»



Приложение № 128

к документации по планировке территории, на которой
предусматривается размещение объекта регионального
значения «Обустройство газового месторождения
Семаковское. Первая очередь»

ПРОЕКТ ПЛАНИРОВКИ ТЕРРИТОРИИ

для размещения объекта регионального значения «Обустройство газового месторождения
Семаковское. Первая очередь»



Приложение № 129

к документации по планировке территории, на которой предусматривается размещение объекта регионального значения «Обустройство газового месторождения Семаковское. Первая очередь»

ПРОЕКТ ПЛАНИРОВКИ ТЕРРИТОРИИ

для размещения объекта регионального значения «Обустройство газового месторождения Семаковское. Первая очередь»



Приложение № 130

к документации по планировке территории, на которой
предусматривается размещение объекта регионального
значения «Обустройство газового месторождения
Семаковское. Первая очередь»

ПРОЕКТ ПЛАНИРОВКИ ТЕРРИТОРИИ

для размещения объекта регионального значения «Обустройство газового месторождения
Семаковское. Первая очередь»



Приложение № 131

к документации по планировке территории, на которой предусматривается размещение объекта регионального значения «Обустройство газового месторождения Семаковское. Первая очередь»

ПРОЕКТ ПЛАНИРОВКИ ТЕРРИТОРИИ

для размещения объекта регионального значения «Обустройство газового месторождения Семаковское. Первая очередь»

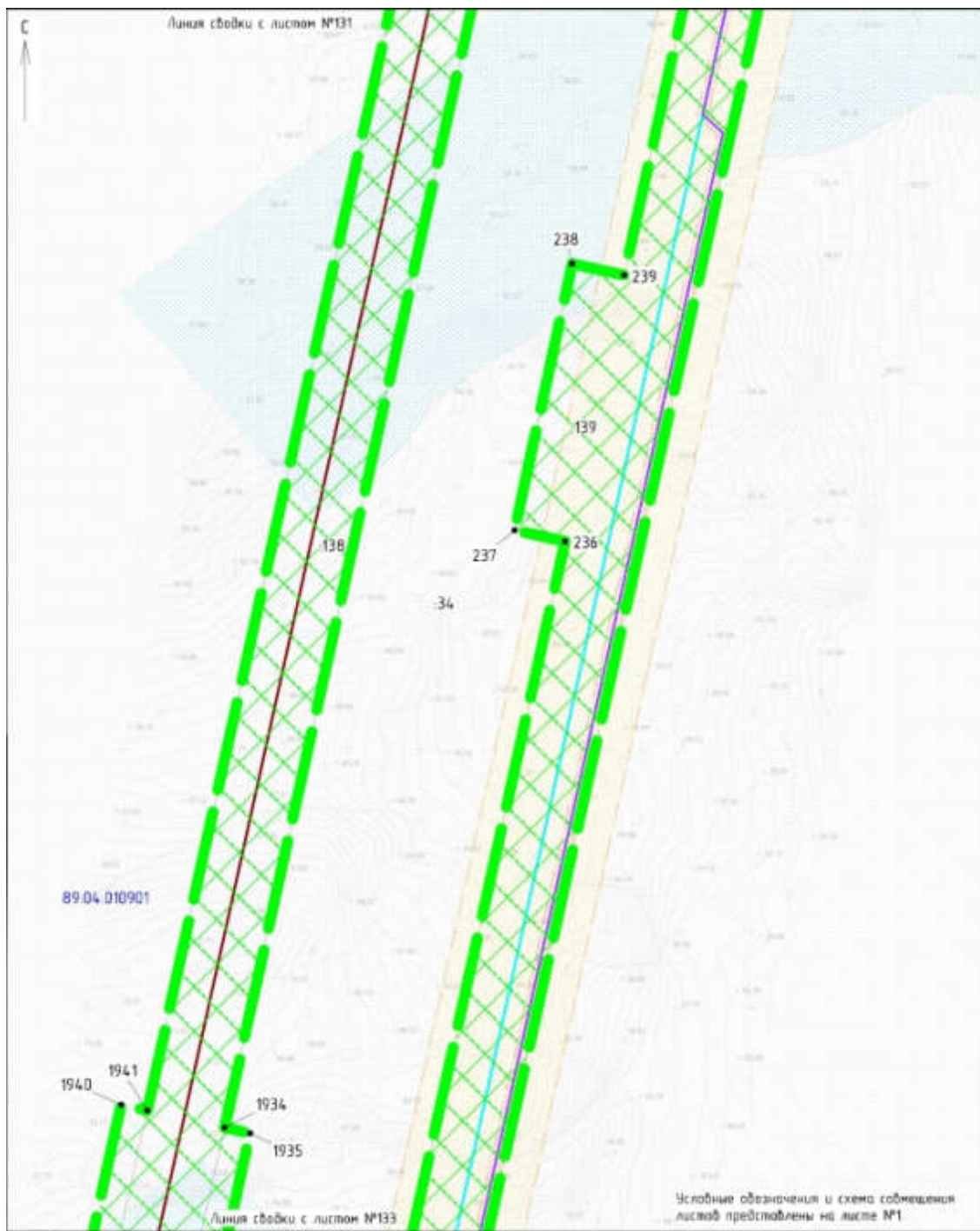


Приложение № 132

к документации по планировке территории, на которой
предусматривается размещение объекта регионального
значения «Обустройство газового месторождения
Семаковское. Первая очередь»

ПРОЕКТ ПЛАНИРОВКИ ТЕРРИТОРИИ

для размещения объекта регионального значения «Обустройство газового месторождения
Семаковское. Первая очередь»



Приложение № 133

к документации по планировке территории, на которой
предусматривается размещение объекта регионального
значения «Обустройство газового месторождения
Семаковское. Первая очередь»

ПРОЕКТ ПЛАНИРОВКИ ТЕРРИТОРИИ

для размещения объекта регионального значения «Обустройство газового месторождения
Семаковское. Первая очередь»

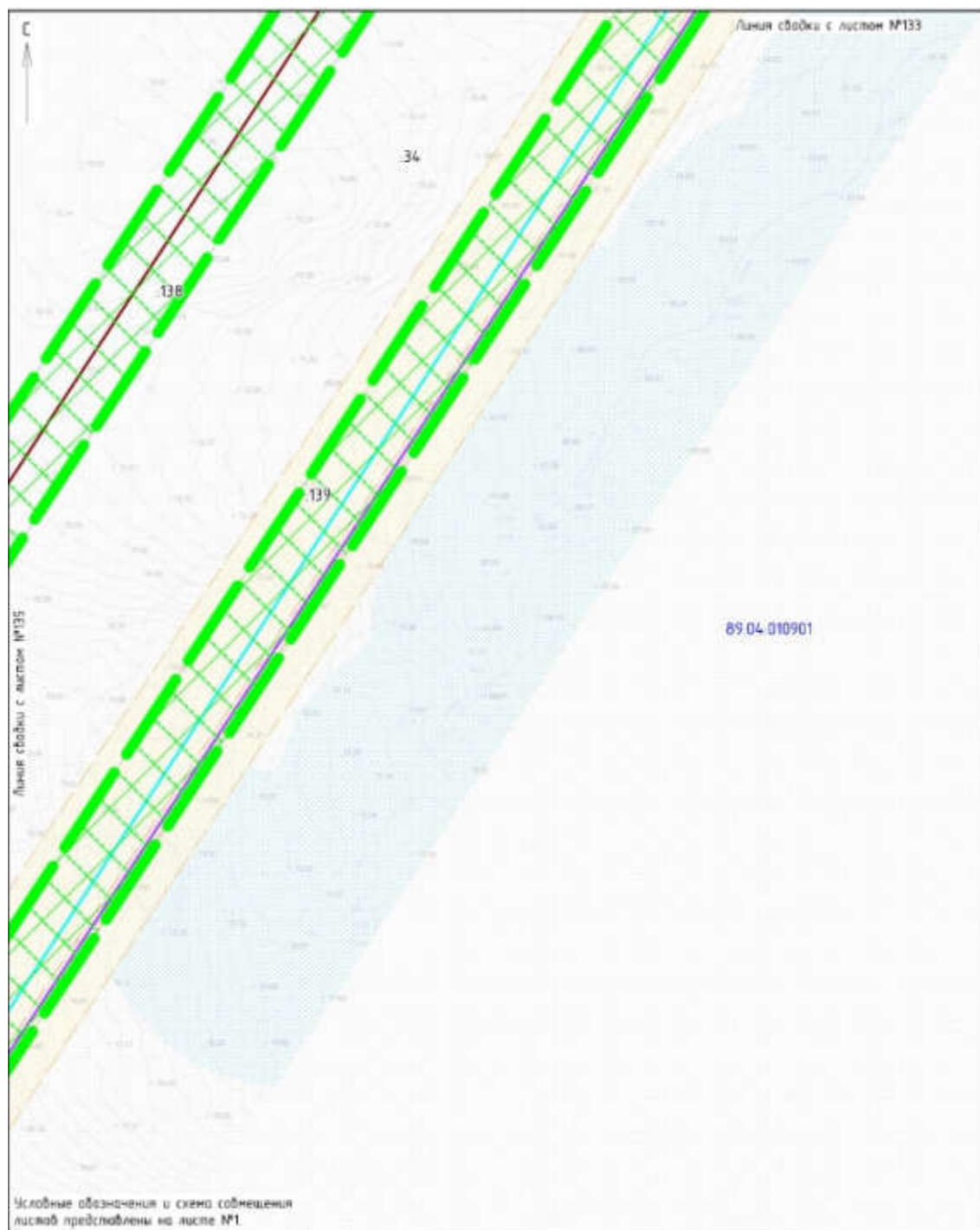


Приложение № 134

к документации по планировке территории, на которой
предусматривается размещение объекта регионального
значения «Обустройство газового месторождения
Семаковское. Первая очередь»

ПРОЕКТ ПЛАНИРОВКИ ТЕРРИТОРИИ

для размещения объекта регионального значения «Обустройство газового месторождения
Семаковское. Первая очередь»

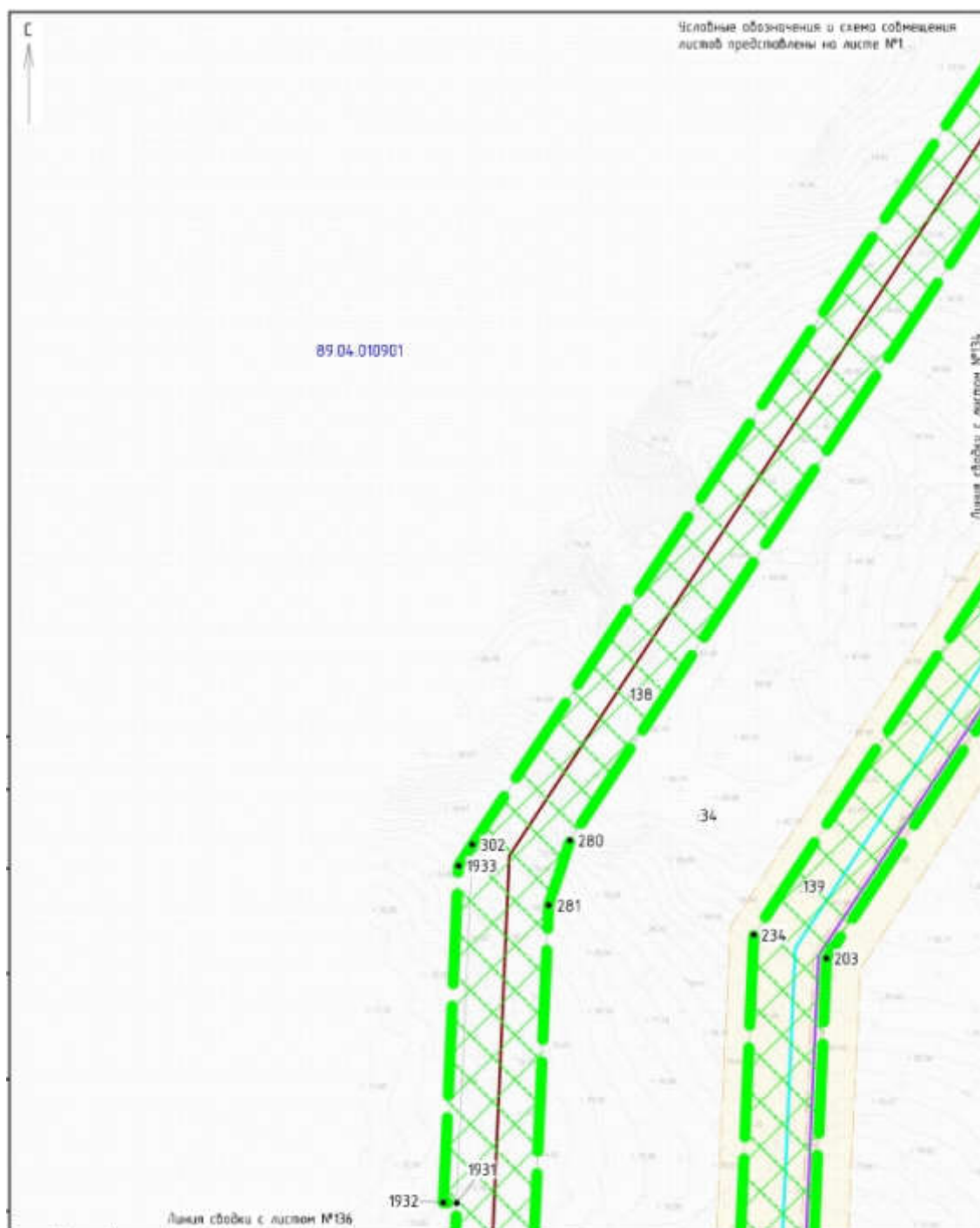


Приложение № 135

к документации по планировке территории, на которой предусматривается размещение объекта регионального значения «Обустройство газового месторождения Семаковское. Первая очередь»

ПРОЕКТ ПЛАНИРОВКИ ТЕРРИТОРИИ

для размещения объекта регионального значения «Обустройство газового месторождения Семаковское. Первая очередь»



Приложение № 136

к документации по планировке территории, на которой предусматривается размещение объекта регионального значения «Обустройство газового месторождения Семаковское. Первая очередь»

ПРОЕКТ ПЛАНИРОВКИ ТЕРРИТОРИИ

для размещения объекта регионального значения «Обустройство газового месторождения Семаковское. Первая очередь»



Приложение № 137

к документации по планировке территории, на которой
предусматривается размещение объекта регионального
значения «Обустройство газового месторождения
Семаковское. Первая очередь»

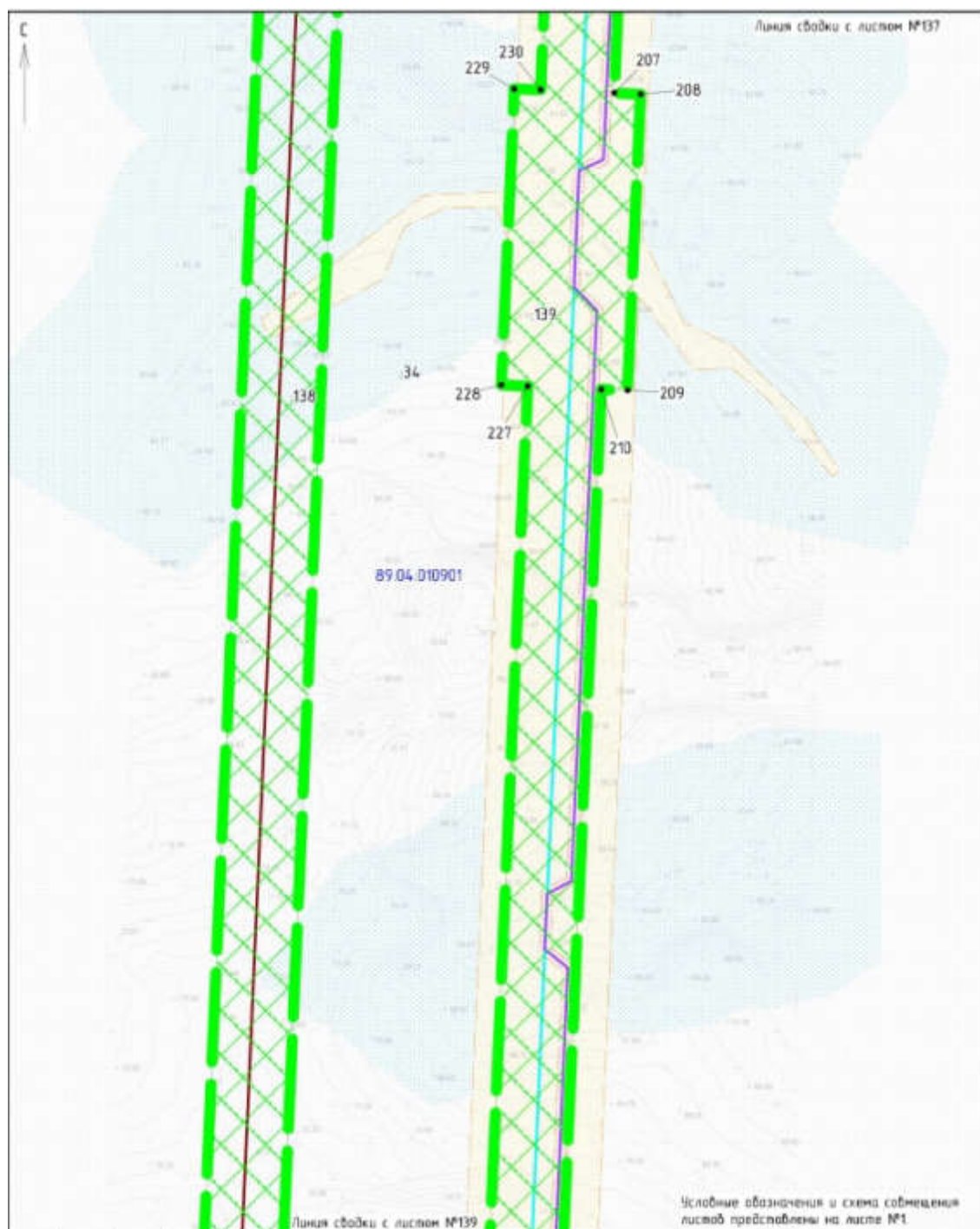
ПРОЕКТ ПЛАНИРОВКИ ТЕРРИТОРИИ

для размещения объекта регионального значения «Обустройство газового месторождения
Семаковское. Первая очередь»



к документации по планировке территории, на которой предусматривается размещение объекта регионального значения «Обустройство газового месторождения Семаковское. Первая очередь»

для размещения объекта регионального значения «Обустройство газового месторождения
Семаковское. Первая очередь»



Приложение № 139

к документации по планировке территории, на которой предусматривается размещение объекта регионального значения «Обустройство газового месторождения Семаковское. Первая очередь»

ПРОЕКТ ПЛАНИРОВКИ ТЕРРИТОРИИ

для размещения объекта регионального значения «Обустройство газового месторождения Семаковское. Первая очередь»

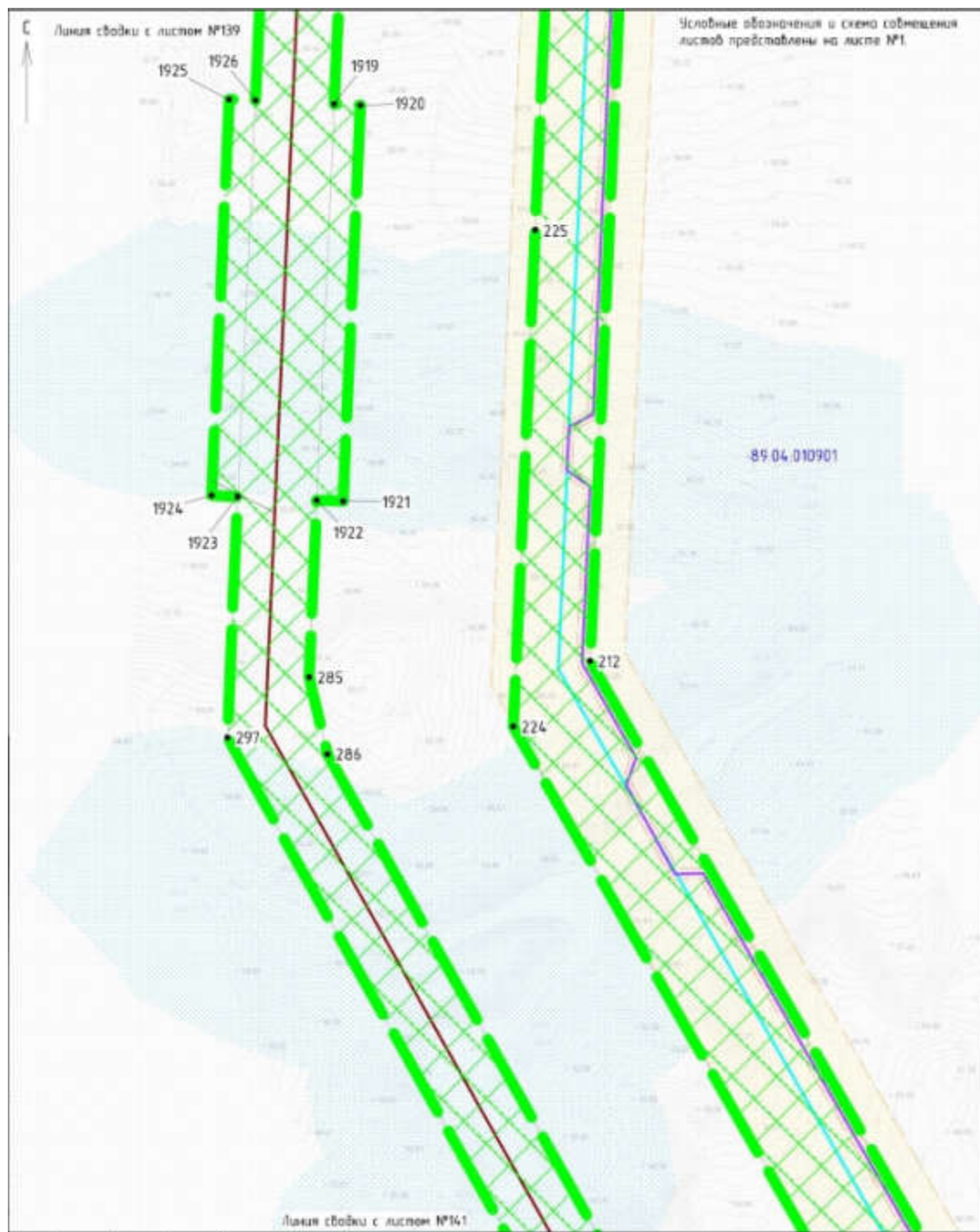


Приложение № 140

к документации по планировке территории, на которой предусматривается размещение объекта регионального значения «Обустройство газового месторождения Семаковское. Первая очередь»

ПРОЕКТ ПЛАНИРОВКИ ТЕРРИТОРИИ

для размещения объекта регионального значения «Обустройство газового месторождения Семаковское. Первая очередь»

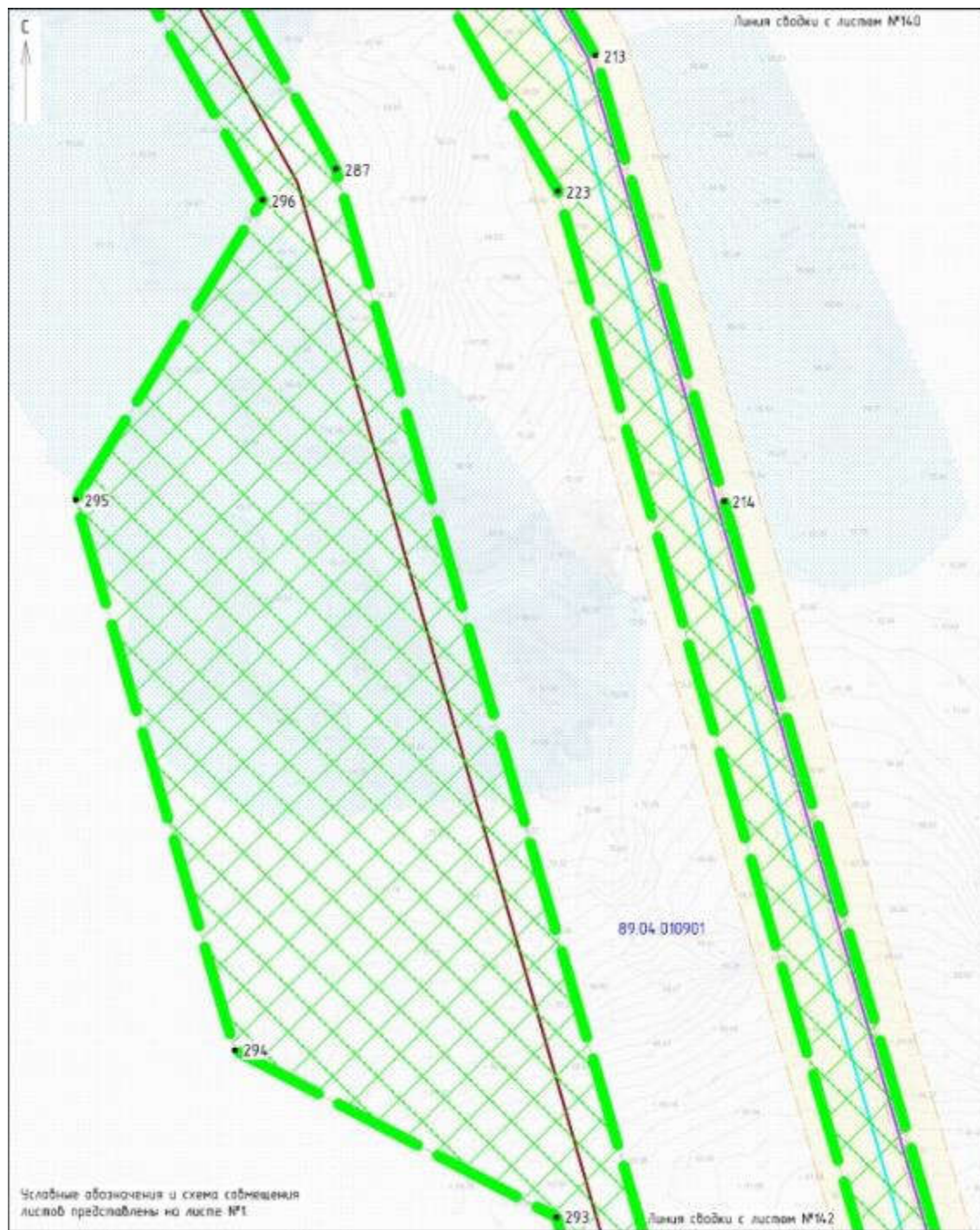


Приложение № 141

к документации по планировке территории, на которой
предусматривается размещение объекта регионального
значения «Обустройство газового месторождения
Семаковское. Первая очередь»

ПРОЕКТ ПЛАНИРОВКИ ТЕРРИТОРИИ

для размещения объекта регионального значения «Обустройство газового месторождения
Семаковское. Первая очередь»



Приложение № 142

к документации по планировке территории, на которой предусматривается размещение объекта регионального значения «Обустройство газового месторождения Семаковское. Первая очередь»

ПРОЕКТ ПЛАНИРОВКИ ТЕРРИТОРИИ

для размещения объекта регионального значения «Обустройство газового месторождения Семаковское. Первая очередь»



Приложение № 143

к документации по планировке территории, на которой
предусматривается размещение объекта регионального
значения «Обустройство газового месторождения
Семаковское. Первая очередь»

ПРОЕКТ ПЛАНИРОВКИ ТЕРРИТОРИИ

для размещения объекта регионального значения «Обустройство газового месторождения
Семаковское. Первая очередь»



Приложение № 144

к документации по планировке территории, на которой предусматривается размещение объекта регионального значения «Обустройство газового месторождения Семаковское. Первая очередь»

ПРОЕКТ ПЛАНИРОВКИ ТЕРРИТОРИИ

для размещения объекта регионального значения «Обустройство газового месторождения Семаковское. Первая очередь»

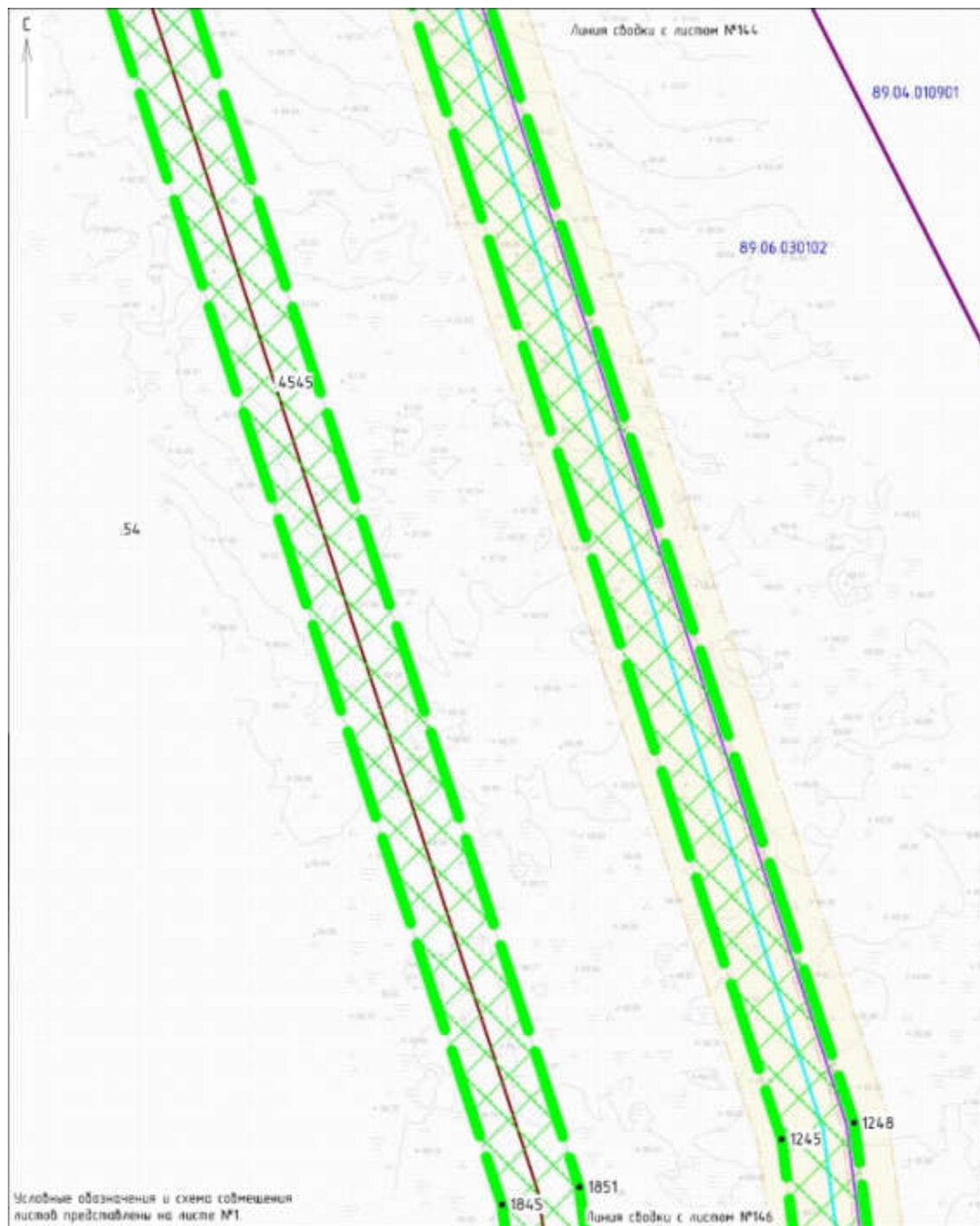


Приложение № 145

к документации по планировке территории, на которой
предусматривается размещение объекта регионального
значения «Обустройство газового месторождения
Семаковское. Первая очередь»

ПРОЕКТ ПЛАНИРОВКИ ТЕРРИТОРИИ

для размещения объекта регионального значения «Обустройство газового месторождения
Семаковское. Первая очередь»



Приложение № 146

к документации по планировке территории, на которой предусматривается размещение объекта регионального значения «Обустройство газового месторождения Семаковское. Первая очередь»

ПРОЕКТ ПЛАНИРОВКИ ТЕРРИТОРИИ

для размещения объекта регионального значения «Обустройство газового месторождения Семаковское. Первая очередь»

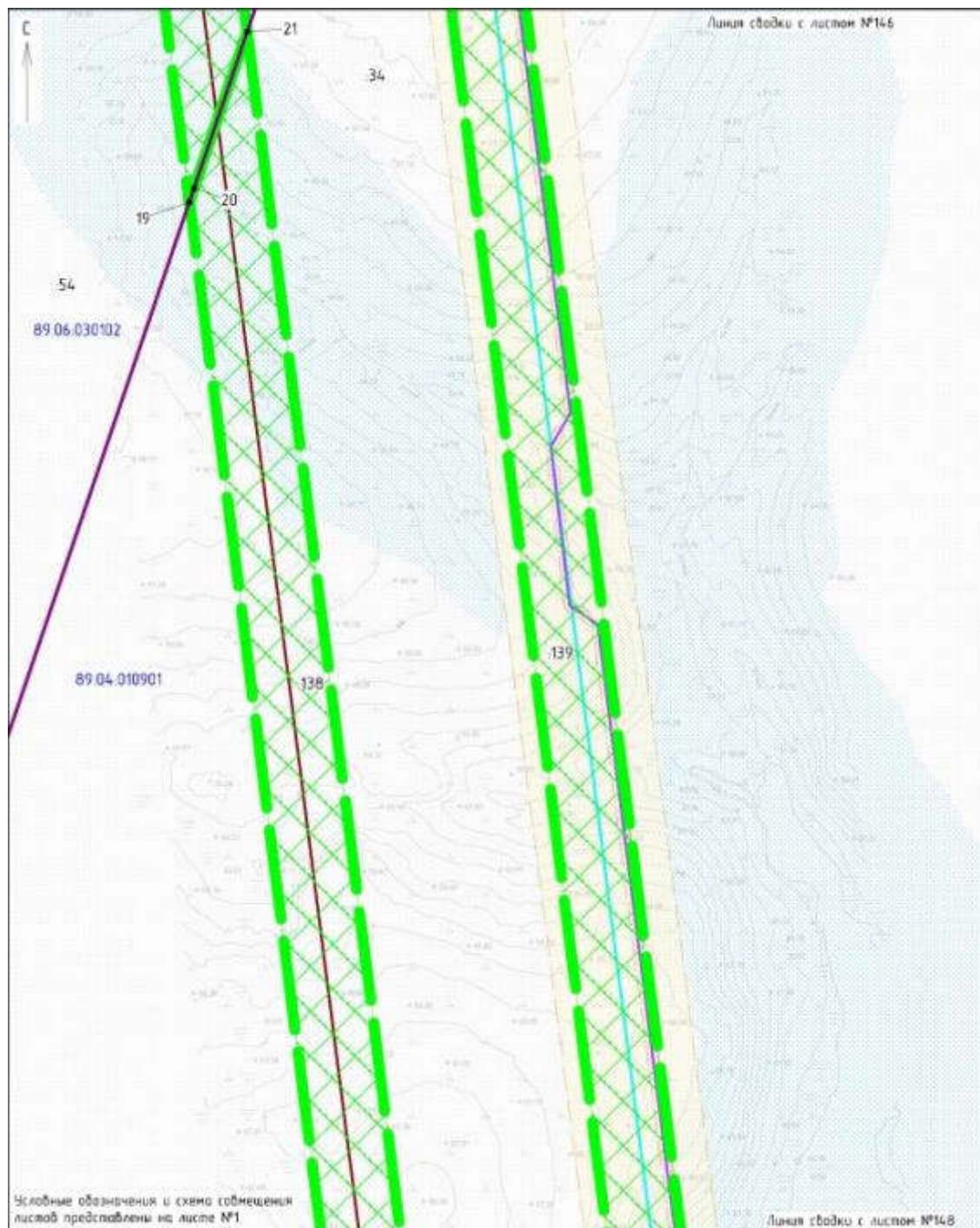


Приложение № 147

к документации по планировке территории, на которой предусматривается размещение объекта регионального значения «Обустройство газового месторождения Семаковское. Первая очередь»

ПРОЕКТ ПЛАНИРОВКИ ТЕРРИТОРИИ

для размещения объекта регионального значения «Обустройство газового месторождения Семаковское. Первая очередь»

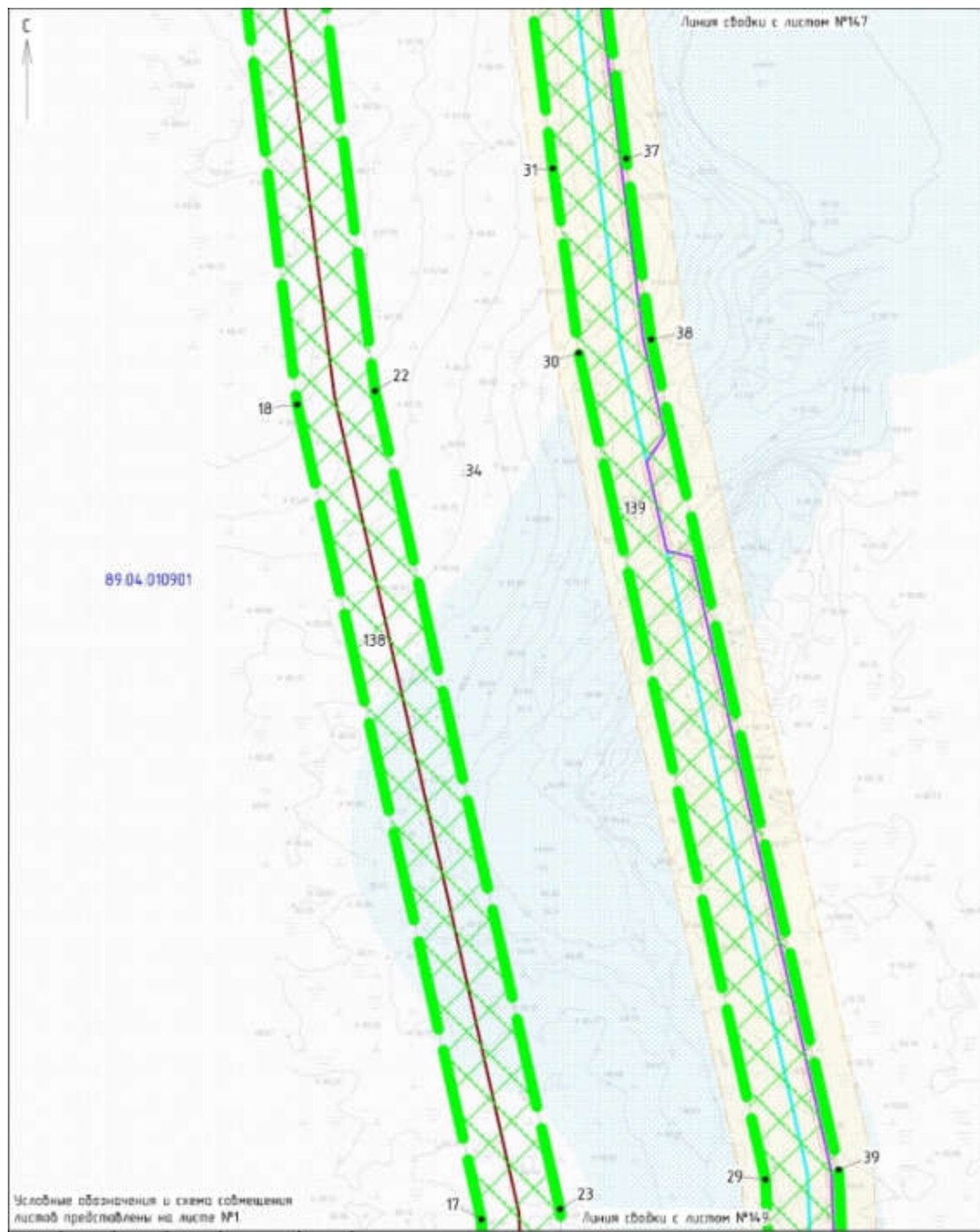


Приложение № 148

к документации по планировке территории, на которой предусматривается размещение объекта регионального значения «Обустройство газового месторождения Семаковское. Первая очередь»

ПРОЕКТ ПЛАНИРОВКИ ТЕРРИТОРИИ

для размещения объекта регионального значения «Обустройство газового месторождения Семаковское. Первая очередь»



Приложение № 149

к документации по планировке территории, на которой предусматривается размещение объекта регионального значения «Обустройство газового месторождения Семаковское. Первая очередь»

ПРОЕКТ ПЛАНИРОВКИ ТЕРРИТОРИИ

для размещения объекта регионального значения «Обустройство газового месторождения Семаковское. Первая очередь»



Приложение № 150

к документации по планировке территории, на которой предусматривается размещение объекта регионального значения «Обустройство газового месторождения Семаковское. Первая очередь»

ПРОЕКТ ПЛАНИРОВКИ ТЕРРИТОРИИ

для размещения объекта регионального значения «Обустройство газового месторождения Семаковское. Первая очередь»



Приложение № 151

к документации по планировке территории, на которой предусматривается размещение объекта регионального значения «Обустройство газового месторождения Семаковское. Первая очередь»

ПРОЕКТ ПЛАНИРОВКИ ТЕРРИТОРИИ

для размещения объекта регионального значения «Обустройство газового месторождения Семаковское. Первая очередь»



Приложение № 152

к документации по планировке территории, на которой предусматривается размещение объекта регионального значения «Обустройство газового месторождения Семаковское. Первая очередь»

ПРОЕКТ ПЛАНИРОВКИ ТЕРРИТОРИИ

для размещения объекта регионального значения «Обустройство газового месторождения Семаковское. Первая очередь»

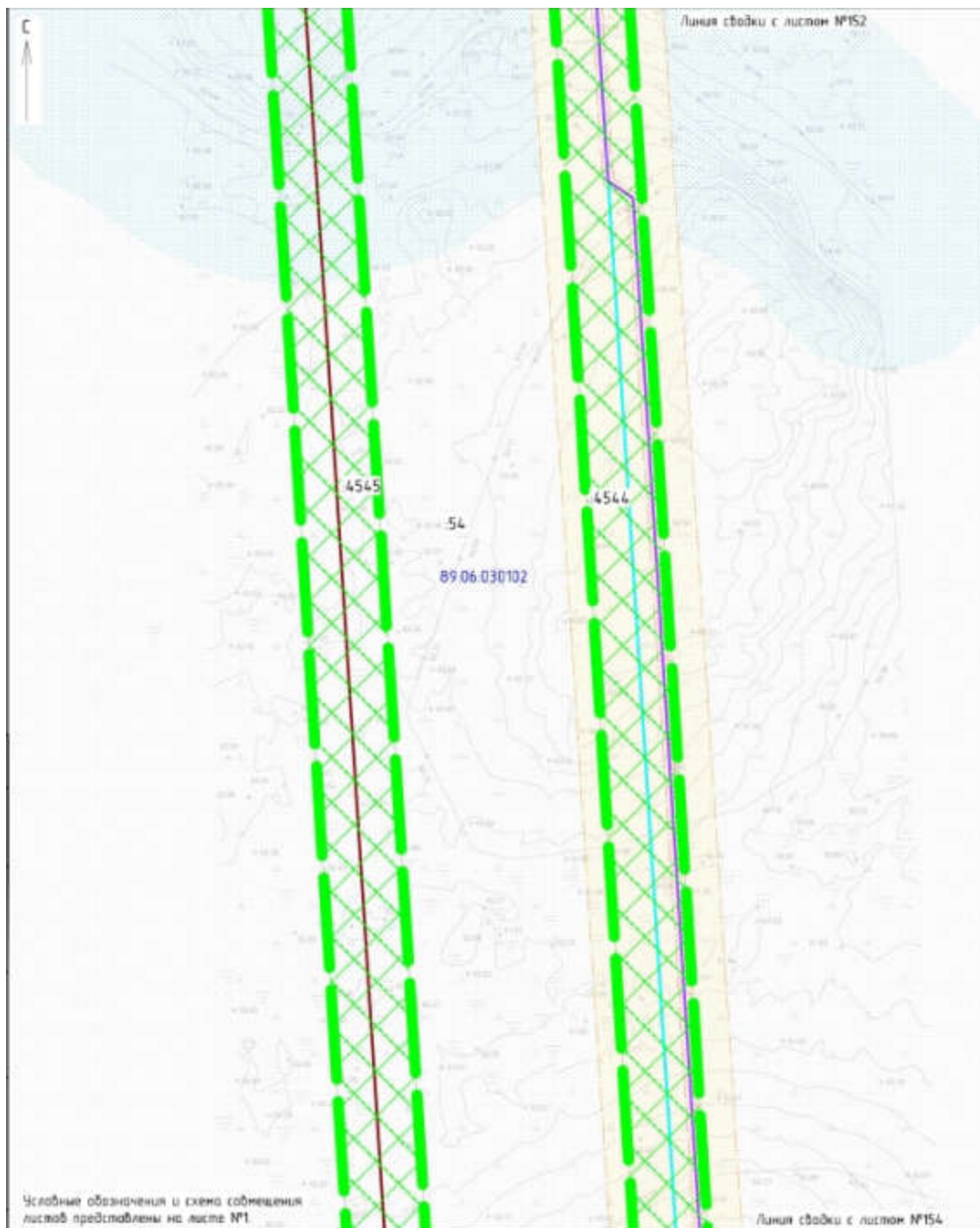


Приложение № 153

к документации по планировке территории, на которой
предусматривается размещение объекта регионального
значения «Обустройство газового месторождения
Семаковское. Первая очередь»

ПРОЕКТ ПЛАНИРОВКИ ТЕРРИТОРИИ

для размещения объекта регионального значения «Обустройство газового месторождения
Семаковское. Первая очередь»



Приложение № 154

к документации по планировке территории, на которой
предусматривается размещение объекта регионального
значения «Обустройство газового месторождения
Семаковское. Первая очередь»

ПРОЕКТ ПЛАНИРОВКИ ТЕРРИТОРИИ

для размещения объекта регионального значения «Обустройство газового месторождения
Семаковское. Первая очередь»



Приложение № 155

к документации по планировке территории, на которой
предусматривается размещение объекта регионального
значения «Обустройство газового месторождения
Семаковское. Первая очередь»

ПРОЕКТ ПЛАНИРОВКИ ТЕРРИТОРИИ

для размещения объекта регионального значения «Обустройство газового месторождения
Семаковское. Первая очередь»



Приложение № 156

к документации по планировке территории, на которой
предусматривается размещение объекта регионального
значения «Обустройство газового месторождения
Семаковское. Первая очередь»

ПРОЕКТ ПЛАНИРОВКИ ТЕРРИТОРИИ

для размещения объекта регионального значения «Обустройство газового месторождения
Семаковское. Первая очередь»



Приложение № 157

к документации по планировке территории, на которой
предусматривается размещение объекта регионального
значения «Обустройство газового месторождения
Семаковское. Первая очередь»

ПРОЕКТ ПЛАНИРОВКИ ТЕРРИТОРИИ

для размещения объекта регионального значения «Обустройство газового месторождения
Семаковское. Первая очередь»



Приложение № 158

к документации по планировке территории, на которой
предусматривается размещение объекта регионального
значения «Обустройство газового месторождения
Семаковское. Первая очередь»

ПРОЕКТ ПЛАНИРОВКИ ТЕРРИТОРИИ

для размещения объекта регионального значения «Обустройство газового месторождения
Семаковское. Первая очередь»



Приложение № 159

к документации по планировке территории, на которой предусматривается размещение объекта регионального значения «Обустройство газового месторождения Семаковское. Первая очередь»

ПРОЕКТ ПЛАНИРОВКИ ТЕРРИТОРИИ

для размещения объекта регионального значения «Обустройство газового месторождения Семаковское. Первая очередь»



Приложение № 160

к документации по планировке территории, на которой
предусматривается размещение объекта регионального
значения «Обустройство газового месторождения
Семаковское. Первая очередь»

ПРОЕКТ ПЛАНИРОВКИ ТЕРРИТОРИИ

для размещения объекта регионального значения «Обустройство газового месторождения
Семаковское. Первая очередь»



Приложение № 161

к документации по планировке территории, на которой предусматривается размещение объекта регионального значения «Обустройство газового месторождения Семаковское. Первая очередь»

ПРОЕКТ ПЛАНИРОВКИ ТЕРРИТОРИИ

для размещения объекта регионального значения «Обустройство газового месторождения Семаковское. Первая очередь»



Приложение № 162

к документации по планировке территории, на которой
предусматривается размещение объекта регионального
значения «Обустройство газового месторождения
Семаковское. Первая очередь»

ПРОЕКТ ПЛАНИРОВКИ ТЕРРИТОРИИ

для размещения объекта регионального значения «Обустройство газового месторождения
Семаковское. Первая очередь»



Приложение № 163

к документации по планировке территории, на которой
предусматривается размещение объекта регионального
значения «Обустройство газового месторождения
Семаковское. Первая очередь»

ПРОЕКТ ПЛАНИРОВКИ ТЕРРИТОРИИ

для размещения объекта регионального значения «Обустройство газового месторождения
Семаковское. Первая очередь»

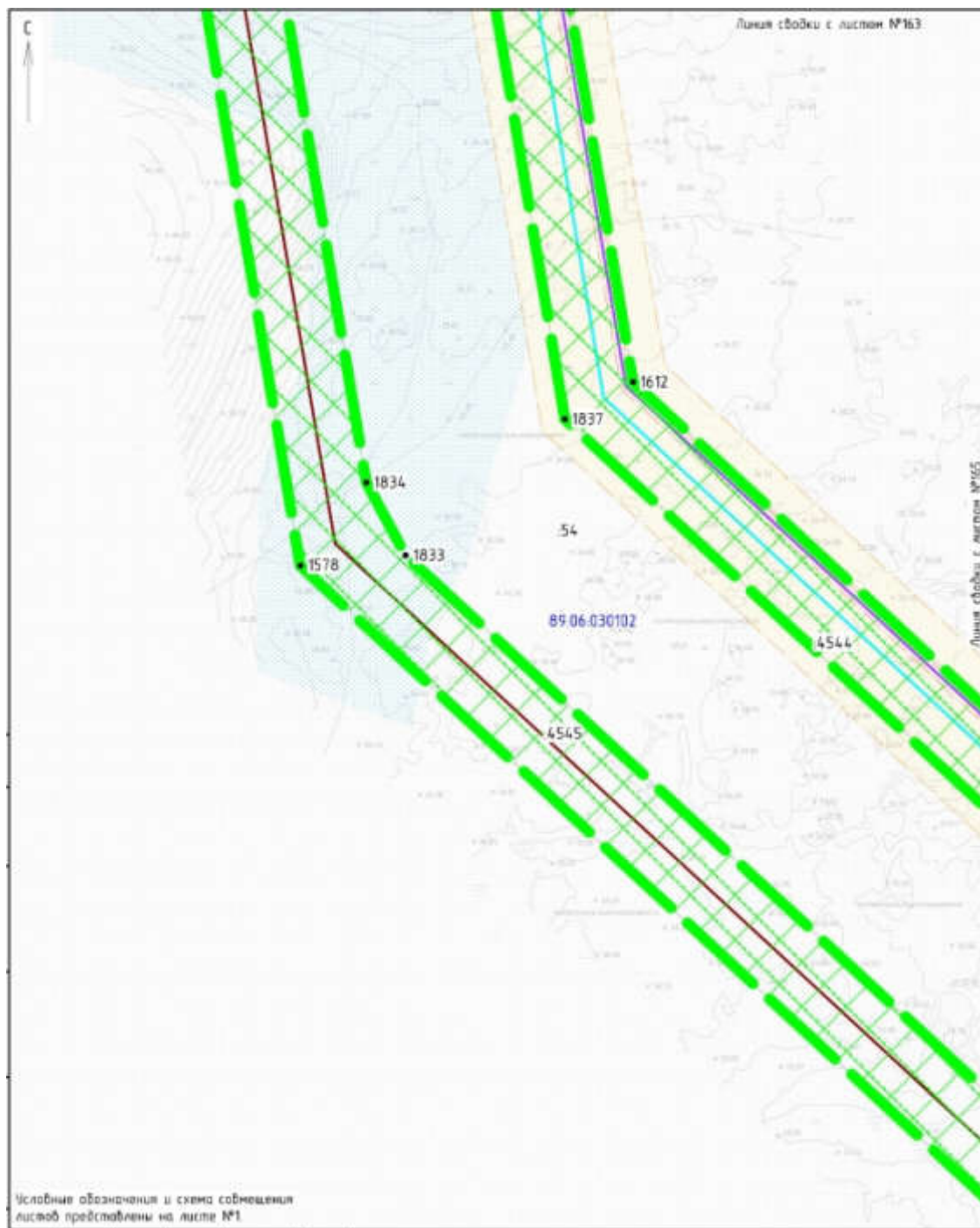


Приложение № 164

к документации по планировке территории, на которой
предусматривается размещение объекта регионального
значения «Обустройство газового месторождения
Семаковское. Первая очередь»

ПРОЕКТ ПЛАНИРОВКИ ТЕРРИТОРИИ

для размещения объекта регионального значения «Обустройство газового месторождения
Семаковское. Первая очередь»

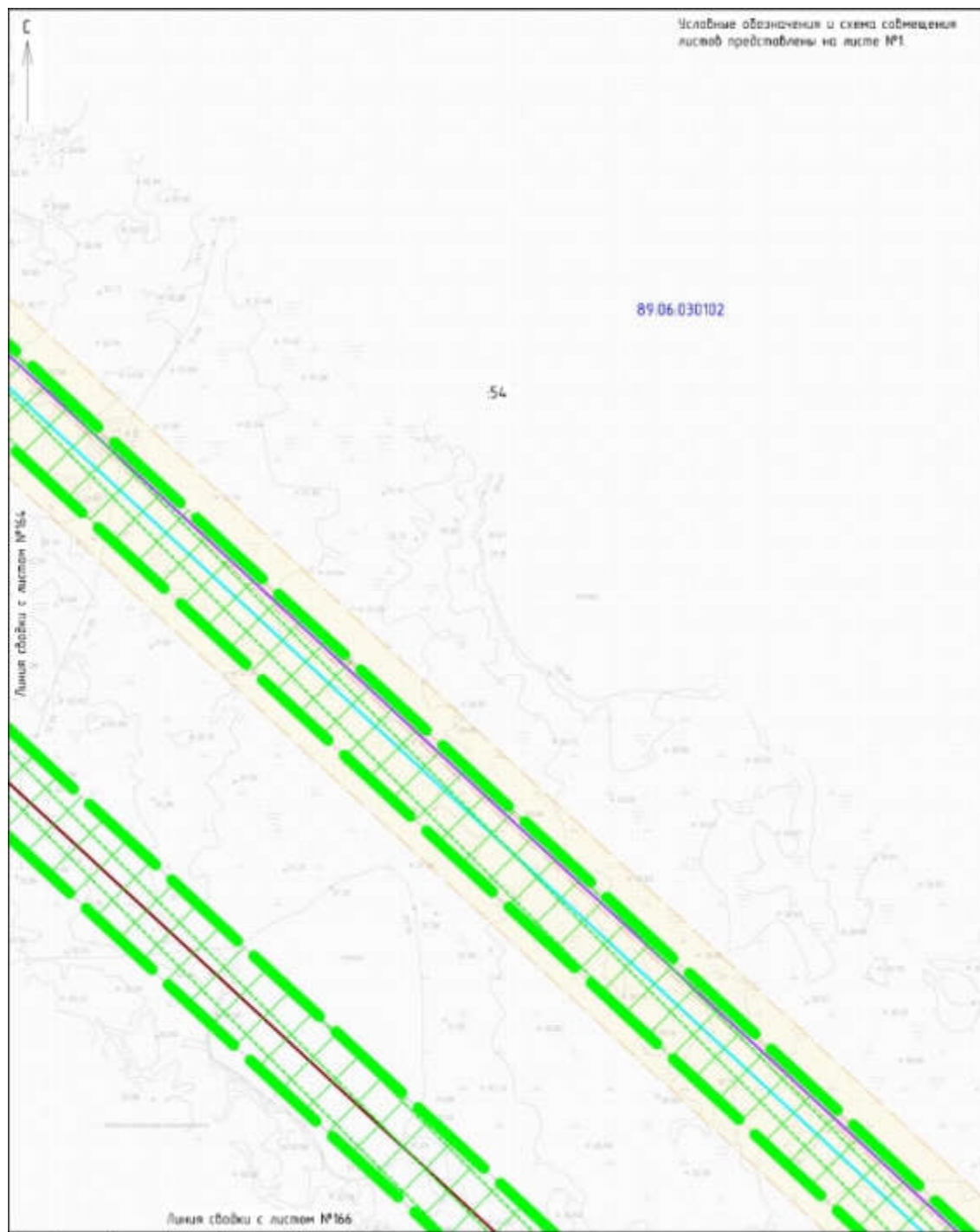


Приложение № 165

к документации по планировке территории, на которой
предусматривается размещение объекта регионального
значения «Обустройство газового месторождения
Семаковское. Первая очередь»

ПРОЕКТ ПЛАНИРОВКИ ТЕРРИТОРИИ

для размещения объекта регионального значения «Обустройство газового месторождения
Семаковское. Первая очередь»



Приложение № 166

к документации по планировке территории, на которой
предусматривается размещение объекта регионального
значения «Обустройство газового месторождения
Семаковское. Первая очередь»

ПРОЕКТ ПЛАНИРОВКИ ТЕРРИТОРИИ

для размещения объекта регионального значения «Обустройство газового месторождения
Семаковское. Первая очередь»



Приложение № 167

к документации по планировке территории, на которой
предусматривается размещение объекта регионального
значения «Обустройство газового месторождения
Семаковское. Первая очередь»

ПРОЕКТ ПЛАНИРОВКИ ТЕРРИТОРИИ

для размещения объекта регионального значения «Обустройство газового месторождения
Семаковское. Первая очередь»

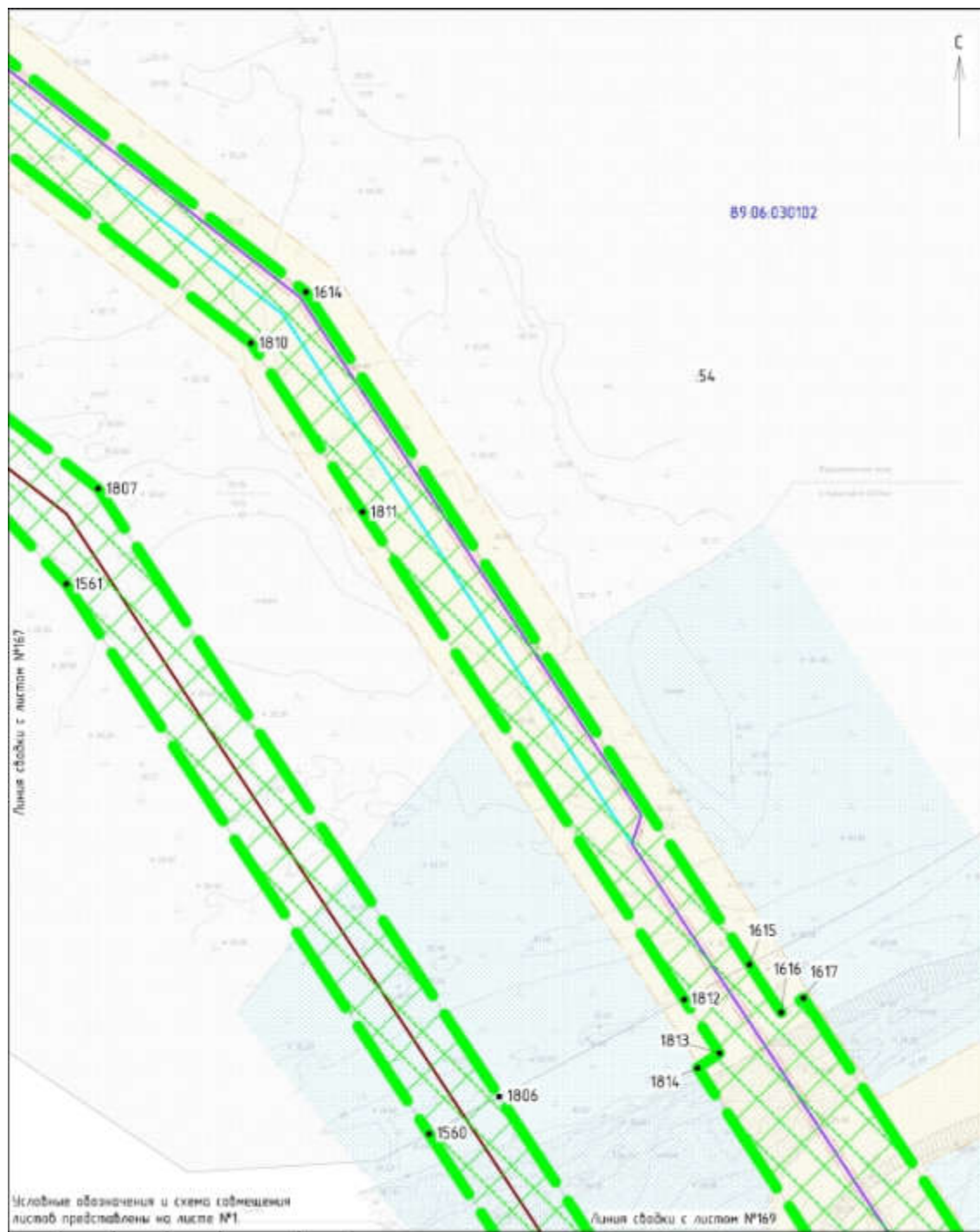


Приложение № 168

к документации по планировке территории, на которой
предусматривается размещение объекта регионального
значения «Обустройство газового месторождения
Семаковское. Первая очередь»

ПРОЕКТ ПЛАНИРОВКИ ТЕРРИТОРИИ

для размещения объекта регионального значения «Обустройство газового месторождения
Семаковское. Первая очередь»

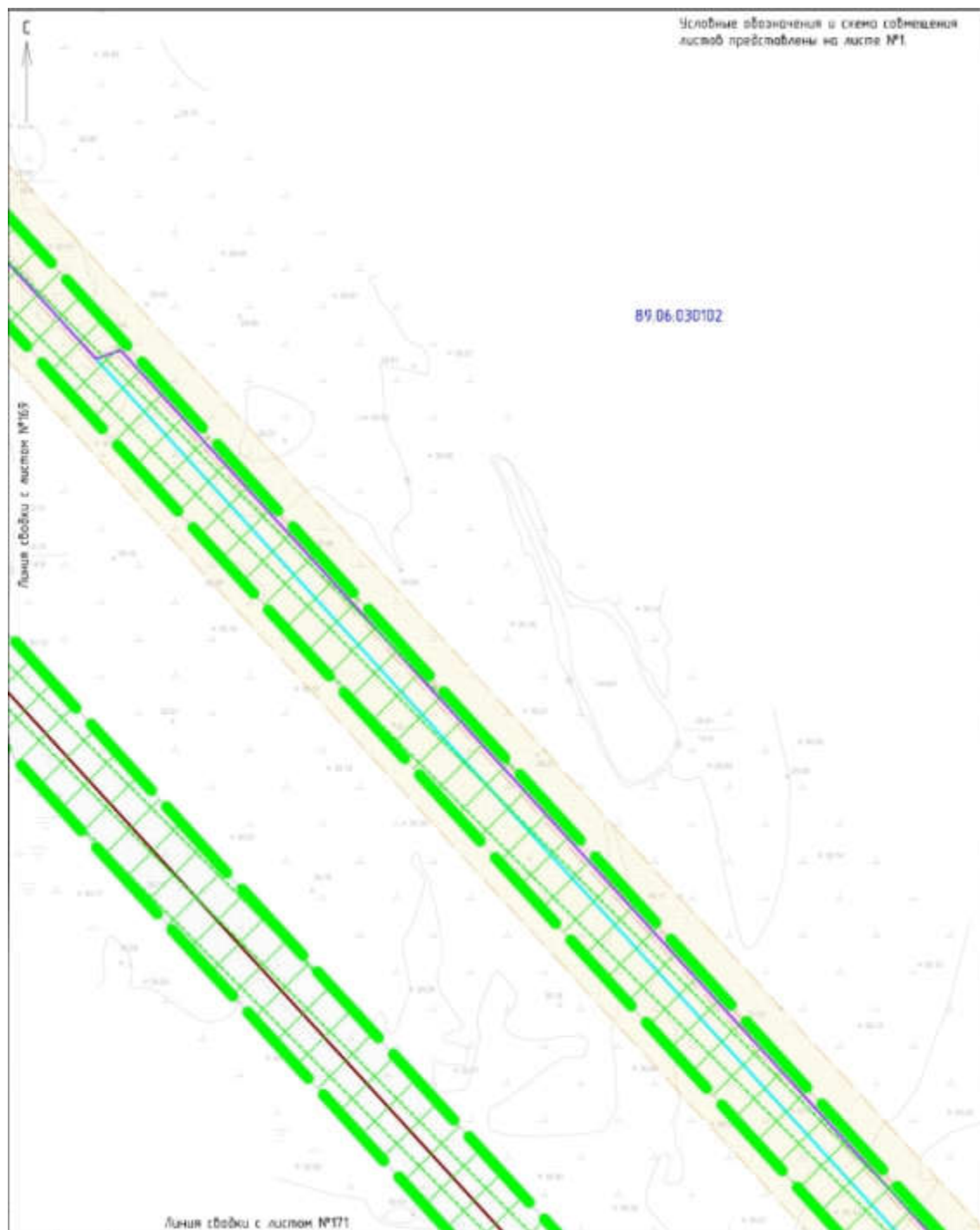


Приложение № 169

к документации по планировке территории, на которой
предусматривается размещение объекта регионального
значения «Обустройство газового месторождения
Семаковское. Первая очередь»

ПРОЕКТ ПЛАНИРОВКИ ТЕРРИТОРИИ

для размещения объекта регионального значения «Обустройство газового месторождения
Семаковское. Первая очередь»

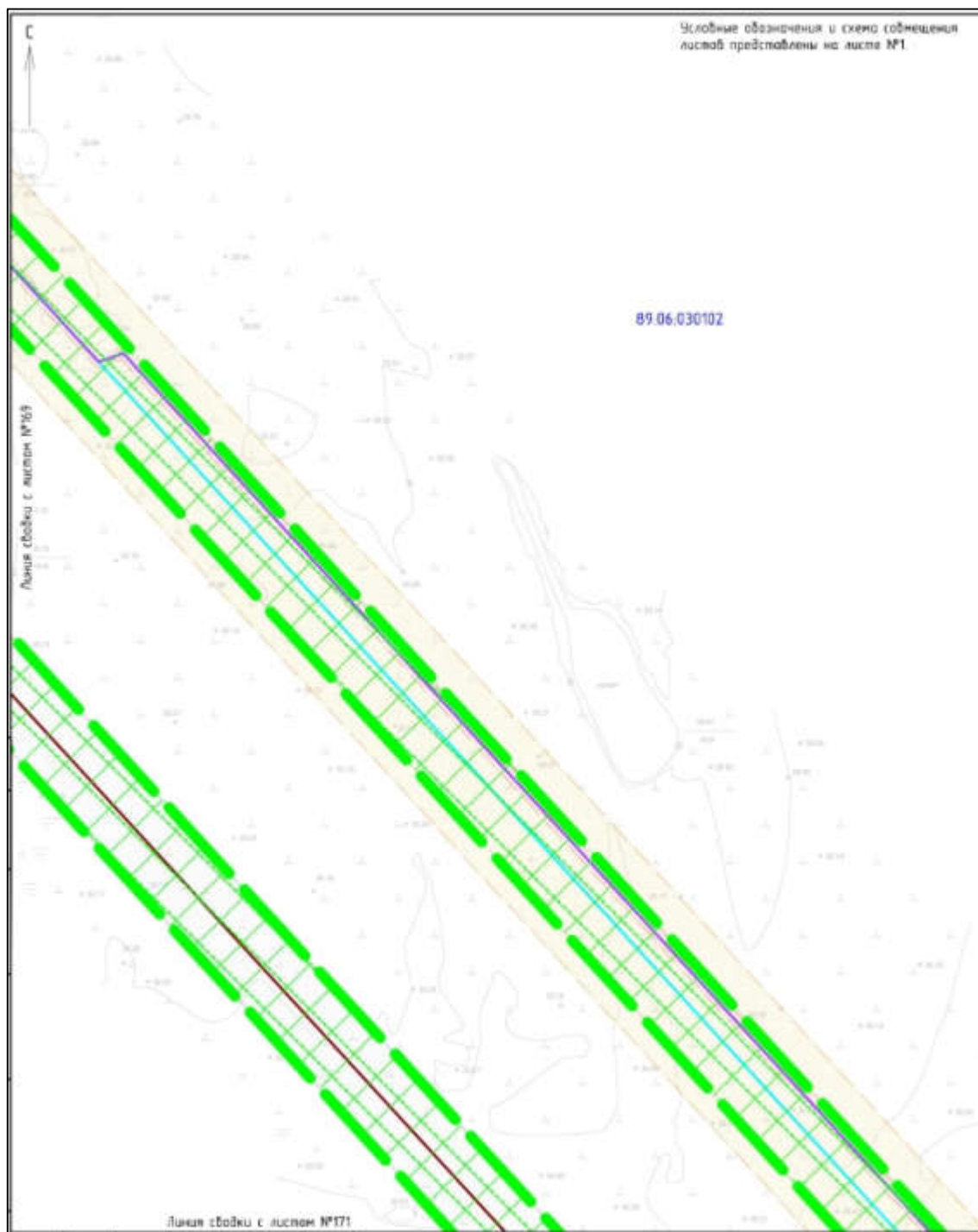


Приложение № 170

к документации по планировке территории, на которой
предусматривается размещение объекта регионального
значения «Обустройство газового месторождения
Семаковское. Первая очередь»

ПРОЕКТ ПЛАНИРОВКИ ТЕРРИТОРИИ

для размещения объекта регионального значения «Обустройство газового месторождения
Семаковское. Первая очередь»

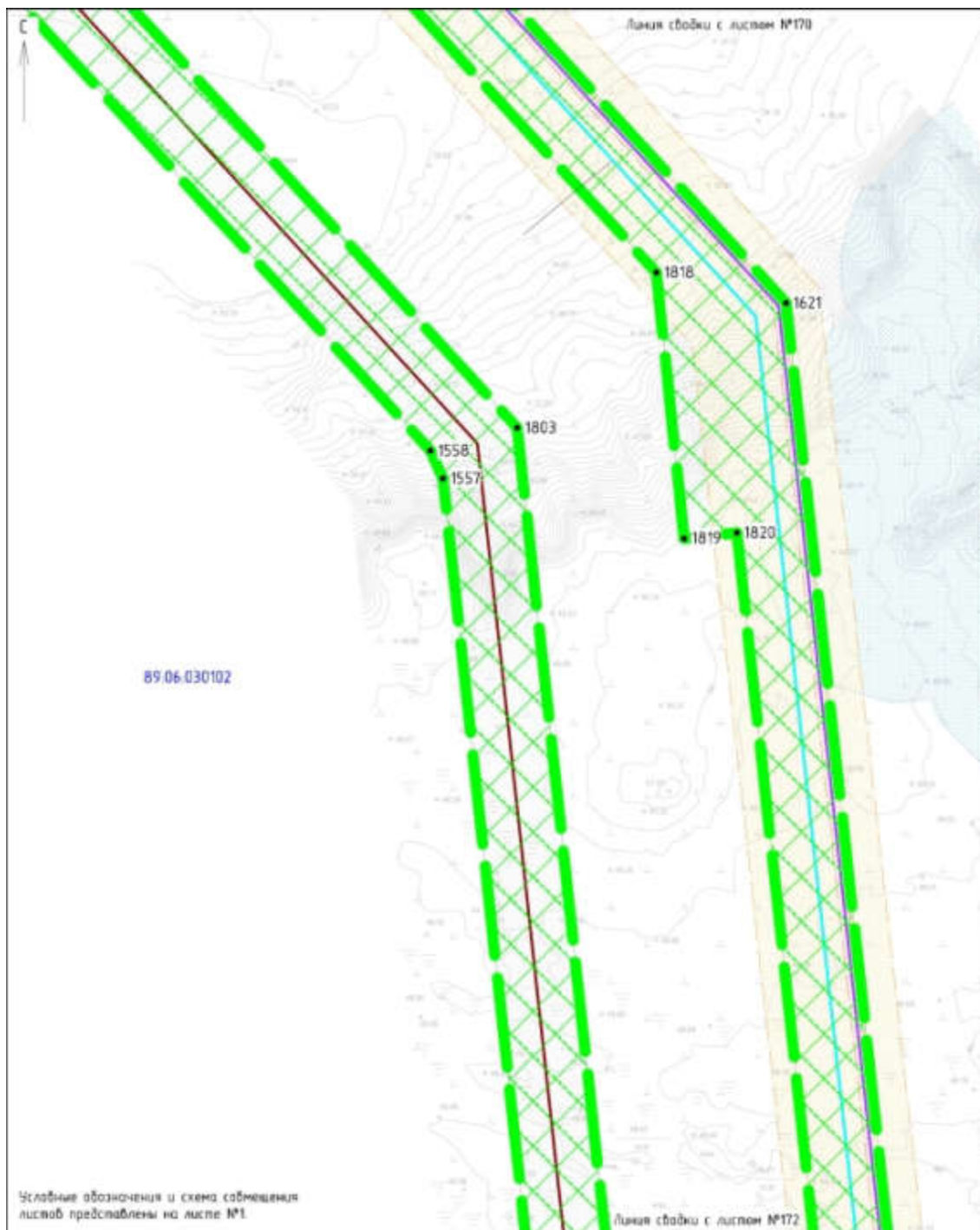


Приложение № 171

к документации по планировке территории, на которой предусматривается размещение объекта регионального значения «Обустройство газового месторождения Семаковское. Первая очередь»

ПРОЕКТ ПЛАНИРОВКИ ТЕРРИТОРИИ

для размещения объекта регионального значения «Обустройство газового месторождения Семаковское. Первая очередь»

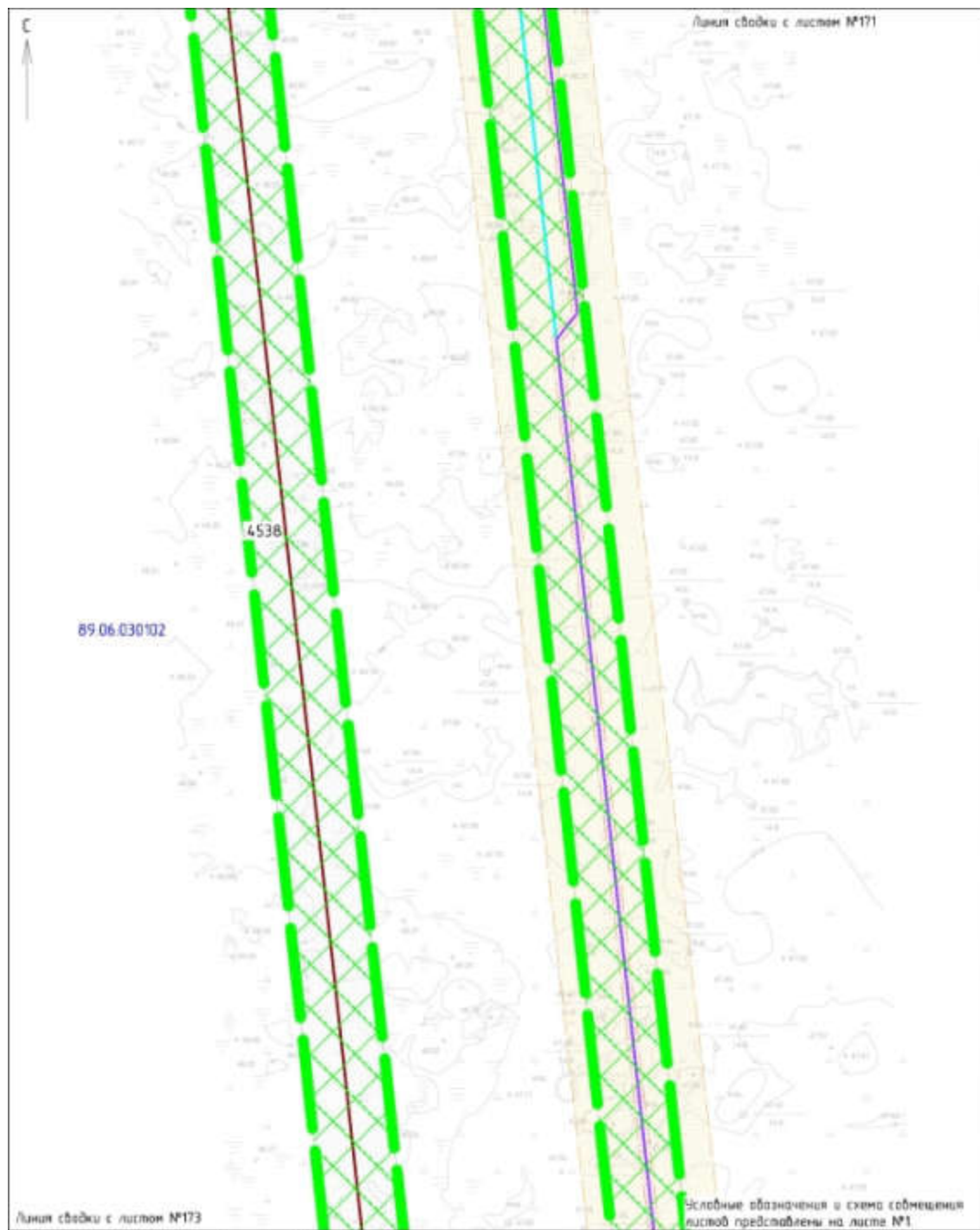


Приложение № 172

к документации по планировке территории, на которой предусматривается размещение объекта регионального значения «Обустройство газового месторождения Семаковское. Первая очередь»

ПРОЕКТ ПЛАНИРОВКИ ТЕРРИТОРИИ

для размещения объекта регионального значения «Обустройство газового месторождения Семаковское. Первая очередь»

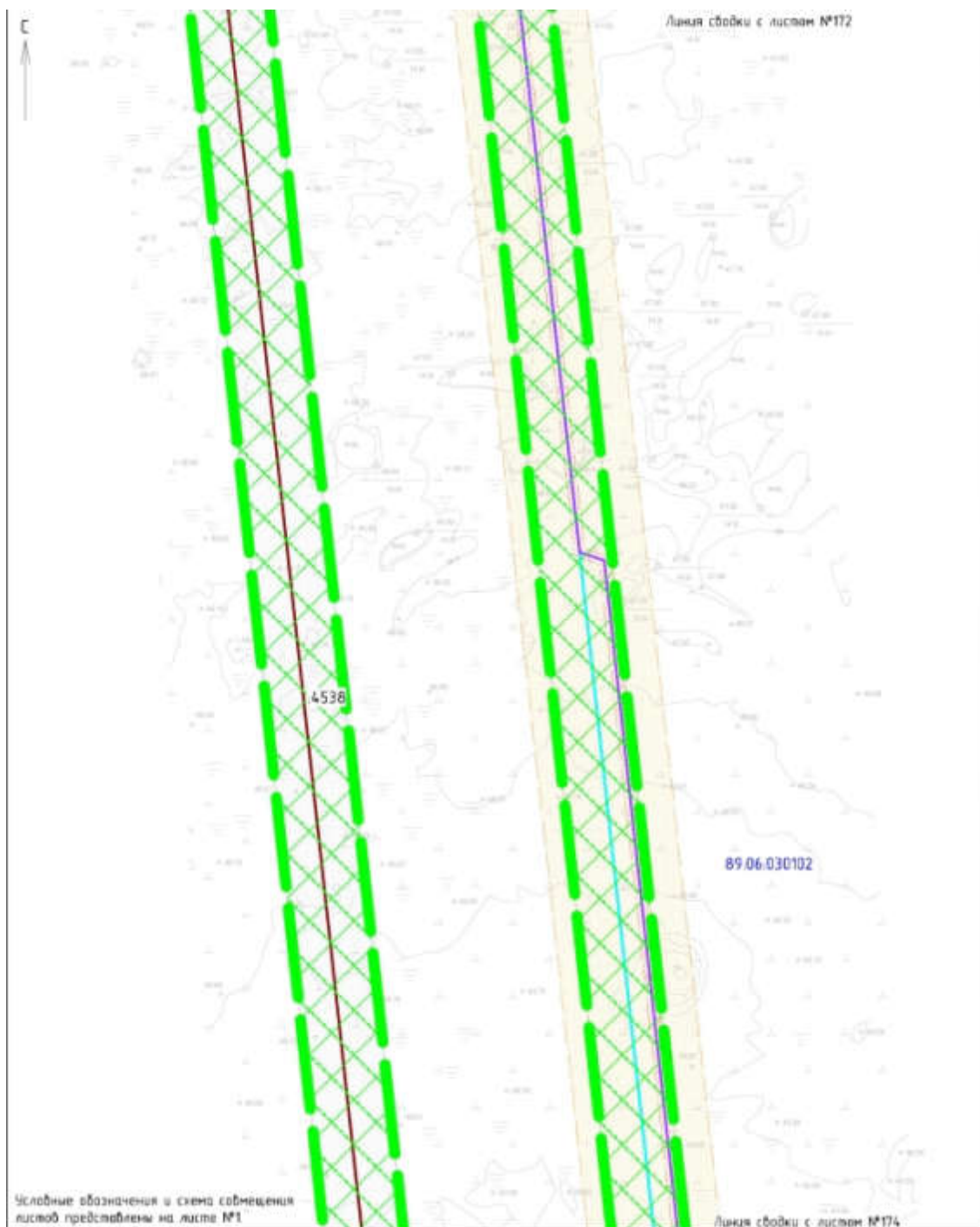


Приложение № 173

к документации по планировке территории, на которой
предусматривается размещение объекта регионального
значения «Обустройство газового месторождения
Семаковское. Первая очередь»

ПРОЕКТ ПЛАНИРОВКИ ТЕРРИТОРИИ

для размещения объекта регионального значения «Обустройство газового месторождения
Семаковское. Первая очередь»

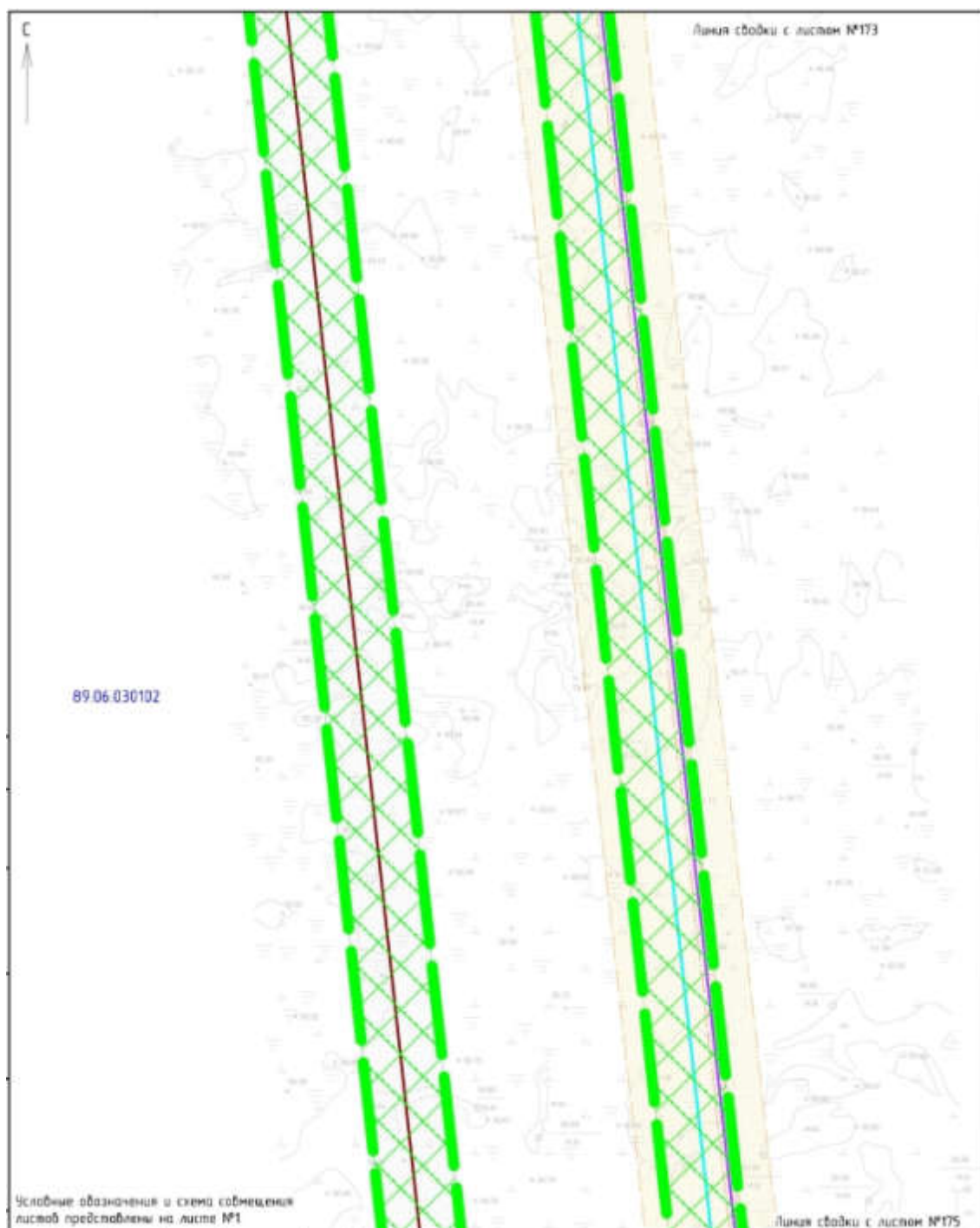


Приложение № 174

к документации по планировке территории, на которой
предусматривается размещение объекта регионального
значения «Обустройство газового месторождения
Семаковское. Первая очередь»

ПРОЕКТ ПЛАНИРОВКИ ТЕРРИТОРИИ

для размещения объекта регионального значения «Обустройство газового месторождения
Семаковское. Первая очередь»



Приложение № 175

к документации по планировке территории, на которой
предусматривается размещение объекта регионального
значения «Обустройство газового месторождения
Семаковское. Первая очередь»

ПРОЕКТ ПЛАНИРОВКИ ТЕРРИТОРИИ

для размещения объекта регионального значения «Обустройство газового месторождения
Семаковское. Первая очередь»

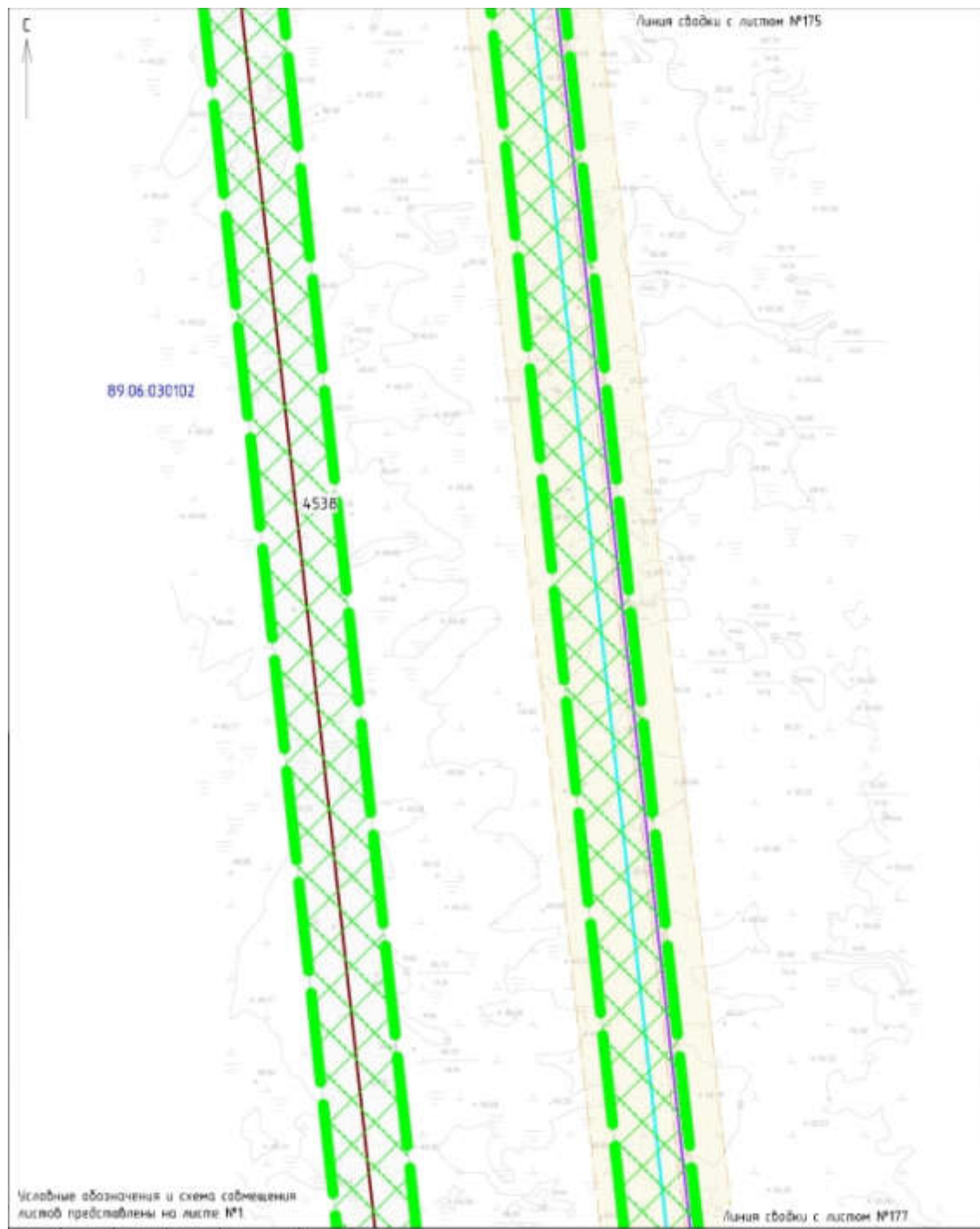


Приложение № 176

к документации по планировке территории, на которой
предусматривается размещение объекта регионального
значения «Обустройство газового месторождения
Семаковское. Первая очередь»

ПРОЕКТ ПЛАНИРОВКИ ТЕРРИТОРИИ

для размещения объекта регионального значения «Обустройство газового месторождения
Семаковское. Первая очередь»

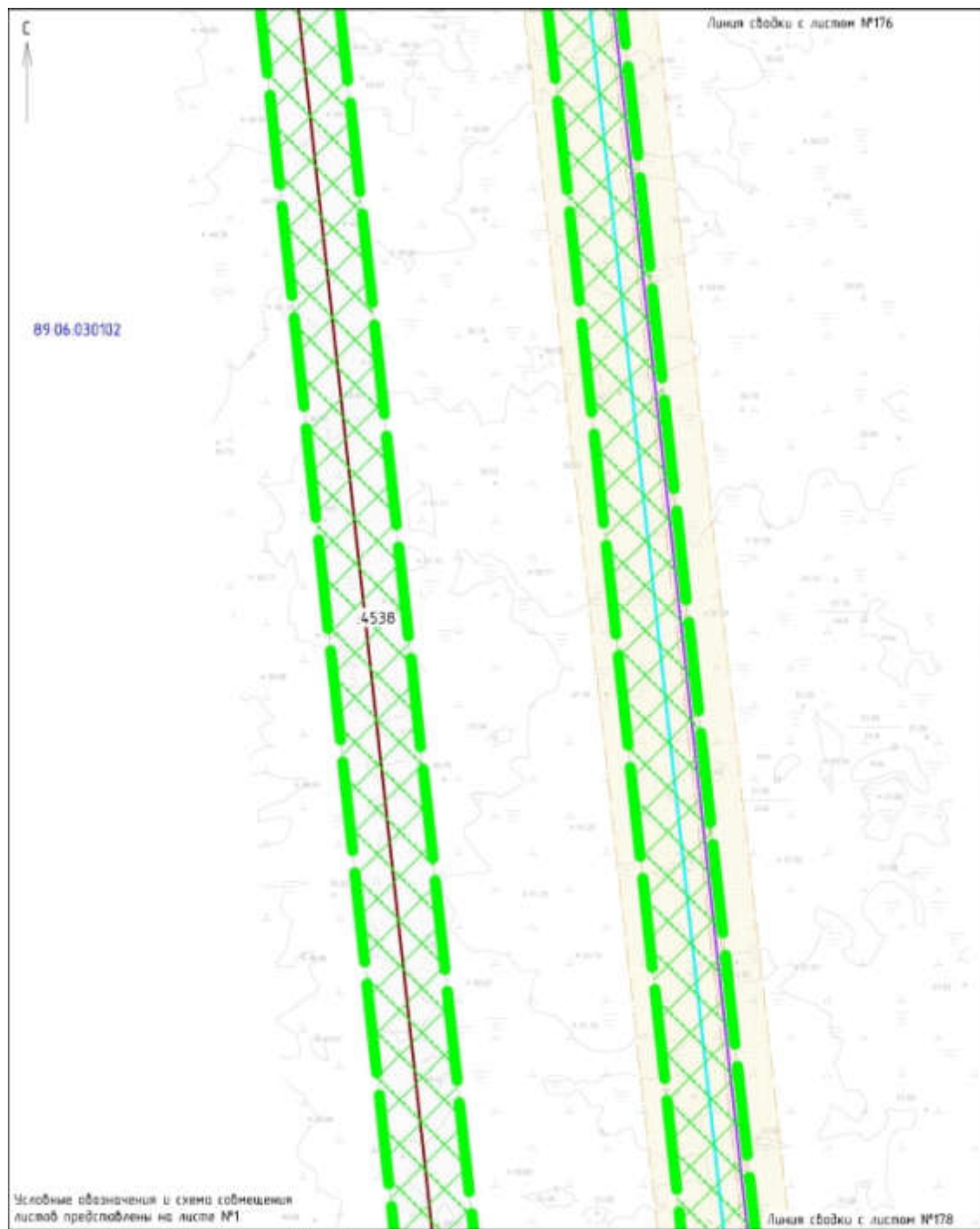


Приложение № 177

к документации по планировке территории, на которой
предусматривается размещение объекта регионального
значения «Обустройство газового месторождения
Семаковское. Первая очередь»

ПРОЕКТ ПЛАНИРОВКИ ТЕРРИТОРИИ

для размещения объекта регионального значения «Обустройство газового месторождения
Семаковское. Первая очередь»



Приложение № 178

к документации по планировке территории, на которой предусматривается размещение объекта регионального значения «Обустройство газового месторождения Семаковское. Первая очередь»

ПРОЕКТ ПЛАНИРОВКИ ТЕРРИТОРИИ

для размещения объекта регионального значения «Обустройство газового месторождения Семаковское. Первая очередь»



Приложение № 179

к документации по планировке территории, на которой
предусматривается размещение объекта регионального
значения «Обустройство газового месторождения
Семаковское. Первая очередь»

ПРОЕКТ ПЛАНИРОВКИ ТЕРРИТОРИИ

для размещения объекта регионального значения «Обустройство газового месторождения
Семаковское. Первая очередь»

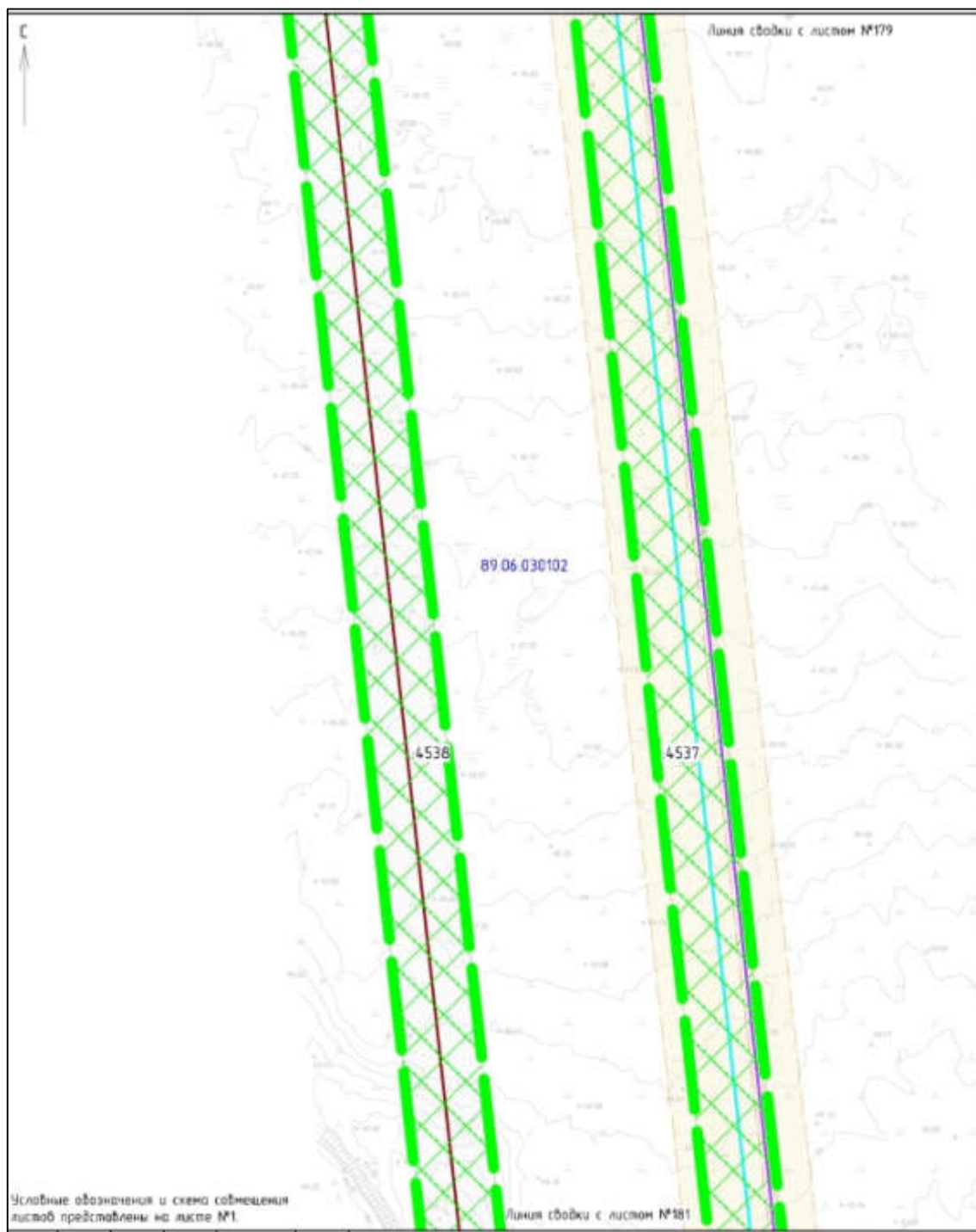


Приложение № 180

к документации по планировке территории, на которой предусматривается размещение объекта регионального значения «Обустройство газового месторождения Семаковское. Первая очередь»

ПРОЕКТ ПЛАНИРОВКИ ТЕРРИТОРИИ

для размещения объекта регионального значения «Обустройство газового месторождения Семаковское. Первая очередь»



Приложение № 181

к документации по планировке территории, на которой
предусматривается размещение объекта регионального
значения «Обустройство газового месторождения
Семаковское. Первая очередь»

ПРОЕКТ ПЛАНИРОВКИ ТЕРРИТОРИИ

для размещения объекта регионального значения «Обустройство газового месторождения
Семаковское. Первая очередь»

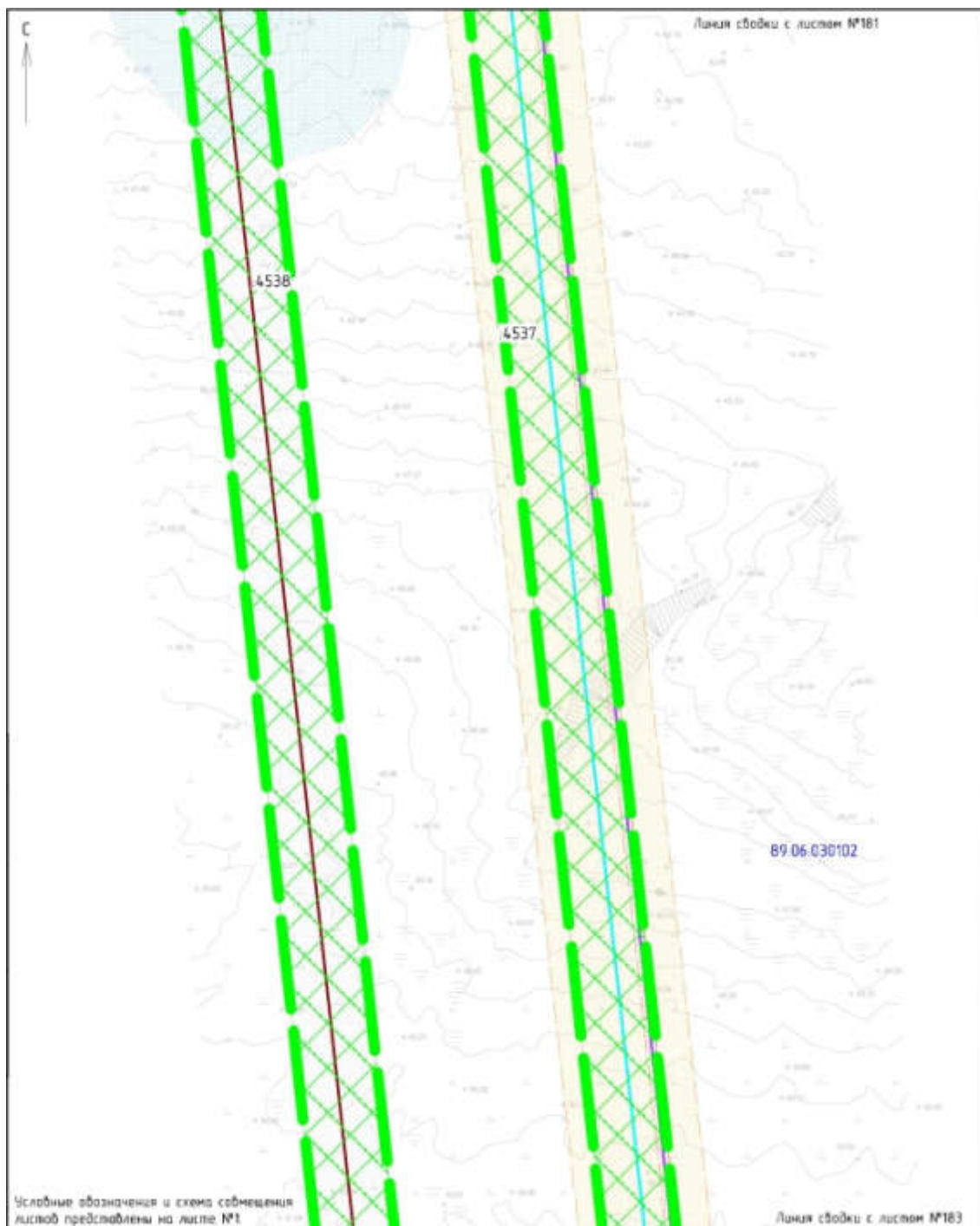


Приложение № 182

к документации по планировке территории, на которой
предусматривается размещение объекта регионального
значения «Обустройство газового месторождения
Семаковское. Первая очередь»

ПРОЕКТ ПЛАНИРОВКИ ТЕРРИТОРИИ

для размещения объекта регионального значения «Обустройство газового месторождения
Семаковское. Первая очередь»



Приложение № 183

к документации по планировке территории, на которой
предусматривается размещение объекта регионального
значения «Обустройство газового месторождения
Семаковское. Первая очередь»

ПРОЕКТ ПЛАНИРОВКИ ТЕРРИТОРИИ

для размещения объекта регионального значения «Обустройство газового месторождения
Семаковское. Первая очередь»

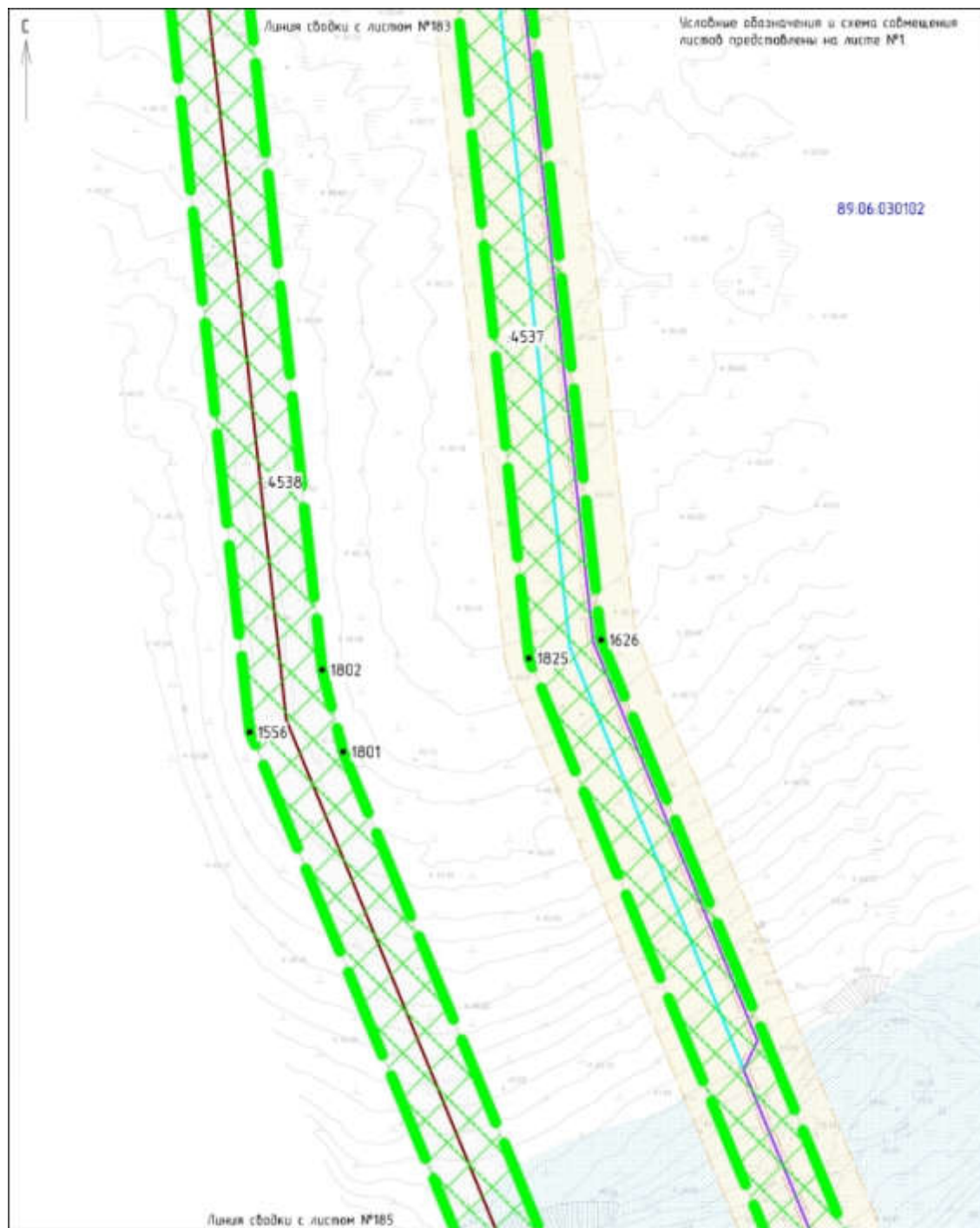


Приложение № 184

к документации по планировке территории, на которой
предусматривается размещение объекта регионального
значения «Обустройство газового месторождения
Семаковское. Первая очередь»

ПРОЕКТ ПЛАНИРОВКИ ТЕРРИТОРИИ

для размещения объекта регионального значения «Обустройство газового месторождения
Семаковское. Первая очередь»

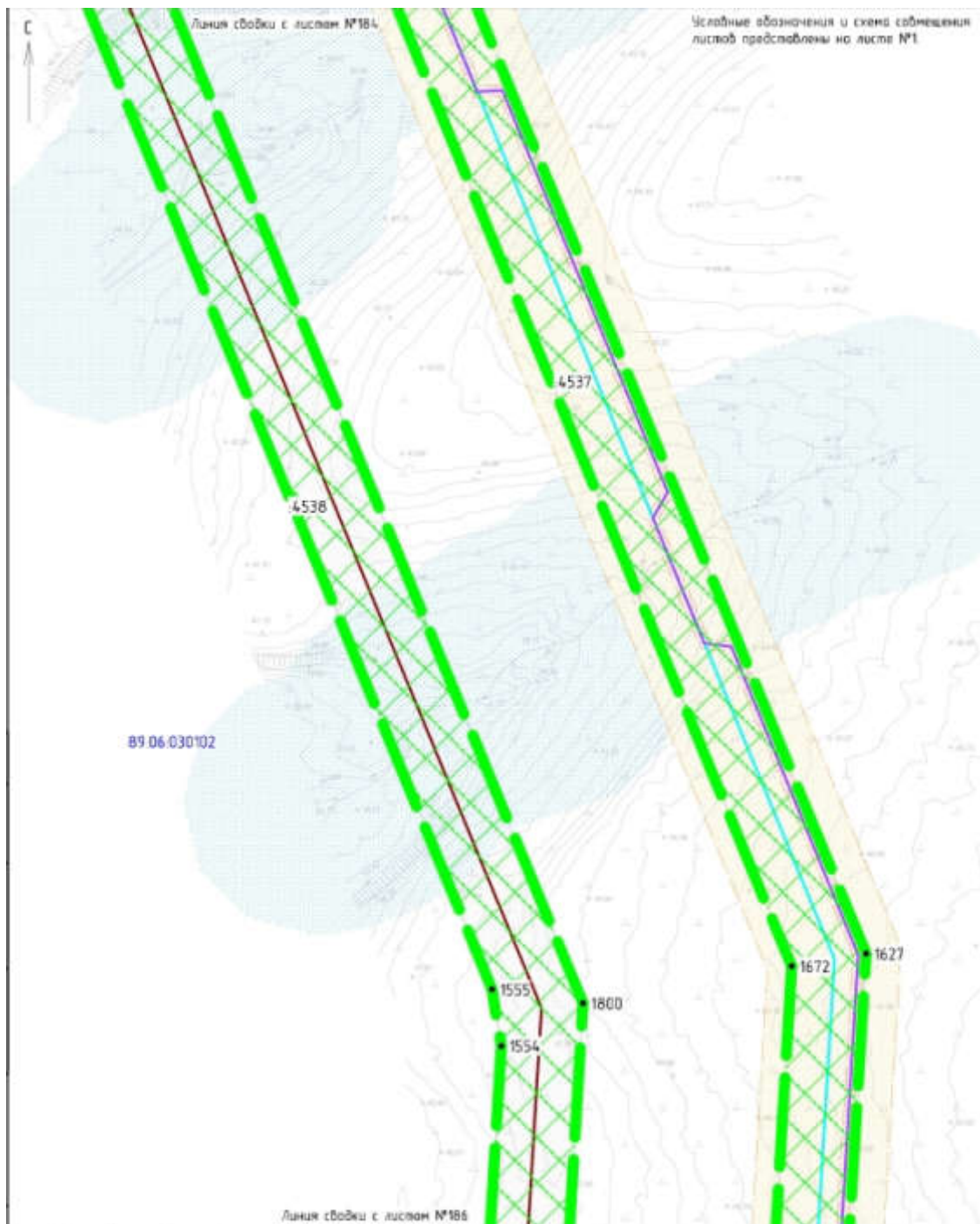


Приложение № 185

к документации по планировке территории, на которой
предусматривается размещение объекта регионального
значения «Обустройство газового месторождения
Семаковское. Первая очередь»

ПРОЕКТ ПЛАНИРОВКИ ТЕРРИТОРИИ

для размещения объекта регионального значения «Обустройство газового месторождения
Семаковское. Первая очередь»



Приложение № 186

к документации по планировке территории, на которой предусматривается размещение объекта регионального значения «Обустройство газового месторождения Семаковское. Первая очередь»

ПРОЕКТ ПЛАНИРОВКИ ТЕРРИТОРИИ

для размещения объекта регионального значения «Обустройство газового месторождения Семаковское. Первая очередь»



Приложение № 187

к документации по планировке территории, на которой
предусматривается размещение объекта регионального
значения «Обустройство газового месторождения
Семаковское. Первая очередь»

ПРОЕКТ ПЛАНИРОВКИ ТЕРРИТОРИИ

для размещения объекта регионального значения «Обустройство газового месторождения
Семаковское. Первая очередь»



Приложение № 188

к документации по планировке территории, на которой
предусматривается размещение объекта регионального
значения «Обустройство газового месторождения
Семаковское. Первая очередь»

ПРОЕКТ ПЛАНИРОВКИ ТЕРРИТОРИИ

для размещения объекта регионального значения «Обустройство газового месторождения
Семаковское. Первая очередь»



Приложение № 189

к документации по планировке территории, на которой
предусматривается размещение объекта регионального
значения «Обустройство газового месторождения
Семаковское. Первая очередь»

ПРОЕКТ ПЛАНИРОВКИ ТЕРРИТОРИИ

для размещения объекта регионального значения «Обустройство газового месторождения
Семаковское. Первая очередь»



Приложение № 190

к документации по планировке территории, на которой
предусматривается размещение объекта регионального
значения «Обустройство газового месторождения
Семаковское. Первая очередь»

ПРОЕКТ ПЛАНИРОВКИ ТЕРРИТОРИИ

для размещения объекта регионального значения «Обустройство газового месторождения
Семаковское. Первая очередь»



Приложение № 191

к документации по планировке территории, на которой
предусматривается размещение объекта регионального
значения «Обустройство газового месторождения
Семаковское. Первая очередь»

ПРОЕКТ ПЛАНИРОВКИ ТЕРРИТОРИИ

для размещения объекта регионального значения «Обустройство газового месторождения
Семаковское. Первая очередь»

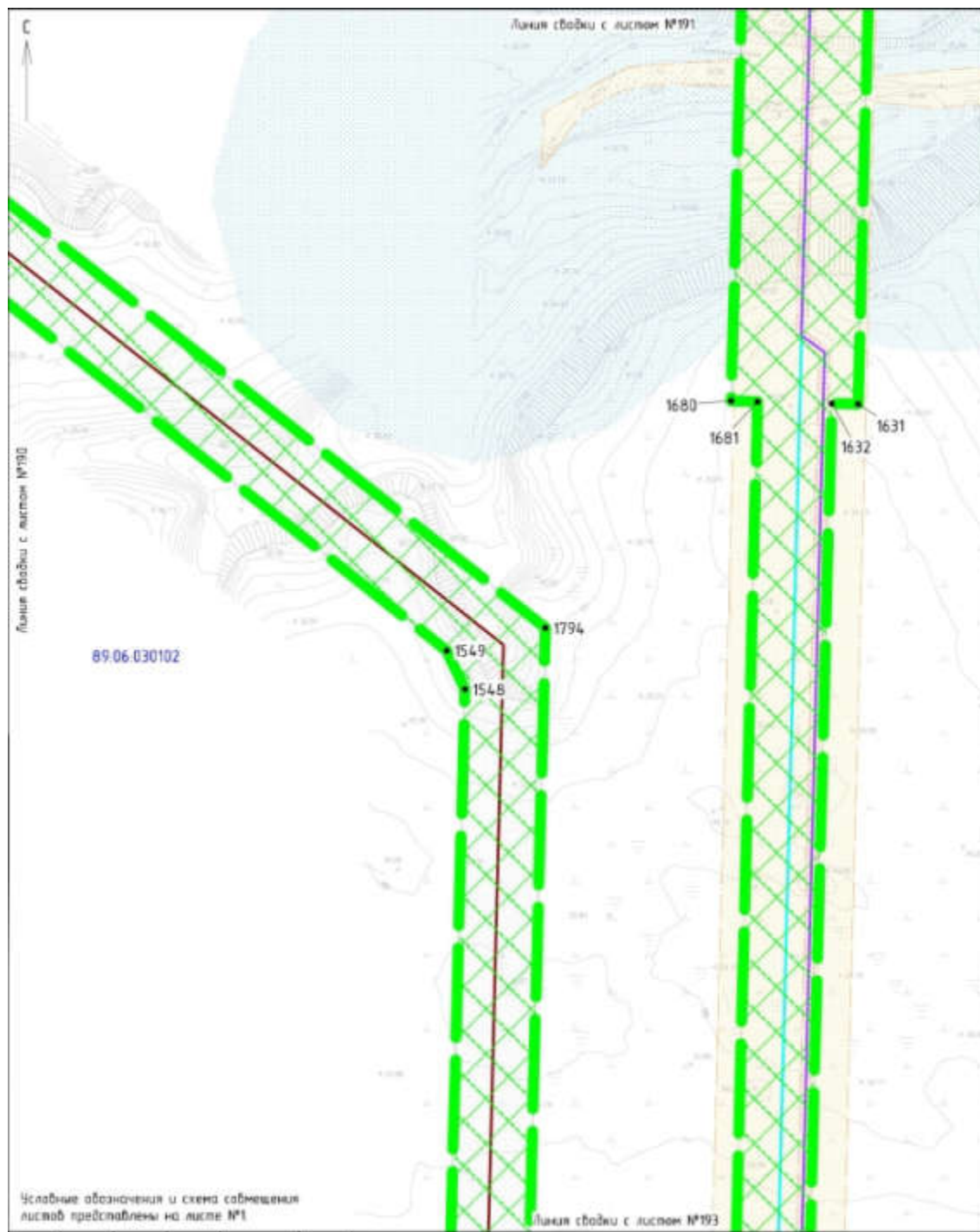


Приложение № 192

к документации по планировке территории, на которой
предусматривается размещение объекта регионального
значения «Обустройство газового месторождения
Семаковское. Первая очередь»

ПРОЕКТ ПЛАНИРОВКИ ТЕРРИТОРИИ

для размещения объекта регионального значения «Обустройство газового месторождения
Семаковское. Первая очередь»



Приложение № 193

к документации по планировке территории, на которой
предусматривается размещение объекта регионального
значения «Обустройство газового месторождения
Семаковское. Первая очередь»

ПРОЕКТ ПЛАНИРОВКИ ТЕРРИТОРИИ

для размещения объекта регионального значения «Обустройство газового месторождения
Семаковское. Первая очередь»

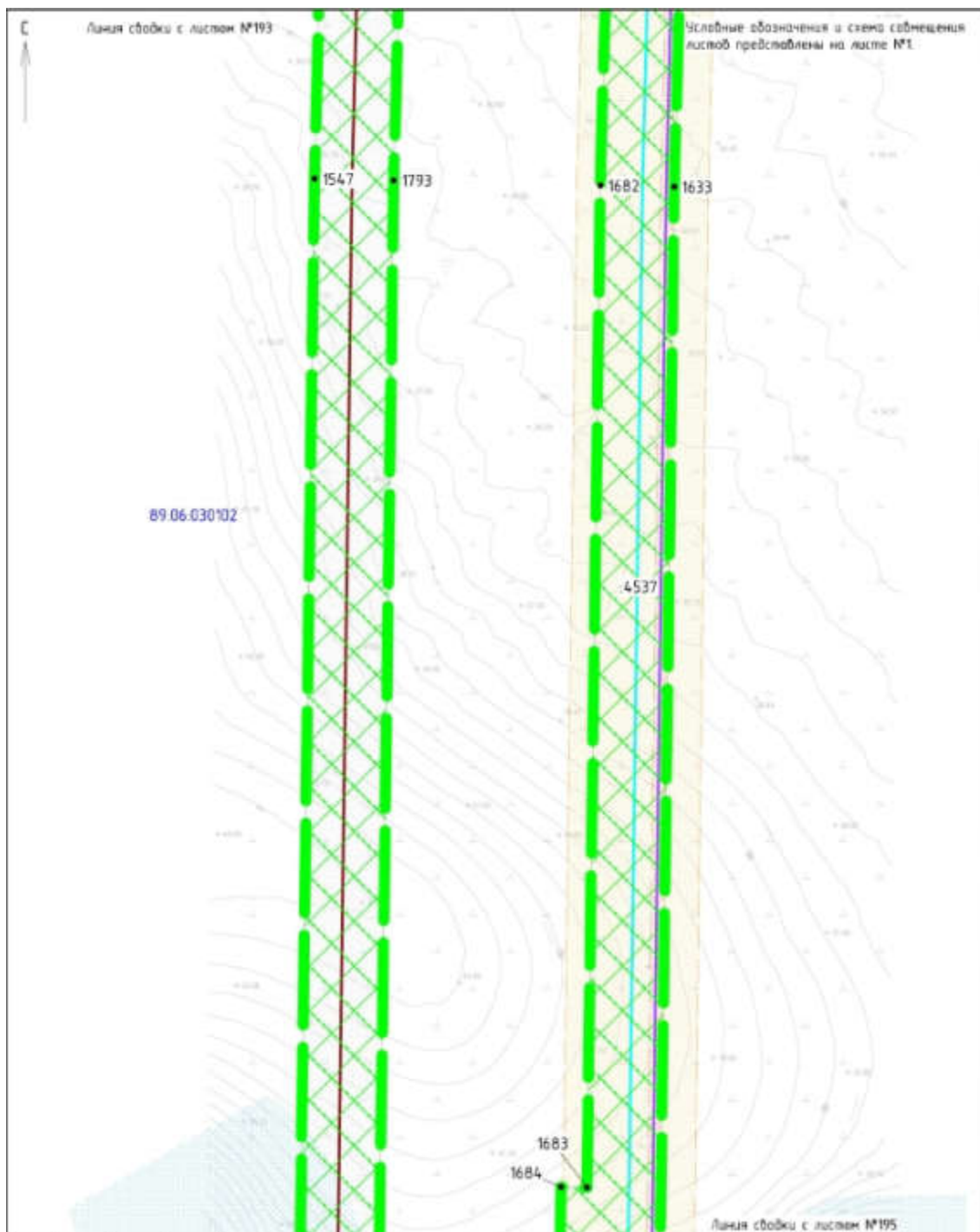


Приложение № 194

к документации по планировке территории, на которой
предусматривается размещение объекта регионального
значения «Обустройство газового месторождения
Семаковское. Первая очередь»

ПРОЕКТ ПЛАНИРОВКИ ТЕРРИТОРИИ

для размещения объекта регионального значения «Обустройство газового месторождения
Семаковское. Первая очередь»

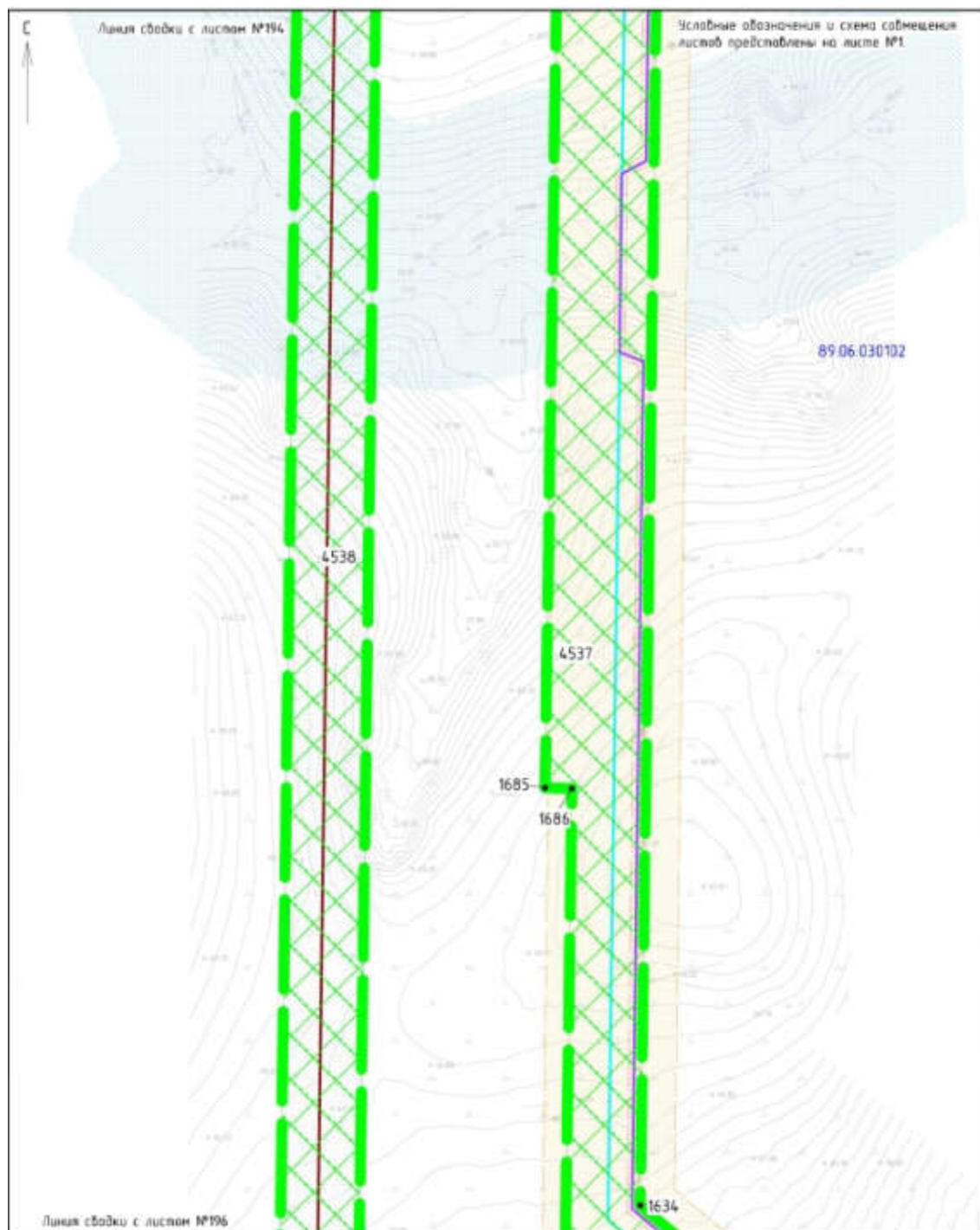


Приложение № 195

к документации по планировке территории, на которой
предусматривается размещение объекта регионального
значения «Обустройство газового месторождения
Семаковское. Первая очередь»

ПРОЕКТ ПЛАНИРОВКИ ТЕРРИТОРИИ

для размещения объекта регионального значения «Обустройство газового месторождения
Семаковское. Первая очередь»

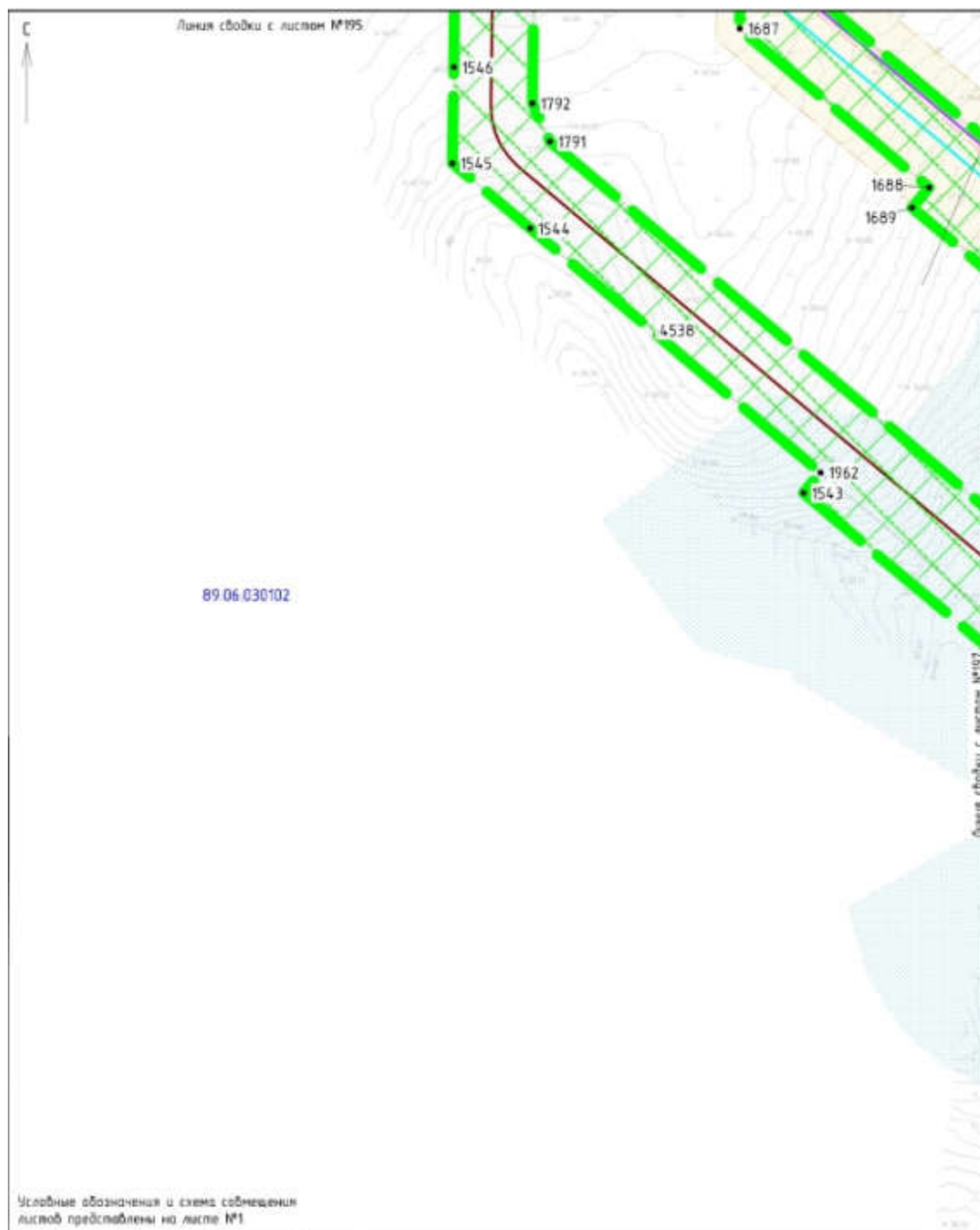


Приложение № 196

к документации по планировке территории, на которой
предусматривается размещение объекта регионального
значения «Обустройство газового месторождения
Семаковское. Первая очередь»

ПРОЕКТ ПЛАНИРОВКИ ТЕРРИТОРИИ

для размещения объекта регионального значения «Обустройство газового месторождения
Семаковское. Первая очередь»

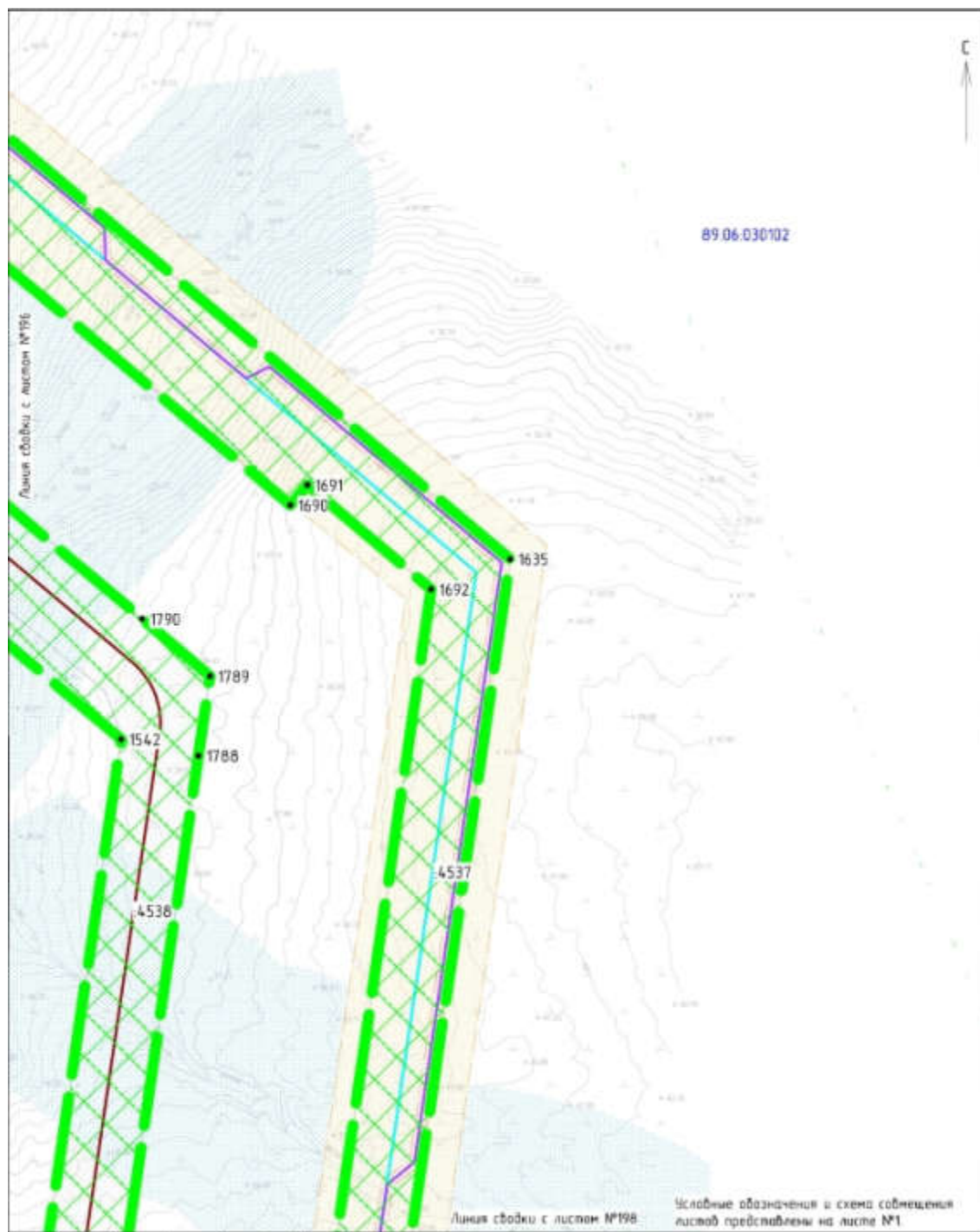


Приложение № 197

к документации по планировке территории, на которой
предусматривается размещение объекта регионального
значения «Обустройство газового месторождения
Семаковское. Первая очередь»

ПРОЕКТ ПЛАНИРОВКИ ТЕРРИТОРИИ

для размещения объекта регионального значения «Обустройство газового месторождения
Семаковское. Первая очередь»



Приложение № 198

к документации по планировке территории, на которой
предусматривается размещение объекта регионального
значения «Обустройство газового месторождения
Семаковское. Первая очередь»

ПРОЕКТ ПЛАНИРОВКИ ТЕРРИТОРИИ

для размещения объекта регионального значения «Обустройство газового месторождения
Семаковское. Первая очередь»



Приложение № 199

к документации по планировке территории, на которой
предусматривается размещение объекта регионального
значения «Обустройство газового месторождения
Семаковское. Первая очередь»

ПРОЕКТ ПЛАНИРОВКИ ТЕРРИТОРИИ

для размещения объекта регионального значения «Обустройство газового месторождения
Семаковское. Первая очередь»

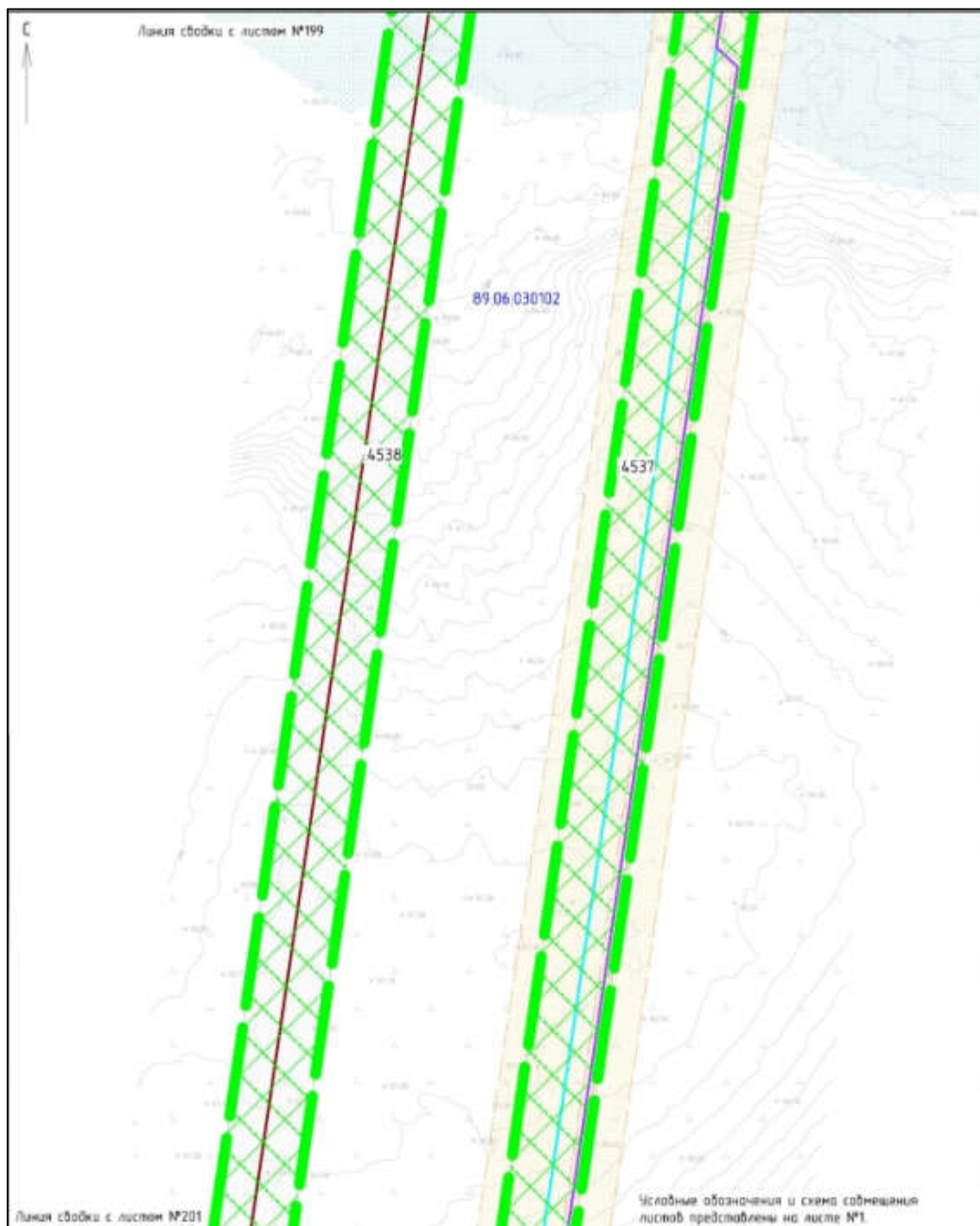


Приложение № 200

к документации по планировке территории, на которой
предусматривается размещение объекта регионального
значения «Обустройство газового месторождения
Семаковское. Первая очередь»

ПРОЕКТ ПЛАНИРОВКИ ТЕРРИТОРИИ

для размещения объекта регионального значения «Обустройство газового месторождения
Семаковское. Первая очередь»



Приложение № 201

к документации по планировке территории, на которой
предусматривается размещение объекта регионального
значения «Обустройство газового месторождения
Семаковское. Первая очередь»

ПРОЕКТ ПЛАНИРОВКИ ТЕРРИТОРИИ

для размещения объекта регионального значения «Обустройство газового месторождения
Семаковское. Первая очередь»

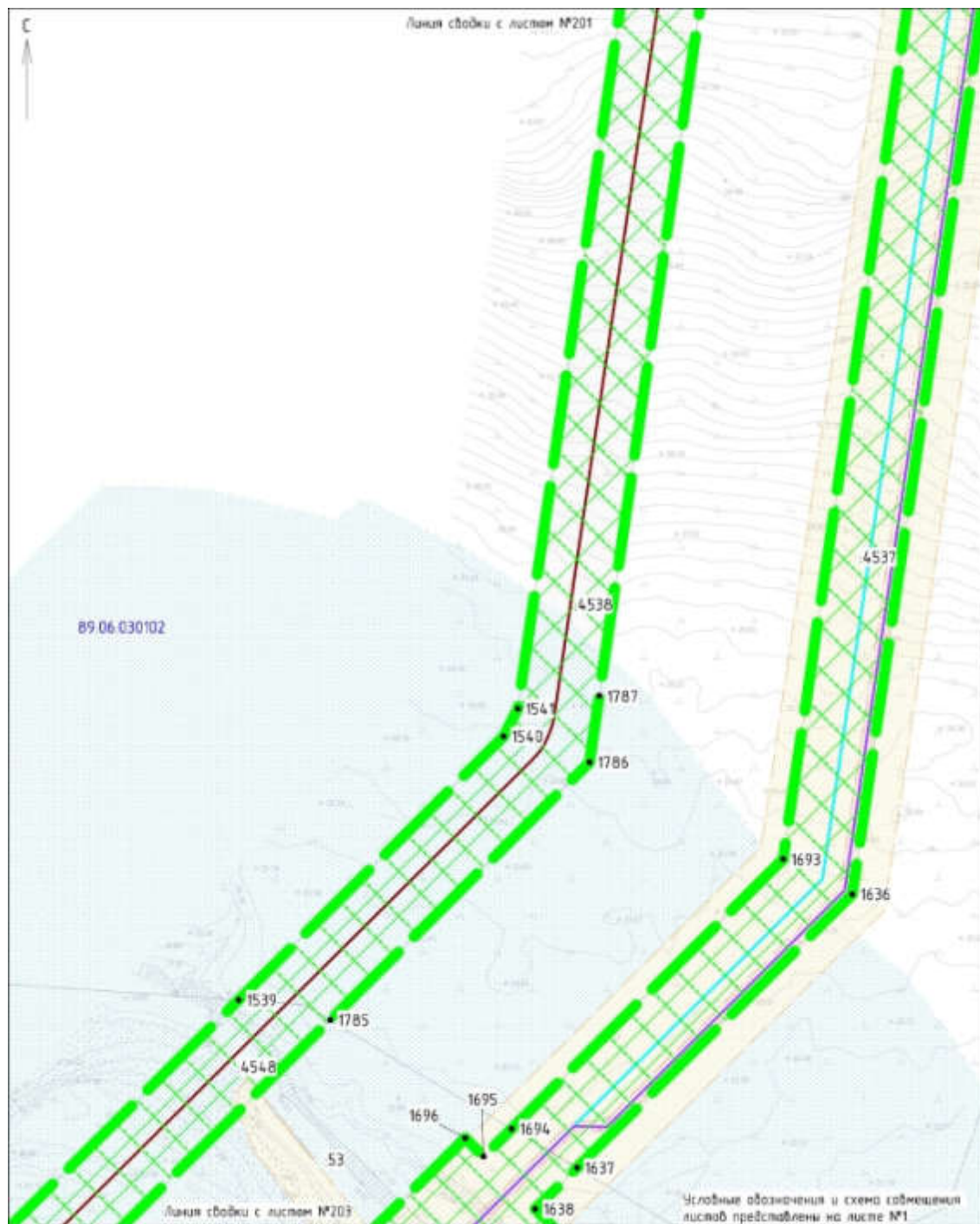


Приложение № 202

к документации по планировке территории, на которой предусматривается размещение объекта регионального значения «Обустройство газового месторождения Семаковское. Первая очередь»

ПРОЕКТ ПЛАНИРОВКИ ТЕРРИТОРИИ

для размещения объекта регионального значения «Обустройство газового месторождения Семаковское. Первая очередь»

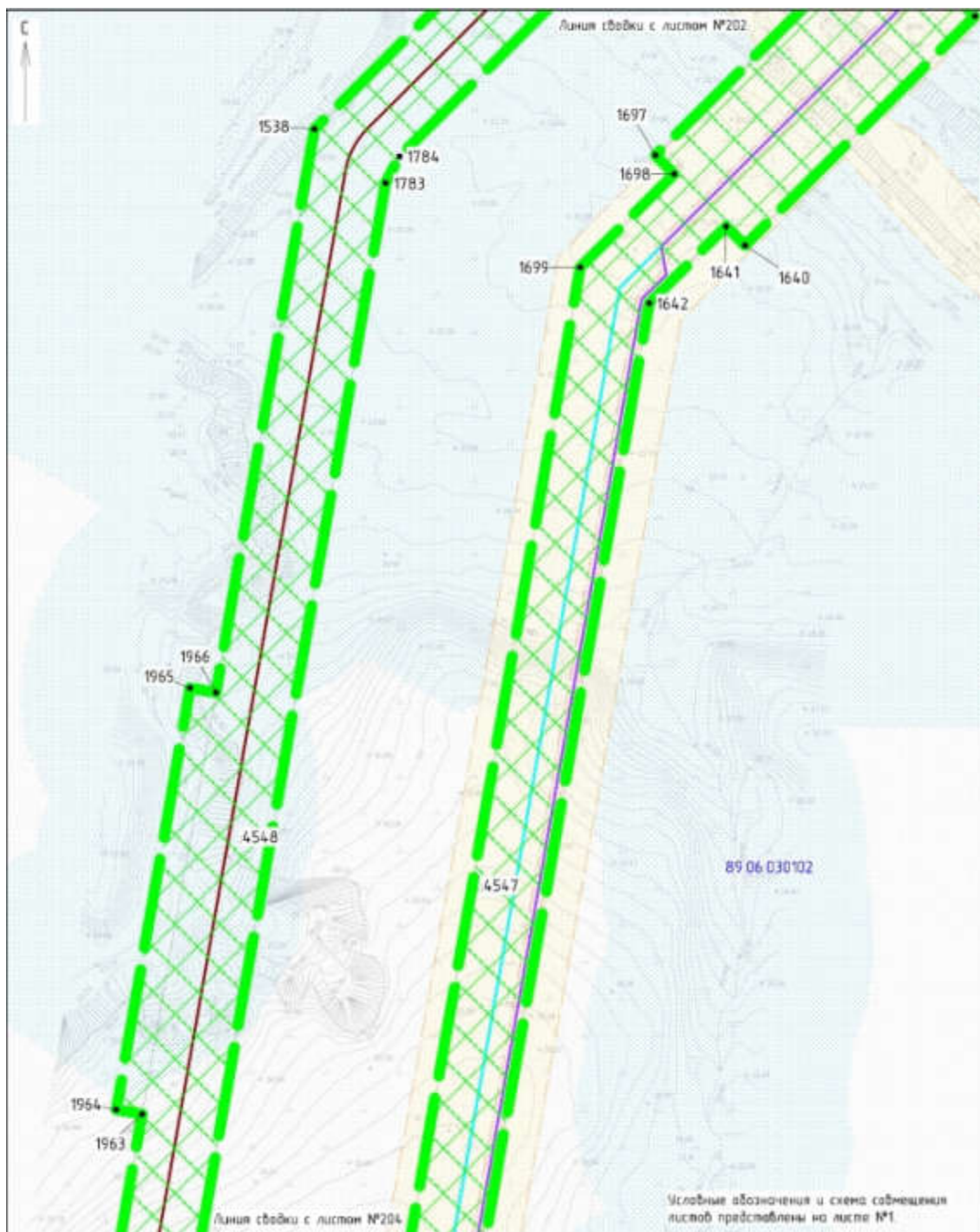


Приложение № 203

к документации по планировке территории, на которой предусматривается размещение объекта регионального значения «Обустройство газового месторождения Семаковское. Первая очередь»

ПРОЕКТ ПЛАНИРОВКИ ТЕРРИТОРИИ

для размещения объекта регионального значения «Обустройство газового месторождения Семаковское. Первая очередь»

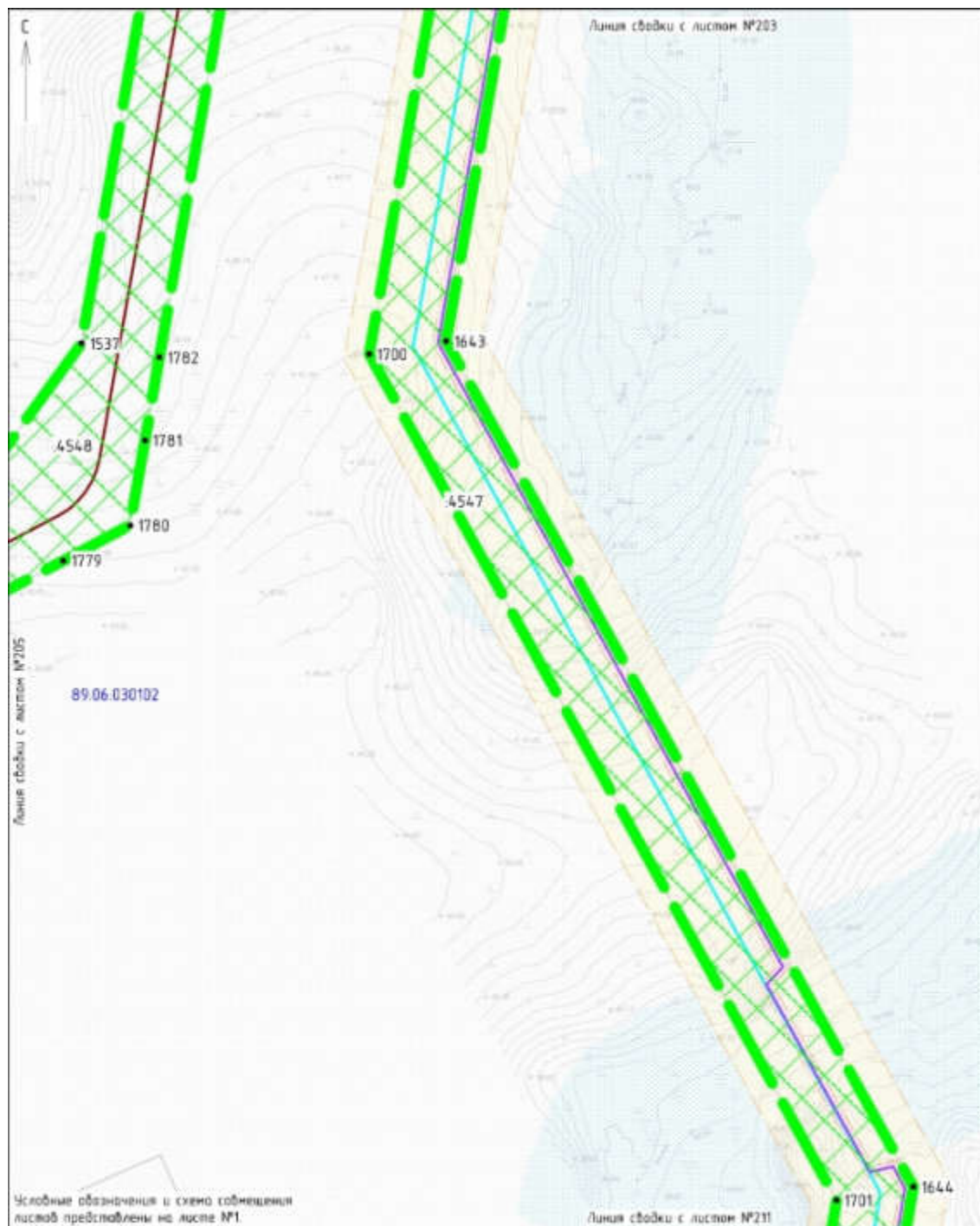


Приложение № 204

к документации по планировке территории, на которой
предусматривается размещение объекта регионального
значения «Обустройство газового месторождения
Семаковское. Первая очередь»

ПРОЕКТ ПЛАНИРОВКИ ТЕРРИТОРИИ

для размещения объекта регионального значения «Обустройство газового месторождения
Семаковское. Первая очередь»



Приложение № 205

к документации по планировке территории, на которой
предусматривается размещение объекта регионального
значения «Обустройство газового месторождения
Семаковское. Первая очередь»

ПРОЕКТ ПЛАНИРОВКИ ТЕРРИТОРИИ

для размещения объекта регионального значения «Обустройство газового месторождения
Семаковское. Первая очередь»

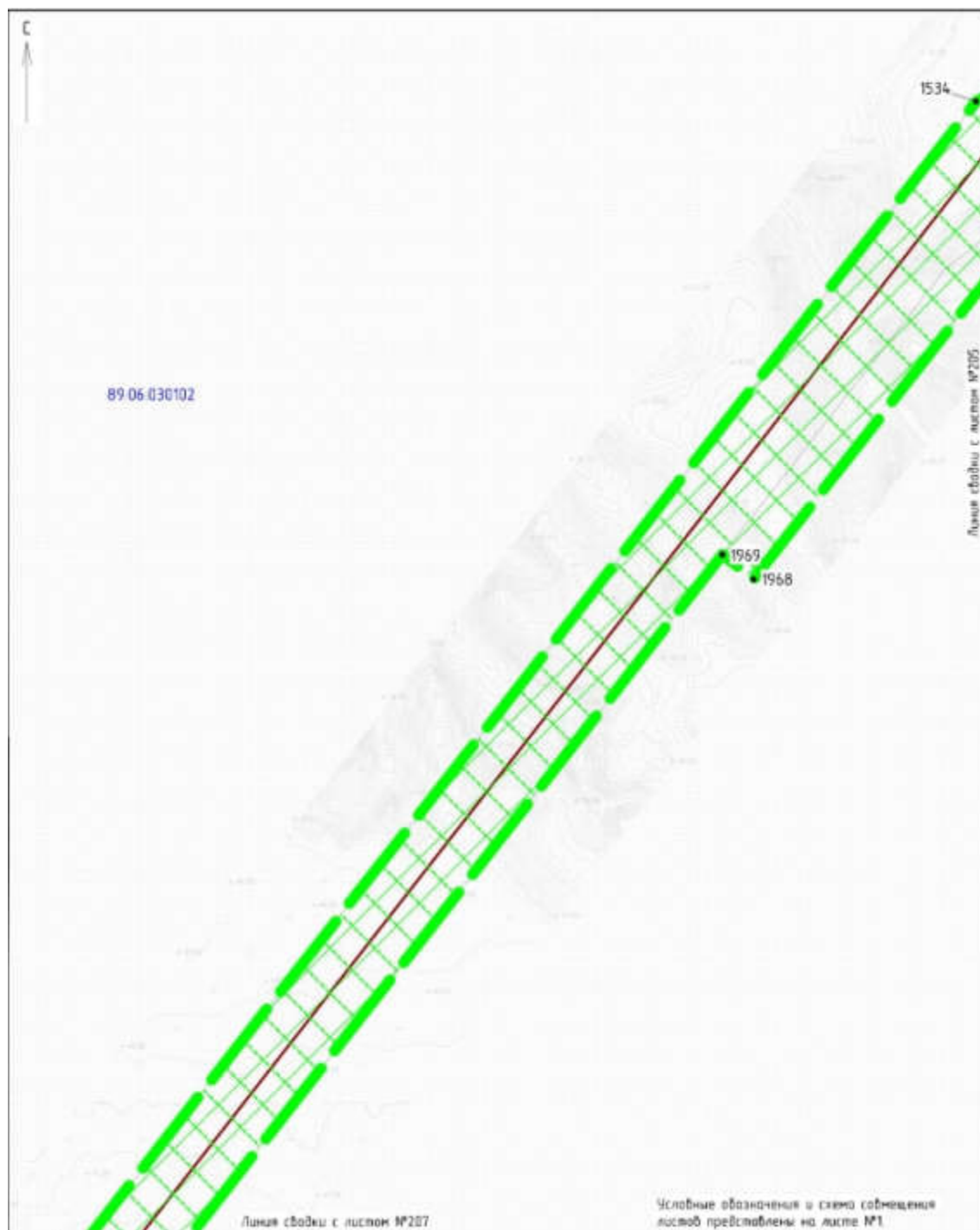


Приложение № 206

к документации по планировке территории, на которой
предусматривается размещение объекта регионального
значения «Обустройство газового месторождения
Семаковское. Первая очередь»

ПРОЕКТ ПЛАНИРОВКИ ТЕРРИТОРИИ

для размещения объекта регионального значения «Обустройство газового месторождения
Семаковское. Первая очередь»



Приложение № 207

к документации по планировке территории, на которой
предусматривается размещение объекта регионального
значения «Обустройство газового месторождения
Семаковское. Первая очередь»

ПРОЕКТ ПЛАНИРОВКИ ТЕРРИТОРИИ

для размещения объекта регионального значения «Обустройство газового месторождения
Семаковское. Первая очередь»

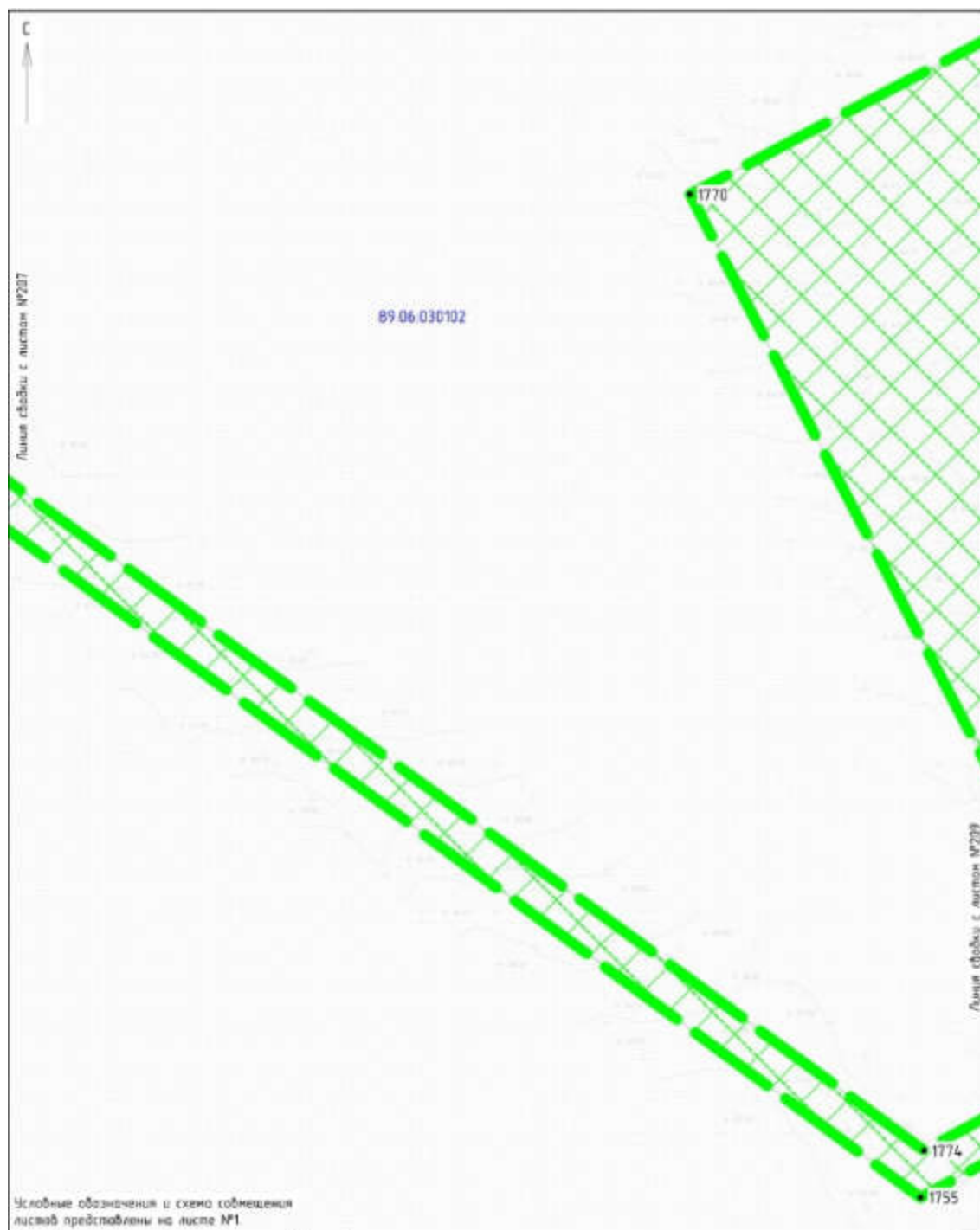


Приложение № 208

к документации по планировке территории, на которой
предусматривается размещение объекта регионального
значения «Обустройство газового месторождения
Семаковское. Первая очередь»

ПРОЕКТ ПЛАНИРОВКИ ТЕРРИТОРИИ

для размещения объекта регионального значения «Обустройство газового месторождения
Семаковское. Первая очередь»



Приложение № 209

к документации по планировке территории, на которой
предусматривается размещение объекта регионального
значения «Обустройство газового месторождения
Семаковское. Первая очередь»

ПРОЕКТ ПЛАНИРОВКИ ТЕРРИТОРИИ

для размещения объекта регионального значения «Обустройство газового месторождения
Семаковское. Первая очередь»



Приложение № 210

к документации по планировке территории, на которой
предусматривается размещение объекта регионального
значения «Обустройство газового месторождения
Семаковское. Первая очередь»

ПРОЕКТ ПЛАНИРОВКИ ТЕРРИТОРИИ

для размещения объекта регионального значения «Обустройство газового месторождения
Семаковское. Первая очередь»



Приложение № 211

к документации по планировке территории, на которой
предусматривается размещение объекта регионального
значения «Обустройство газового месторождения
Семаковское. Первая очередь»

ПРОЕКТ ПЛАНИРОВКИ ТЕРРИТОРИИ для размещения объекта регионального значения «Обустройство газового месторождения Семаковское. Первая очередь»



Приложение № 212

к документации по планировке территории, на которой
предусматривается размещение объекта регионального
значения «Обустройство газового месторождения
Семаковское. Первая очередь»

ПРОЕКТ ПЛАНИРОВКИ ТЕРРИТОРИИ для размещения объекта регионального значения «Обустройство газового месторождения Семаковское. Первая очередь»

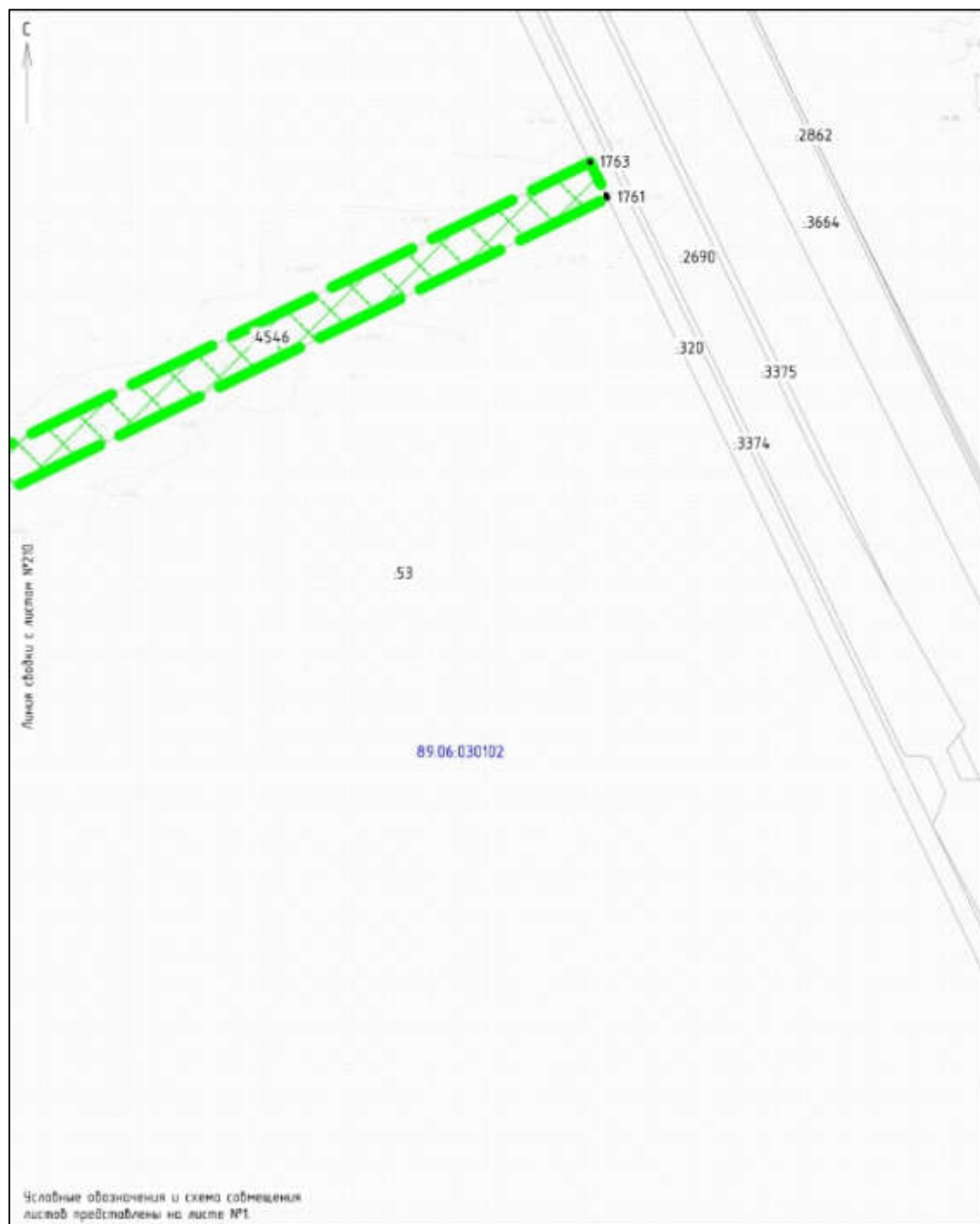


Приложение № 213

к документации по планировке территории, на которой
предусматривается размещение объекта регионального
значения «Обустройство газового месторождения
Семаковское. Первая очередь»

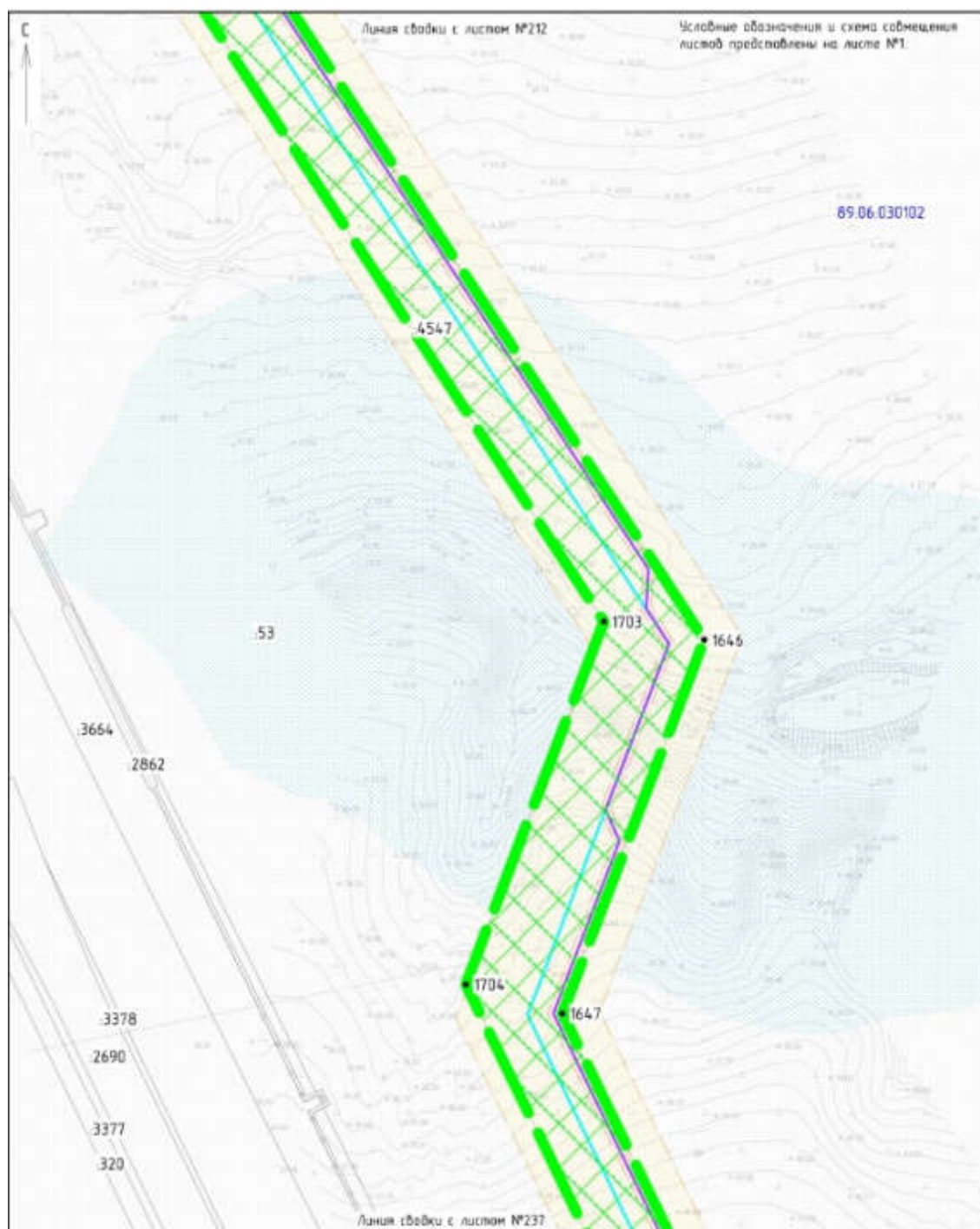
ПРОЕКТ ПЛАНИРОВКИ ТЕРРИТОРИИ

для размещения объекта регионального значения «Обустройство газового месторождения
Семаковское. Первая очередь»



к документации по планировке территории, на которой
предусматривается размещение объекта регионального
значения «Обустройство газового месторождения
Семаковское. Первая очередь»

ПРОЕКТ ПЛАНИРОВКИ ТЕРРИТОРИИ
для размещения объекта регионального значения «Обустройство газового месторождения
Семаковское. Первая очередь»

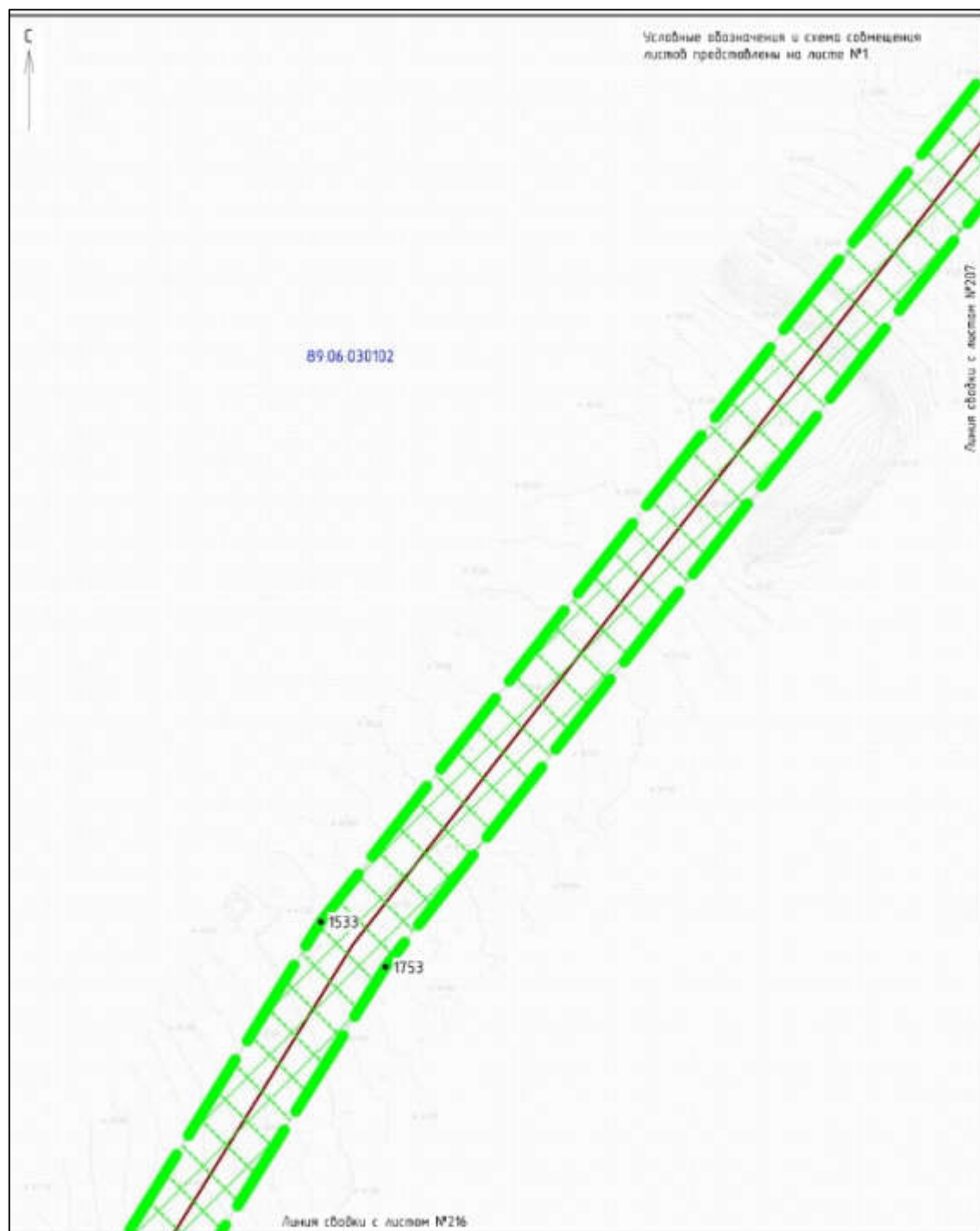


Приложение № 215

к документации по планировке территории, на которой
предусматривается размещение объекта регионального
значения «Обустройство газового месторождения
Семаковское. Первая очередь»

ПРОЕКТ ПЛАНИРОВКИ ТЕРРИТОРИИ

для размещения объекта регионального значения «Обустройство газового месторождения
Семаковское. Первая очередь»

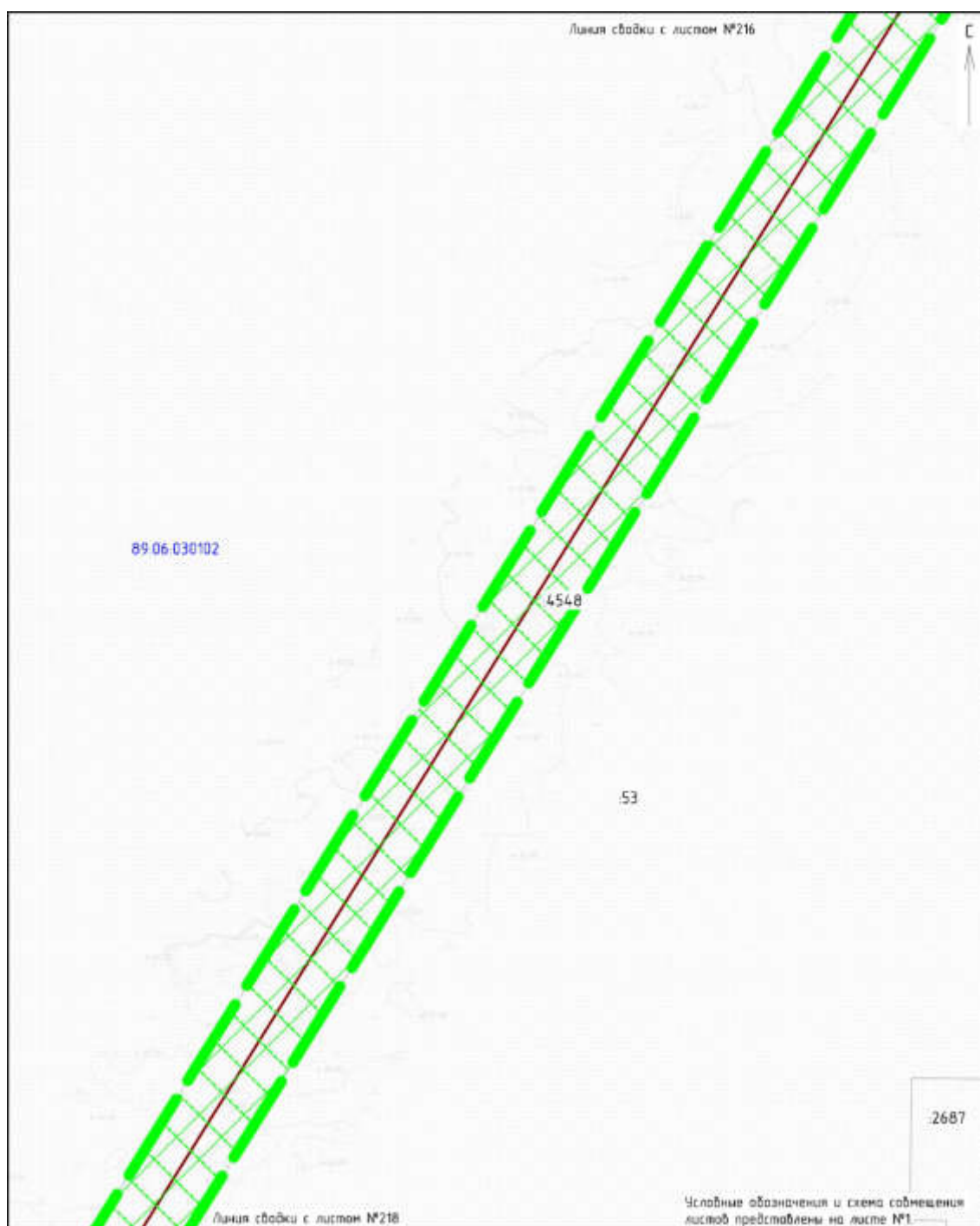


Приложение № 216

к документации по планировке территории, на которой
предусматривается размещение объекта регионального
значения «Обустройство газового месторождения
Семаковское. Первая очередь»

ПРОЕКТ ПЛАНИРОВКИ ТЕРРИТОРИИ

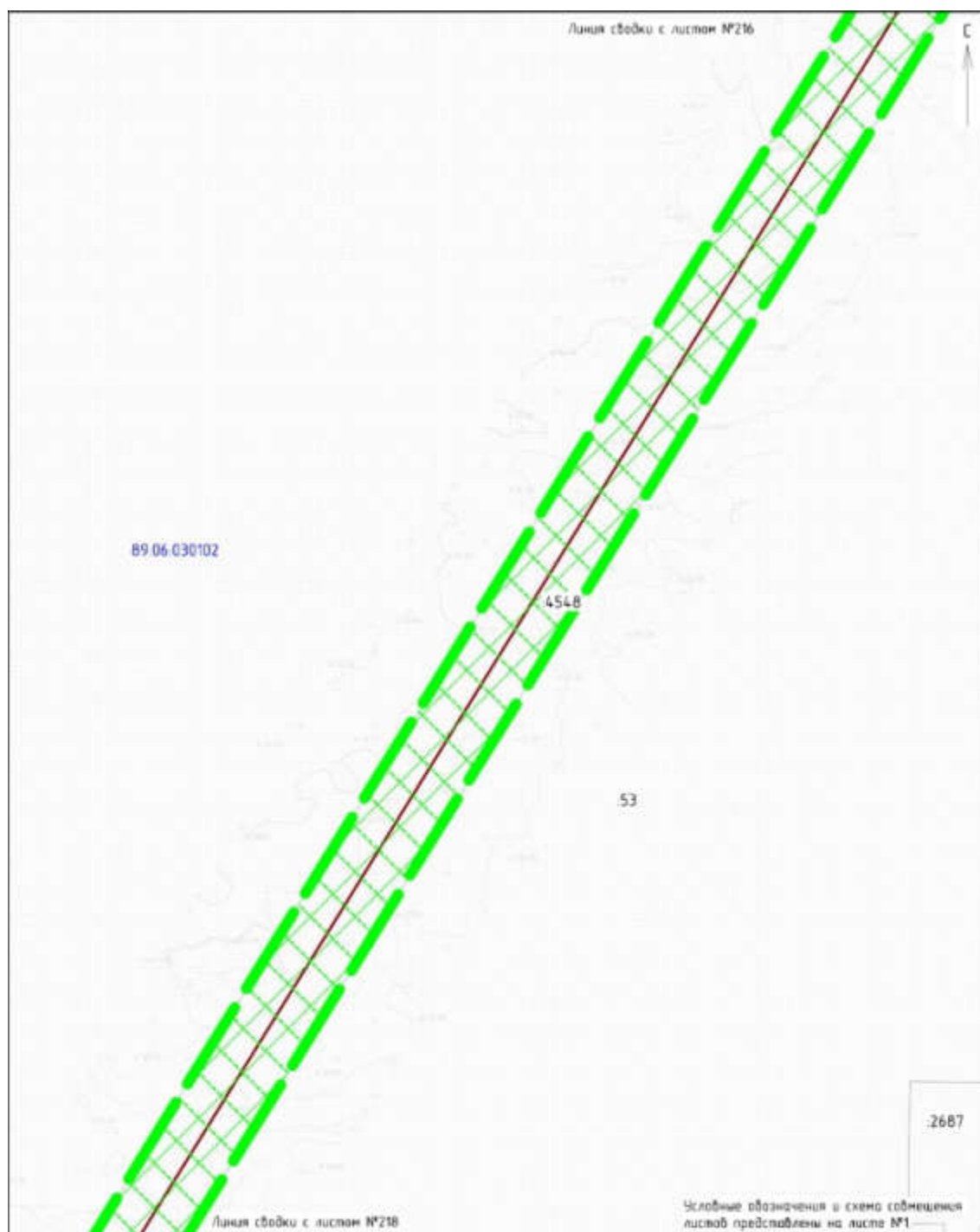
для размещения объекта регионального значения «Обустройство газового месторождения
Семаковское. Первая очередь»



Приложение № 217

к документации по планировке территории, на которой
предусматривается размещение объекта регионального
значения «Обустройство газового месторождения
Семаковское. Первая очередь»

ПРОЕКТ ПЛАНИРОВКИ ТЕРРИТОРИИ для размещения объекта регионального значения «Обустройство газового месторождения Семаковское. Первая очередь»



Приложение № 218

к документации по планировке территории, на которой
предусматривается размещение объекта регионального
значения «Обустройство газового месторождения
Семаковское. Первая очередь»

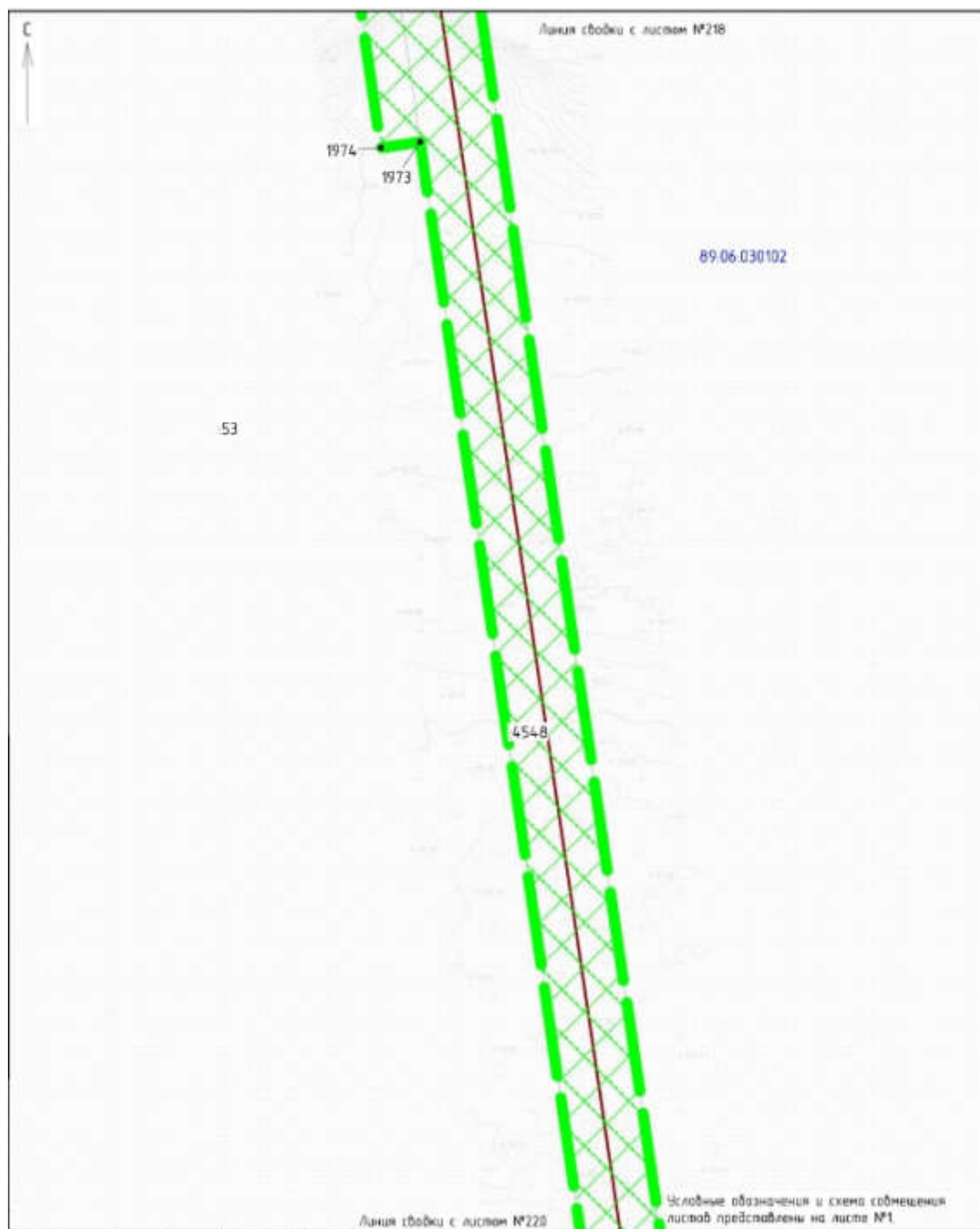
ПРОЕКТ ПЛАНИРОВКИ ТЕРРИТОРИИ для размещения объекта регионального значения «Обустройство газового месторождения Семаковское. Первая очередь»



Приложение № 219

к документации по планировке территории, на которой
предусматривается размещение объекта регионального
значения «Обустройство газового месторождения
Семаковское. Первая очередь»

ПРОЕКТ ПЛАНИРОВКИ ТЕРРИТОРИИ для размещения объекта регионального значения «Обустройство газового месторождения Семаковское. Первая очередь»

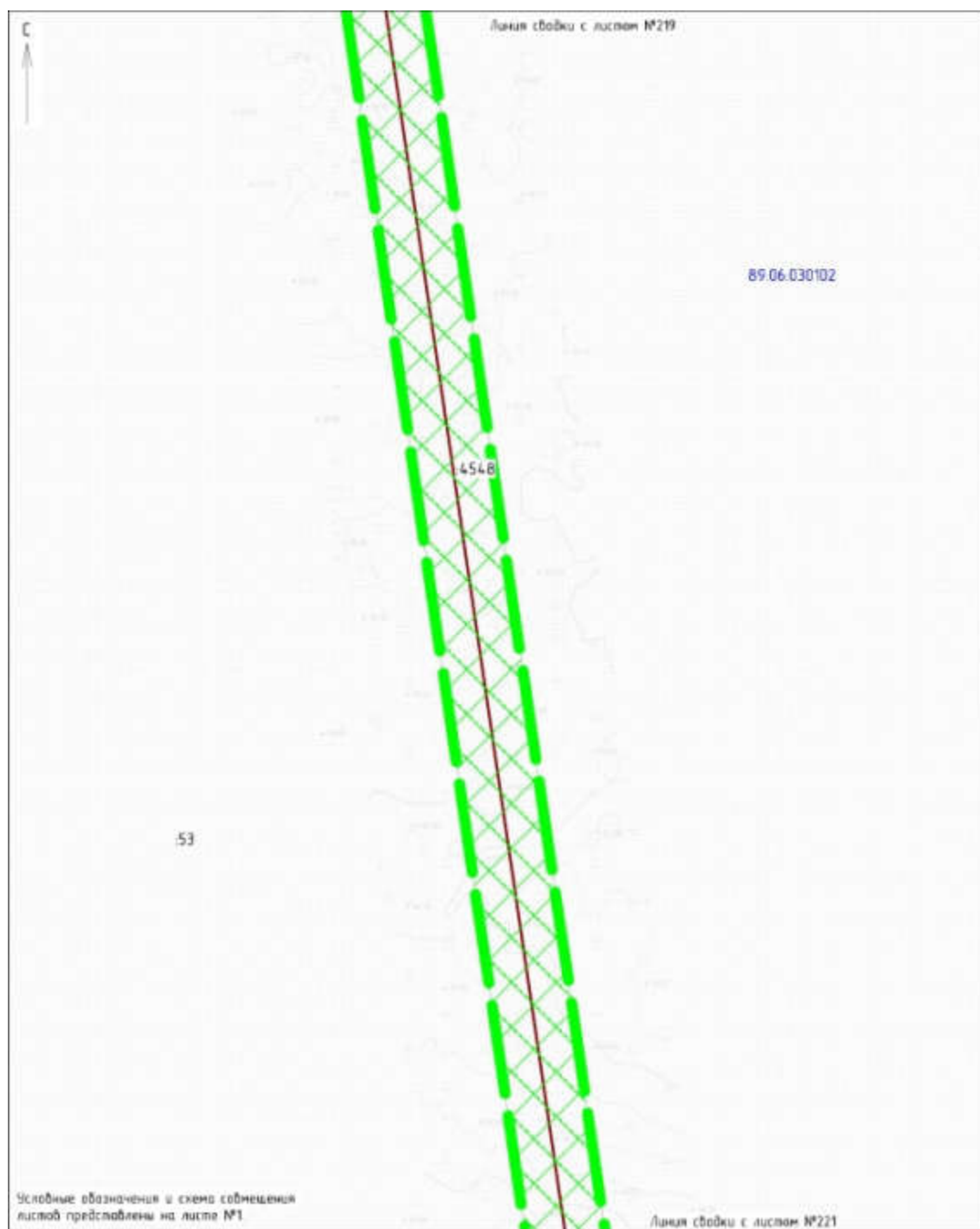


Приложение № 220

к документации по планировке территории, на которой
предусматривается размещение объекта регионального
значения «Обустройство газового месторождения
Семаковское. Первая очередь»

ПРОЕКТ ПЛАНИРОВКИ ТЕРРИТОРИИ

для размещения объекта регионального значения «Обустройство газового месторождения
Семаковское. Первая очередь»

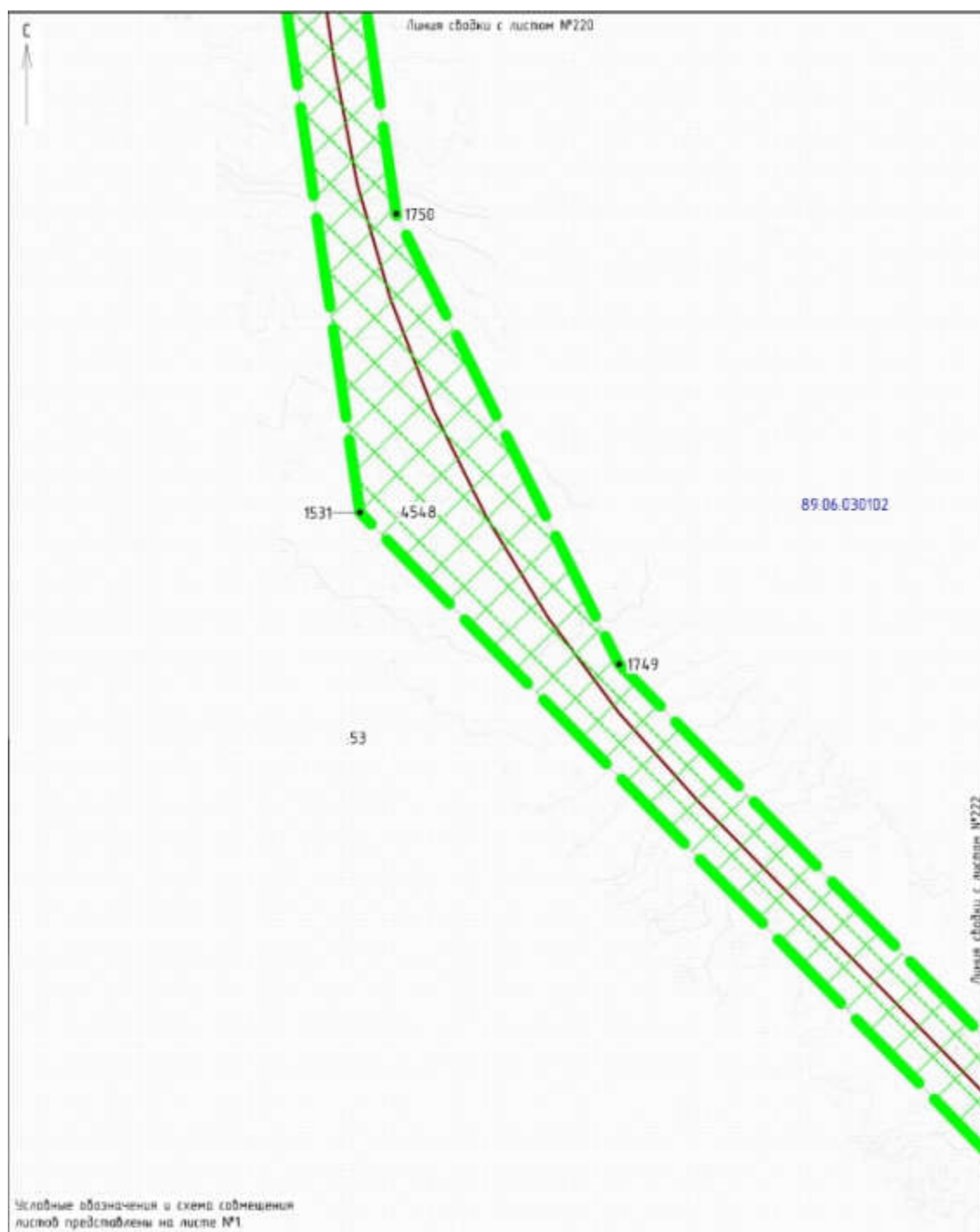


Приложение № 221

к документации по планировке территории, на которой
предусматривается размещение объекта регионального
значения «Обустройство газового месторождения
Семаковское. Первая очередь»

ПРОЕКТ ПЛАНИРОВКИ ТЕРРИТОРИИ

для размещения объекта регионального значения «Обустройство газового месторождения
Семаковское. Первая очередь»




Приложение № 222

к документации по планировке территории, на которой
предусматривается размещение объекта регионального
значения «Обустройство газового месторождения
Семаковское. Первая очередь»

ПРОЕКТ ПЛАНИРОВКИ ТЕРРИТОРИИ

для размещения объекта регионального значения «Обустройство газового месторождения
Семаковское. Первая очередь»

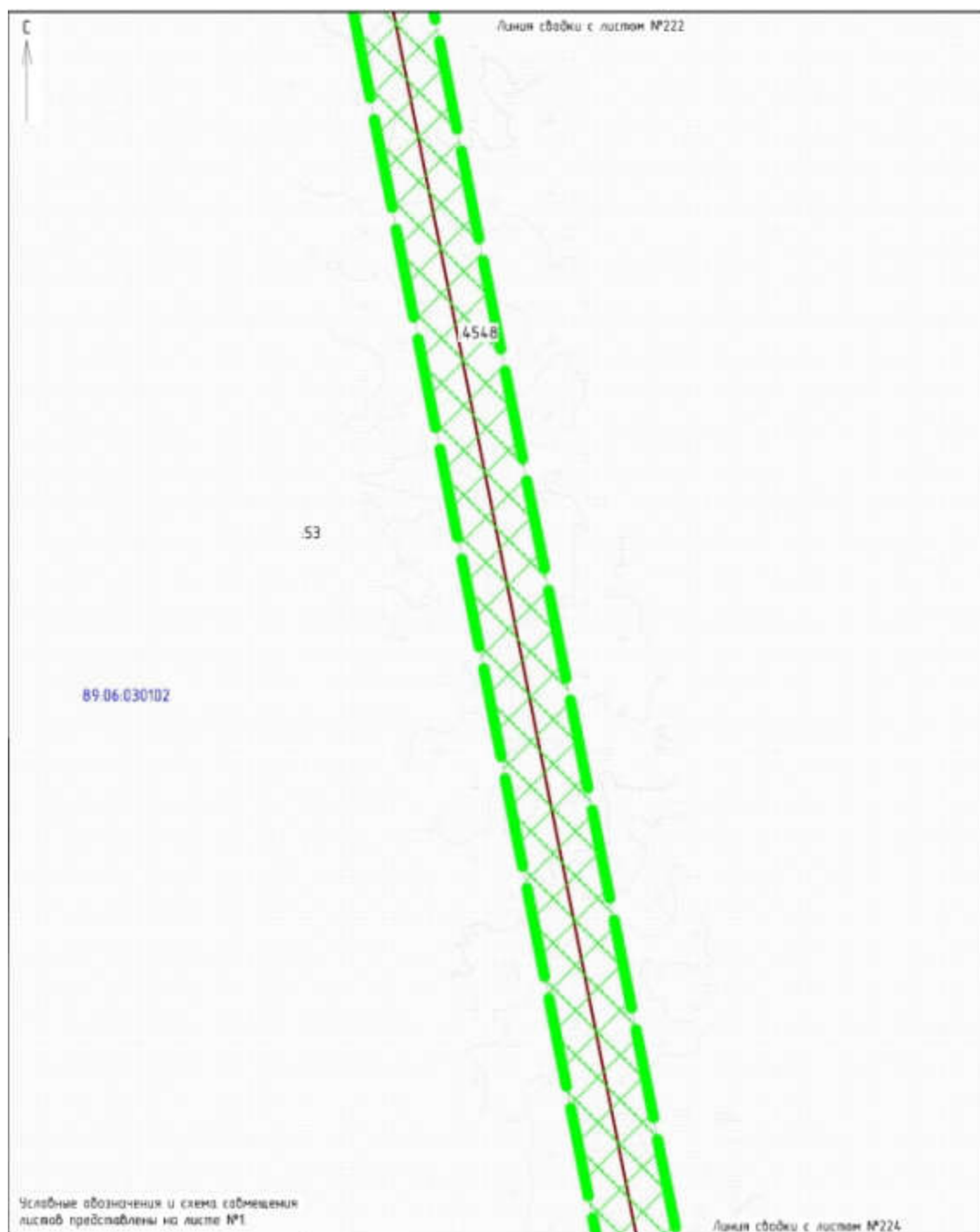


Приложение № 223

к документации по планировке территории, на которой
предусматривается размещение объекта регионального
значения «Обустройство газового месторождения
Семаковское. Первая очередь»

ПРОЕКТ ПЛАНИРОВКИ ТЕРРИТОРИИ

для размещения объекта регионального значения «Обустройство газового месторождения
Семаковское. Первая очередь»



Приложение № 224

к документации по планировке территории, на которой
предусматривается размещение объекта регионального
значения «Обустройство газового месторождения
Семаковское. Первая очередь»

ПРОЕКТ ПЛАНИРОВКИ ТЕРРИТОРИИ для размещения объекта регионального значения «Обустройство газового месторождения Семаковское. Первая очередь»

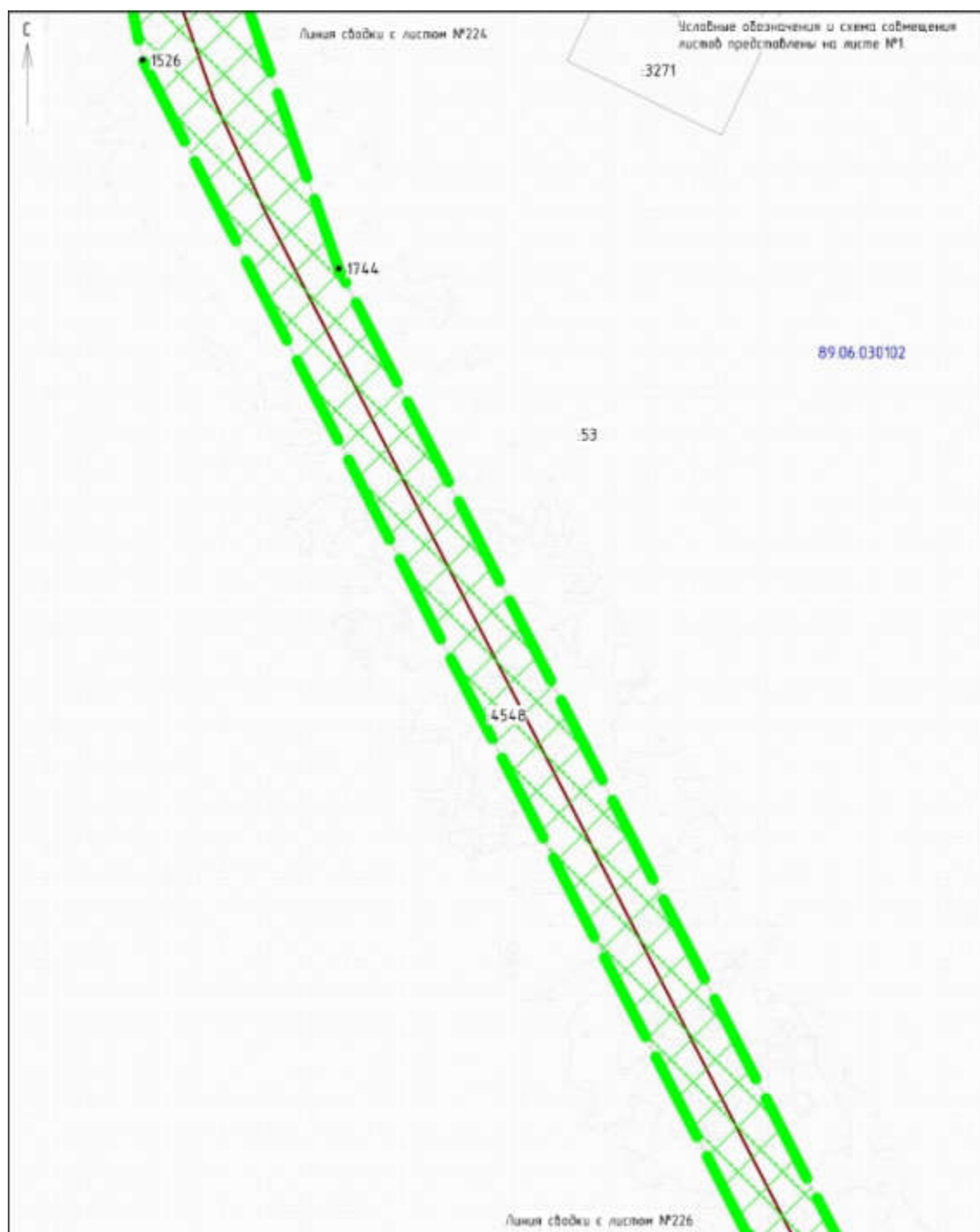


Приложение № 225

к документации по планировке территории, на которой
предусматривается размещение объекта регионального
значения «Обустройство газового месторождения
Семаковское. Первая очередь»

ПРОЕКТ ПЛАНИРОВКИ ТЕРРИТОРИИ

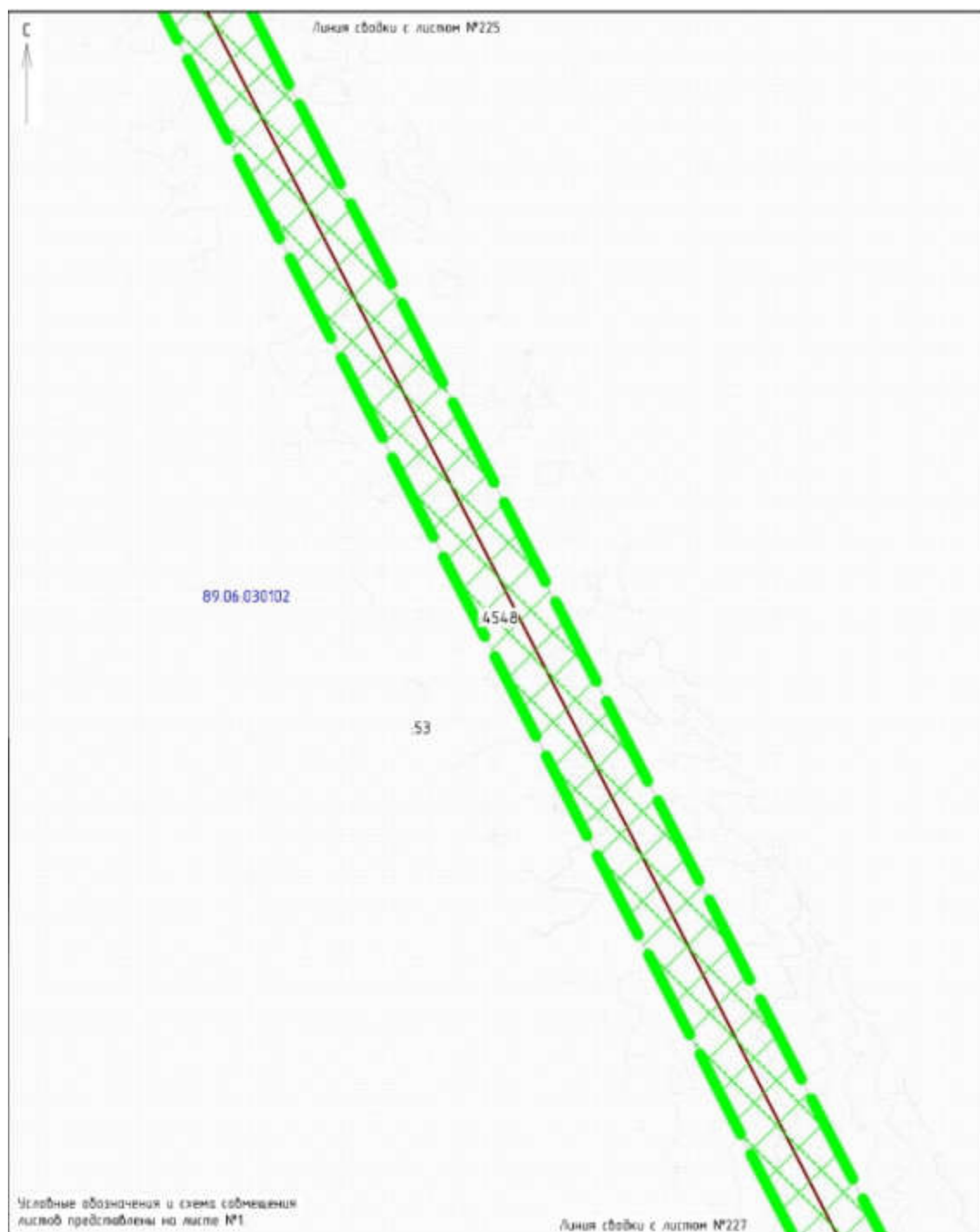
для размещения объекта регионального значения «Обустройство газового месторождения
Семаковское. Первая очередь»



Приложение № 226

к документации по планировке территории, на которой
предусматривается размещение объекта регионального
значения «Обустройство газового месторождения
Семаковское. Первая очередь»

ПРОЕКТ ПЛАНИРОВКИ ТЕРРИТОРИИ для размещения объекта регионального значения «Обустройство газового месторождения Семаковское. Первая очередь»

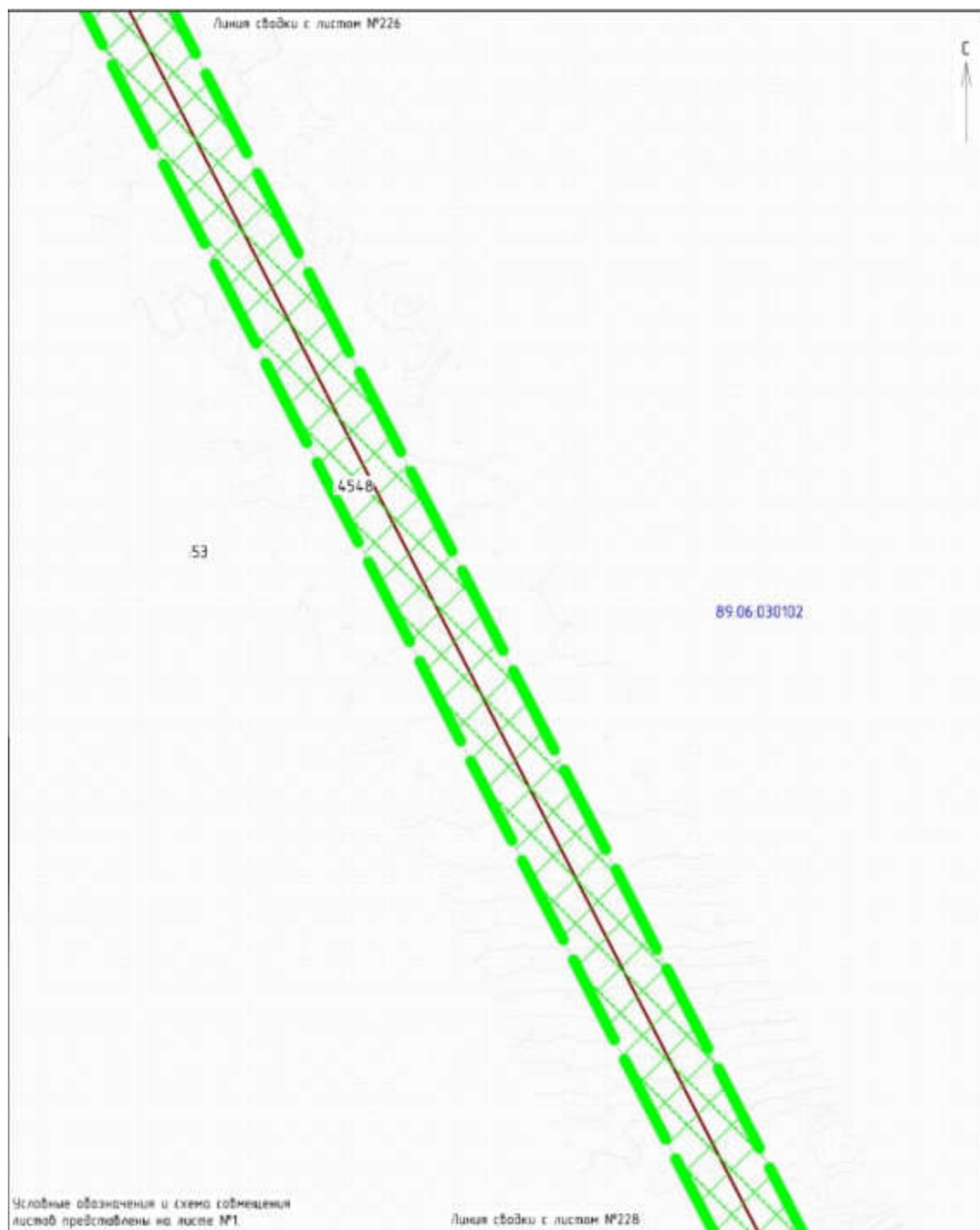


Приложение № 227

к документации по планировке территории, на которой
предусматривается размещение объекта регионального
значения «Обустройство газового месторождения
Семаковское. Первая очередь»

ПРОЕКТ ПЛАНИРОВКИ ТЕРРИТОРИИ

для размещения объекта регионального значения «Обустройство газового месторождения
Семаковское. Первая очередь»



Приложение № 228

к документации по планировке территории, на которой
предусматривается размещение объекта регионального
значения «Обустройство газового месторождения
Семаковское. Первая очередь»

ПРОЕКТ ПЛАНИРОВКИ ТЕРРИТОРИИ для размещения объекта регионального значения «Обустройство газового месторождения Семаковское. Первая очередь»



Приложение № 229

к документации по планировке территории, на которой
предусматривается размещение объекта регионального
значения «Обустройство газового месторождения
Семаковское. Первая очередь»

ПРОЕКТ ПЛАНИРОВКИ ТЕРРИТОРИИ

для размещения объекта регионального значения «Обустройство газового месторождения
Семаковское. Первая очередь»

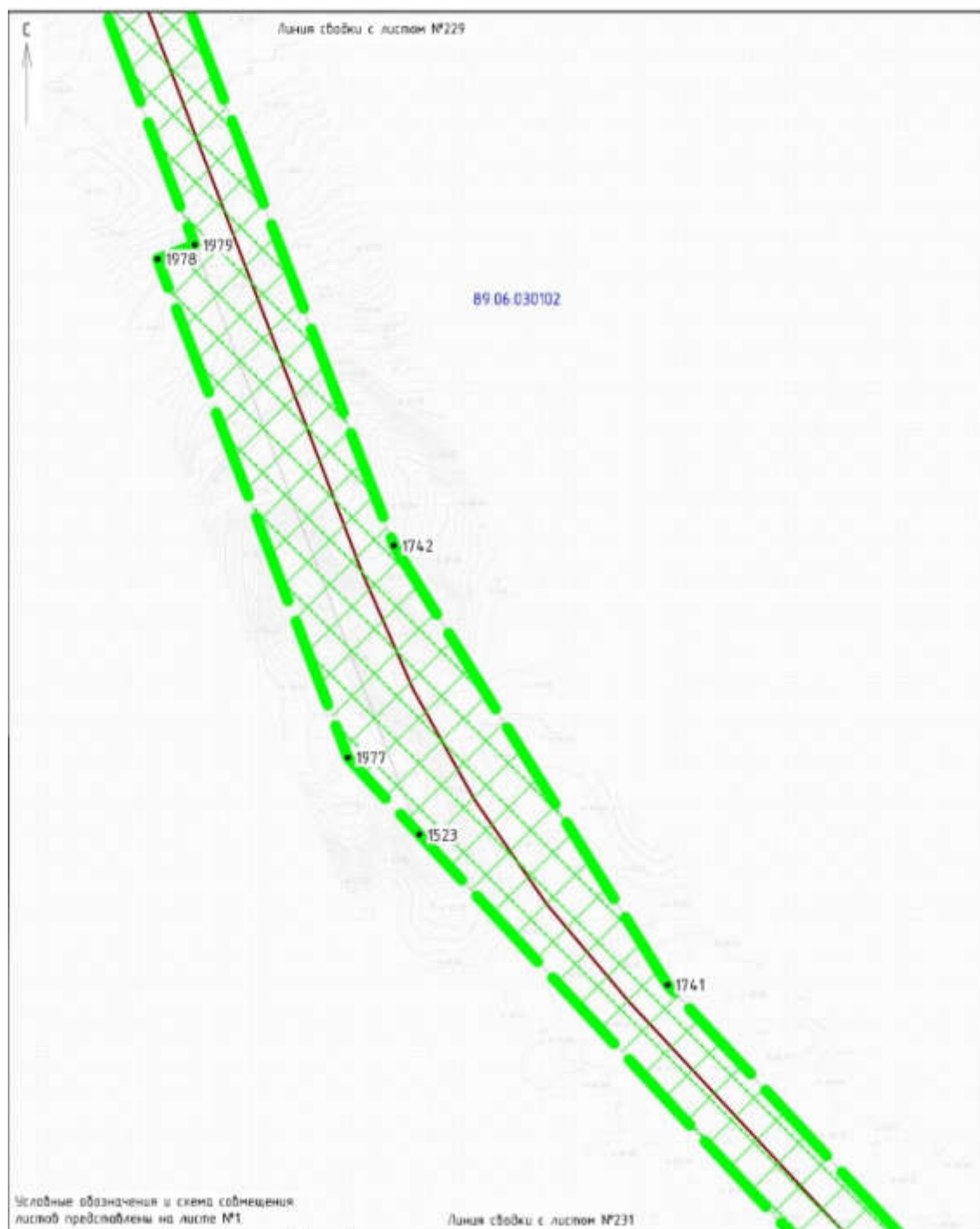


Приложение № 230

к документации по планировке территории, на которой
предусматривается размещение объекта регионального
значения «Обустройство газового месторождения
Семаковское. Первая очередь»

ПРОЕКТ ПЛАНИРОВКИ ТЕРРИТОРИИ

для размещения объекта регионального значения «Обустройство газового месторождения
Семаковское. Первая очередь»

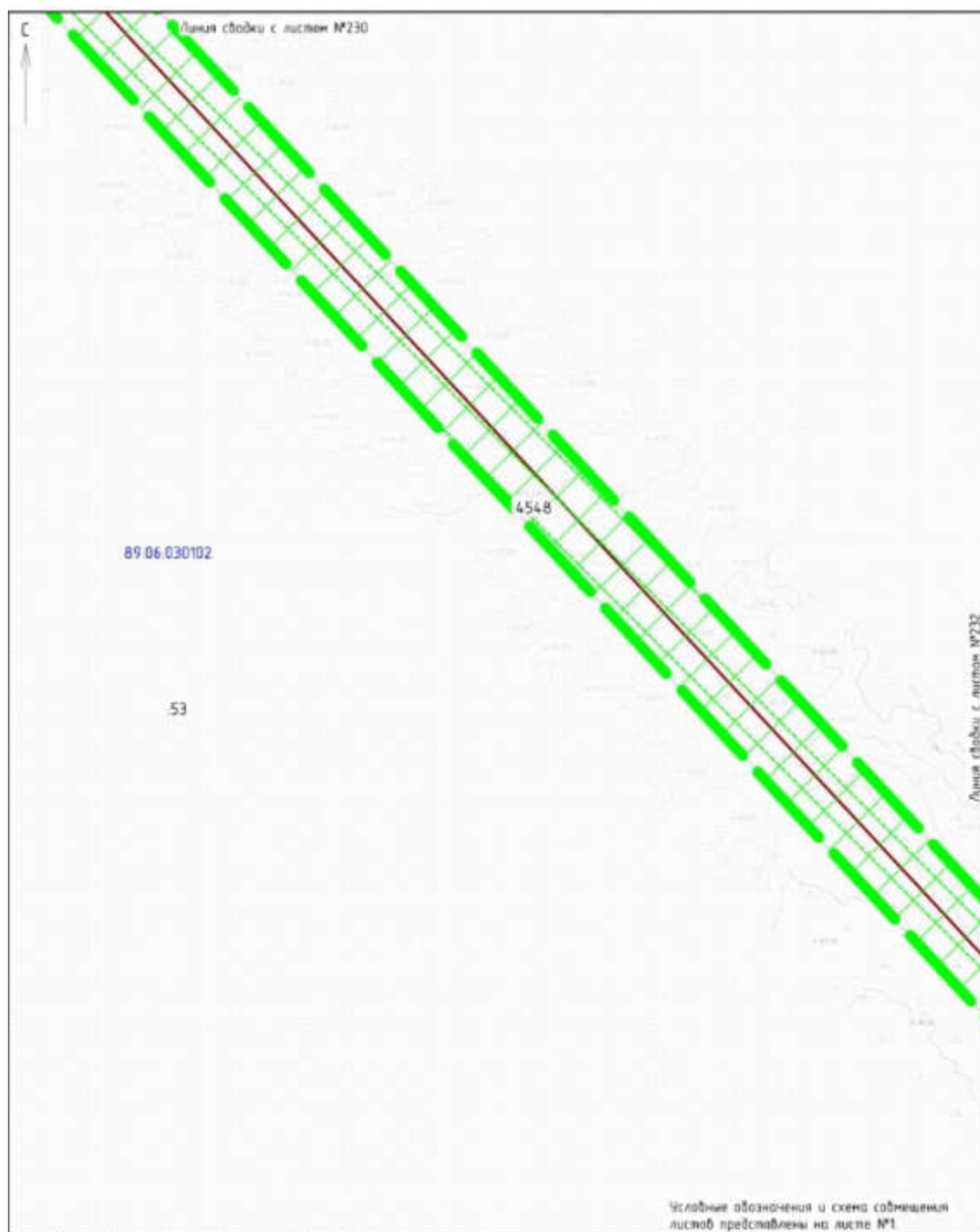


Приложение № 231

к документации по планировке территории, на которой
предусматривается размещение объекта регионального
значения «Обустройство газового месторождения
Семаковское. Первая очередь»

ПРОЕКТ ПЛАНИРОВКИ ТЕРРИТОРИИ


для размещения объекта регионального значения «Обустройство газового месторождения
Семаковское. Первая очередь»



Приложение № 232

к документации по планировке территории, на которой
предусматривается размещение объекта регионального
значения «Обустройство газового месторождения
Семаковское. Первая очередь»

ПРОЕКТ ПЛАНИРОВКИ ТЕРРИТОРИИ для размещения объекта регионального значения «Обустройство газового месторождения Семаковское. Первая очередь»



Приложение № 233

к документации по планировке территории, на которой
предусматривается размещение объекта регионального
значения «Обустройство газового месторождения
Семаковское. Первая очередь»

ПРОЕКТ ПЛАНИРОВКИ ТЕРРИТОРИИ

для размещения объекта регионального значения «Обустройство газового месторождения
Семаковское. Первая очередь»



Приложение № 234

к документации по планировке территории, на которой
предусматривается размещение объекта регионального
значения «Обустройство газового месторождения
Семаковское. Первая очередь»

ПРОЕКТ ПЛАНИРОВКИ ТЕРРИТОРИИ

для размещения объекта регионального значения «Обустройство газового месторождения
Семаковское. Первая очередь»



Приложение № 235

к документации по планировке территории, на которой
предусматривается размещение объекта регионального
значения «Обустройство газового месторождения
Семаковское. Первая очередь»

ПРОЕКТ ПЛАНИРОВКИ ТЕРРИТОРИИ

для размещения объекта регионального значения «Обустройство газового месторождения
Семаковское. Первая очередь»



Приложение № 236

к документации по планировке территории, на которой
предусматривается размещение объекта регионального
значения «Обустройство газового месторождения
Семаковское. Первая очередь»

ПРОЕКТ ПЛАНИРОВКИ ТЕРРИТОРИИ

для размещения объекта регионального значения «Обустройство газового месторождения
Семаковское. Первая очередь»



Приложение № 237

к документации по планировке территории, на которой
предусматривается размещение объекта регионального
значения «Обустройство газового месторождения
Семаковское. Первая очередь»

ПРОЕКТ ПЛАНИРОВКИ ТЕРРИТОРИИ для размещения объекта регионального значения «Обустройство газового месторождения Семаковское. Первая очередь»



Приложение № 238

к документации по планировке территории, на которой
предусматривается размещение объекта регионального
значения «Обустройство газового месторождения
Семаковское. Первая очередь»

ПРОЕКТ ПЛАНИРОВКИ ТЕРРИТОРИИ для размещения объекта регионального значения «Обустройство газового месторождения Семаковское. Первая очередь»



Приложение № 239

к документации по планировке территории, на которой
предусматривается размещение объекта регионального
значения «Обустройство газового месторождения
Семаковское. Первая очередь»

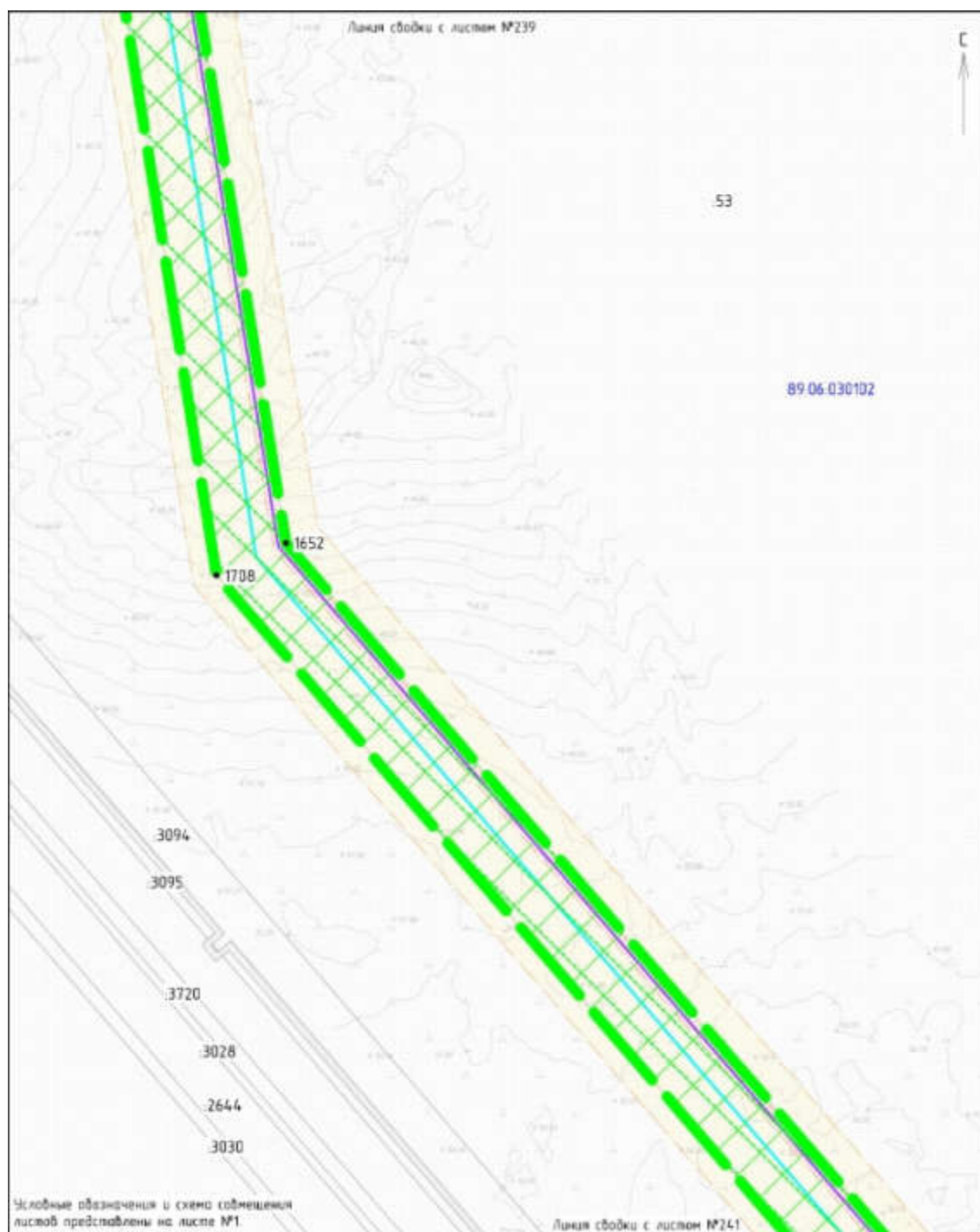
ПРОЕКТ ПЛАНИРОВКИ ТЕРРИТОРИИ для размещения объекта регионального значения «Обустройство газового месторождения Семаковское. Первая очередь»



Приложение № 240

к документации по планировке территории, на которой
предусматривается размещение объекта регионального
значения «Обустройство газового месторождения
Семаковское. Первая очередь»

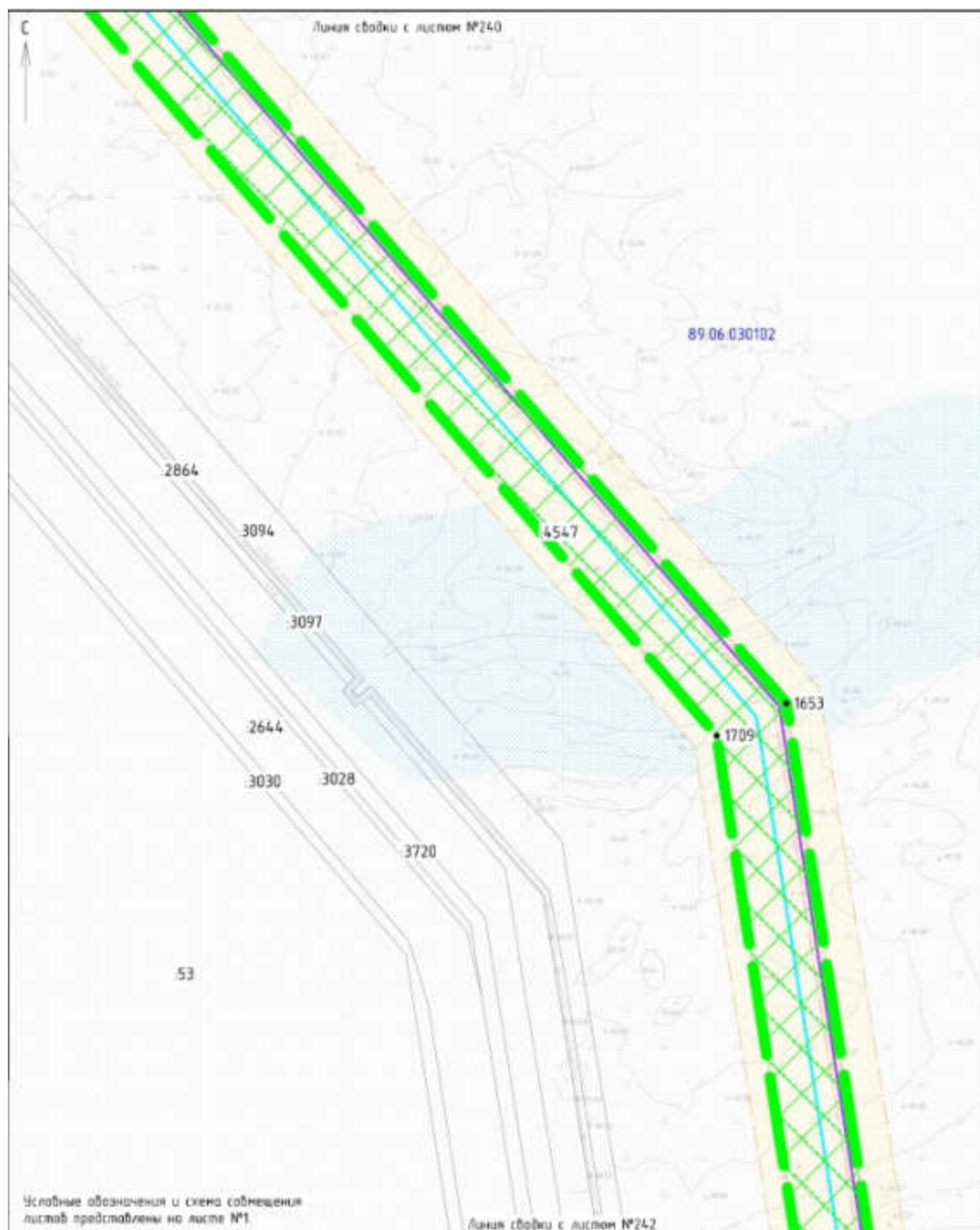
ПРОЕКТ ПЛАНИРОВКИ ТЕРРИТОРИИ для размещения объекта регионального значения «Обустройство газового месторождения Семаковское. Первая очередь»



Приложение № 241

к документации по планировке территории, на которой предусматривается размещение объекта регионального значения «Обустройство газового месторождения Семаковское. Первая очередь»

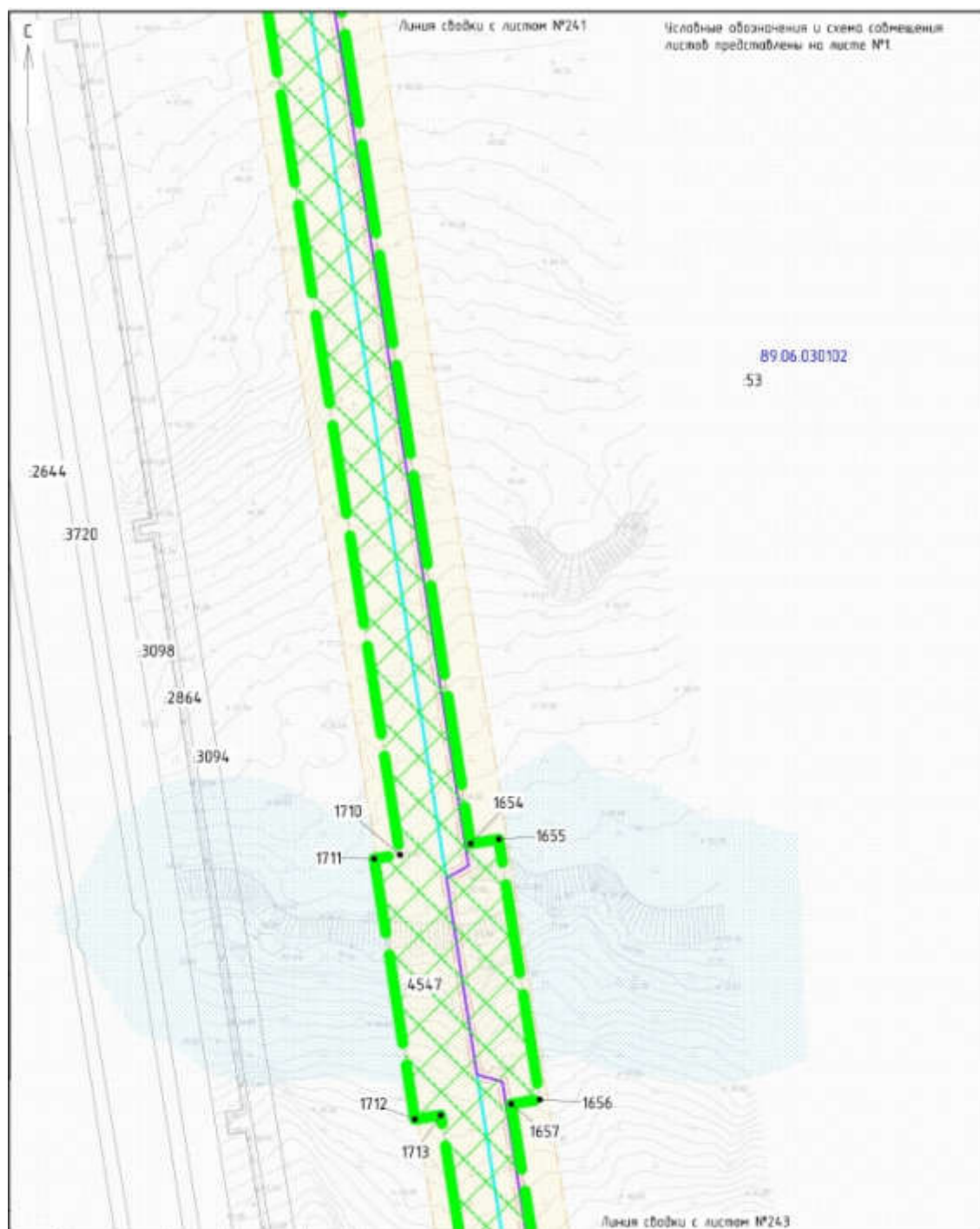
ПРОЕКТ ПЛАНИРОВКИ ТЕРРИТОРИИ для размещения объекта регионального значения «Обустройство газового месторождения Семаковское. Первая очередь»



Приложение № 242

к документации по планировке территории, на которой
предусматривается размещение объекта регионального
значения «Обустройство газового месторождения
Семаковское. Первая очередь»

ПРОЕКТ ПЛАНИРОВКИ ТЕРРИТОРИИ для размещения объекта регионального значения «Обустройство газового месторождения Семаковское. Первая очередь»



Приложение № 243

к документации по планировке территории, на которой
предусматривается размещение объекта регионального
значения «Обустройство газового месторождения
Семаковское. Первая очередь»

ПРОЕКТ ПЛАНИРОВКИ ТЕРРИТОРИИ для размещения объекта регионального значения «Обустройство газового месторождения Семаковское. Первая очередь»



Приложение № 244

к документации по планировке территории, на которой
предусматривается размещение объекта регионального
значения «Обустройство газового месторождения
Семаковское. Первая очередь»

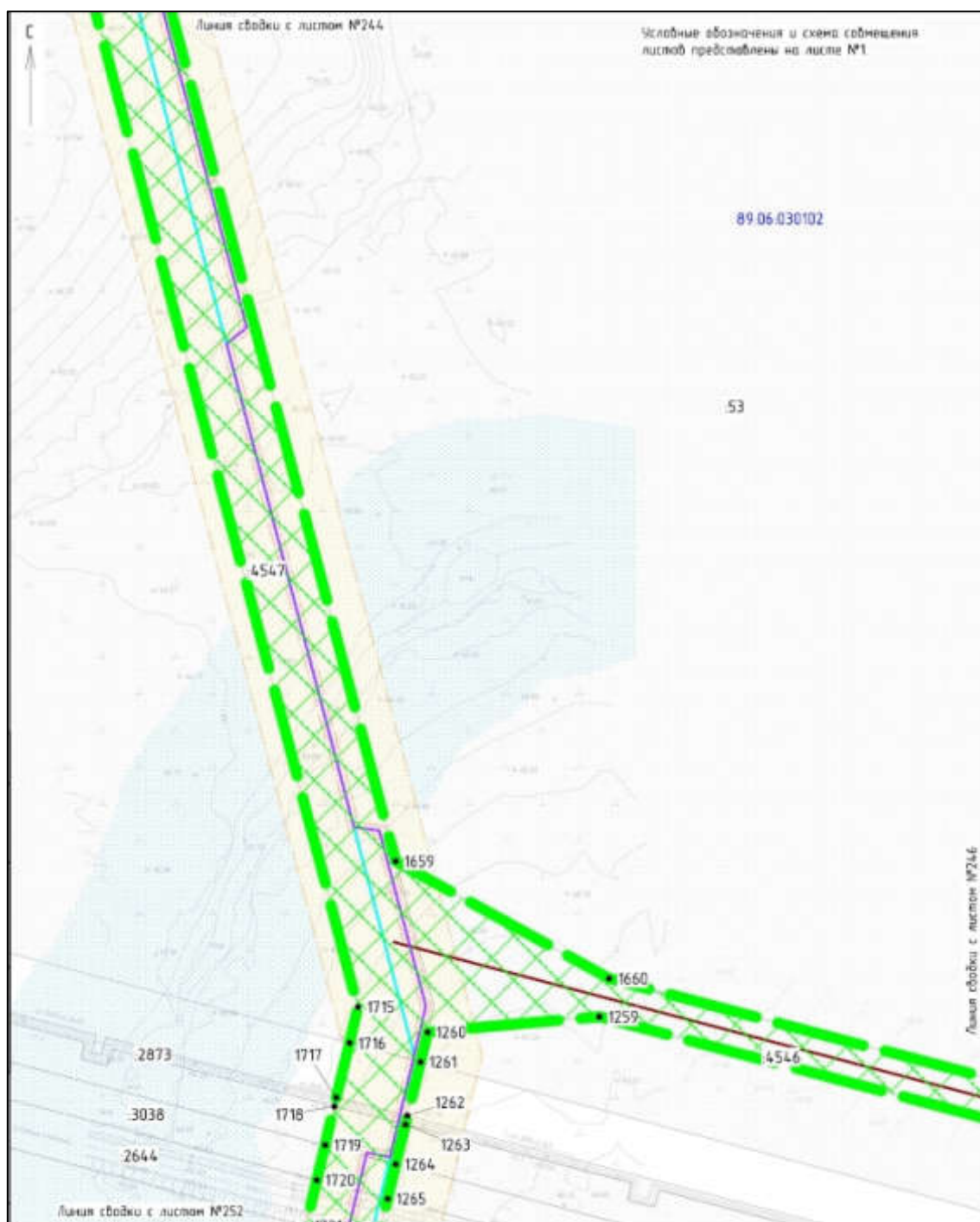
ПРОЕКТ ПЛАНИРОВКИ ТЕРРИТОРИИ для размещения объекта регионального значения «Обустройство газового месторождения Семаковское. Первая очередь»



Приложение № 245

к документации по планировке территории, на которой
предусматривается размещение объекта регионального
значения «Обустройство газового месторождения
Семаковское. Первая очередь»

ПРОЕКТ ПЛАНИРОВКИ ТЕРРИТОРИИ для размещения объекта регионального значения «Обустройство газового месторождения Семаковское. Первая очередь»

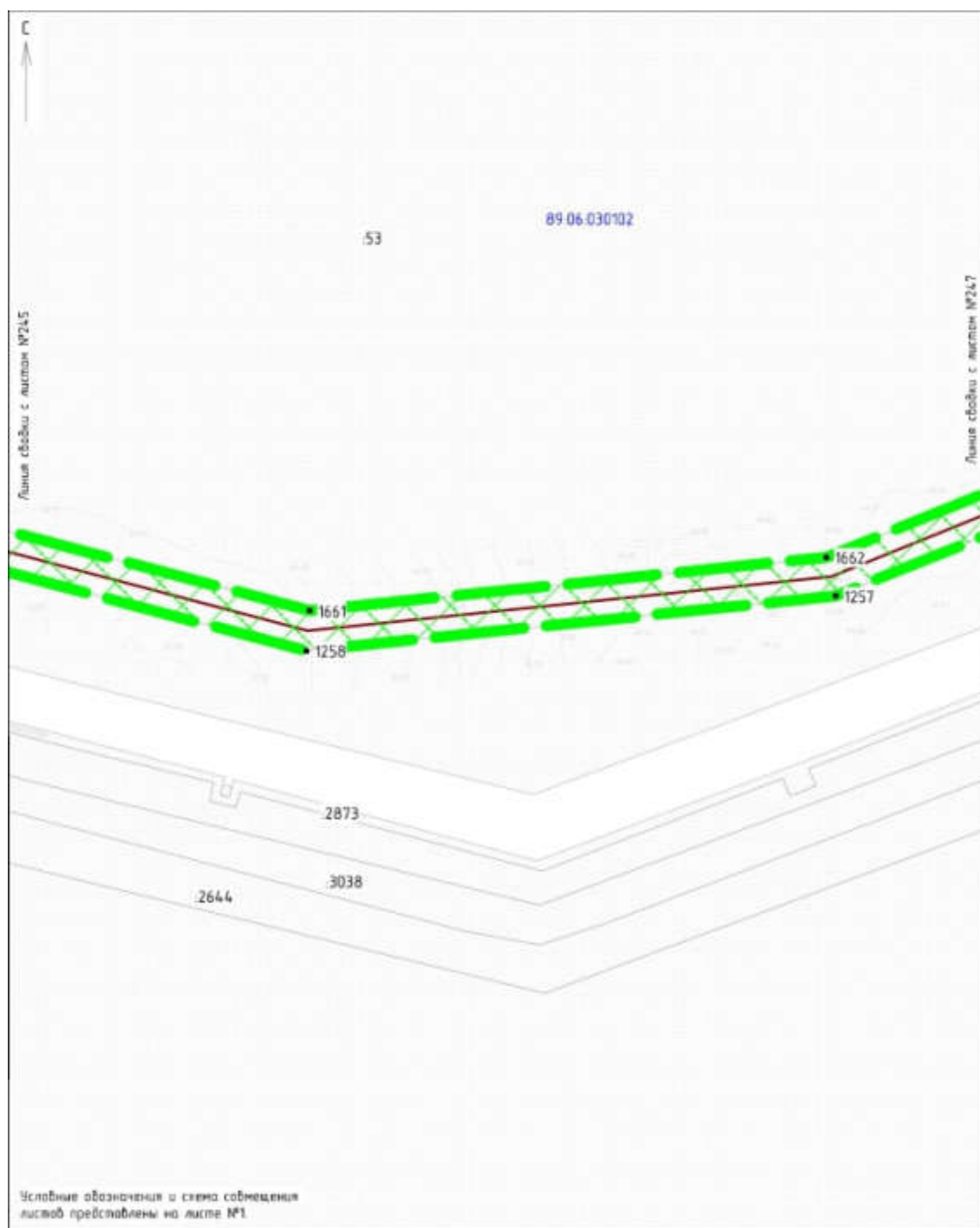


Приложение № 246

к документации по планировке территории, на которой
предусматривается размещение объекта регионального
значения «Обустройство газового месторождения
Семаковское. Первая очередь»

ПРОЕКТ ПЛАНИРОВКИ ТЕРРИТОРИИ

для размещения объекта регионального значения «Обустройство газового месторождения
Семаковское. Первая очередь»



Приложение № 247

к документации по планировке территории, на которой
предусматривается размещение объекта регионального
значения «Обустройство газового месторождения
Семаковское. Первая очередь»

ПРОЕКТ ПЛАНИРОВКИ ТЕРРИТОРИИ для размещения объекта регионального значения «Обустройство газового месторождения Семаковское. Первая очередь»

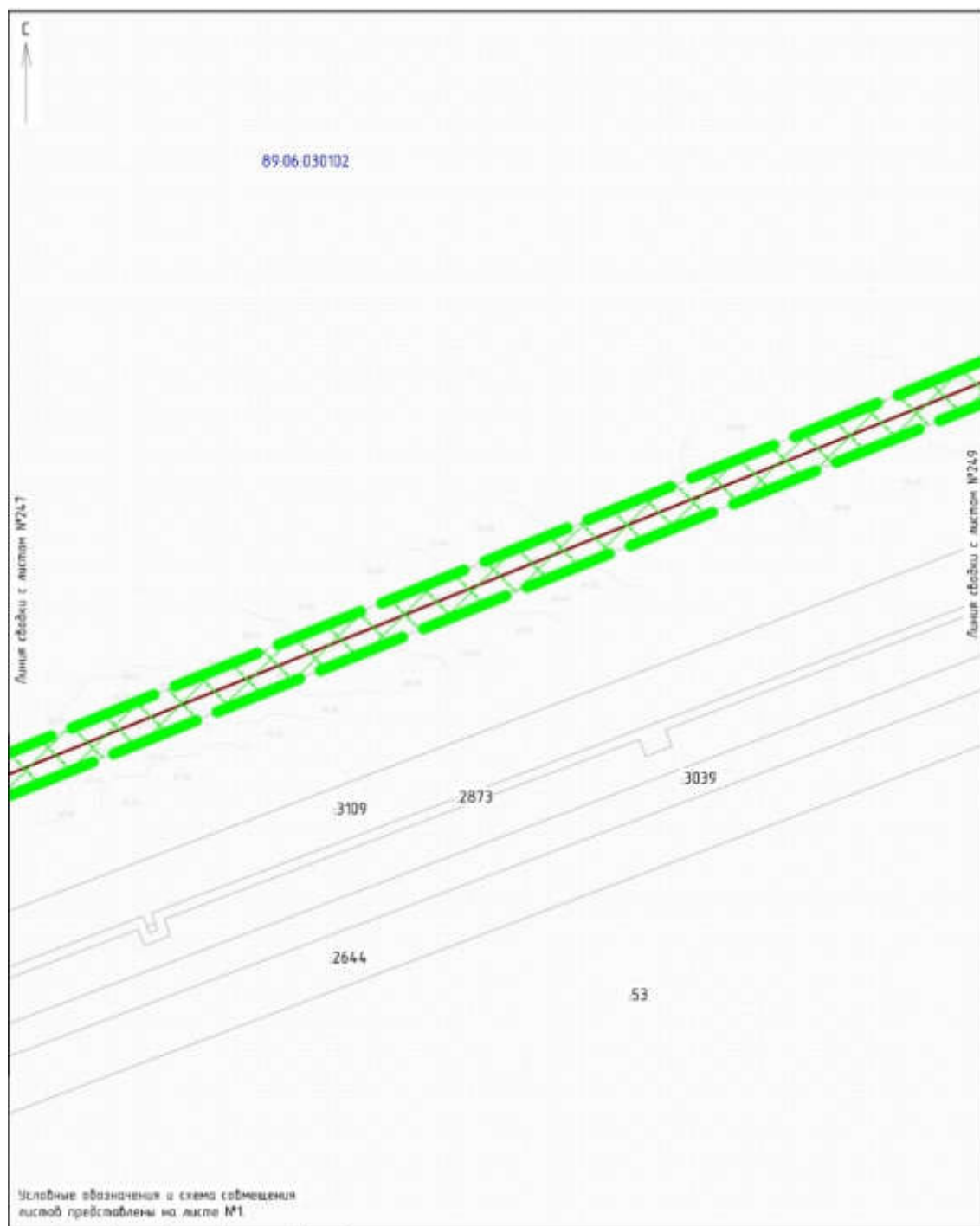


Приложение № 248

к документации по планировке территории, на которой
предусматривается размещение объекта регионального
значения «Обустройство газового месторождения
Семаковское. Первая очередь»

ПРОЕКТ ПЛАНИРОВКИ ТЕРРИТОРИИ

для размещения объекта регионального значения «Обустройство газового месторождения
Семаковское. Первая очередь»




Приложение № 249

к документации по планировке территории, на которой
предусматривается размещение объекта регионального
значения «Обустройство газового месторождения
Семаковское. Первая очередь»

ПРОЕКТ ПЛАНИРОВКИ ТЕРРИТОРИИ

для размещения объекта регионального значения «Обустройство газового месторождения
Семаковское. Первая очередь»

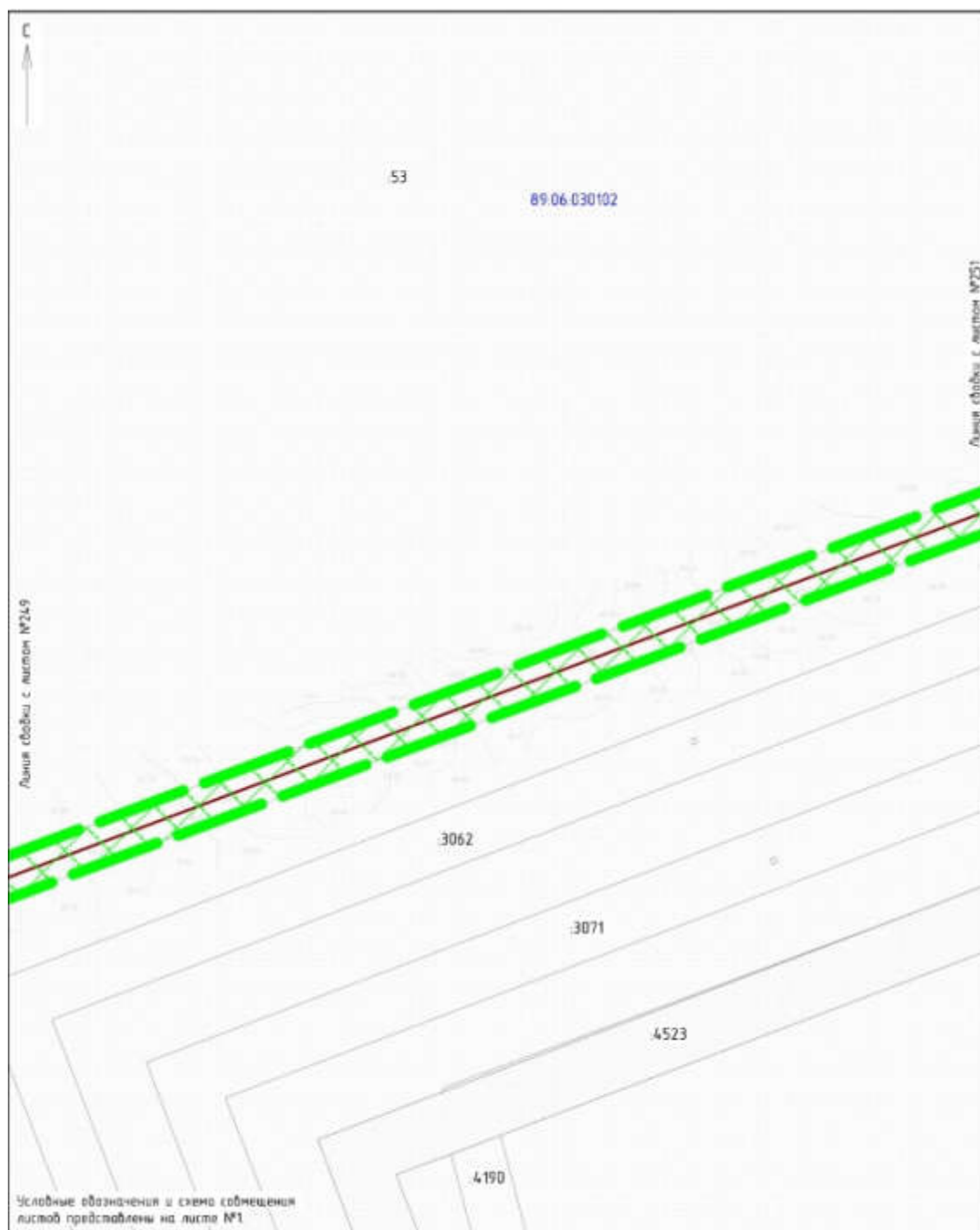


Приложение № 250

к документации по планировке территории, на которой
предусматривается размещение объекта регионального
значения «Обустройство газового месторождения
Семаковское. Первая очередь»

ПРОЕКТ ПЛАНИРОВКИ ТЕРРИТОРИИ

для размещения объекта регионального значения «Обустройство газового месторождения
Семаковское. Первая очередь»



Приложение № 251

к документации по планировке территории, на которой
предусматривается размещение объекта регионального
значения «Обустройство газового месторождения
Семаковское. Первая очередь»

ПРОЕКТ ПЛАНИРОВКИ ТЕРРИТОРИИ

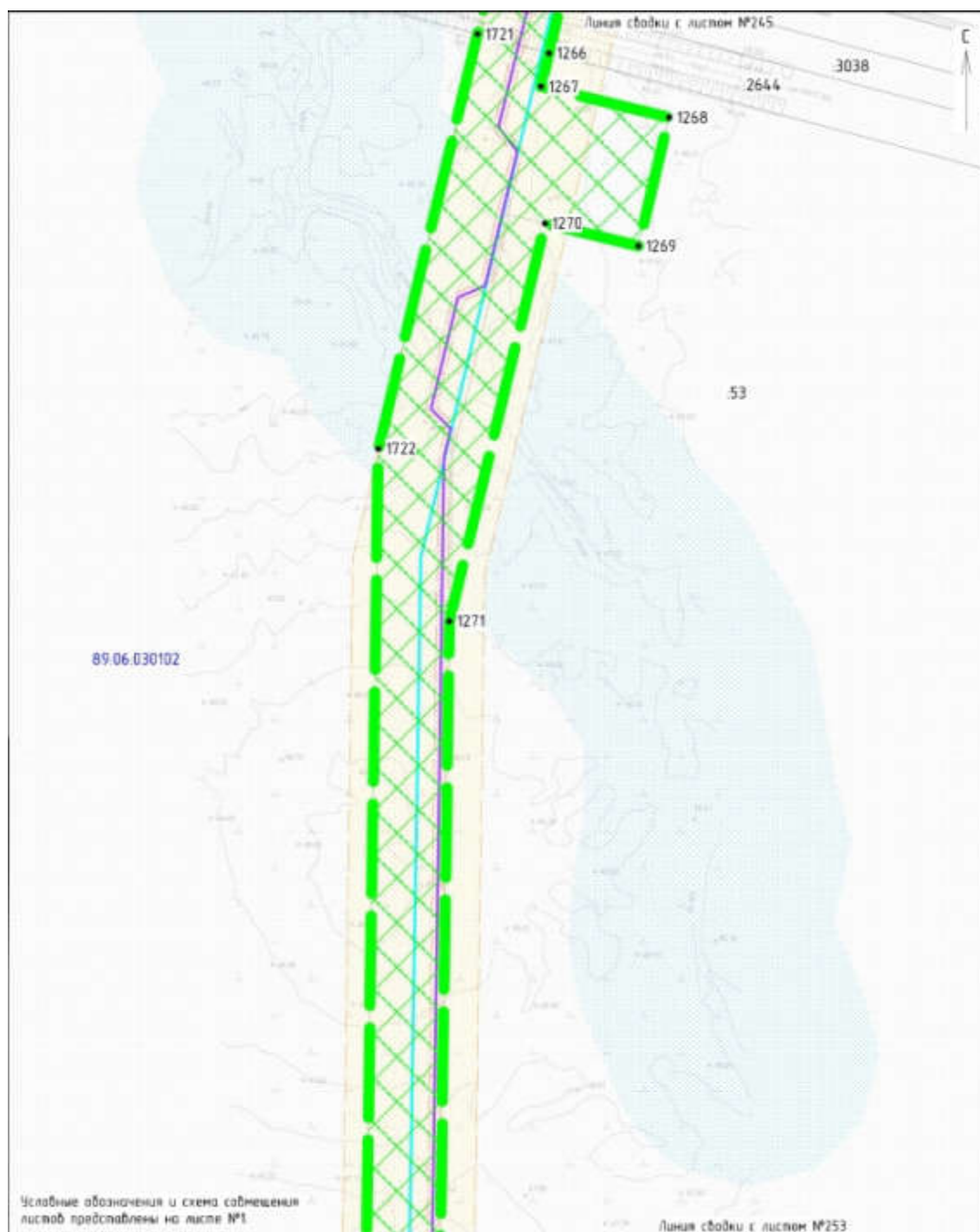
для размещения объекта регионального значения «Обустройство газового месторождения
Семаковское. Первая очередь»



Приложение № 252

к документации по планировке территории, на которой предусматривается размещение объекта регионального значения «Обустройство газового месторождения Семаковское. Первая очередь»

ПРОЕКТ ПЛАНИРОВКИ ТЕРРИТОРИИ для размещения объекта регионального значения «Обустройство газового месторождения Семаковское. Первая очередь»



Приложение № 253

к документации по планировке территории, на которой
предусматривается размещение объекта регионального
значения «Обустройство газового месторождения
Семаковское. Первая очередь»

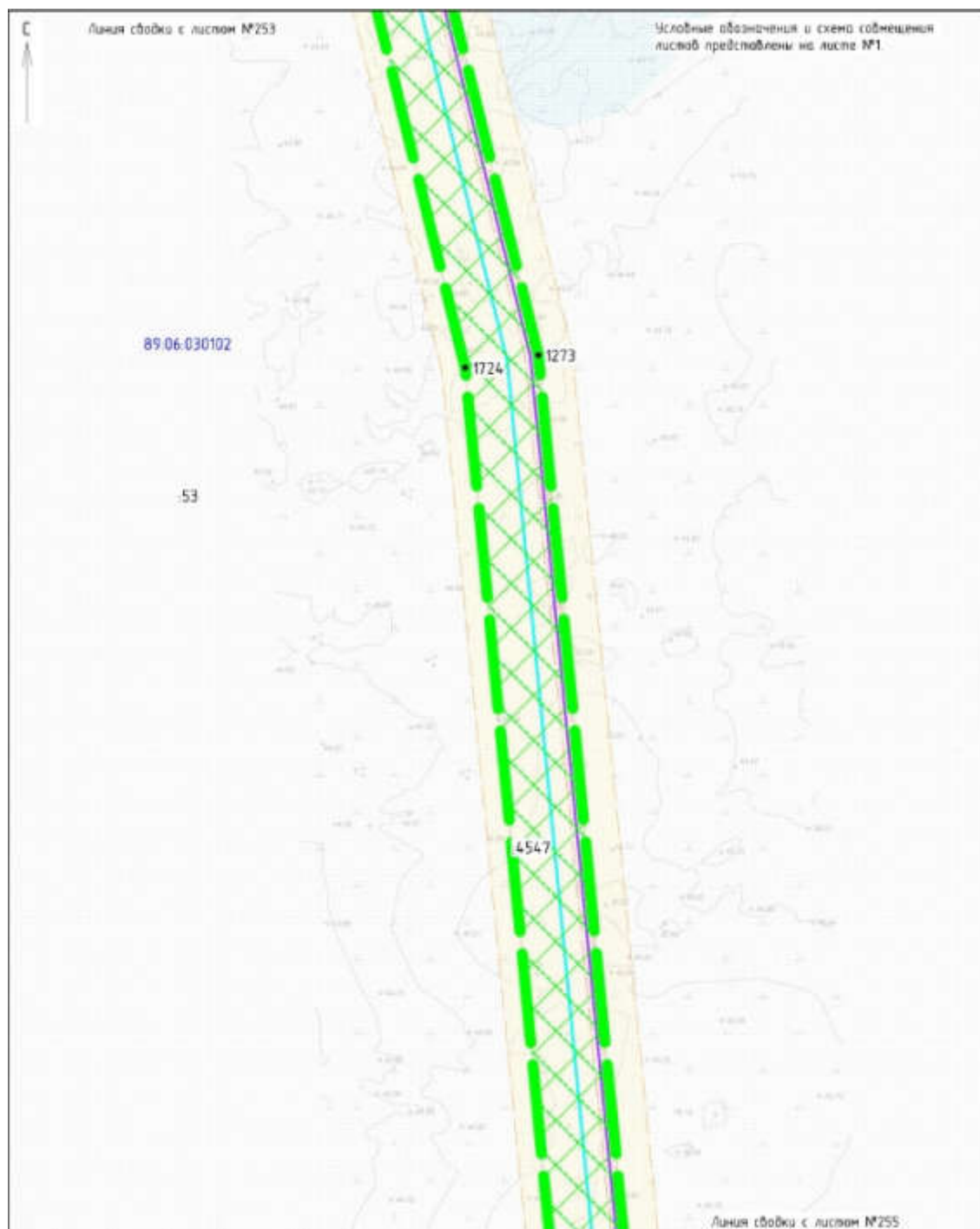
ПРОЕКТ ПЛАНИРОВКИ ТЕРРИТОРИИ для размещения объекта регионального значения «Обустройство газового месторождения Семаковское. Первая очередь»



Приложение № 254

к документации по планировке территории, на которой предусматривается размещение объекта регионального значения «Обустройство газового месторождения Семаковское. Первая очередь»

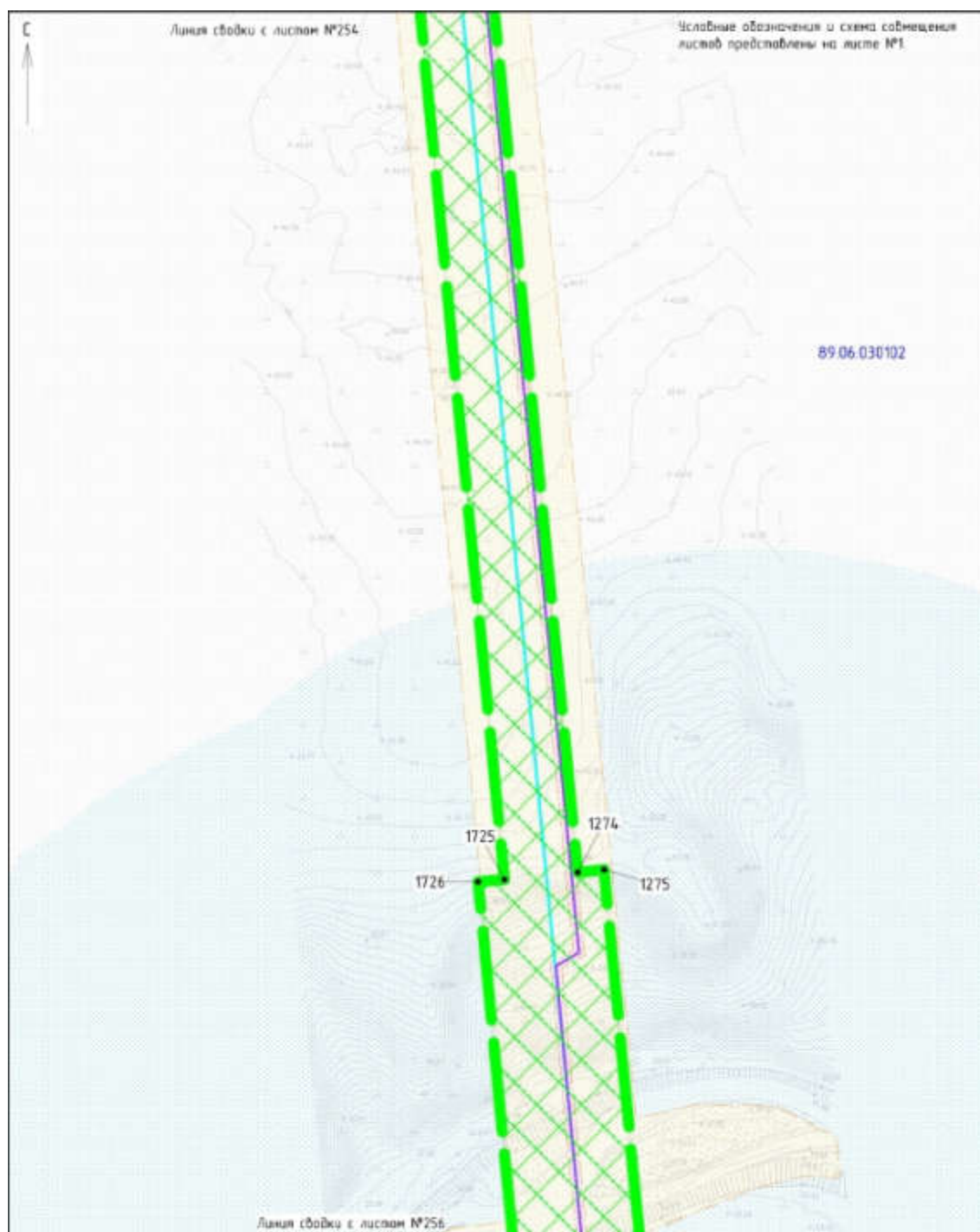
ПРОЕКТ ПЛАНИРОВКИ ТЕРРИТОРИИ для размещения объекта регионального значения «Обустройство газового месторождения Семаковское. Первая очередь»



Приложение № 255

к документации по планировке территории, на которой
предусматривается размещение объекта регионального
значения «Обустройство газового месторождения
Семаковское. Первая очередь»

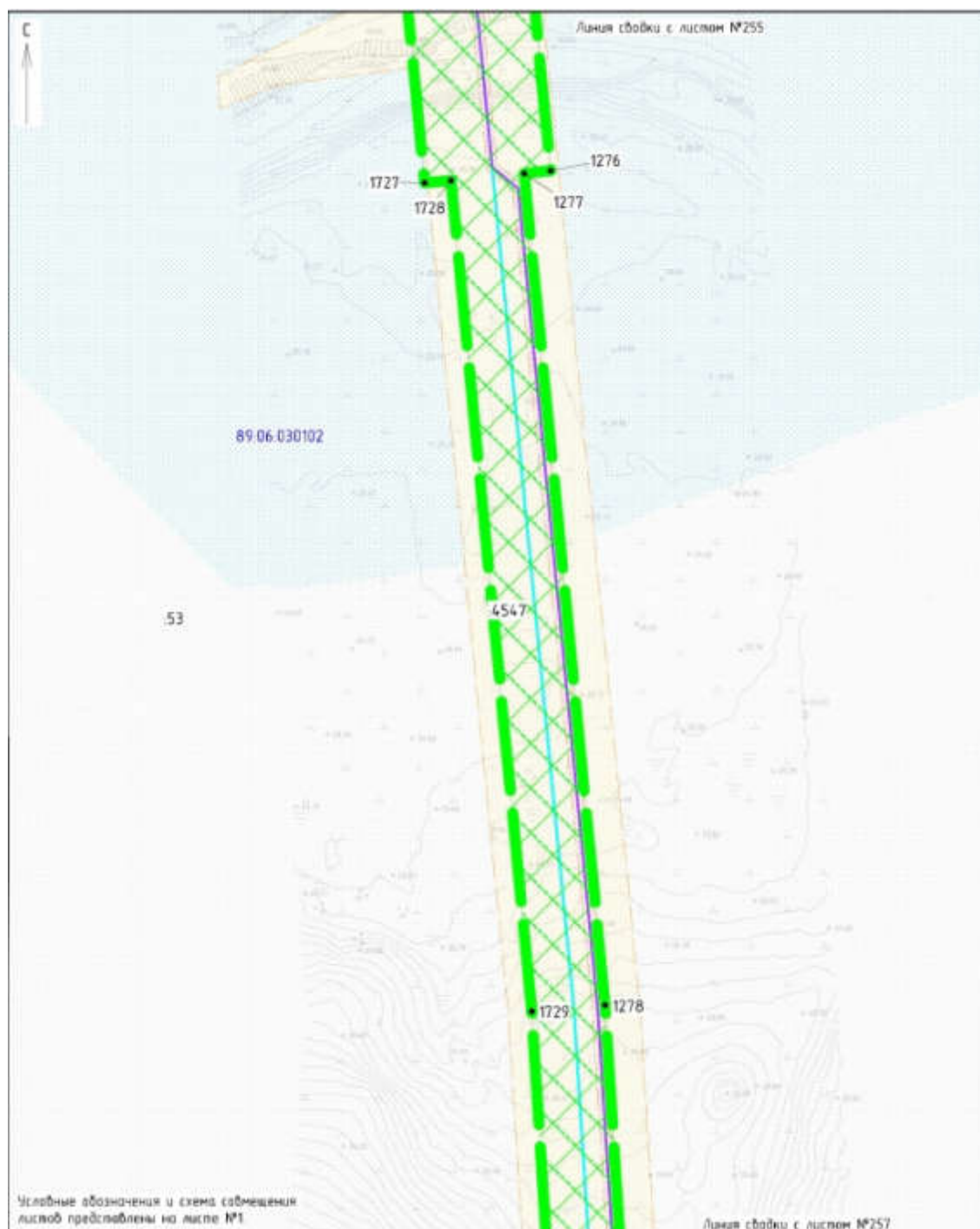
ПРОЕКТ ПЛАНИРОВКИ ТЕРРИТОРИИ для размещения объекта регионального значения «Обустройство газового месторождения Семаковское. Первая очередь»



Приложение № 256

к документации по планировке территории, на которой предусматривается размещение объекта регионального значения «Обустройство газового месторождения Семаковское. Первая очередь»

ПРОЕКТ ПЛАНИРОВКИ ТЕРРИТОРИИ для размещения объекта регионального значения «Обустройство газового месторождения Семаковское. Первая очередь»



Приложение № 257

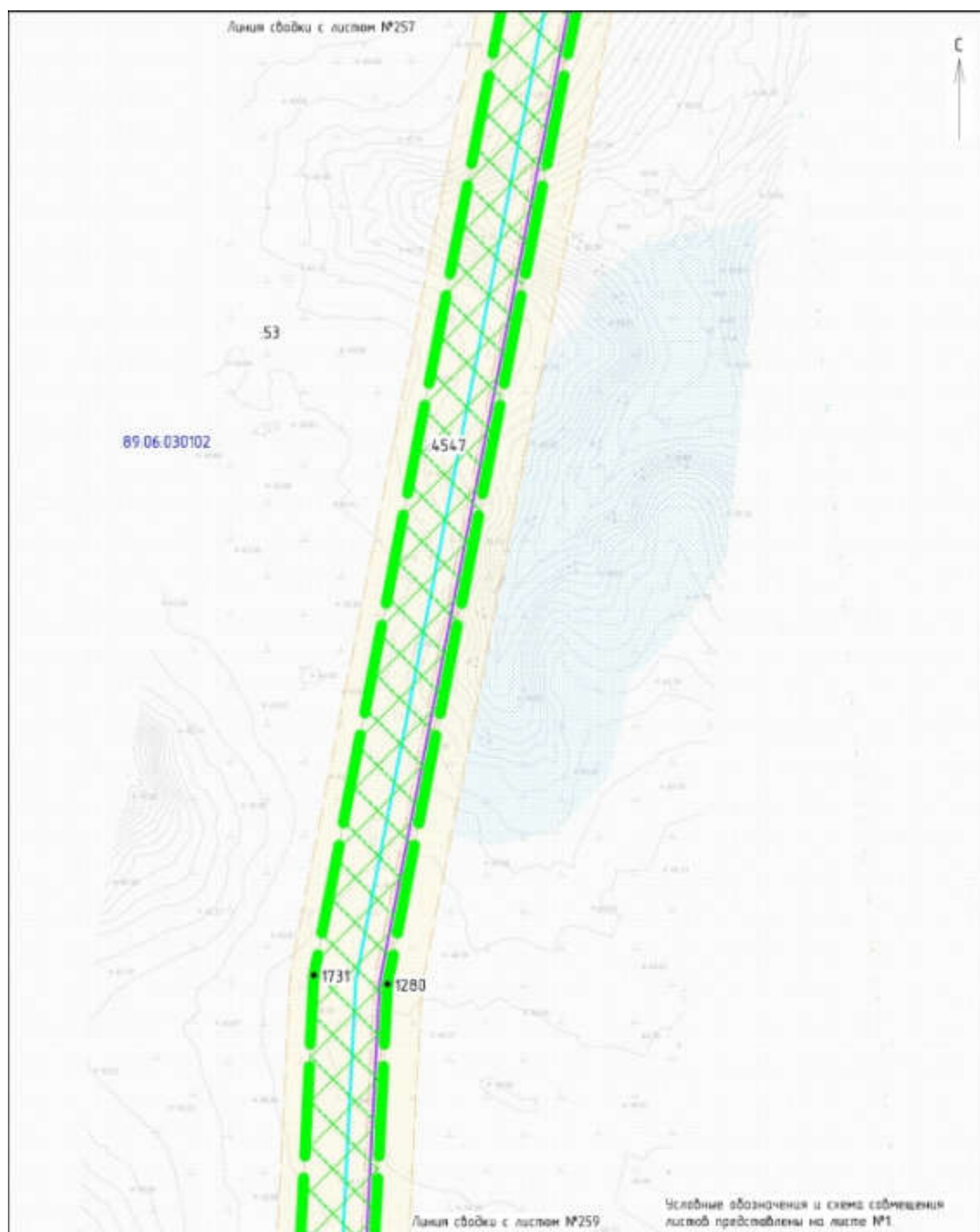
к документации по планировке территории, на которой
предусматривается размещение объекта регионального
значения «Обустройство газового месторождения
Семаковское. Первая очередь»

ПРОЕКТ ПЛАНИРОВКИ ТЕРРИТОРИИ для размещения объекта регионального значения «Обустройство газового месторождения Семаковское. Первая очередь»



к документации по планировке территории, на которой предусматривается размещение объекта регионального значения «Обустройство газового месторождения Семаковское. Первая очередь»


для размещения объекта регионального значения «Обустройство газового месторождения
Семаковское. Первая очередь»



Приложение № 259

к документации по планировке территории, на которой
предусматривается размещение объекта регионального
значения «Обустройство газового месторождения
Семаковское. Первая очередь»

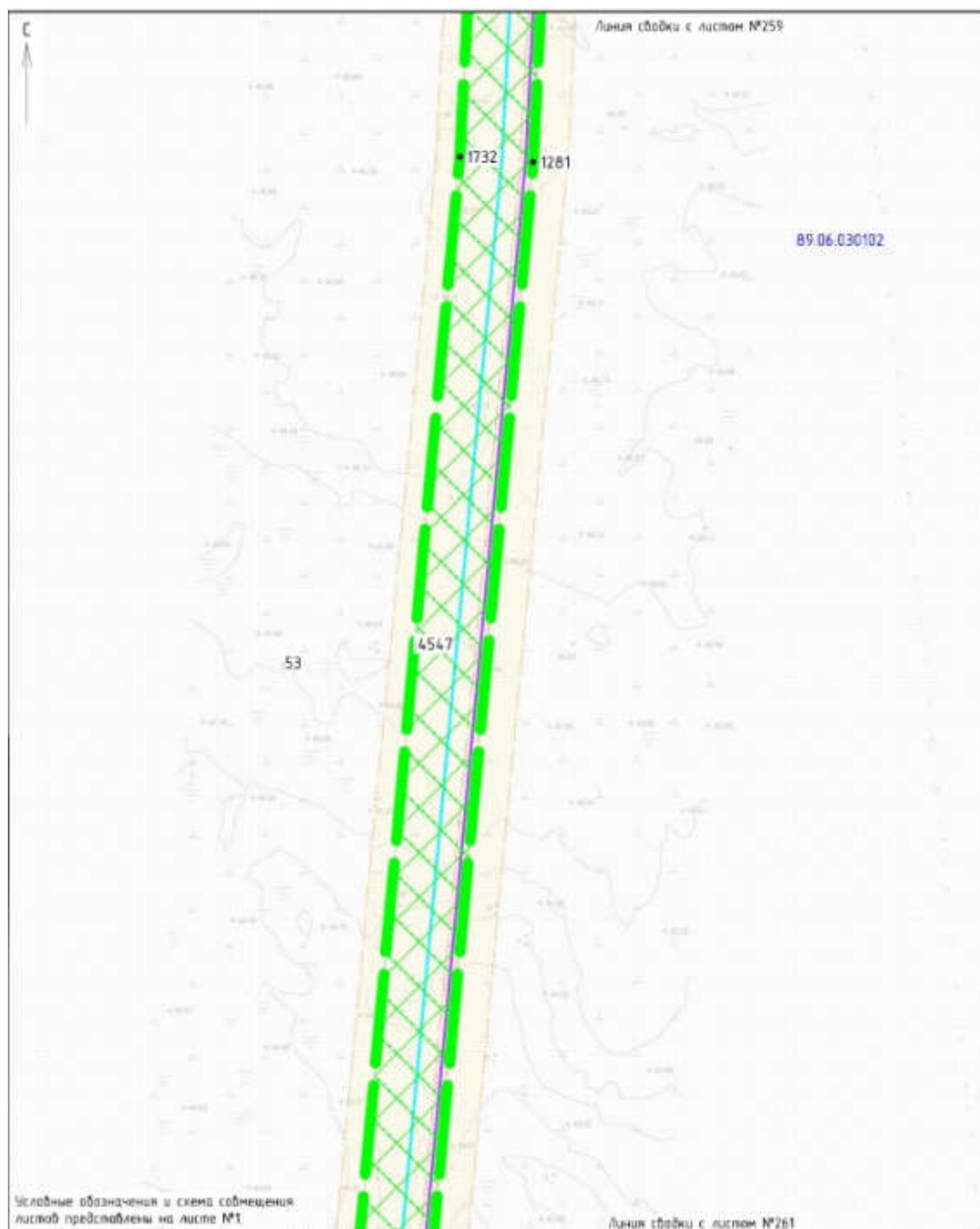
ПРОЕКТ ПЛАНИРОВКИ ТЕРРИТОРИИ для размещения объекта регионального значения «Обустройство газового месторождения Семаковское. Первая очередь»



Приложение № 260

к документации по планировке территории, на которой
предусматривается размещение объекта регионального
значения «Обустройство газового месторождения
Семаковское. Первая очередь»

ПРОЕКТ ПЛАНИРОВКИ ТЕРРИТОРИИ для размещения объекта регионального значения «Обустройство газового месторождения Семаковское. Первая очередь»



Приложение № 261

к документации по планировке территории, на которой
предусматривается размещение объекта регионального
значения «Обустройство газового месторождения
Семаковское. Первая очередь»

ПРОЕКТ ПЛАНИРОВКИ ТЕРРИТОРИИ для размещения объекта регионального значения «Обустройство газового месторождения Семаковское. Первая очередь»



Приложение № 262

к документации по планировке территории, на которой
предусматривается размещение объекта регионального
значения «Обустройство газового месторождения
Семаковское. Первая очередь»

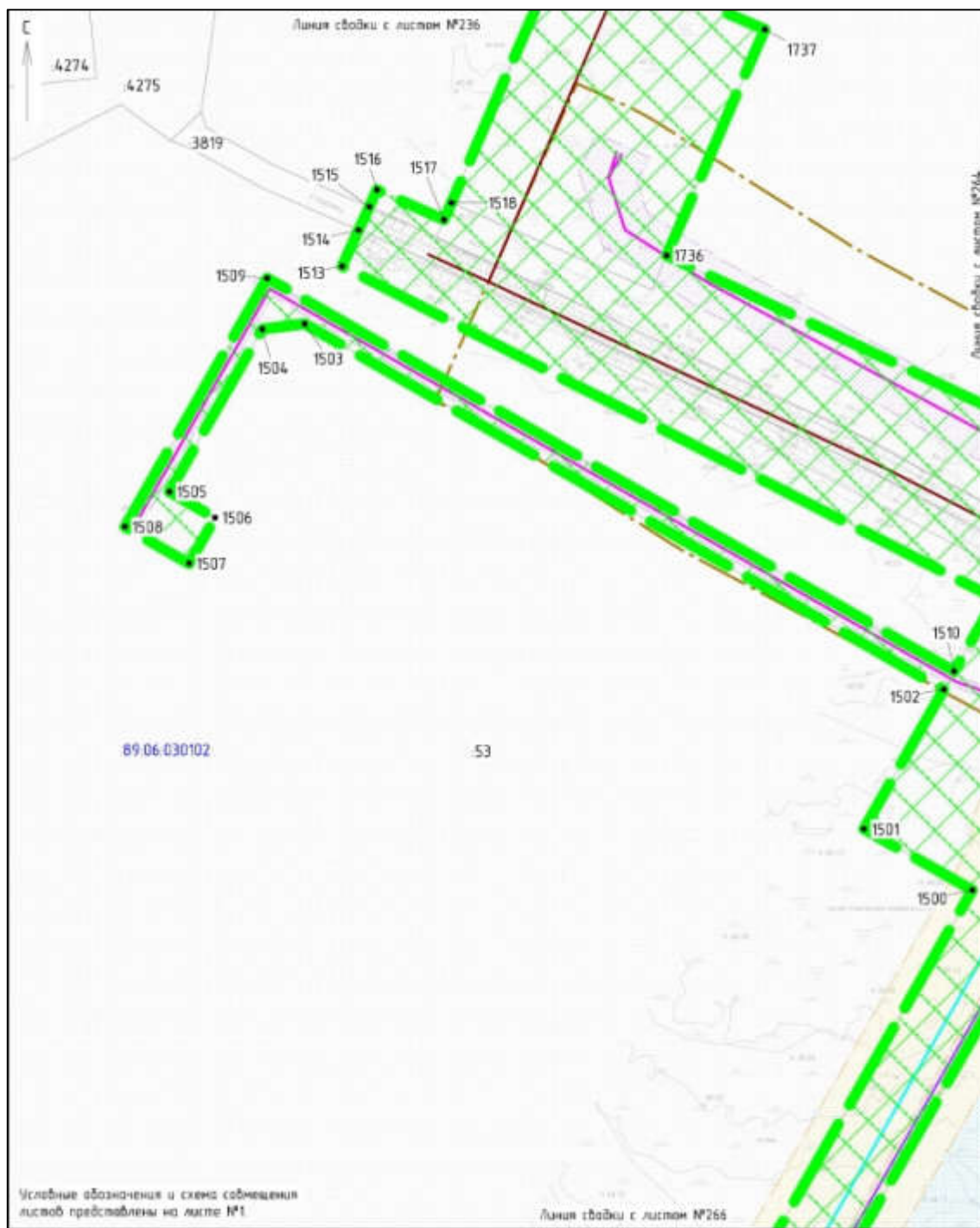
ПРОЕКТ ПЛАНИРОВКИ ТЕРРИТОРИИ для размещения объекта регионального значения «Обустройство газового месторождения Семаковское. Первая очередь»



Приложение № 263

к документации по планировке территории, на которой
предусматривается размещение объекта регионального
значения «Обустройство газового месторождения
Семаковское. Первая очередь»

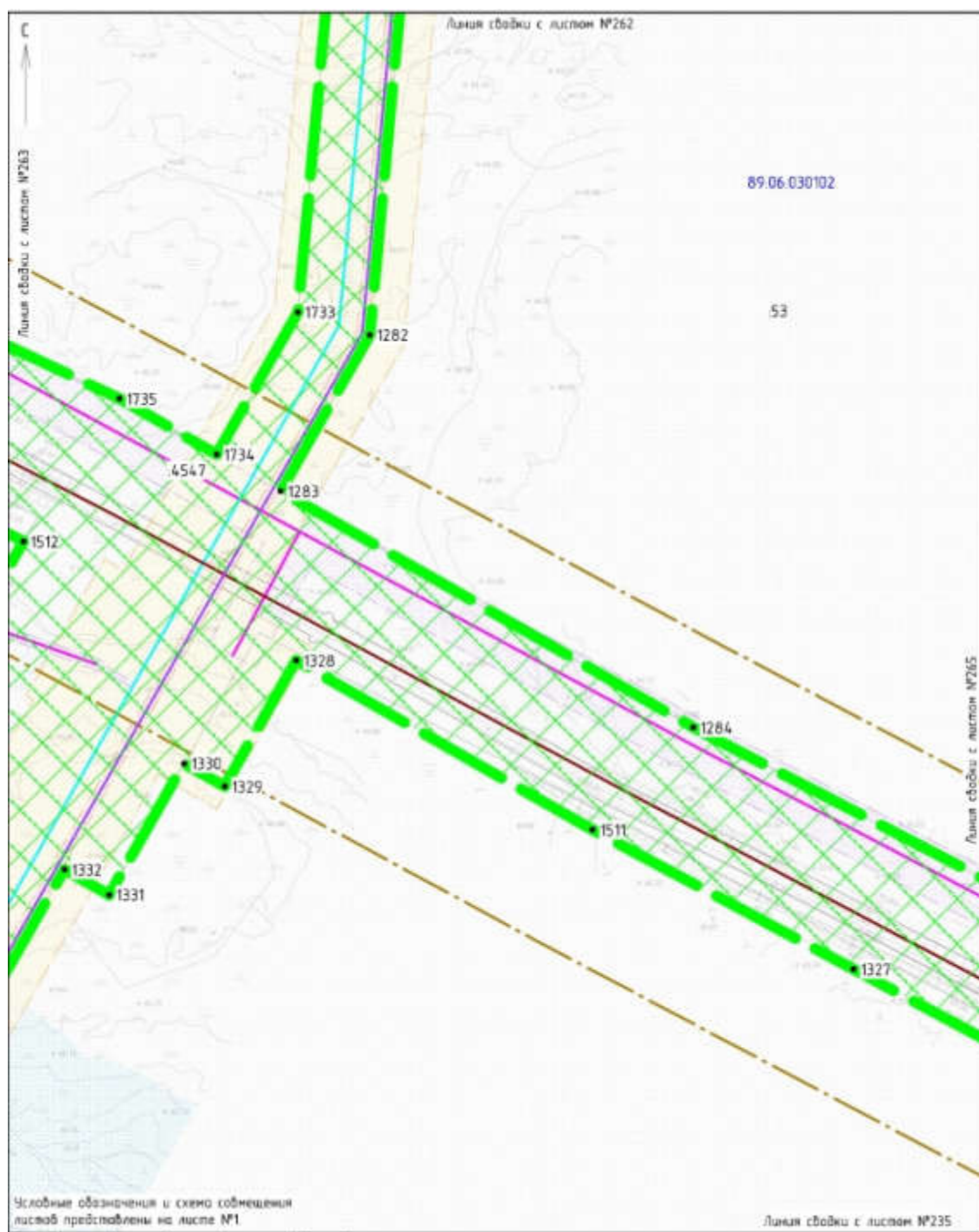
ПРОЕКТ ПЛАНИРОВКИ ТЕРРИТОРИИ для размещения объекта регионального значения «Обустройство газового месторождения Семаковское. Первая очередь»



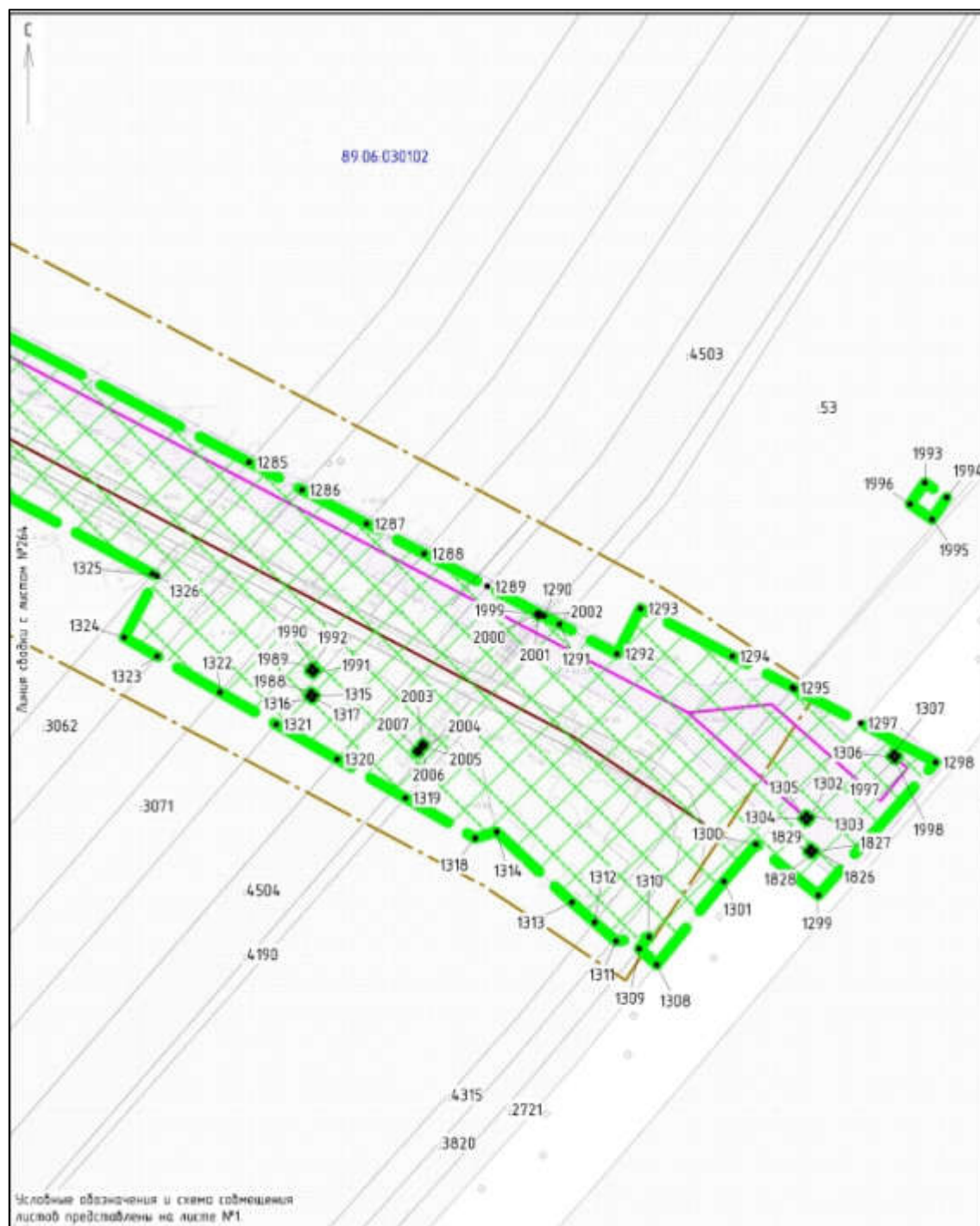
Приложение № 264

к документации по планировке территории, на которой
предусматривается размещение объекта регионального
значения «Обустройство газового месторождения
Семаковское. Первая очередь»

ПРОЕКТ ПЛАНИРОВКИ ТЕРРИТОРИИ для размещения объекта регионального значения «Обустройство газового месторождения Семаковское. Первая очередь»



для размещения объекта регионального значения «Обустройство газового месторождения
Семаковское. Первая очередь»



Приложение № 266

к документации по планировке территории, на которой
предусматривается размещение объекта регионального
значения «Обустройство газового месторождения
Семаковское. Первая очередь»

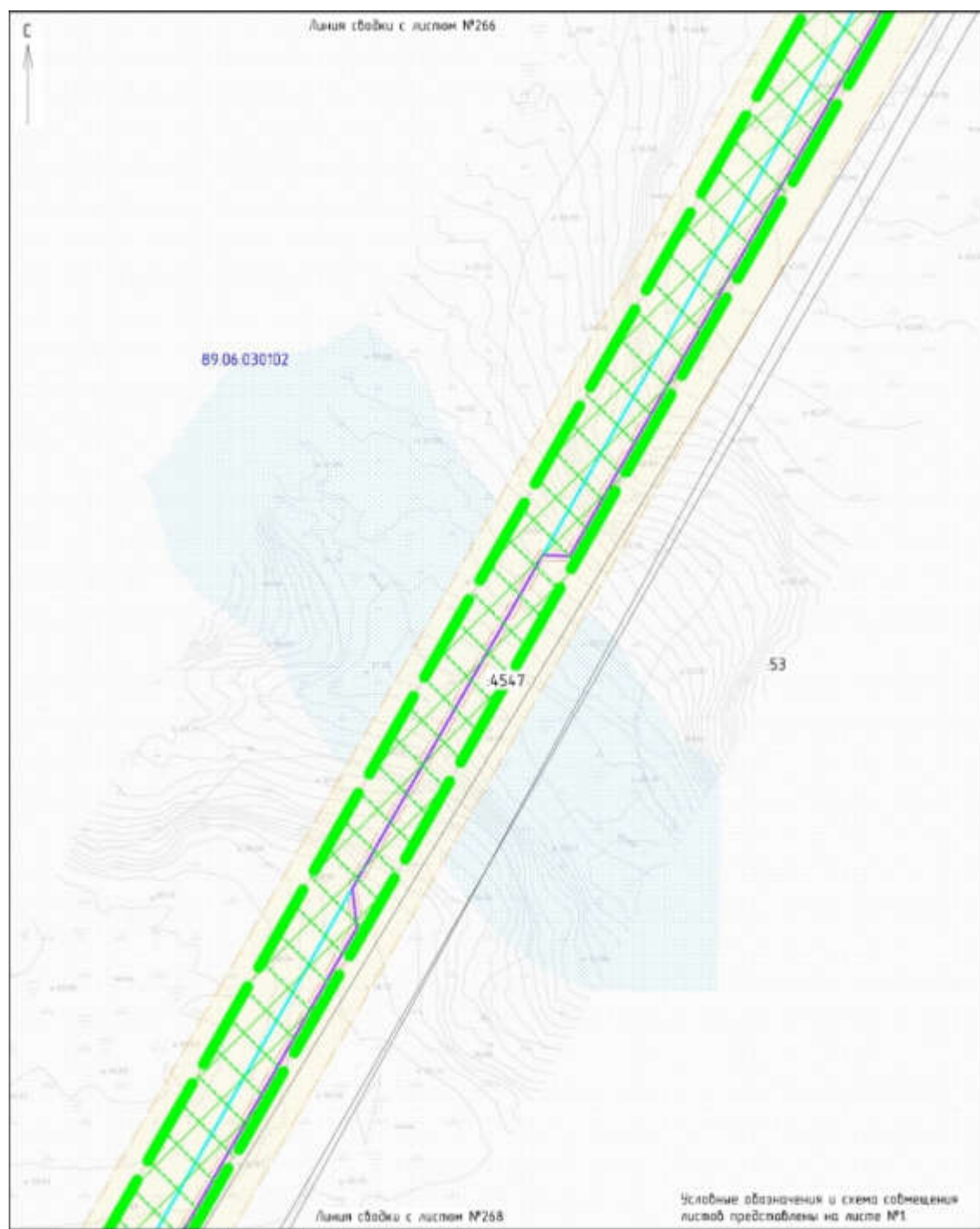
ПРОЕКТ ПЛАНИРОВКИ ТЕРРИТОРИИ для размещения объекта регионального значения «Обустройство газового месторождения Семаковское. Первая очередь»



Приложение № 267

к документации по планировке территории, на которой
предусматривается размещение объекта регионального
значения «Обустройство газового месторождения
Семаковское. Первая очередь»

ПРОЕКТ ПЛАНИРОВКИ ТЕРРИТОРИИ для размещения объекта регионального значения «Обустройство газового месторождения Семаковское. Первая очередь»



Приложение № 268

к документации по планировке территории, на которой
предусматривается размещение объекта регионального
значения «Обустройство газового месторождения
Семаковское. Первая очередь»

ПРОЕКТ ПЛАНИРОВКИ ТЕРРИТОРИИ

для размещения объекта регионального значения «Обустройство газового месторождения
Семаковское. Первая очередь»



Приложение № 269

к документации по планировке территории, на которой
предусматривается размещение объекта регионального
значения «Обустройство газового месторождения
Семаковское. Первая очередь»

ПРОЕКТ ПЛАНИРОВКИ ТЕРРИТОРИИ для размещения объекта регионального значения «Обустройство газового месторождения Семаковское. Первая очередь»



к документации по планировке территории, на которой предусматривается размещение объекта регионального значения «Обустройство газового месторождения Семаковское. Первая очередь»

для размещения объекта регионального значения «Обустройство газового месторождения
Семаковское. Первая очередь»



Приложение № 271

к документации по планировке территории, на которой
предусматривается размещение объекта регионального
значения «Обустройство газового месторождения
Семаковское. Первая очередь»

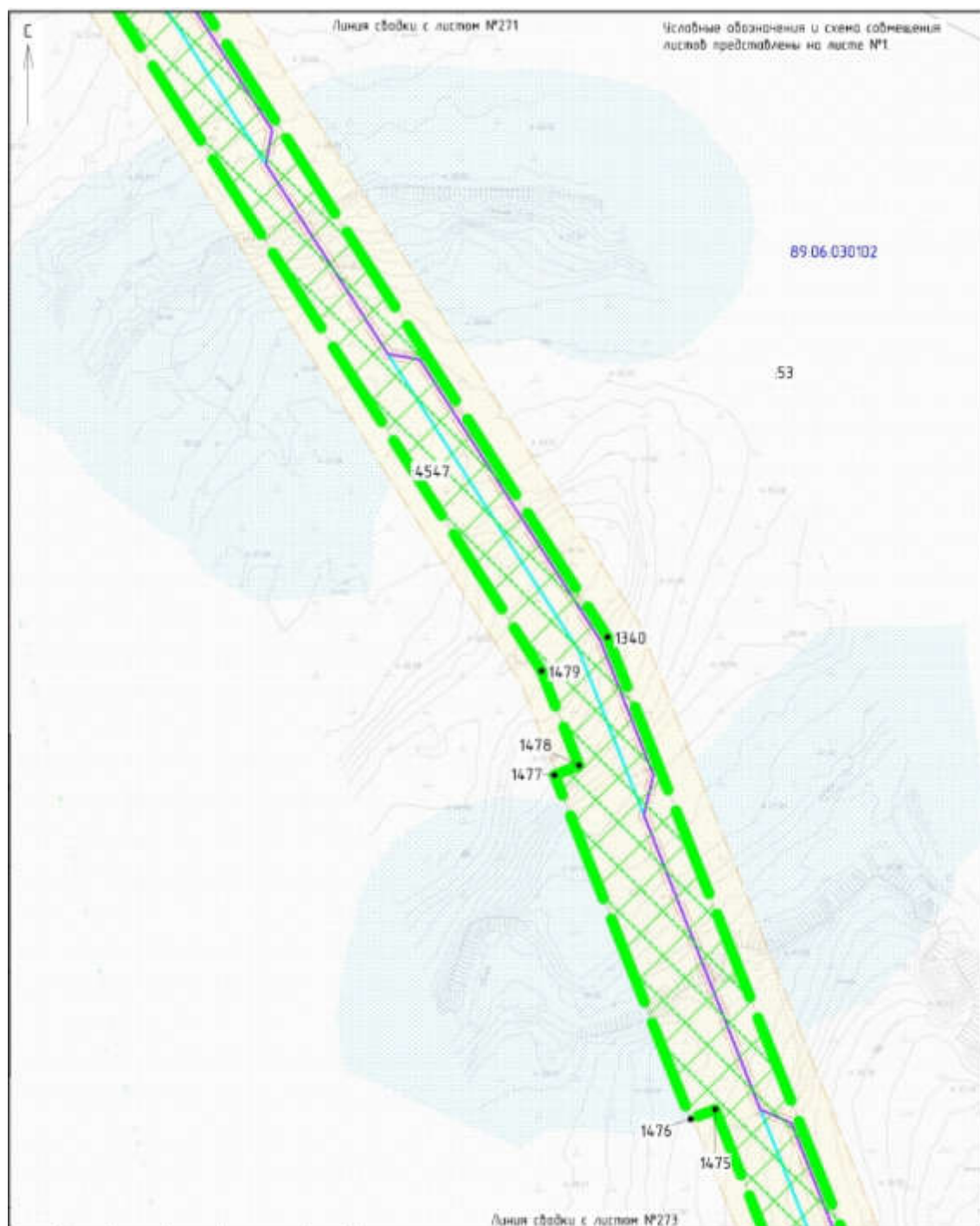
ПРОЕКТ ПЛАНИРОВКИ ТЕРРИТОРИИ для размещения объекта регионального значения «Обустройство газового месторождения Семаковское. Первая очередь»



Приложение № 272

к документации по планировке территории, на которой
предусматривается размещение объекта регионального
значения «Обустройство газового месторождения
Семаковское. Первая очередь»

ПРОЕКТ ПЛАНИРОВКИ ТЕРРИТОРИИ для размещения объекта регионального значения «Обустройство газового месторождения Семаковское. Первая очередь»



Приложение № 273

к документации по планировке территории, на которой
предусматривается размещение объекта регионального
значения «Обустройство газового месторождения
Семаковское. Первая очередь»

ПРОЕКТ ПЛАНИРОВКИ ТЕРРИТОРИИ для размещения объекта регионального значения «Обустройство газового месторождения Семаковское. Первая очередь»



Приложение № 274

к документации по планировке территории, на которой
предусматривается размещение объекта регионального
значения «Обустройство газового месторождения
Семаковское. Первая очередь»

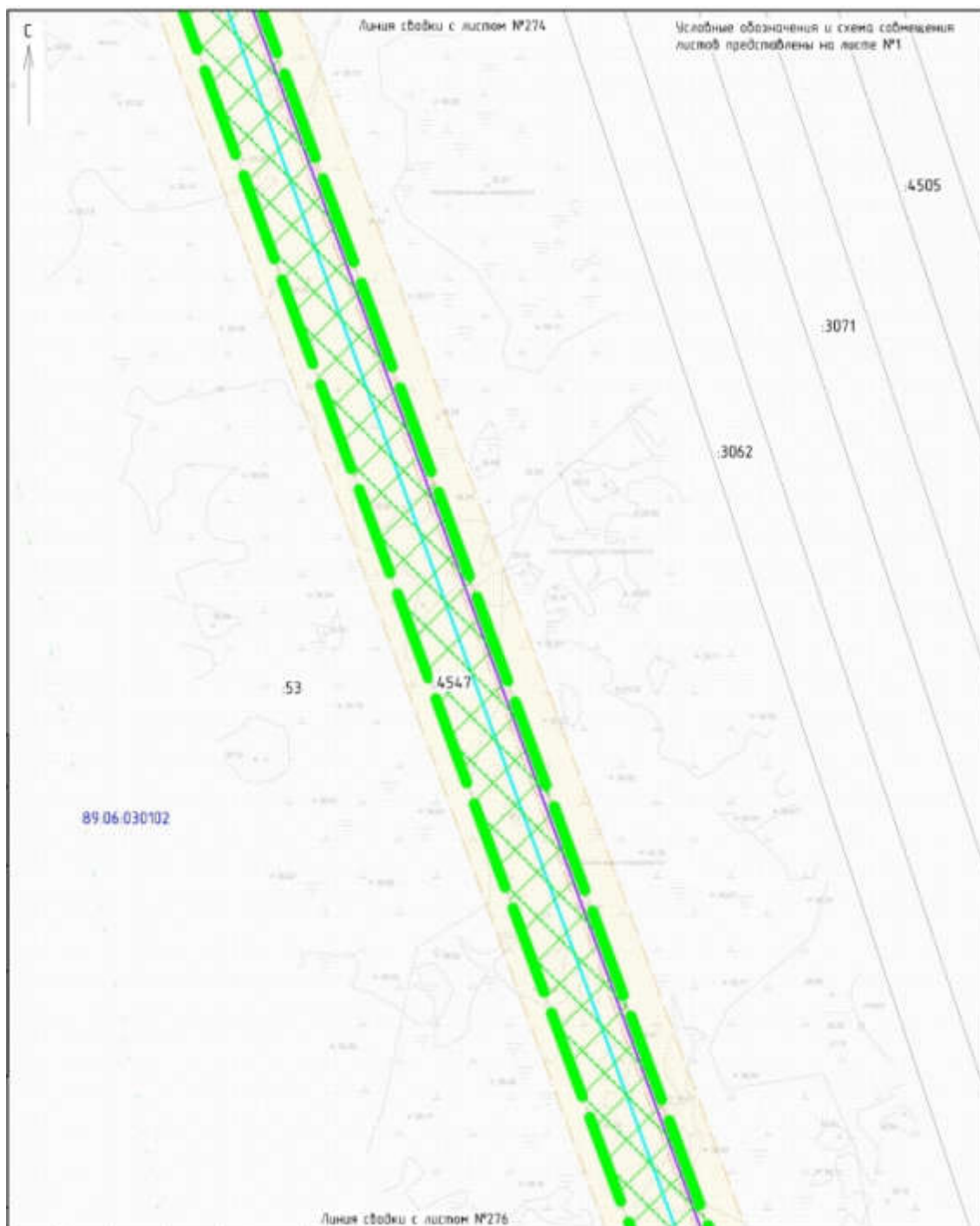
ПРОЕКТ ПЛАНИРОВКИ ТЕРРИТОРИИ для размещения объекта регионального значения «Обустройство газового месторождения Семаковское. Первая очередь»



Приложение № 275

к документации по планировке территории, на которой
предусматривается размещение объекта регионального
значения «Обустройство газового месторождения
Семаковское. Первая очередь»

ПРОЕКТ ПЛАНИРОВКИ ТЕРРИТОРИИ для размещения объекта регионального значения «Обустройство газового месторождения Семаковское. Первая очередь»



Приложение № 276

к документации по планировке территории, на которой
предусматривается размещение объекта регионального
значения «Обустройство газового месторождения
Семаковское. Первая очередь»

ПРОЕКТ ПЛАНИРОВКИ ТЕРРИТОРИИ для размещения объекта регионального значения «Обустройство газового месторождения Семаковское. Первая очередь»



Приложение № 277

к документации по планировке территории, на которой
предусматривается размещение объекта регионального
значения «Обустройство газового месторождения
Семаковское. Первая очередь»

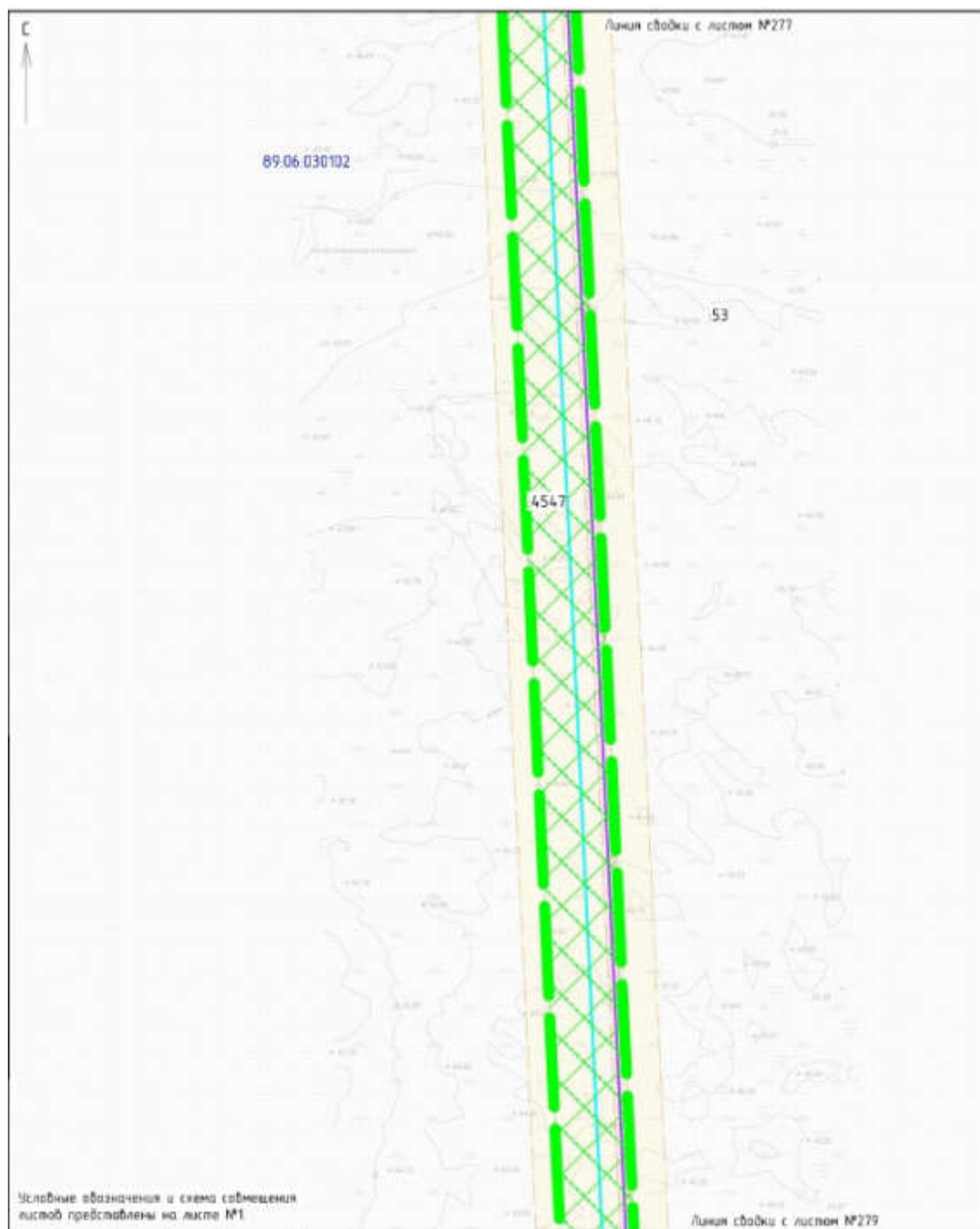
ПРОЕКТ ПЛАНИРОВКИ ТЕРРИТОРИИ для размещения объекта регионального значения «Обустройство газового месторождения Семаковское. Первая очередь»



Приложение № 278

к документации по планировке территории, на которой предусматривается размещение объекта регионального значения «Обустройство газового месторождения Семаковское. Первая очередь»

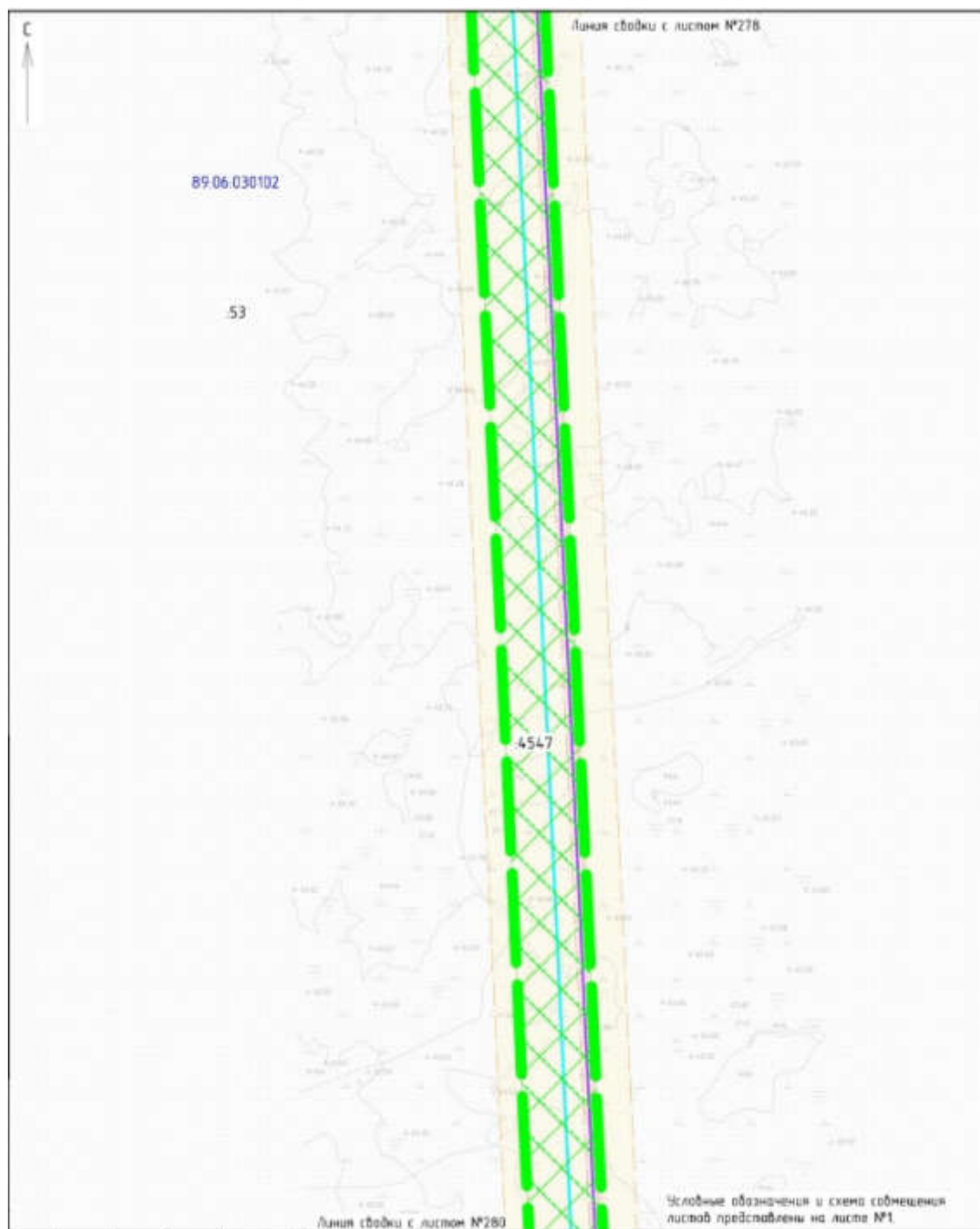
ПРОЕКТ ПЛАНИРОВКИ ТЕРРИТОРИИ для размещения объекта регионального значения «Обустройство газового месторождения Семаковское. Первая очередь»



Приложение № 279

к документации по планировке территории, на которой
предусматривается размещение объекта регионального
значения «Обустройство газового месторождения
Семаковское. Первая очередь»

ПРОЕКТ ПЛАНИРОВКИ ТЕРРИТОРИИ для размещения объекта регионального значения «Обустройство газового месторождения Семаковское. Первая очередь»



Приложение № 280

к документации по планировке территории, на которой
предусматривается размещение объекта регионального
значения «Обустройство газового месторождения
Семаковское. Первая очередь»

ПРОЕКТ ПЛАНИРОВКИ ТЕРРИТОРИИ для размещения объекта регионального значения «Обустройство газового месторождения Семаковское. Первая очередь»



Приложение № 281

к документации по планировке территории, на которой
предусматривается размещение объекта регионального
значения «Обустройство газового месторождения
Семаковское. Первая очередь»

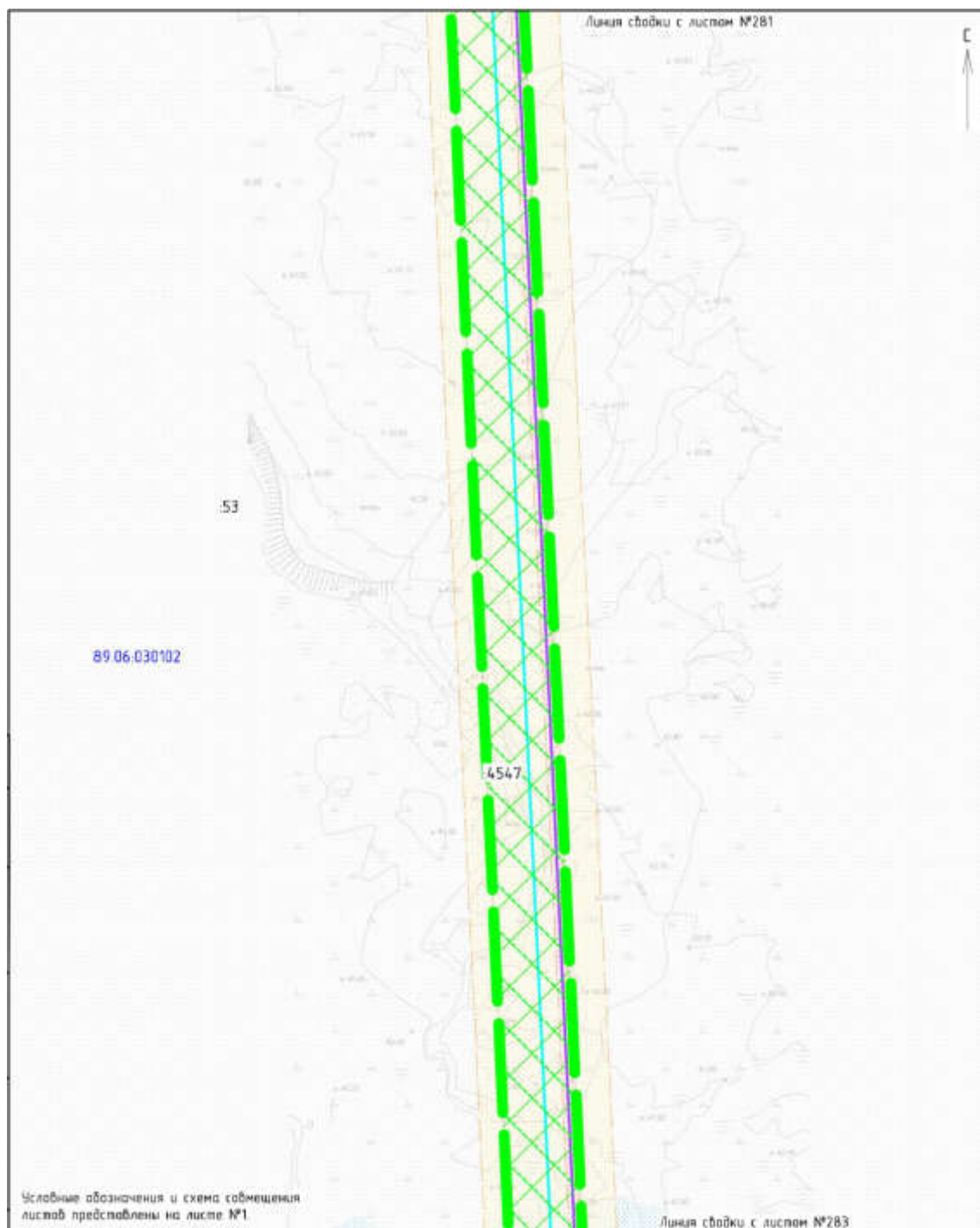
ПРОЕКТ ПЛАНИРОВКИ ТЕРРИТОРИИ для размещения объекта регионального значения «Обустройство газового месторождения Семаковское. Первая очередь»



Приложение № 282

к документации по планировке территории, на которой
предусматривается размещение объекта регионального
значения «Обустройство газового месторождения
Семаковское. Первая очередь»

ПРОЕКТ ПЛАНИРОВКИ ТЕРРИТОРИИ для размещения объекта регионального значения «Обустройство газового месторождения Семаковское. Первая очередь»



Приложение № 283

к документации по планировке территории, на которой
предусматривается размещение объекта регионального
значения «Обустройство газового месторождения
Семаковское. Первая очередь»

ПРОЕКТ ПЛАНИРОВКИ ТЕРРИТОРИИ для размещения объекта регионального значения «Обустройство газового месторождения Семаковское. Первая очередь»



Приложение № 284

к документации по планировке территории, на которой
предусматривается размещение объекта регионального
значения «Обустройство газового месторождения
Семаковское. Первая очередь»

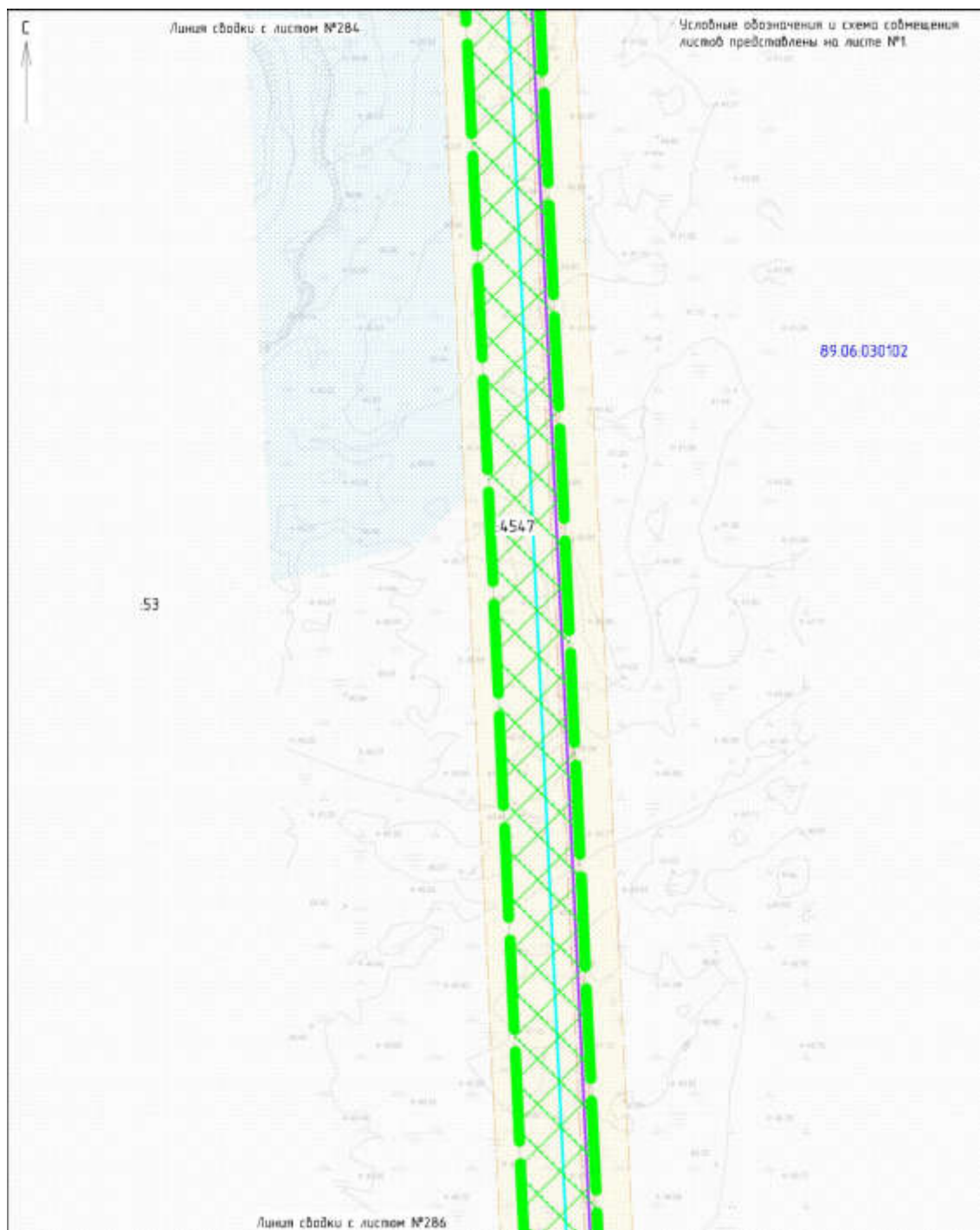
ПРОЕКТ ПЛАНИРОВКИ ТЕРРИТОРИИ для размещения объекта регионального значения «Обустройство газового месторождения Семаковское. Первая очередь»



Приложение № 285

к документации по планировке территории, на которой
предусматривается размещение объекта регионального
значения «Обустройство газового месторождения
Семаковское. Первая очередь»

ПРОЕКТ ПЛАНИРОВКИ ТЕРРИТОРИИ для размещения объекта регионального значения «Обустройство газового месторождения Семаковское. Первая очередь»

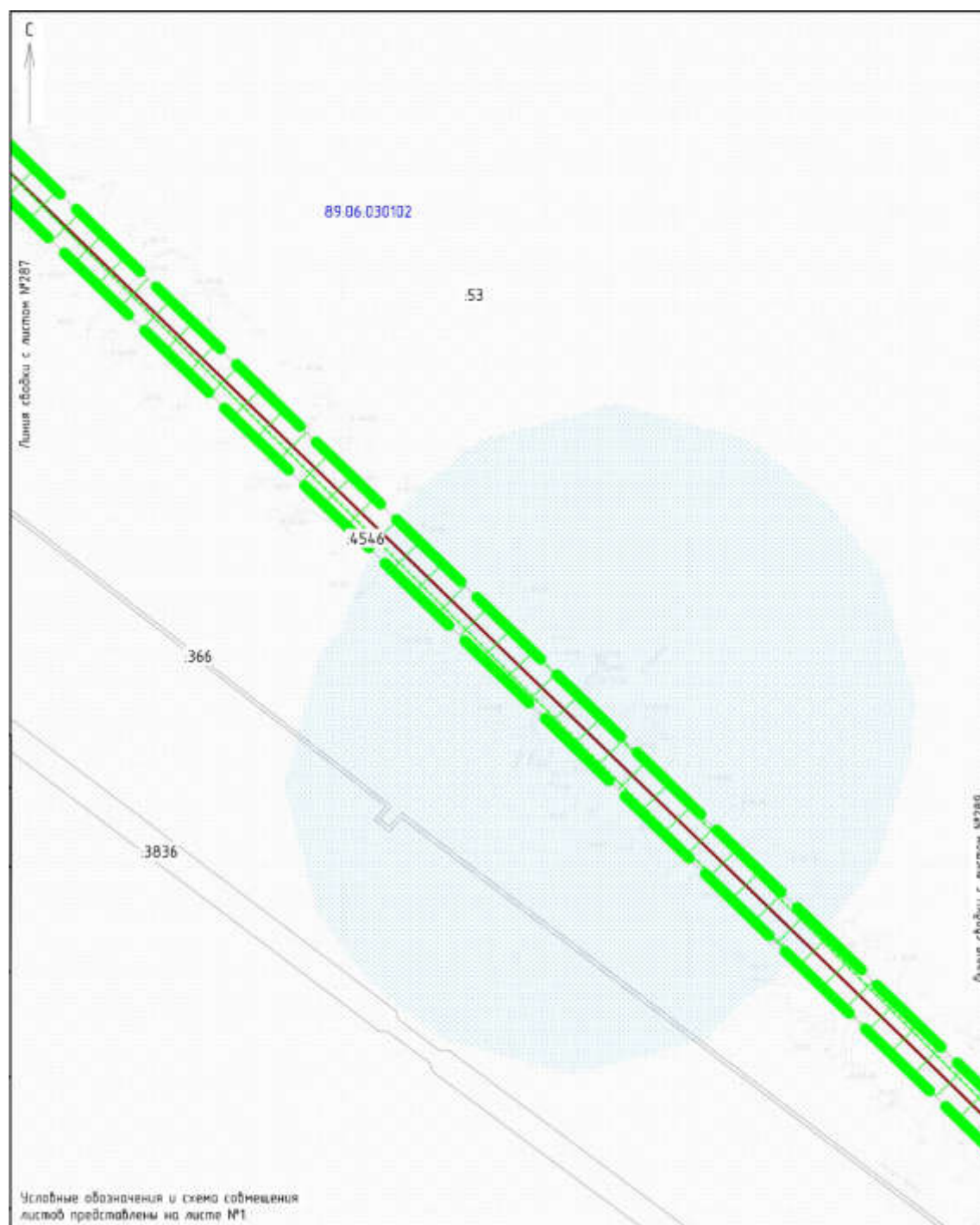


Приложение № 286

к документации по планировке территории, на которой
предусматривается размещение объекта регионального
значения «Обустройство газового месторождения
Семаковское. Первая очередь»

ПРОЕКТ ПЛАНИРОВКИ ТЕРРИТОРИИ

для размещения объекта регионального значения «Обустройство газового месторождения
Семаковское. Первая очередь»



Приложение № 287

к документации по планировке территории, на которой
предусматривается размещение объекта регионального
значения «Обустройство газового месторождения
Семаковское. Первая очередь»

ПРОЕКТ ПЛАНИРОВКИ ТЕРРИТОРИИ для размещения объекта регионального значения «Обустройство газового месторождения Семаковское. Первая очередь»



Приложение № 288

к документации по планировке территории, на которой
предусматривается размещение объекта регионального
значения «Обустройство газового месторождения
Семаковское. Первая очередь»

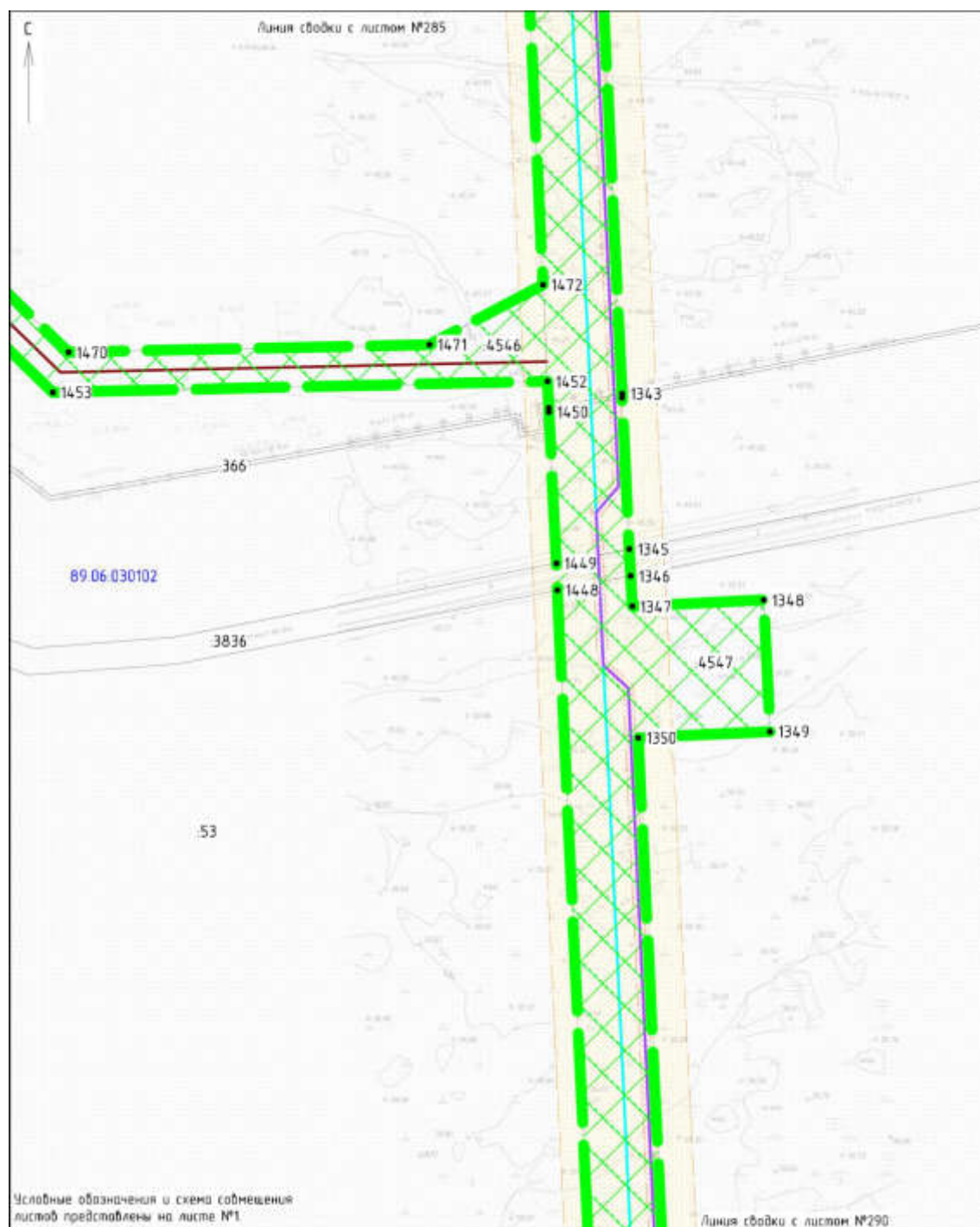
ПРОЕКТ ПЛАНИРОВКИ ТЕРРИТОРИИ для размещения объекта регионального значения «Обустройство газового месторождения Семаковское. Первая очередь»



Приложение № 289

к документации по планировке территории, на которой предусматривается размещение объекта регионального значения «Обустройство газового месторождения Семаковское. Первая очередь»

ПРОЕКТ ПЛАНИРОВКИ ТЕРРИТОРИИ для размещения объекта регионального значения «Обустройство газового месторождения Семаковское. Первая очередь»



Приложение № 290

к документации по планировке территории, на которой
предусматривается размещение объекта регионального
значения «Обустройство газового месторождения
Семаковское. Первая очередь»

ПРОЕКТ ПЛАНИРОВКИ ТЕРРИТОРИИ для размещения объекта регионального значения «Обустройство газового месторождения Семаковское. Первая очередь»



Приложение № 291

к документации по планировке территории, на которой
предусматривается размещение объекта регионального
значения «Обустройство газового месторождения
Семаковское. Первая очередь»

ПРОЕКТ ПЛАНИРОВКИ ТЕРРИТОРИИ для размещения объекта регионального значения «Обустройство газового месторождения Семаковское. Первая очередь»



Приложение № 292

к документации по планировке территории, на которой
предусматривается размещение объекта регионального
значения «Обустройство газового месторождения
Семаковское. Первая очередь»

ПРОЕКТ ПЛАНИРОВКИ ТЕРРИТОРИИ для размещения объекта регионального значения «Обустройство газового месторождения Семаковское. Первая очередь»



Приложение № 293

к документации по планировке территории, на которой
предусматривается размещение объекта регионального
значения «Обустройство газового месторождения
Семаковское. Первая очередь»

ПРОЕКТ ПЛАНИРОВКИ ТЕРРИТОРИИ для размещения объекта регионального значения «Обустройство газового месторождения Семаковское. Первая очередь»



Приложение № 294

к документации по планировке территории, на которой
предусматривается размещение объекта регионального
значения «Обустройство газового месторождения
Семаковское. Первая очередь»

ПРОЕКТ ПЛАНИРОВКИ ТЕРРИТОРИИ

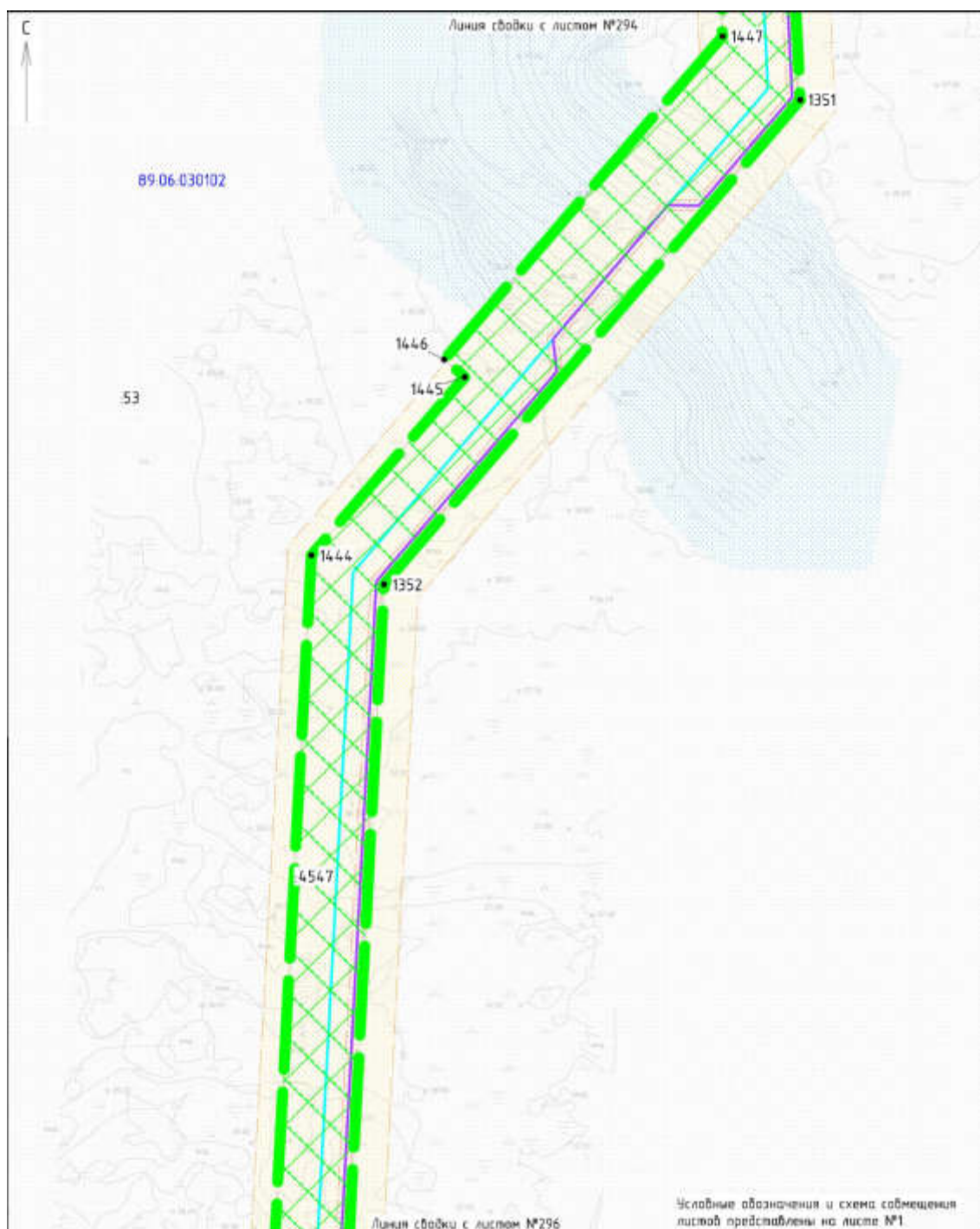
для размещения объекта регионального значения «Обустройство газового месторождения
Семаковское. Первая очередь»



Приложение № 295

к документации по планировке территории, на которой
предусматривается размещение объекта регионального
значения «Обустройство газового месторождения
Семаковское. Первая очередь»

ПРОЕКТ ПЛАНИРОВКИ ТЕРРИТОРИИ для размещения объекта регионального значения «Обустройство газового месторождения Семаковское. Первая очередь»



Приложение № 296

к документации по планировке территории, на которой
предусматривается размещение объекта регионального
значения «Обустройство газового месторождения
Семаковское. Первая очередь»

ПРОЕКТ ПЛАНИРОВКИ ТЕРРИТОРИИ для размещения объекта регионального значения «Обустройство газового месторождения Семаковское. Первая очередь»



Приложение № 297

к документации по планировке территории, на которой
предусматривается размещение объекта регионального
значения «Обустройство газового месторождения
Семаковское. Первая очередь»

ПРОЕКТ ПЛАНИРОВКИ ТЕРРИТОРИИ для размещения объекта регионального значения «Обустройство газового месторождения Семаковское. Первая очередь»



Приложение № 298

к документации по планировке территории, на которой
предусматривается размещение объекта регионального
значения «Обустройство газового месторождения
Семаковское. Первая очередь»

ПРОЕКТ ПЛАНИРОВКИ ТЕРРИТОРИИ

для размещения объекта регионального значения «Обустройство газового месторождения
Семаковское. Первая очередь»



Приложение № 299

к документации по планировке территории, на которой
предусматривается размещение объекта регионального
значения «Обустройство газового месторождения
Семаковское. Первая очередь»

ПРОЕКТ ПЛАНИРОВКИ ТЕРРИТОРИИ

для размещения объекта регионального значения «Обустройство газового месторождения
Семаковское. Первая очередь»



Приложение № 300

к документации по планировке территории, на которой
предусматривается размещение объекта регионального
значения «Обустройство газового месторождения
Семаковское. Первая очередь»

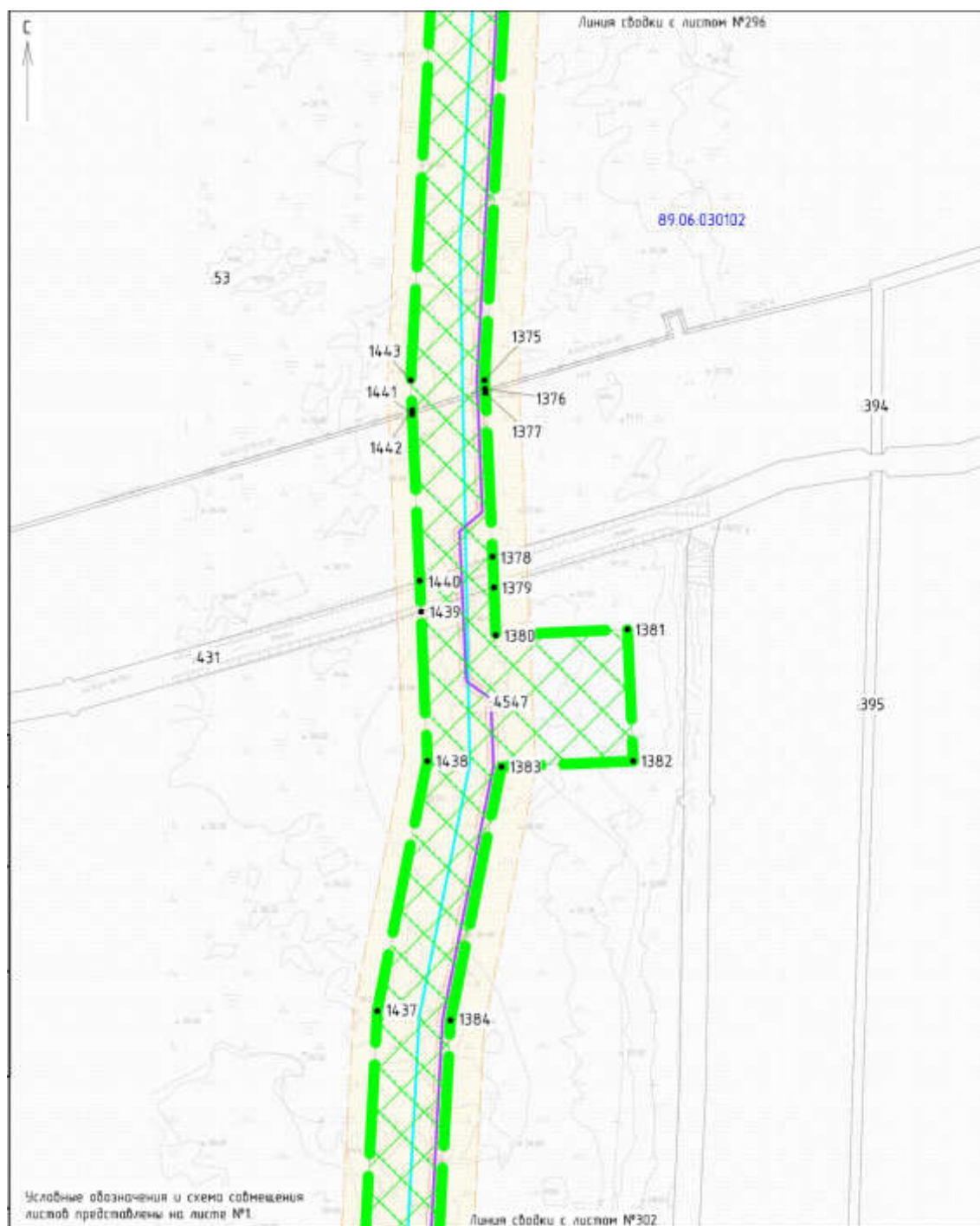
ПРОЕКТ ПЛАНИРОВКИ ТЕРРИТОРИИ для размещения объекта регионального значения «Обустройство газового месторождения Семаковское. Первая очередь»



Приложение № 301

к документации по планировке территории, на которой
предусматривается размещение объекта регионального
значения «Обустройство газового месторождения
Семаковское. Первая очередь»

ПРОЕКТ ПЛАНИРОВКИ ТЕРРИТОРИИ для размещения объекта регионального значения «Обустройство газового месторождения Семаковское. Первая очередь»



Приложение № 302

к документации по планировке территории, на которой
предусматривается размещение объекта регионального
значения «Обустройство газового месторождения
Семаковское. Первая очередь»

ПРОЕКТ ПЛАНИРОВКИ ТЕРРИТОРИИ для размещения объекта регионального значения «Обустройство газового месторождения Семаковское. Первая очередь»



Приложение № 303

к документации по планировке территории, на которой
предусматривается размещение объекта регионального
значения «Обустройство газового месторождения
Семаковское. Первая очередь»

ПРОЕКТ ПЛАНИРОВКИ ТЕРРИТОРИИ для размещения объекта регионального значения «Обустройство газового месторождения Семаковское. Первая очередь»



Приложение № 304

к документации по планировке территории, на которой
предусматривается размещение объекта регионального
значения «Обустройство газового месторождения
Семаковское. Первая очередь»

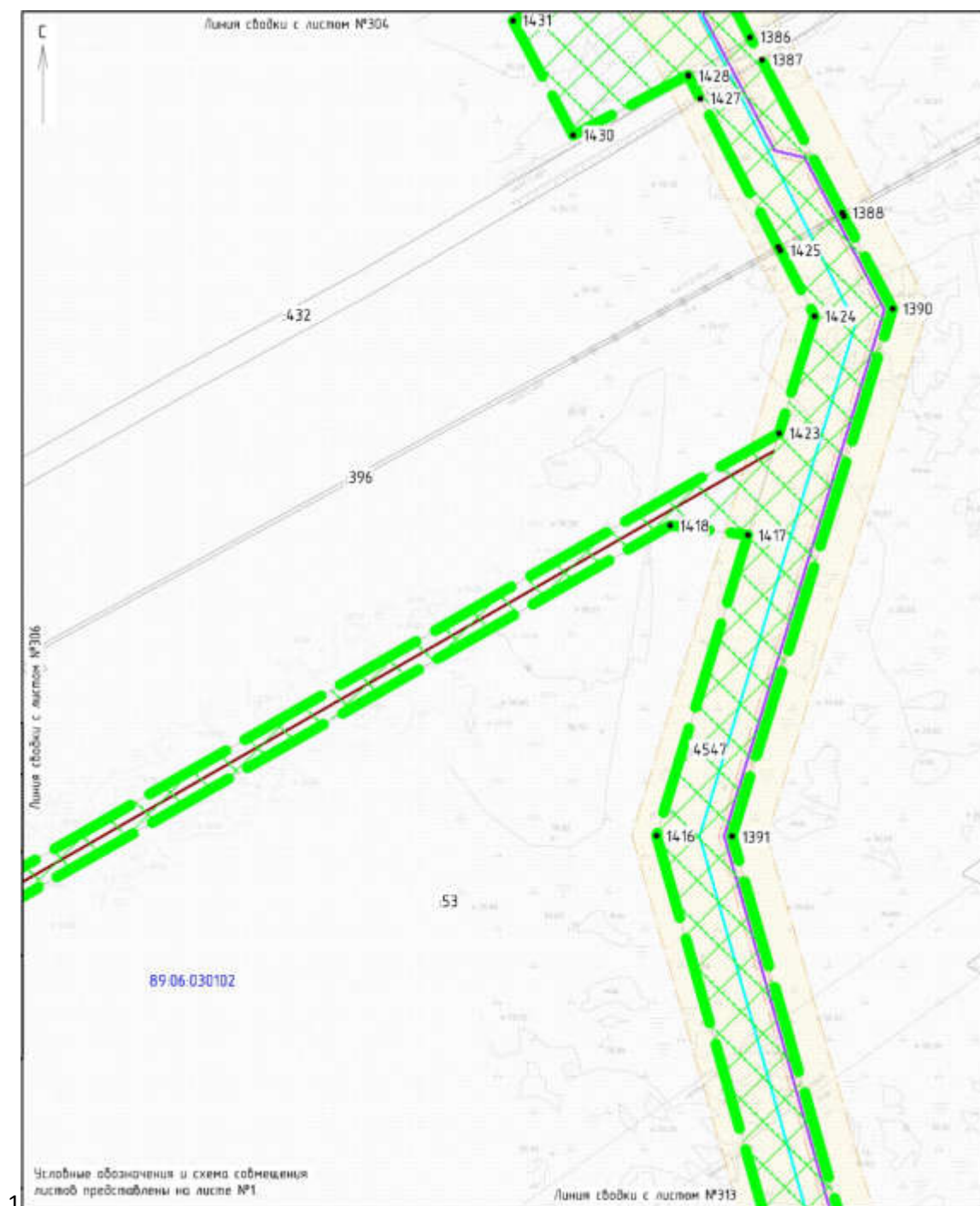
ПРОЕКТ ПЛАНИРОВКИ ТЕРРИТОРИИ для размещения объекта регионального значения «Обустройство газового месторождения Семаковское. Первая очередь»



Приложение № 305

к документации по планировке территории, на которой
предусматривается размещение объекта регионального
значения «Обустройство газового месторождения
Семаковское. Первая очередь»

ПРОЕКТ ПЛАНИРОВКИ ТЕРРИТОРИИ для размещения объекта регионального значения «Обустройство газового месторождения Семаковское. Первая очередь»



Приложение № 306

к документации по планировке территории, на которой
предусматривается размещение объекта регионального
значения «Обустройство газового месторождения
Семаковское. Первая очередь»

ПРОЕКТ ПЛАНИРОВКИ ТЕРРИТОРИИ для размещения объекта регионального значения «Обустройство газового месторождения Семаковское. Первая очередь»



Приложение № 307

к документации по планировке территории, на которой
предусматривается размещение объекта регионального
значения «Обустройство газового месторождения
Семаковское. Первая очередь»

ПРОЕКТ ПЛАНИРОВКИ ТЕРРИТОРИИ

для размещения объекта регионального значения «Обустройство газового месторождения
Семаковское. Первая очередь»

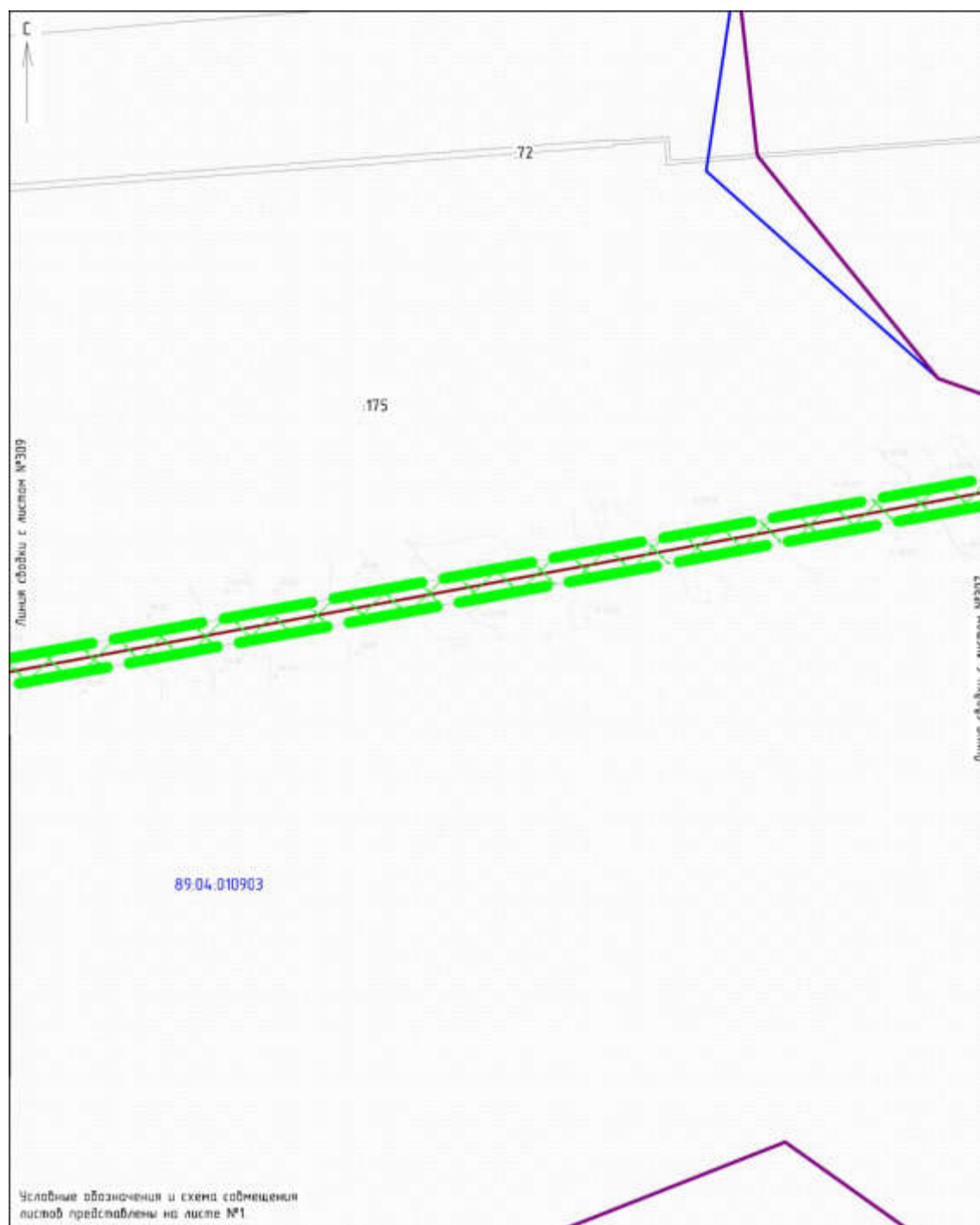


Приложение № 308

к документации по планировке территории, на которой
предусматривается размещение объекта регионального
значения «Обустройство газового месторождения
Семаковское. Первая очередь»

ПРОЕКТ ПЛАНИРОВКИ ТЕРРИТОРИИ


для размещения объекта регионального значения «Обустройство газового месторождения
Семаковское. Первая очередь»



Приложение № 309

к документации по планировке территории, на которой
предусматривается размещение объекта регионального
значения «Обустройство газового месторождения
Семаковское. Первая очередь»

ПРОЕКТ ПЛАНИРОВКИ ТЕРРИТОРИИ для размещения объекта регионального значения «Обустройство газового месторождения Семаковское. Первая очередь»



Приложение № 310

к документации по планировке территории, на которой
предусматривается размещение объекта регионального
значения «Обустройство газового месторождения
Семаковское. Первая очередь»

ПРОЕКТ ПЛАНИРОВКИ ТЕРРИТОРИИ для размещения объекта регионального значения «Обустройство газового месторождения Семаковское. Первая очередь»



Приложение № 311

к документации по планировке территории, на которой
предусматривается размещение объекта регионального
значения «Обустройство газового месторождения
Семаковское. Первая очередь»

ПРОЕКТ ПЛАНИРОВКИ ТЕРРИТОРИИ

для размещения объекта регионального значения «Обустройство газового месторождения
Семаковское. Первая очередь»



Приложение № 312

к документации по планировке территории, на которой
предусматривается размещение объекта регионального
значения «Обустройство газового месторождения
Семаковское. Первая очередь»

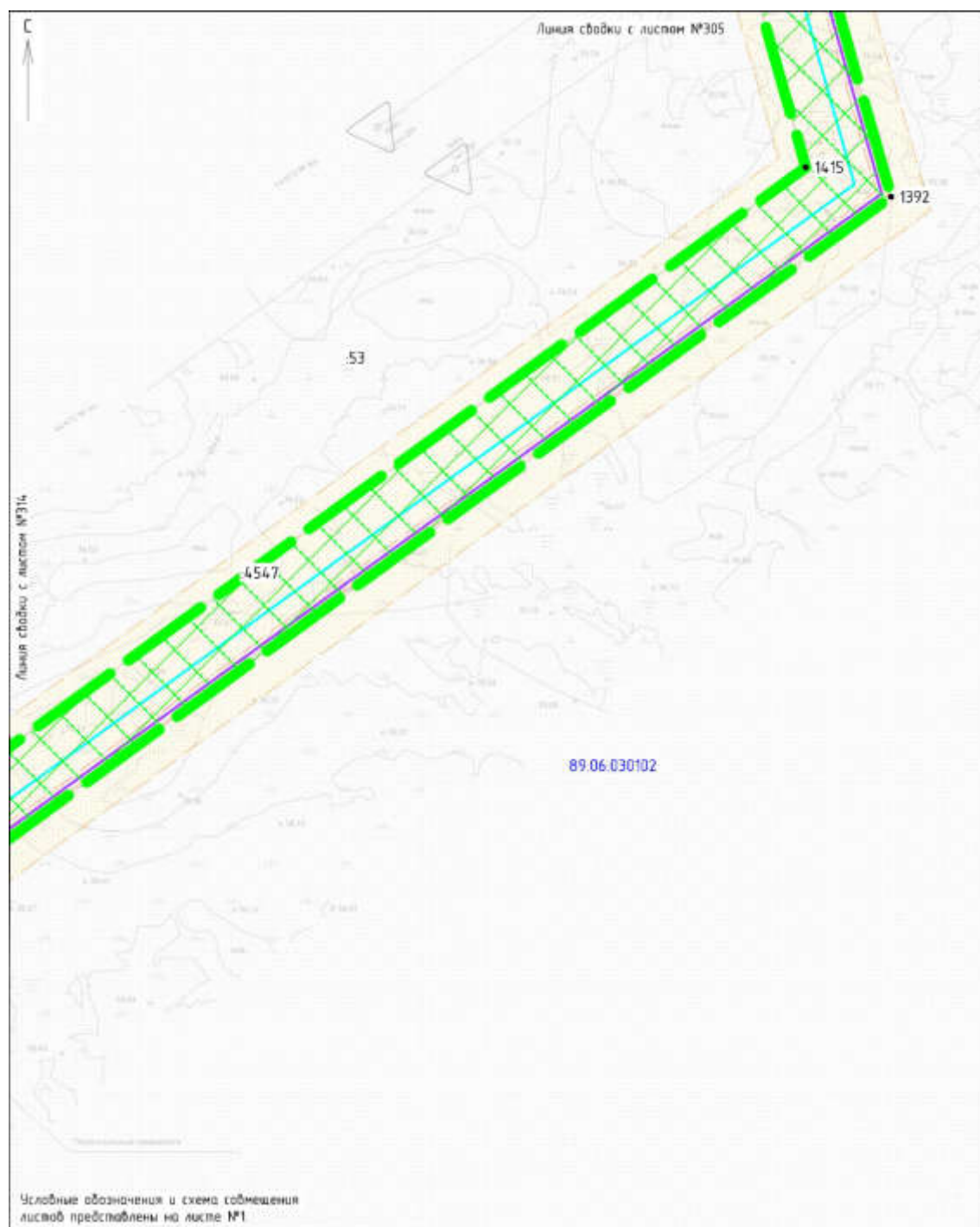
ПРОЕКТ ПЛАНИРОВКИ ТЕРРИТОРИИ для размещения объекта регионального значения «Обустройство газового месторождения Семаковское. Первая очередь»



Приложение № 313

к документации по планировке территории, на которой
предусматривается размещение объекта регионального
значения «Обустройство газового месторождения
Семаковское. Первая очередь»

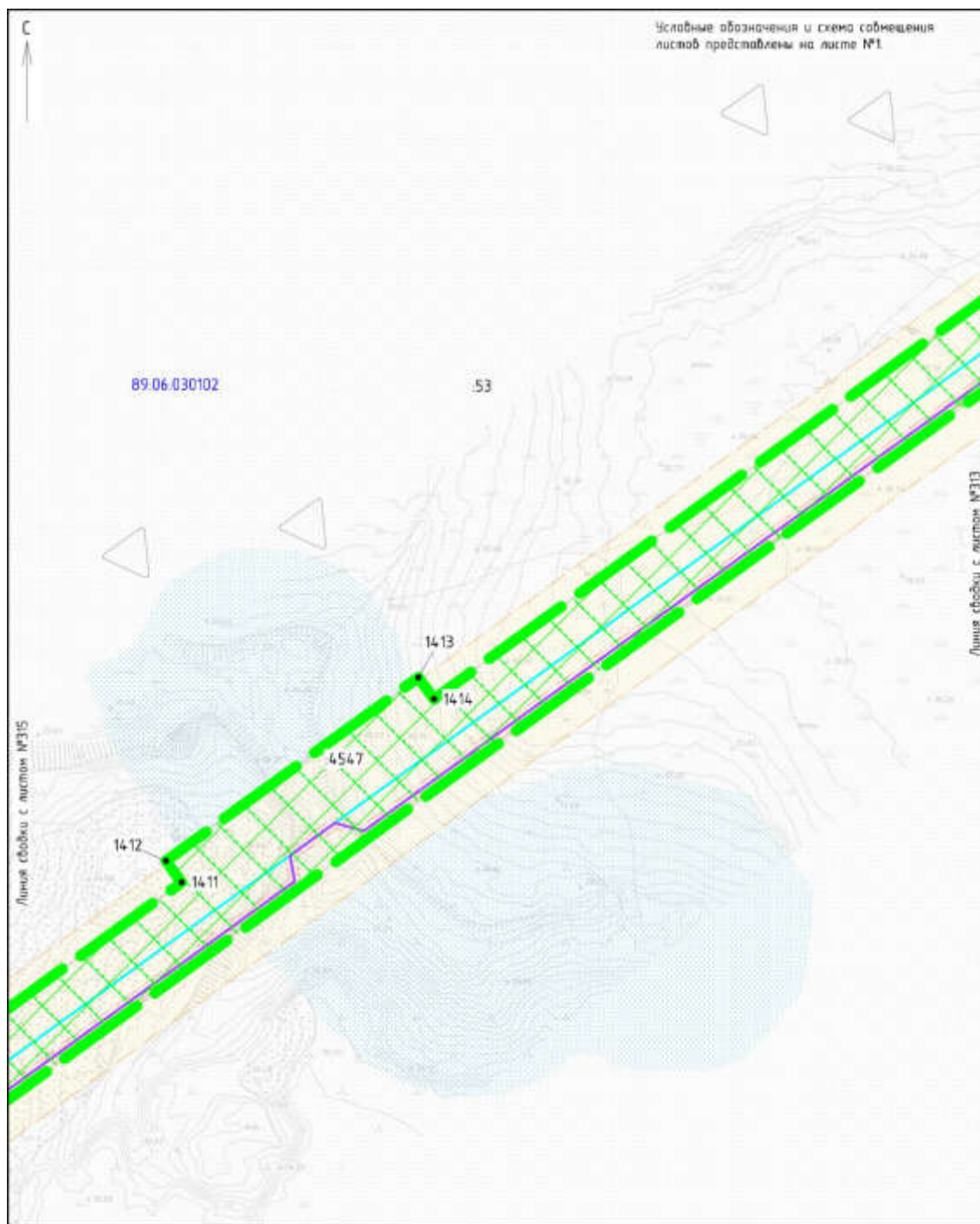
ПРОЕКТ ПЛАНИРОВКИ ТЕРРИТОРИИ для размещения объекта регионального значения «Обустройство газового месторождения Семаковское. Первая очередь»



Приложение № 314

к документации по планировке территории, на которой
предусматривается размещение объекта регионального
значения «Обустройство газового месторождения
Семаковское. Первая очередь»

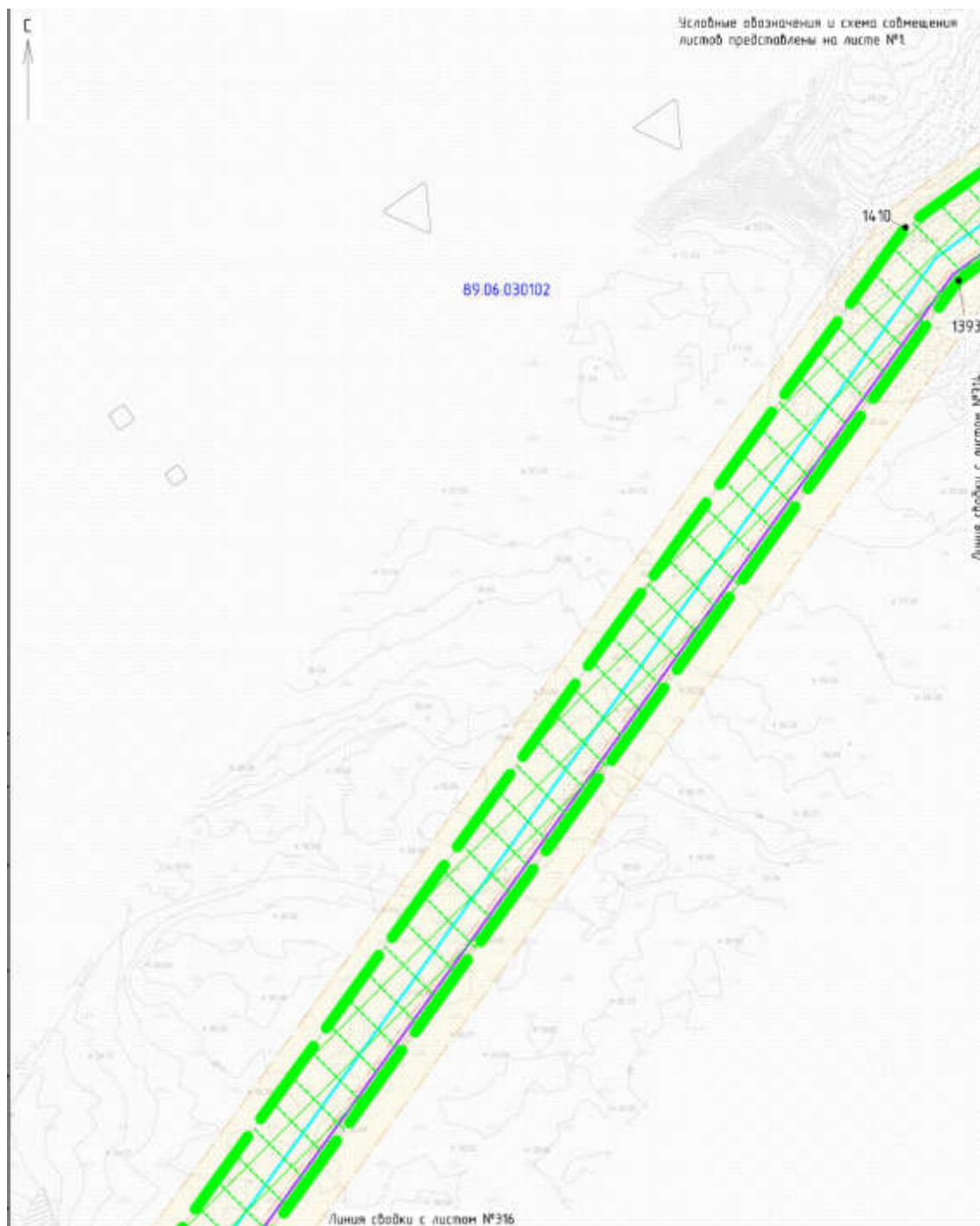
ПРОЕКТ ПЛАНИРОВКИ ТЕРРИТОРИИ для размещения объекта регионального значения «Обустройство газового месторождения Семаковское. Первая очередь»



Приложение № 315

к документации по планировке территории, на которой
предусматривается размещение объекта регионального
значения «Обустройство газового месторождения
Семаковское. Первая очередь»

ПРОЕКТ ПЛАНИРОВКИ ТЕРРИТОРИИ для размещения объекта регионального значения «Обустройство газового месторождения Семаковское. Первая очередь»

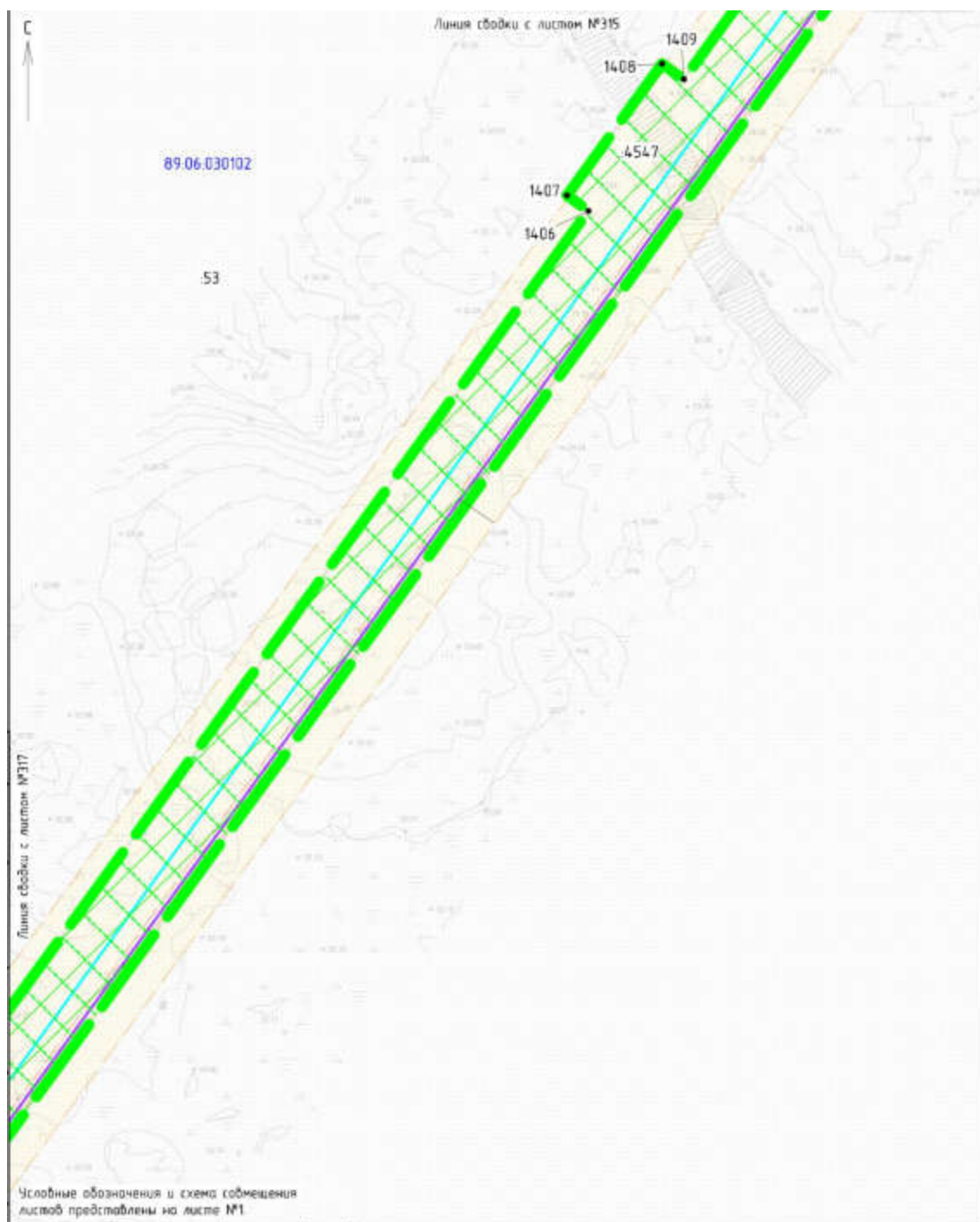


Приложение № 316

к документации по планировке территории, на которой
предусматривается размещение объекта регионального
значения «Обустройство газового месторождения
Семаковское. Первая очередь»

ПРОЕКТ ПЛАНИРОВКИ ТЕРРИТОРИИ

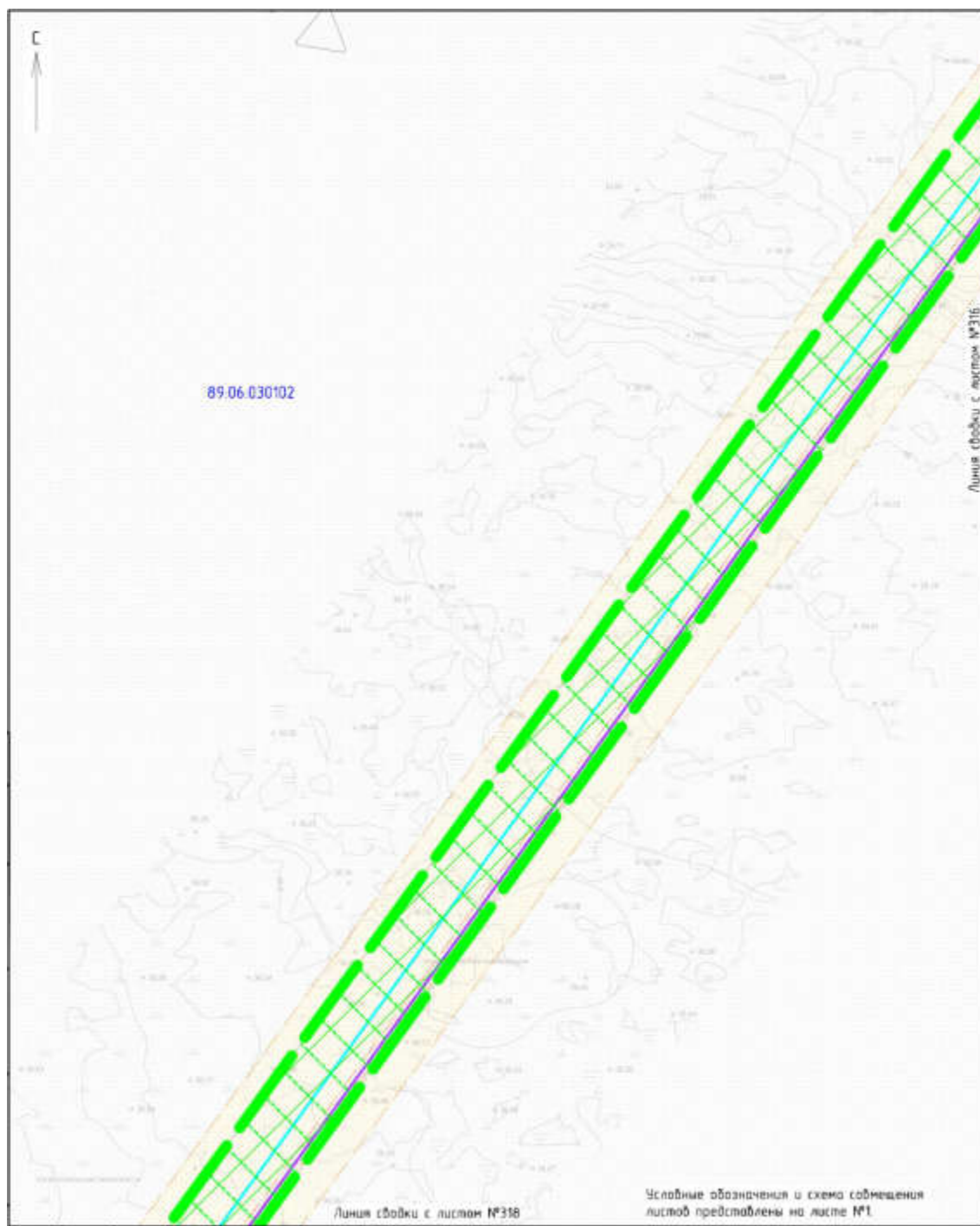
для размещения объекта регионального значения «Обустройство газового месторождения
Семаковское. Первая очередь»



Приложение № 317

к документации по планировке территории, на которой
предусматривается размещение объекта регионального
значения «Обустройство газового месторождения
Семаковское. Первая очередь»

ПРОЕКТ ПЛАНИРОВКИ ТЕРРИТОРИИ для размещения объекта регионального значения «Обустройство газового месторождения Семаковское. Первая очередь»

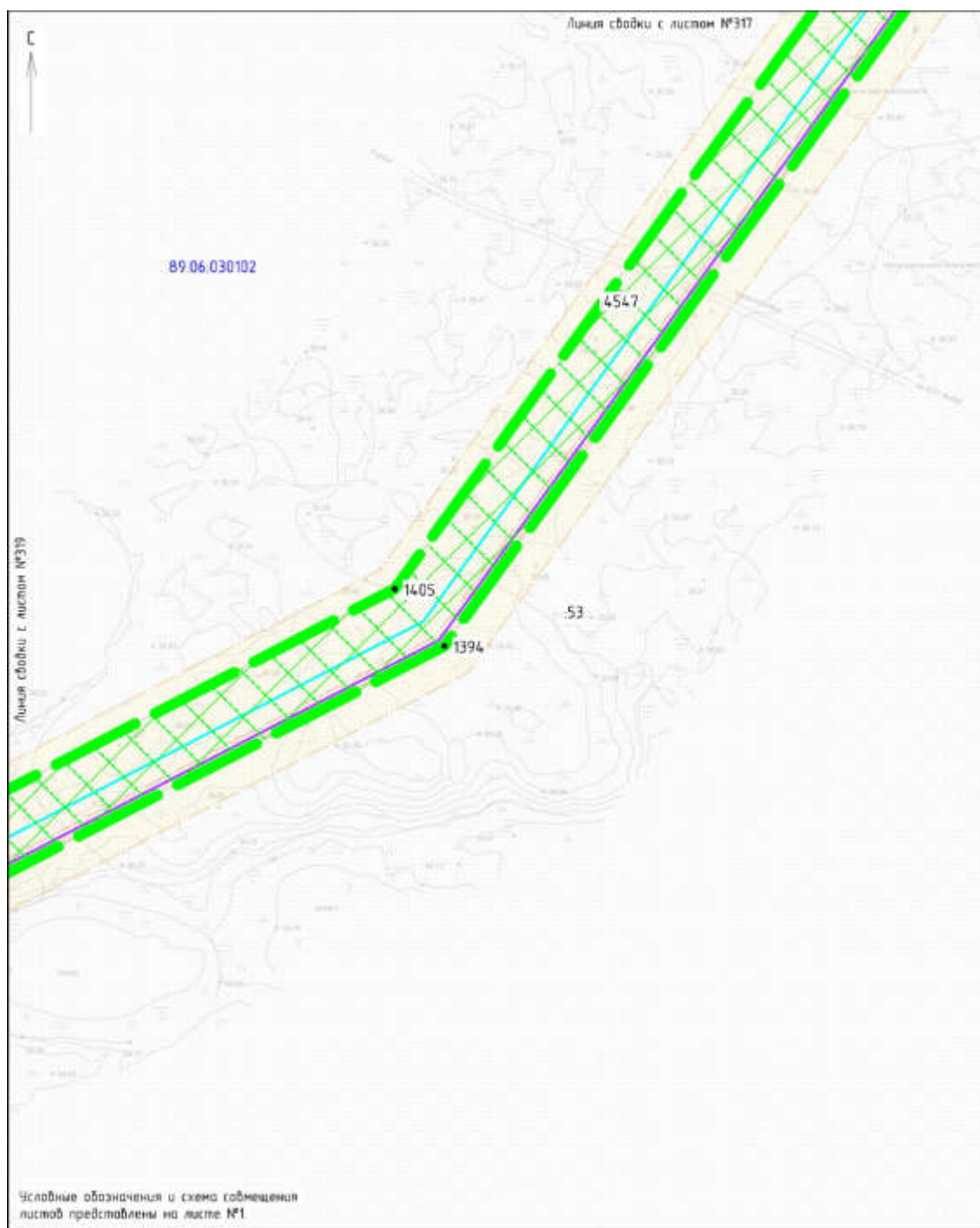


Приложение № 318

к документации по планировке территории, на которой
предусматривается размещение объекта регионального
значения «Обустройство газового месторождения
Семаковское. Первая очередь»

ПРОЕКТ ПЛАНИРОВКИ ТЕРРИТОРИИ

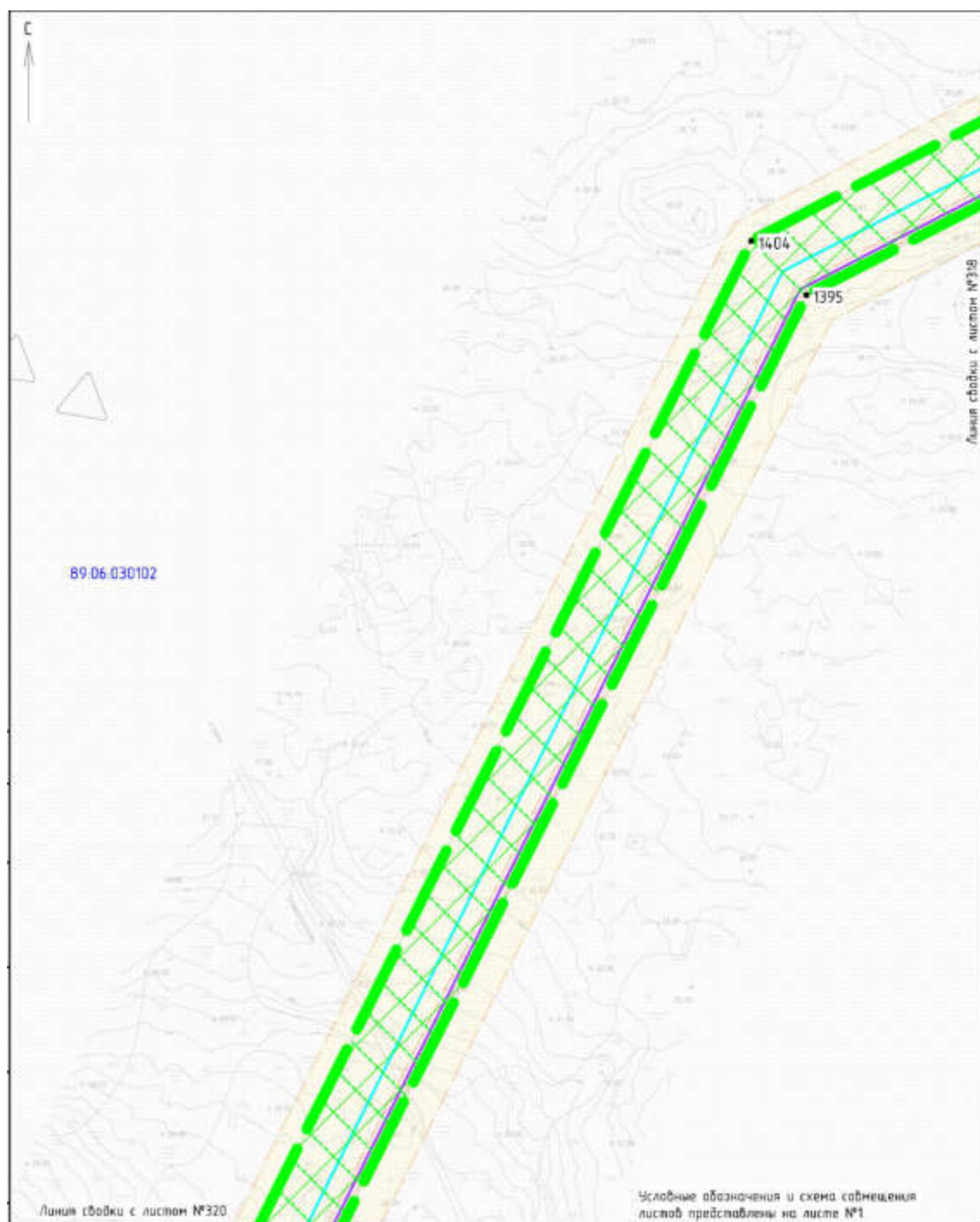
для размещения объекта регионального значения «Обустройство газового месторождения
Семаковское. Первая очередь»



Приложение № 319

к документации по планировке территории, на которой
предусматривается размещение объекта регионального
значения «Обустройство газового месторождения
Семаковское. Первая очередь»

ПРОЕКТ ПЛАНИРОВКИ ТЕРРИТОРИИ для размещения объекта регионального значения «Обустройство газового месторождения Семаковское. Первая очередь»



Приложение № 320

к документации по планировке территории, на которой предусматривается размещение объекта регионального значения «Обустройство газового месторождения Семаковское. Первая очередь»

ПРОЕКТ ПЛАНИРОВКИ ТЕРРИТОРИИ для размещения объекта регионального значения «Обустройство газового месторождения Семаковское. Первая очередь»

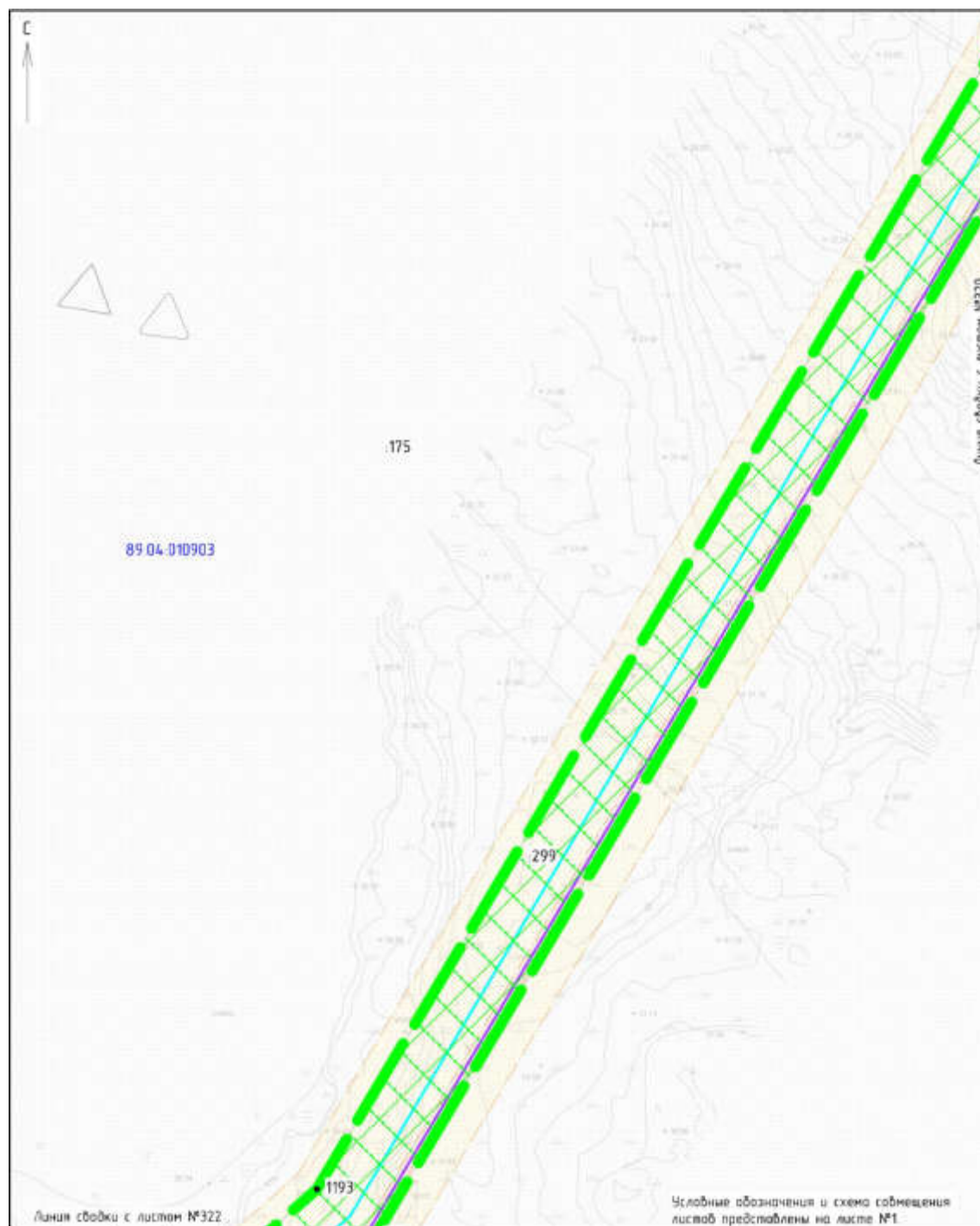


Приложение № 321

к документации по планировке территории, на которой
предусматривается размещение объекта регионального
значения «Обустройство газового месторождения
Семаковское. Первая очередь»

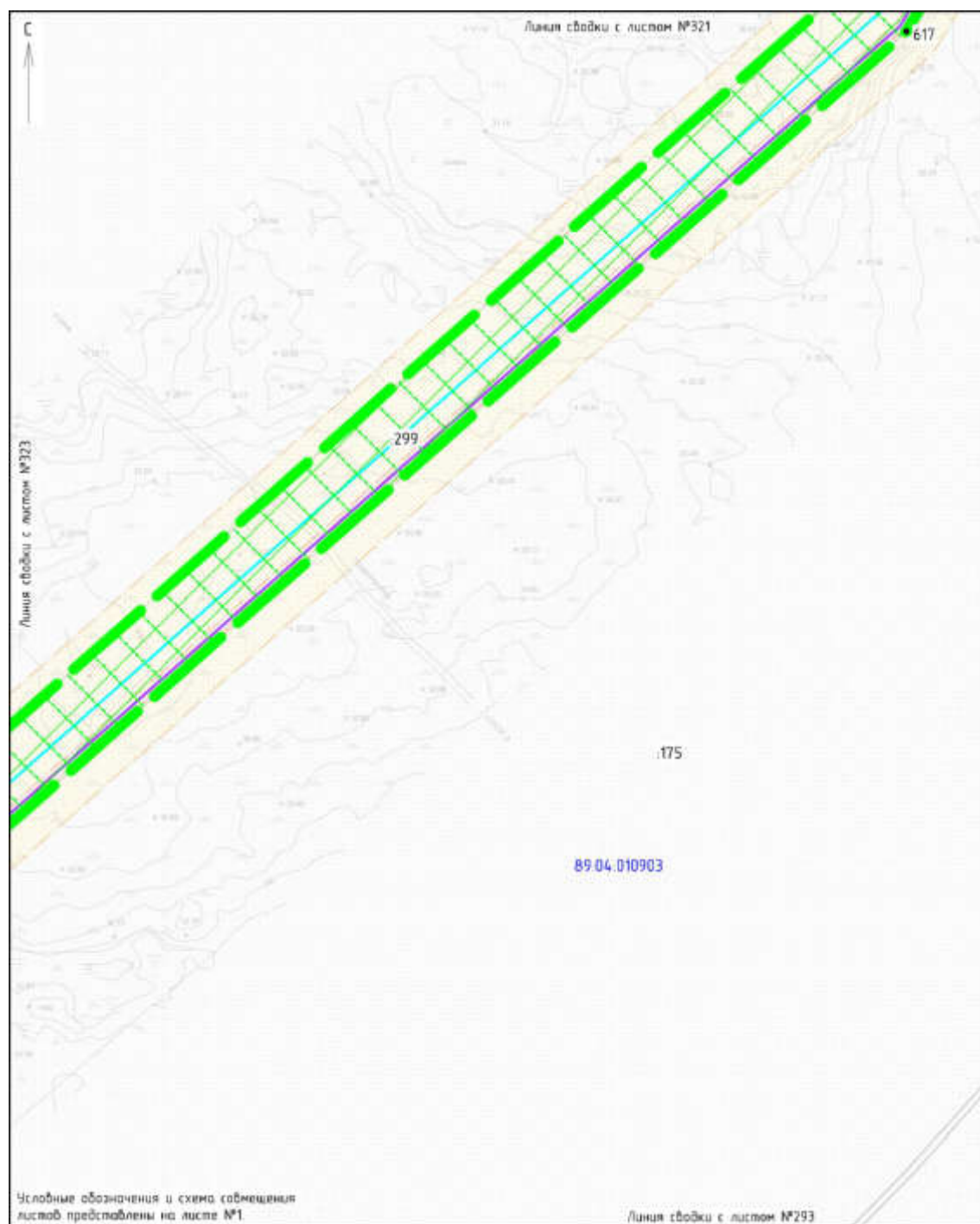
ПРОЕКТ ПЛАНИРОВКИ ТЕРРИТОРИИ

для размещения объекта регионального значения «Обустройство газового месторождения
Семаковское. Первая очередь»



к документации по планировке территории, на которой предусматривается размещение объекта регионального значения «Обустройство газового месторождения Семаковское. Первая очередь»

для размещения объекта регионального значения «Обустройство газового месторождения
Семаковское. Первая очередь»

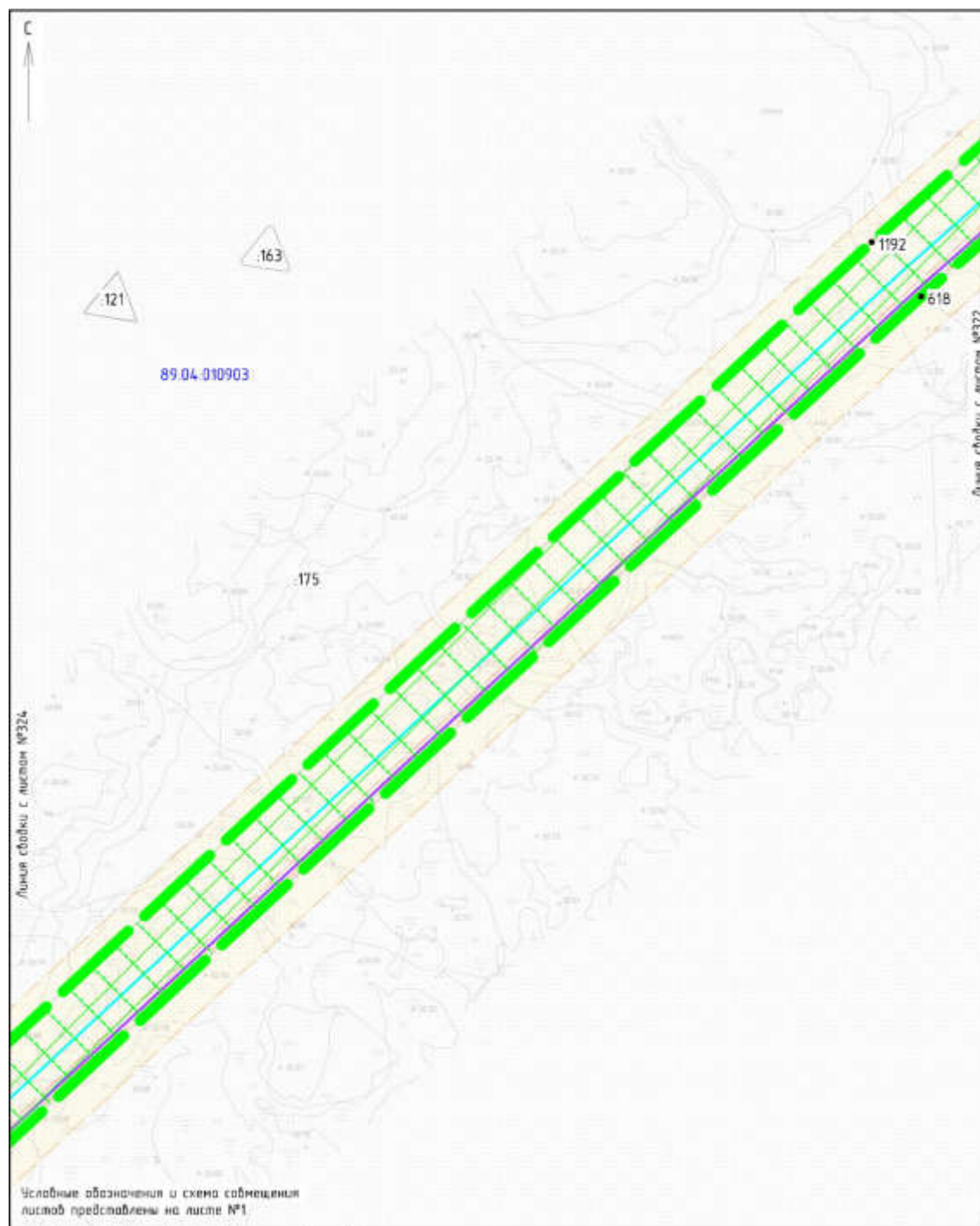


Приложение № 323

к документации по планировке территории, на которой
предусматривается размещение объекта регионального
значения «Обустройство газового месторождения
Семаковское. Первая очередь»

ПРОЕКТ ПЛАНИРОВКИ ТЕРРИТОРИИ

для размещения объекта регионального значения «Обустройство газового месторождения
Семаковское. Первая очередь»

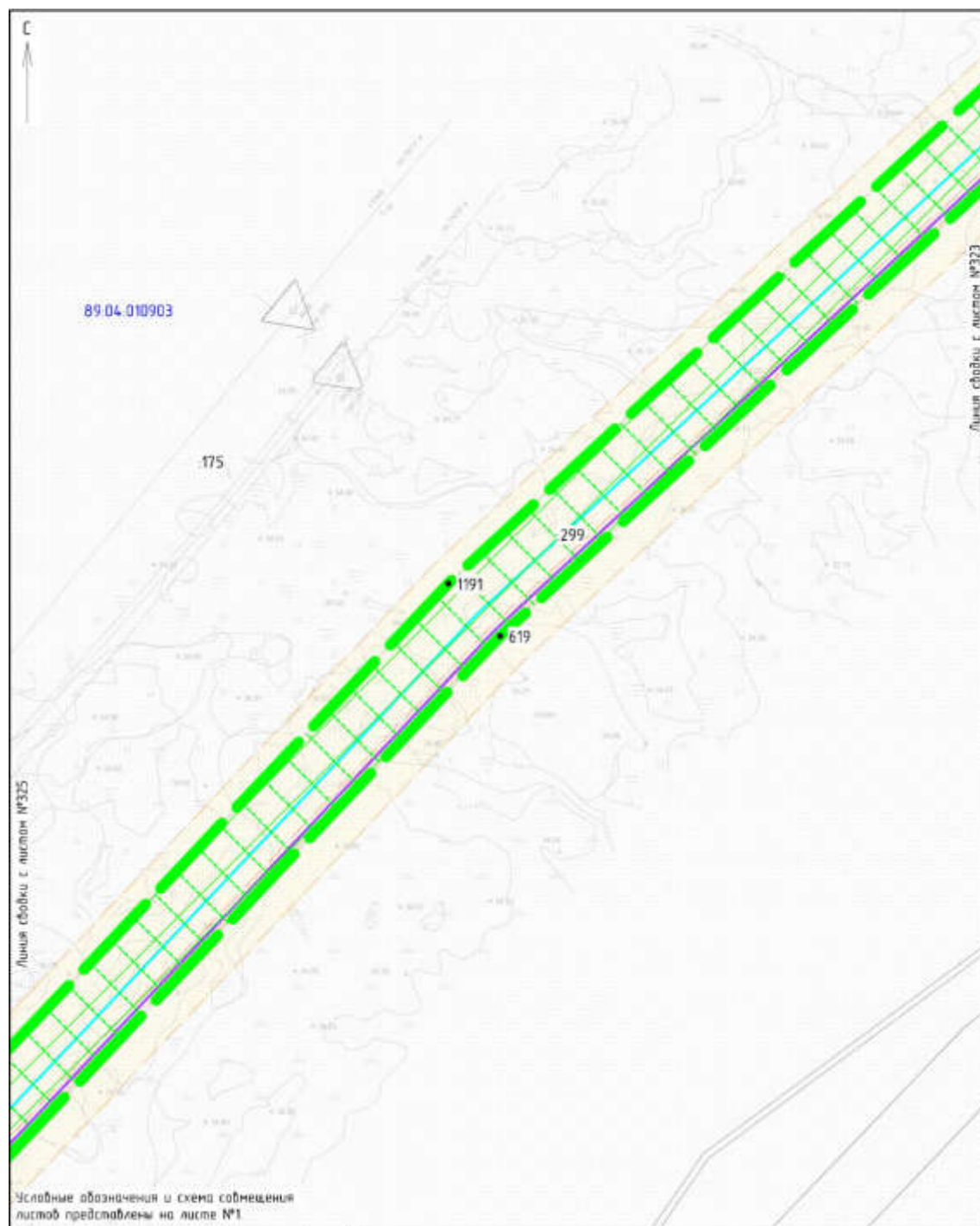


Приложение № 324

к документации по планировке территории, на которой
предусматривается размещение объекта регионального
значения «Обустройство газового месторождения
Семаковское. Первая очередь»

ПРОЕКТ ПЛАНИРОВКИ ТЕРРИТОРИИ

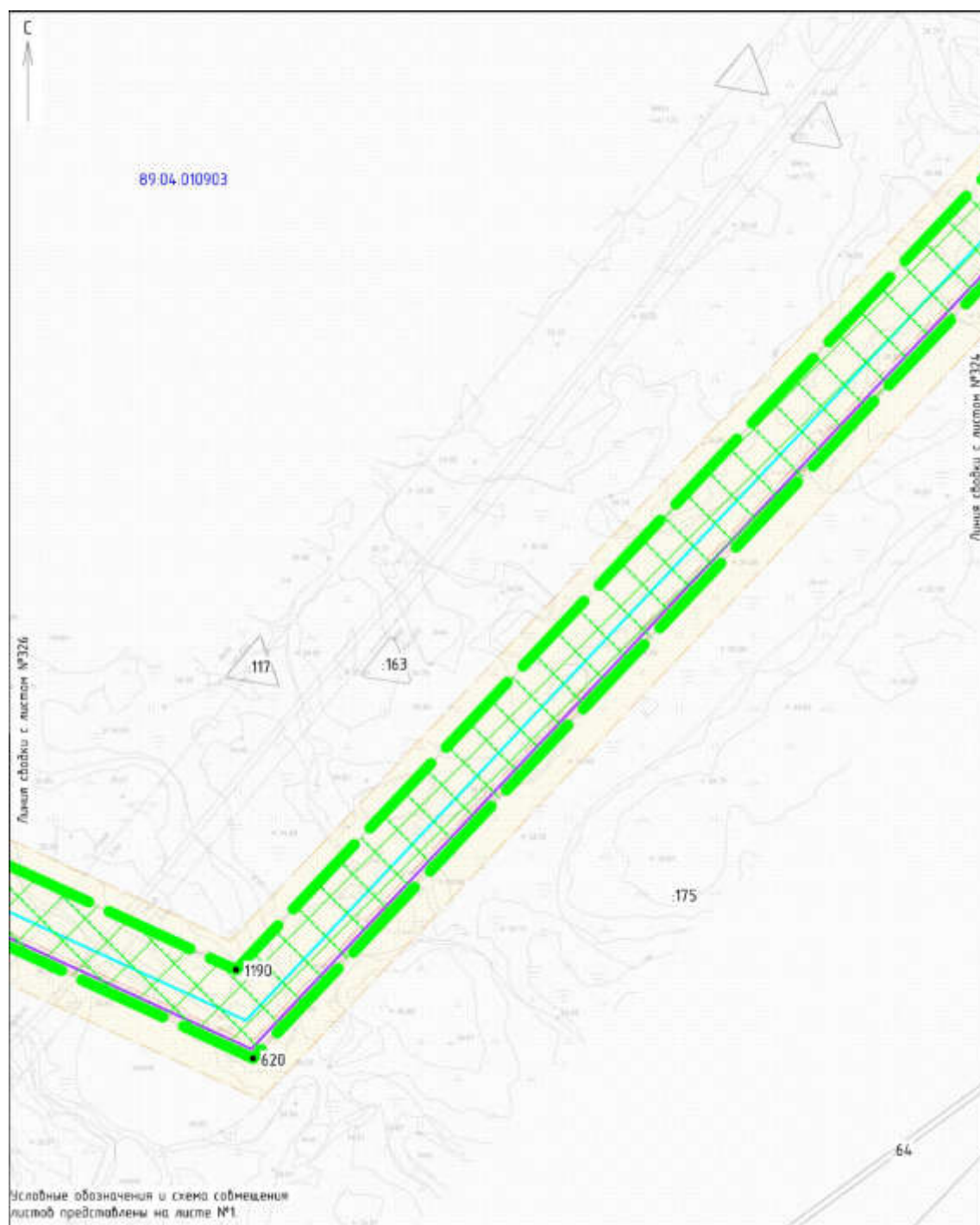
для размещения объекта регионального значения «Обустройство газового месторождения
Семаковское. Первая очередь»



Приложение № 325

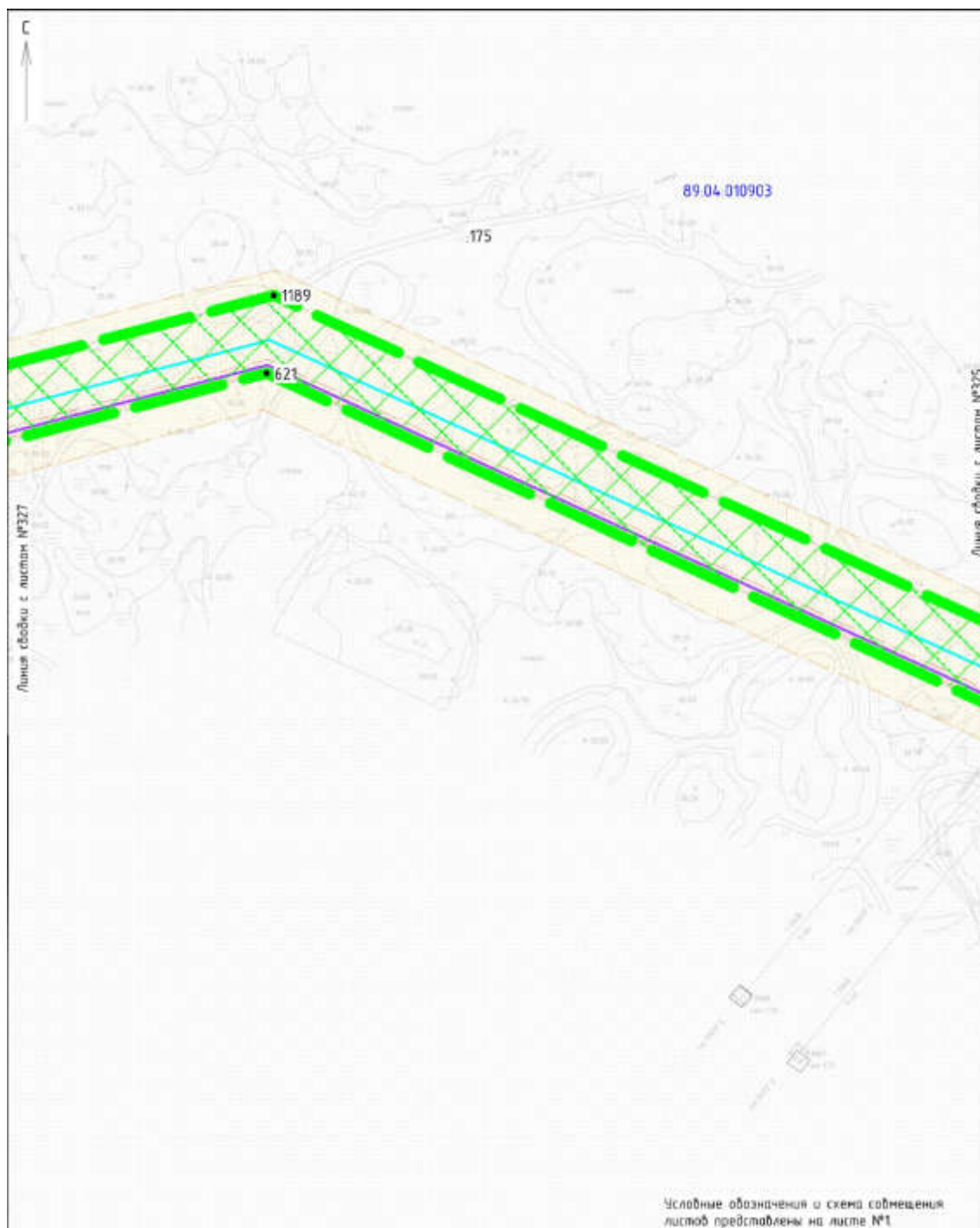
к документации по планировке территории, на которой
предусматривается размещение объекта регионального
значения «Обустройство газового месторождения
Семаковское. Первая очередь»

ПРОЕКТ ПЛАНИРОВКИ ТЕРРИТОРИИ для размещения объекта регионального значения «Обустройство газового месторождения Семаковское. Первая очередь»



к документации по планировке территории, на которой предусматривается размещение объекта регионального значения «Обустройство газового месторождения Семаковское. Первая очередь»

для размещения объекта регионального значения «Обустройство газового месторождения
Семаковское. Первая очередь»



Приложение № 327

к документации по планировке территории, на которой
предусматривается размещение объекта регионального
значения «Обустройство газового месторождения
Семаковское. Первая очередь»

ПРОЕКТ ПЛАНИРОВКИ ТЕРРИТОРИИ

для размещения объекта регионального значения «Обустройство газового месторождения
Семаковское. Первая очередь»



Приложение № 328

к документации по планировке территории, на которой
предусматривается размещение объекта регионального
значения «Обустройство газового месторождения
Семаковское. Первая очередь»

ПРОЕКТ ПЛАНИРОВКИ ТЕРРИТОРИИ для размещения объекта регионального значения «Обустройство газового месторождения Семаковское. Первая очередь»

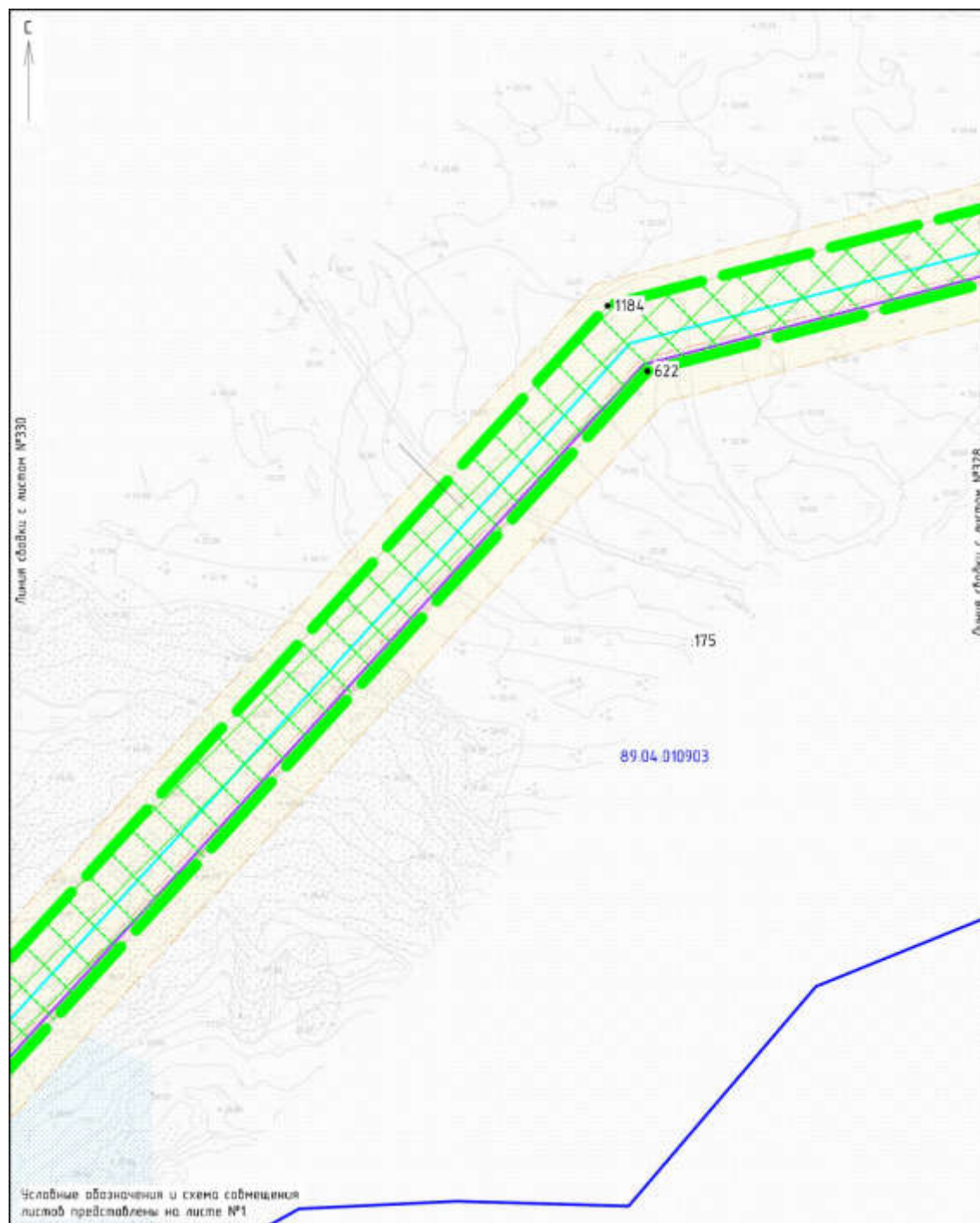


Приложение № 329

к документации по планировке территории, на которой
предусматривается размещение объекта регионального
значения «Обустройство газового месторождения
Семаковское. Первая очередь»

ПРОЕКТ ПЛАНИРОВКИ ТЕРРИТОРИИ

для размещения объекта регионального значения «Обустройство газового месторождения
Семаковское. Первая очередь»

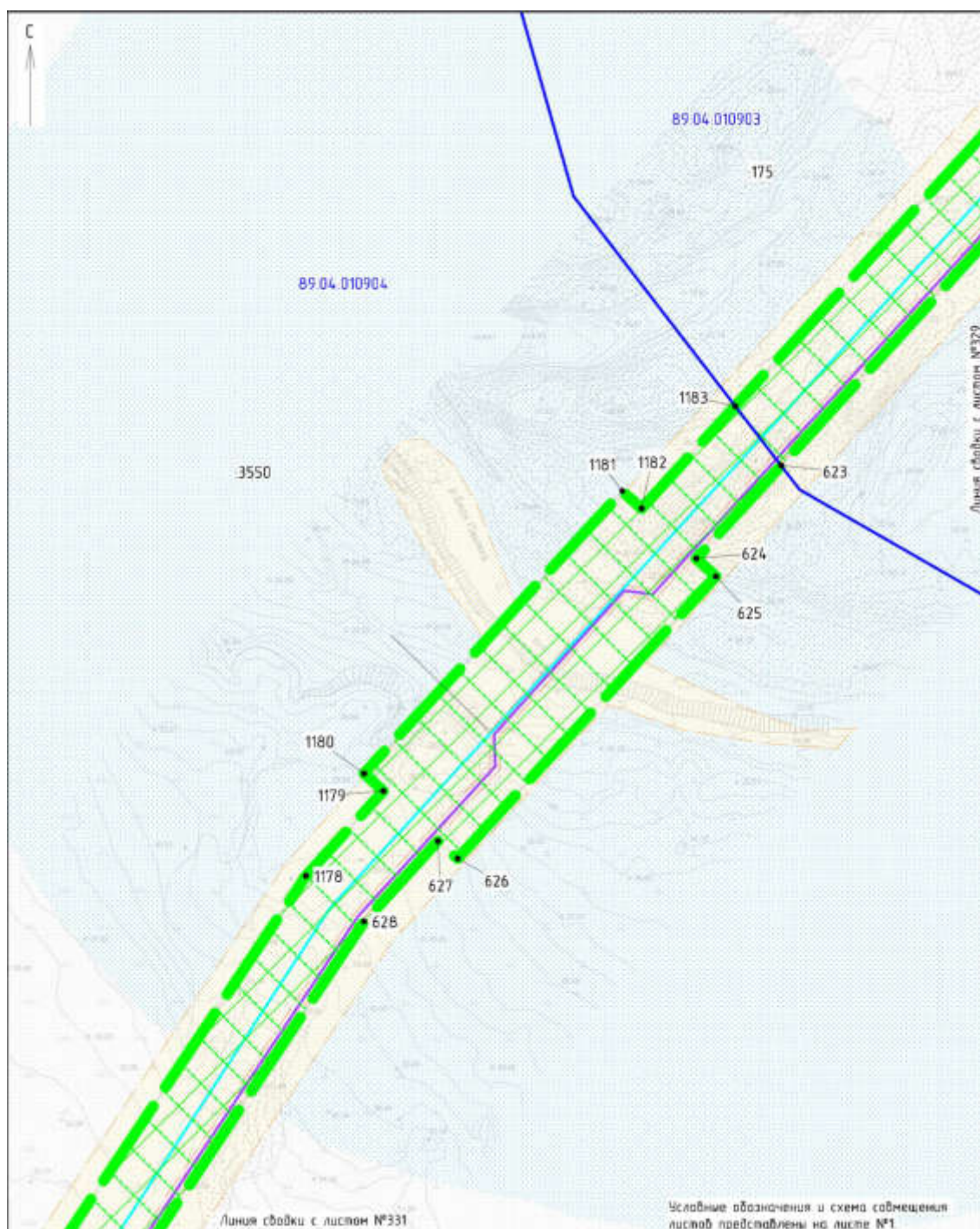


Приложение № 330

к документации по планировке территории, на которой
предусматривается размещение объекта регионального
значения «Обустройство газового месторождения
Семаковское. Первая очередь»

ПРОЕКТ ПЛАНИРОВКИ ТЕРРИТОРИИ

для размещения объекта регионального значения «Обустройство газового месторождения
Семаковское. Первая очередь»

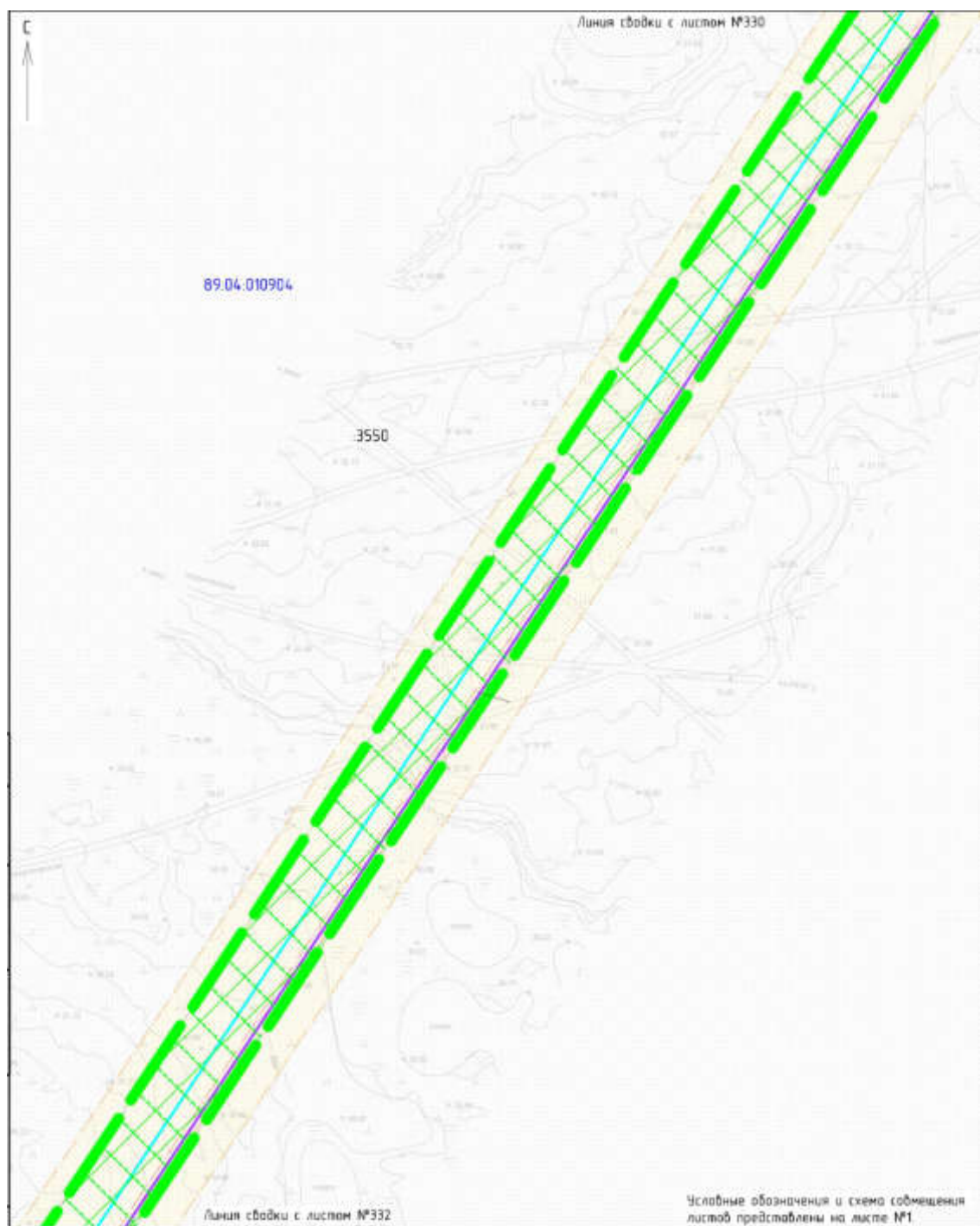


Приложение № 331

к документации по планировке территории, на которой
предусматривается размещение объекта регионального
значения «Обустройство газового месторождения
Семаковское. Первая очередь»

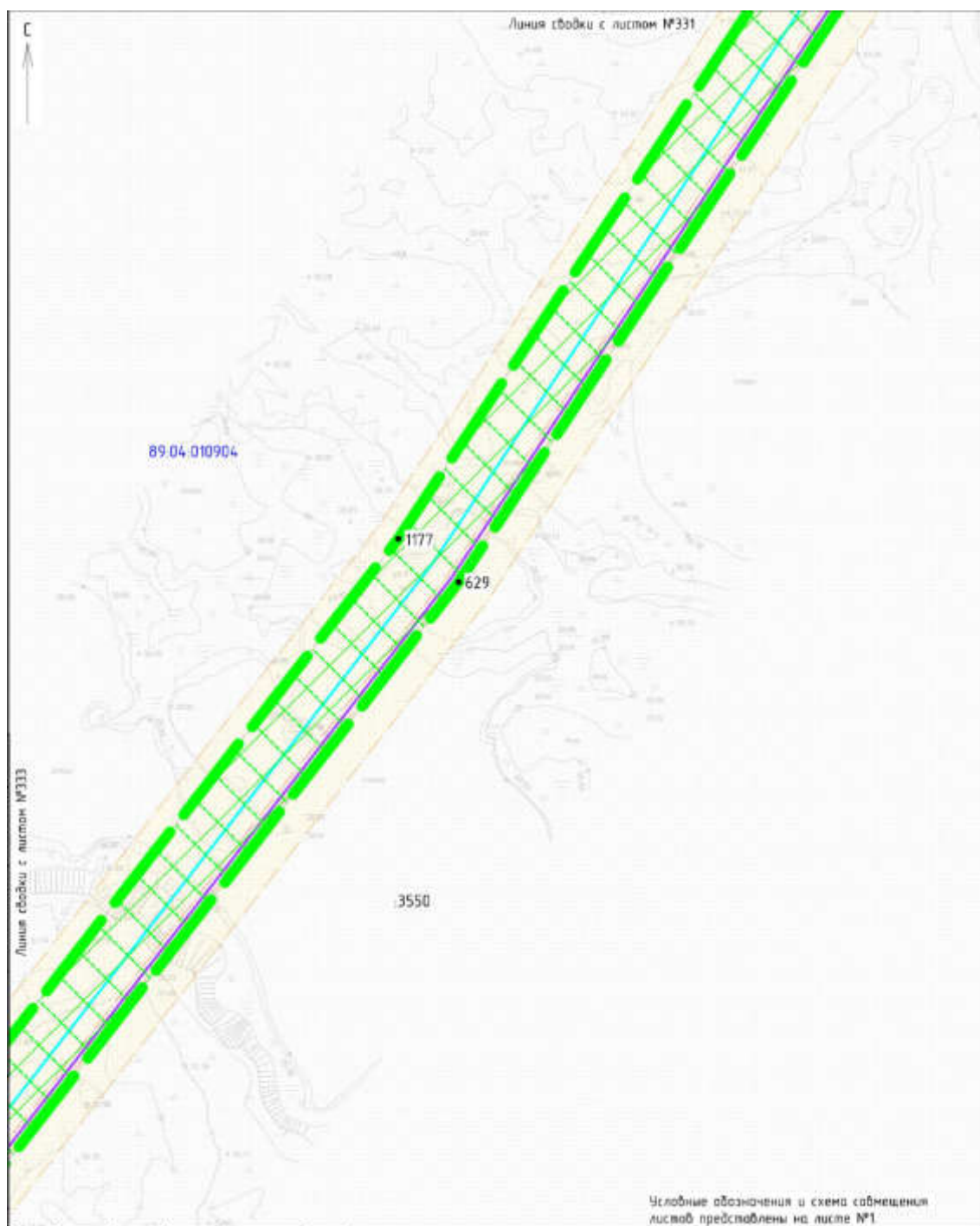
ПРОЕКТ ПЛАНИРОВКИ ТЕРРИТОРИИ

для размещения объекта регионального значения «Обустройство газового месторождения
Семаковское. Первая очередь»



к документации по планировке территории, на которой предусматривается размещение объекта регионального значения «Обустройство газового месторождения Семаковское. Первая очередь»

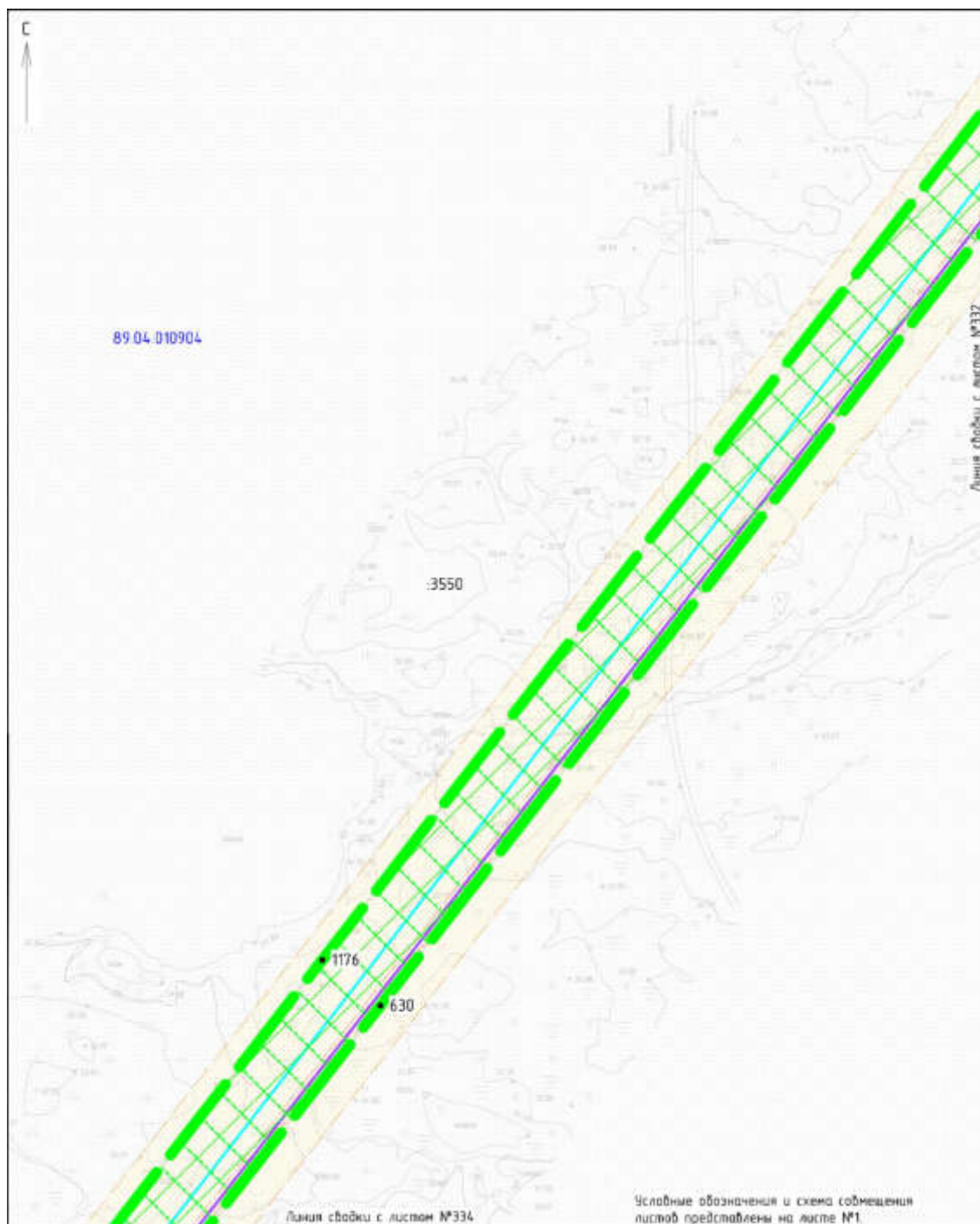
для размещения объекта регионального значения «Обустройство газового месторождения
Семаковское. Первая очередь»



Приложение № 333

к документации по планировке территории, на которой
предусматривается размещение объекта регионального
значения «Обустройство газового месторождения
Семаковское. Первая очередь»

ПРОЕКТ ПЛАНИРОВКИ ТЕРРИТОРИИ для размещения объекта регионального значения «Обустройство газового месторождения Семаковское. Первая очередь»



Приложение № 334

к документации по планировке территории, на которой
предусматривается размещение объекта регионального
значения «Обустройство газового месторождения
Семаковское. Первая очередь»

ПРОЕКТ ПЛАНИРОВКИ ТЕРРИТОРИИ для размещения объекта регионального значения «Обустройство газового месторождения Семаковское. Первая очередь»



Приложение № 335

к документации по планировке территории, на которой
предусматривается размещение объекта регионального
значения «Обустройство газового месторождения
Семаковское. Первая очередь»

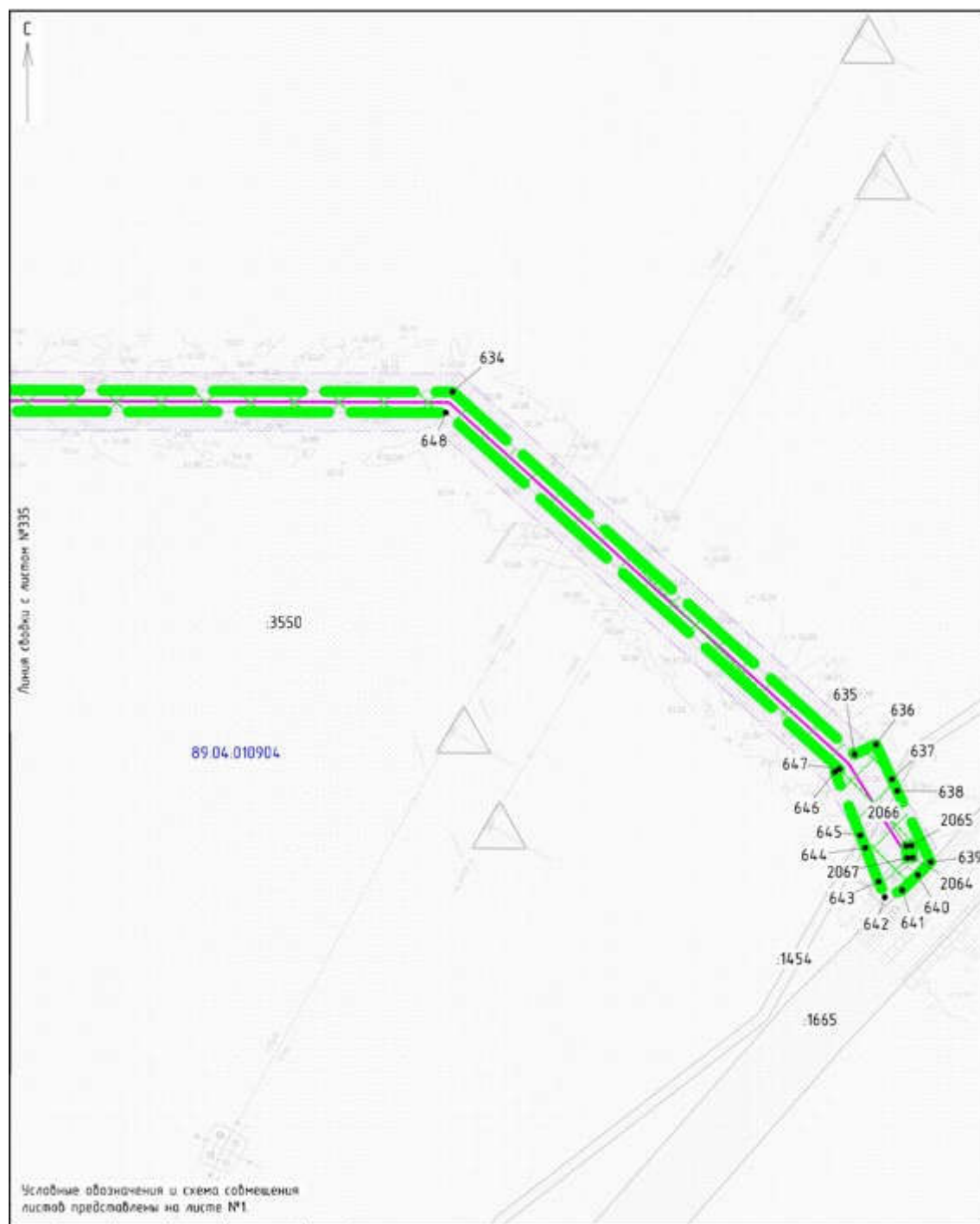
ПРОЕКТ ПЛАНИРОВКИ ТЕРРИТОРИИ для размещения объекта регионального значения «Обустройство газового месторождения Семаковское. Первая очередь»



Приложение № 336

к документации по планировке территории, на которой
предусматривается размещение объекта регионального
значения «Обустройство газового месторождения
Семаковское. Первая очередь»

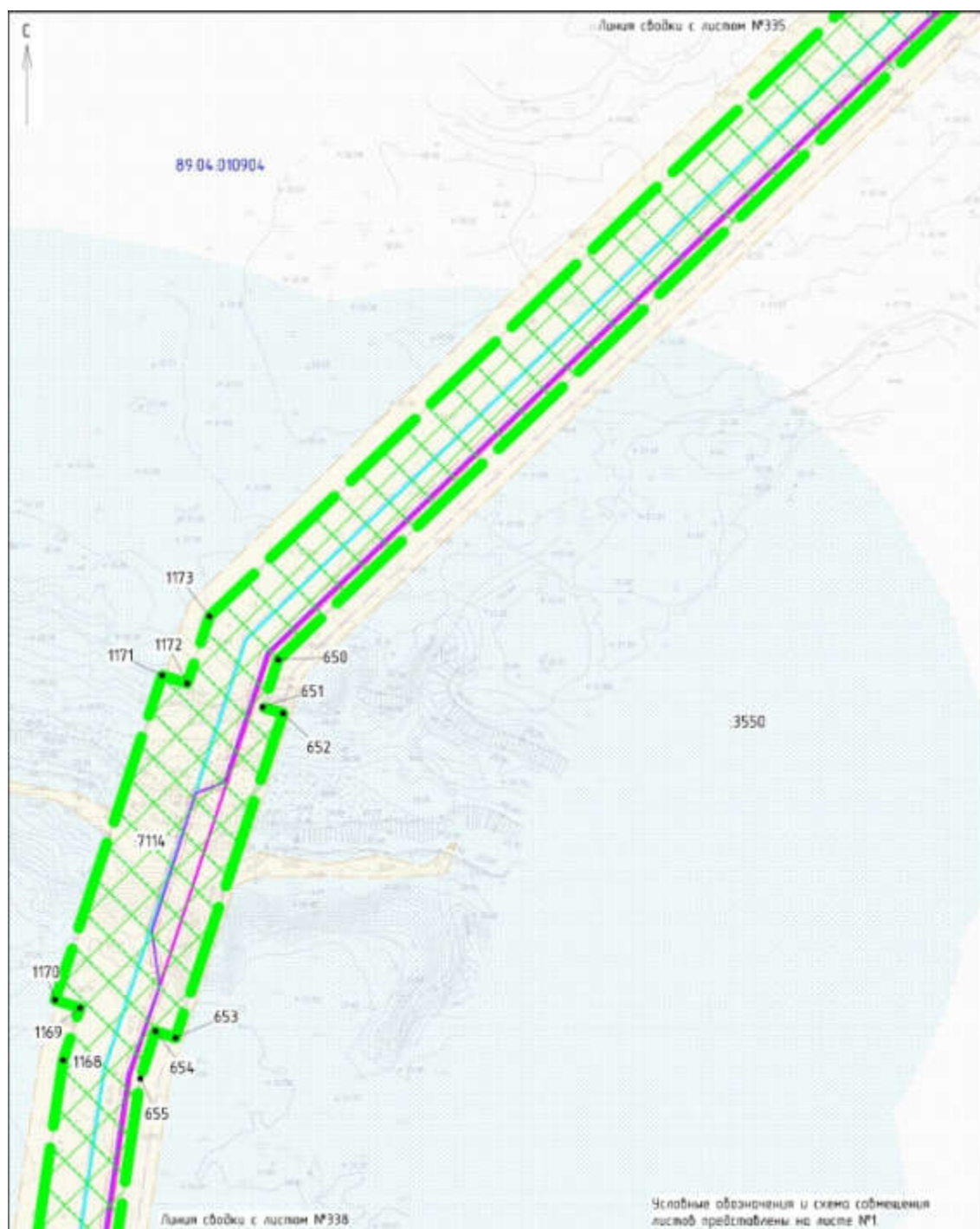
ПРОЕКТ ПЛАНИРОВКИ ТЕРРИТОРИИ для размещения объекта регионального значения «Обустройство газового месторождения Семаковское. Первая очередь»



Приложение № 337

к документации по планировке территории, на которой
предусматривается размещение объекта регионального
значения «Обустройство газового месторождения
Семаковское. Первая очередь»

ПРОЕКТ ПЛАНИРОВКИ ТЕРРИТОРИИ для размещения объекта регионального значения «Обустройство газового месторождения Семаковское. Первая очередь»



Приложение № 338

к документации по планировке территории, на которой предусматривается размещение объекта регионального значения «Обустройство газового месторождения Семаковское. Первая очередь»

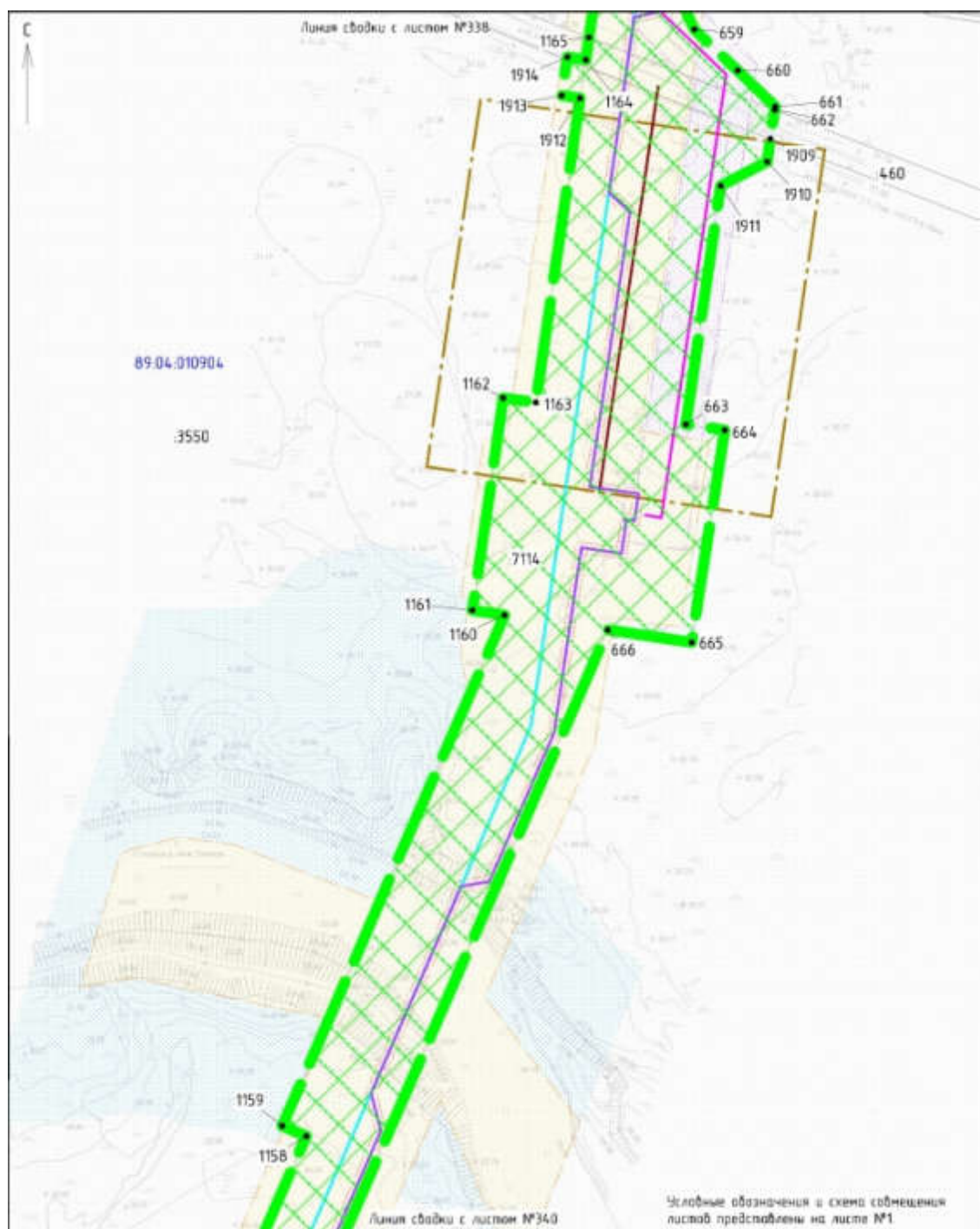
ПРОЕКТ ПЛАНИРОВКИ ТЕРРИТОРИИ для размещения объекта регионального значения «Обустройство газового месторождения Семаковское. Первая очередь»



Приложение № 339

к документации по планировке территории, на которой
предусматривается размещение объекта регионального
значения «Обустройство газового месторождения
Семаковское. Первая очередь»

ПРОЕКТ ПЛАНИРОВКИ ТЕРРИТОРИИ для размещения объекта регионального значения «Обустройство газового месторождения Семаковское. Первая очередь»

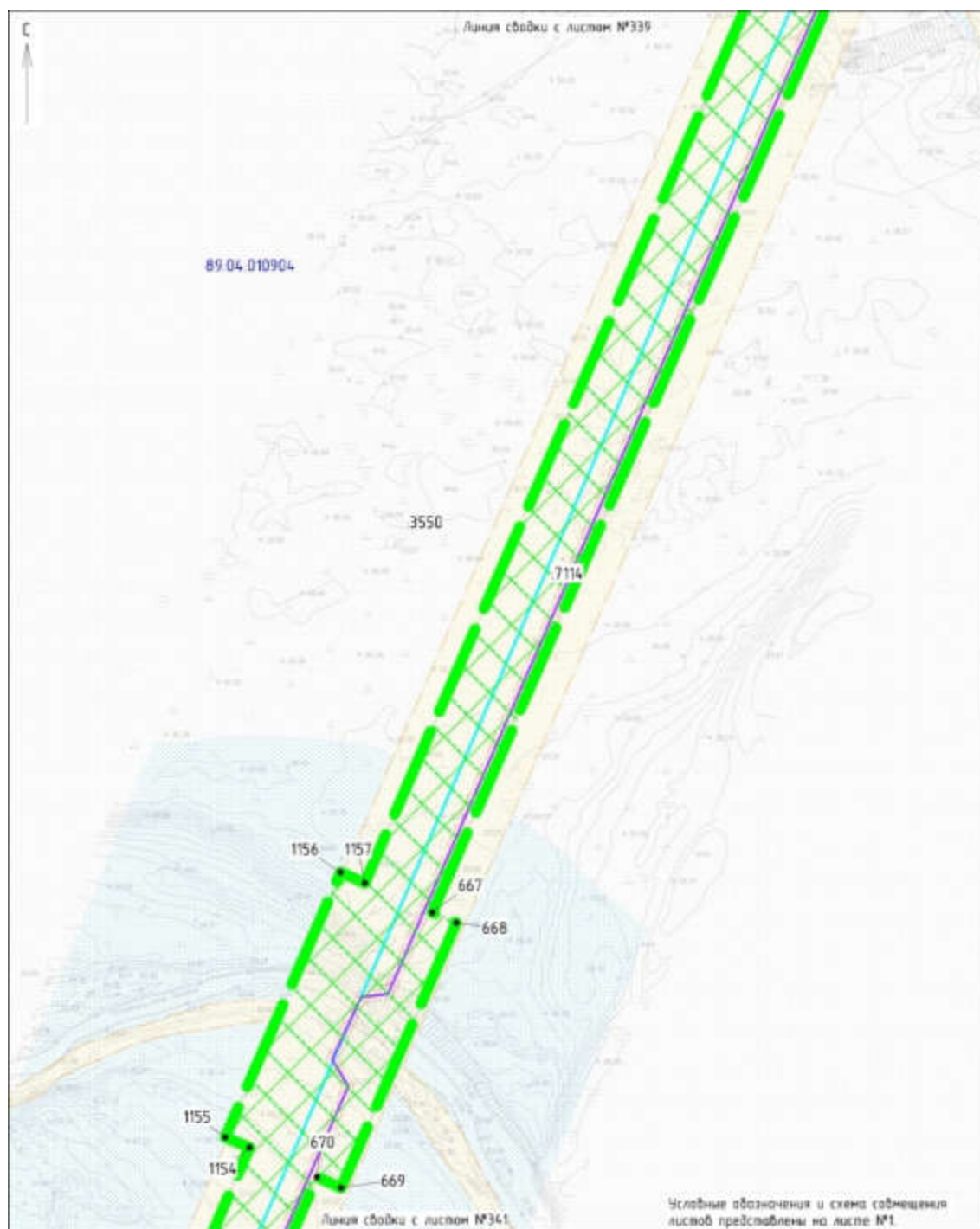


Приложение № 340

к документации по планировке территории, на которой
предусматривается размещение объекта регионального
значения «Обустройство газового месторождения
Семаковское. Первая очередь»

ПРОЕКТ ПЛАНИРОВКИ ТЕРРИТОРИИ

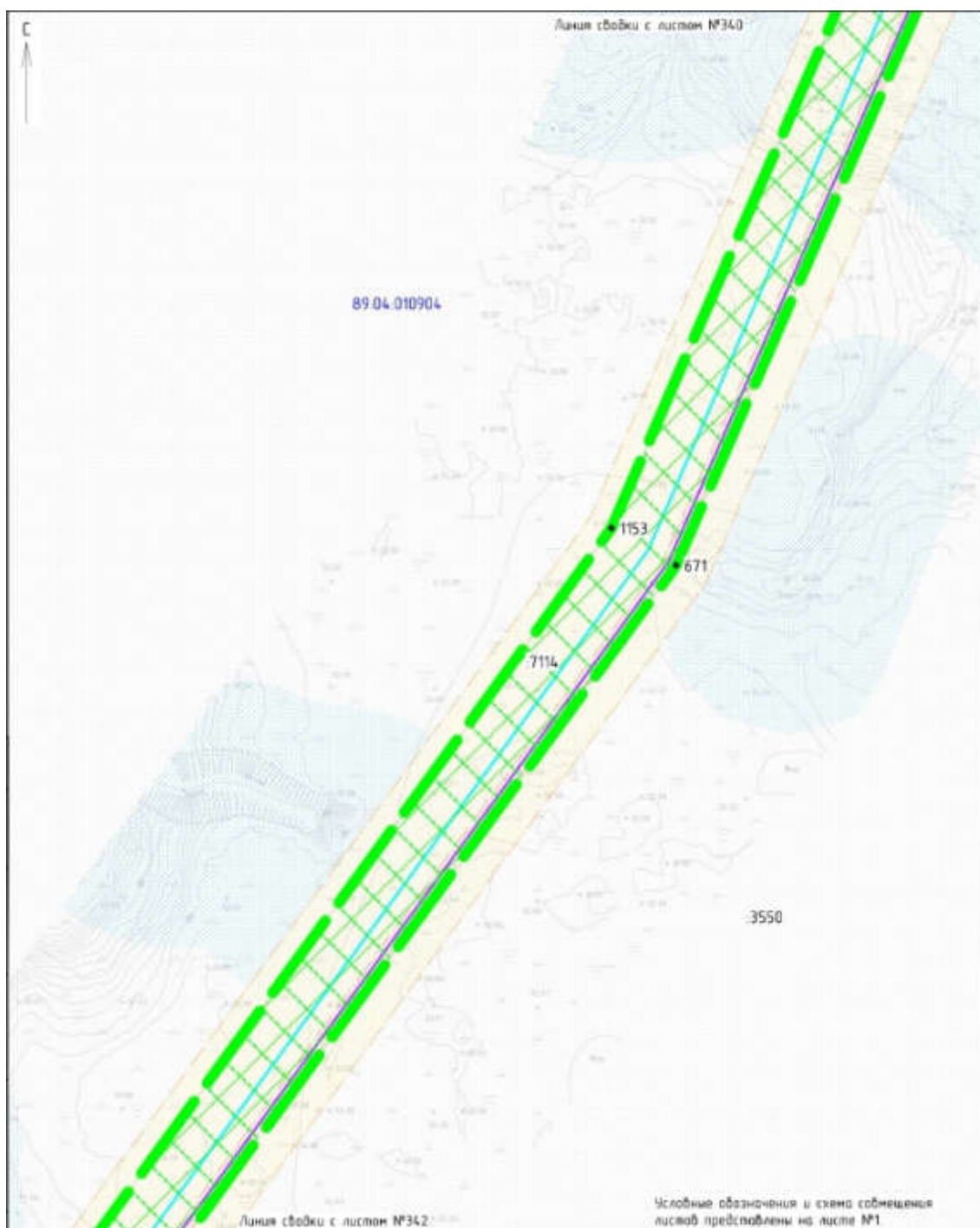
для размещения объекта регионального значения «Обустройство газового месторождения
Семаковское. Первая очередь»



Приложение № 341

к документации по планировке территории, на которой
предусматривается размещение объекта регионального
значения «Обустройство газового месторождения
Семаковское. Первая очередь»

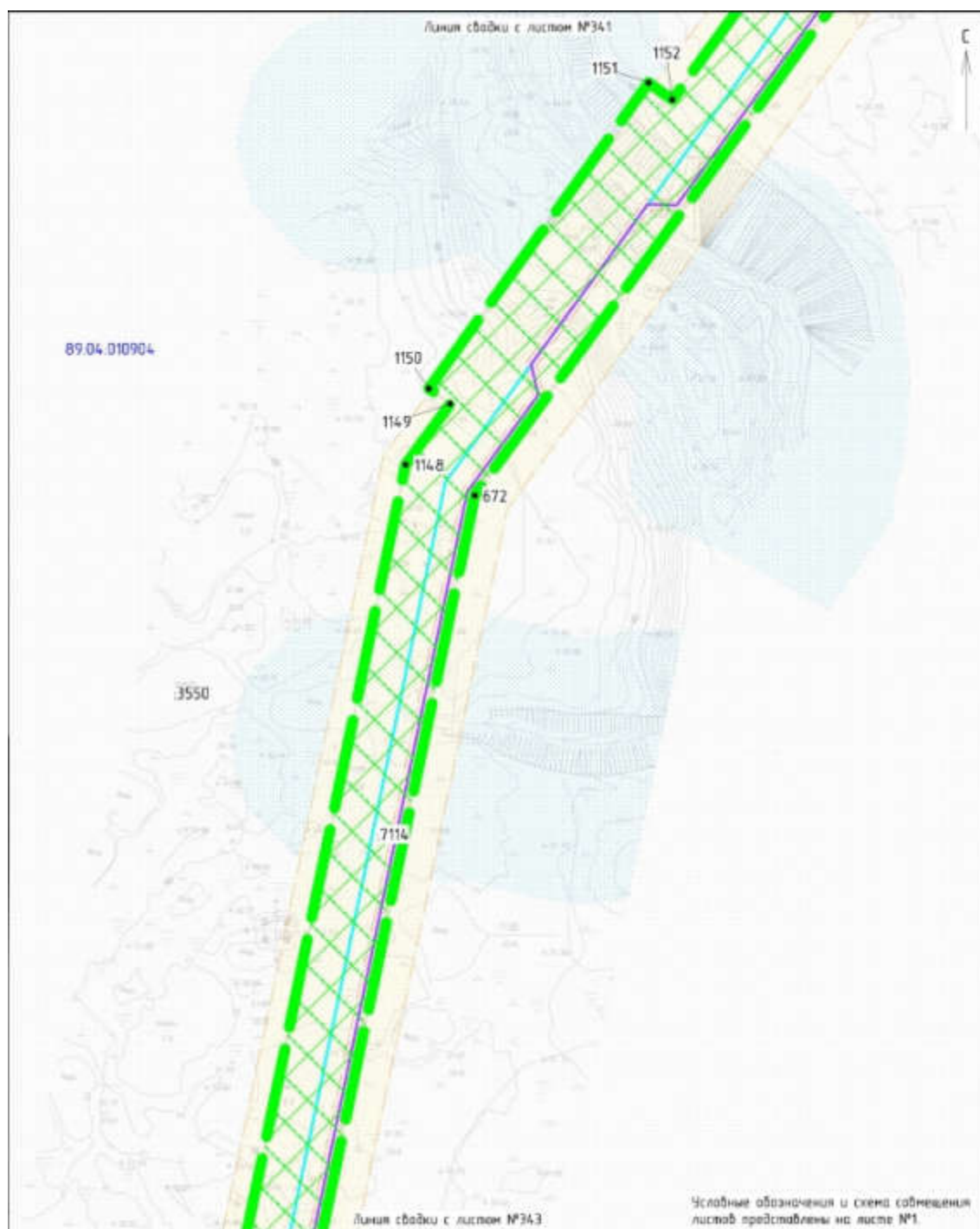
ПРОЕКТ ПЛАНИРОВКИ ТЕРРИТОРИИ для размещения объекта регионального значения «Обустройство газового месторождения Семаковское. Первая очередь»



Приложение № 342

к документации по планировке территории, на которой
предусматривается размещение объекта регионального
значения «Обустройство газового месторождения
Семаковское. Первая очередь»

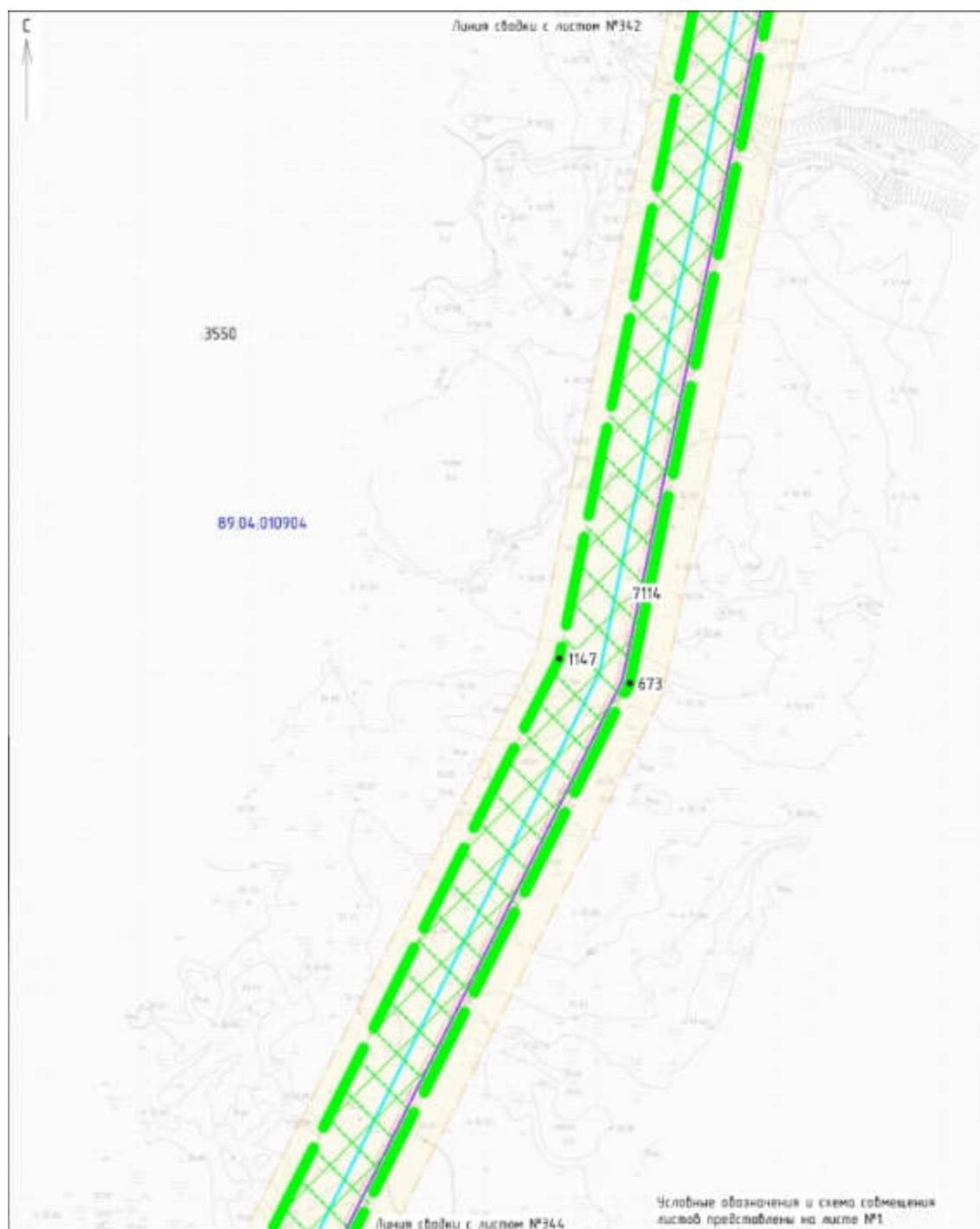
ПРОЕКТ ПЛАНИРОВКИ ТЕРРИТОРИИ для размещения объекта регионального значения «Обустройство газового месторождения Семаковское. Первая очередь»



Приложение № 343

к документации по планировке территории, на которой
предусматривается размещение объекта регионального
значения «Обустройство газового месторождения
Семаковское. Первая очередь»

ПРОЕКТ ПЛАНИРОВКИ ТЕРРИТОРИИ для размещения объекта регионального значения «Обустройство газового месторождения Семаковское. Первая очередь»



Приложение № 344

к документации по планировке территории, на которой
предусматривается размещение объекта регионального
значения «Обустройство газового месторождения
Семаковское. Первая очередь»

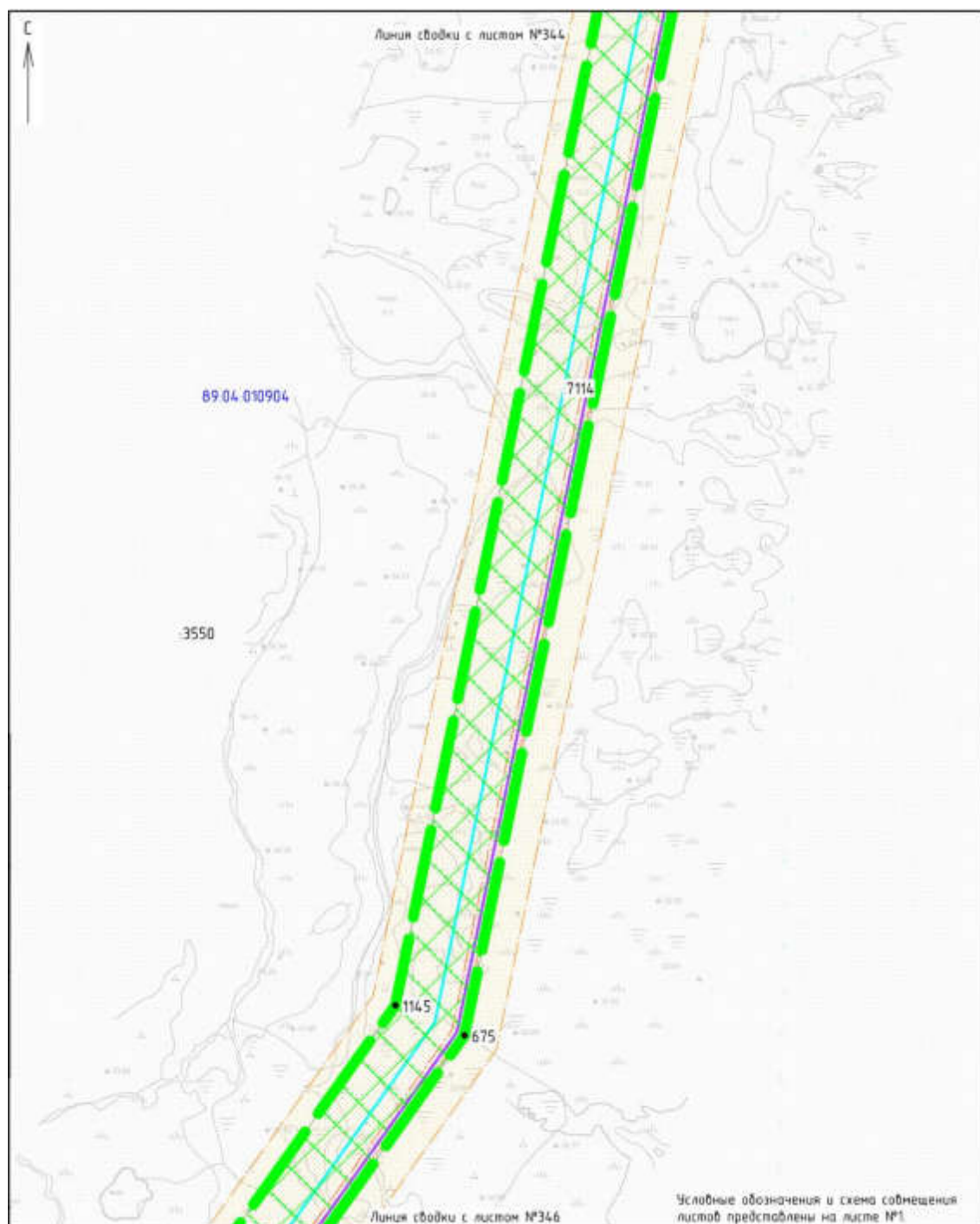
ПРОЕКТ ПЛАНИРОВКИ ТЕРРИТОРИИ для размещения объекта регионального значения «Обустройство газового месторождения Семаковское. Первая очередь»



Приложение № 345

к документации по планировке территории, на которой
предусматривается размещение объекта регионального
значения «Обустройство газового месторождения
Семаковское. Первая очередь»

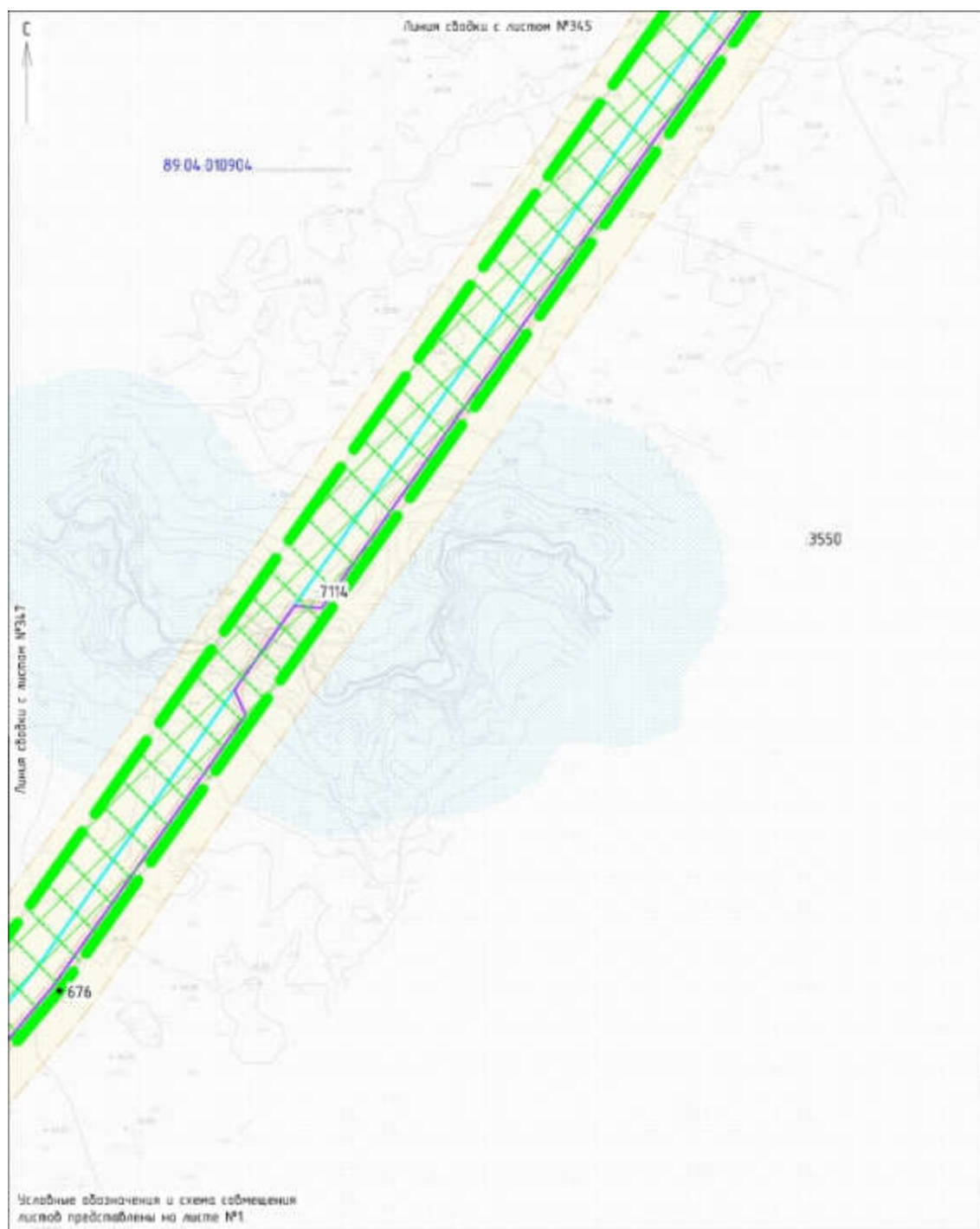
ПРОЕКТ ПЛАНИРОВКИ ТЕРРИТОРИИ для размещения объекта регионального значения «Обустройство газового месторождения Семаковское. Первая очередь»



Приложение № 346

к документации по планировке территории, на которой
предусматривается размещение объекта регионального
значения «Обустройство газового месторождения
Семаковское. Первая очередь»

ПРОЕКТ ПЛАНИРОВКИ ТЕРРИТОРИИ для размещения объекта регионального значения «Обустройство газового месторождения Семаковское. Первая очередь»



Приложение № 347

к документации по планировке территории, на которой
предусматривается размещение объекта регионального
значения «Обустройство газового месторождения
Семаковское. Первая очередь»

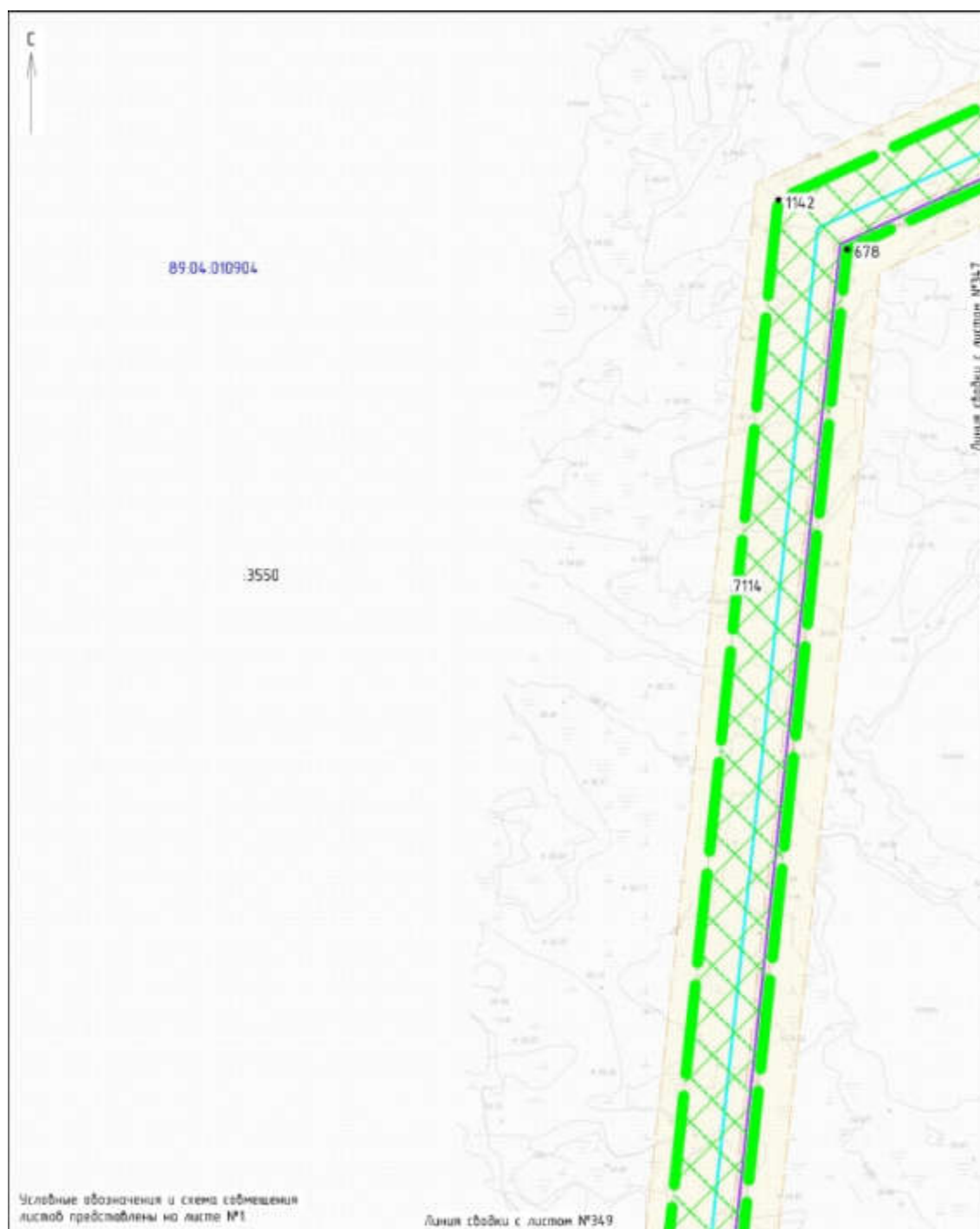
ПРОЕКТ ПЛАНИРОВКИ ТЕРРИТОРИИ для размещения объекта регионального значения «Обустройство газового месторождения Семаковское. Первая очередь»



Приложение № 348

к документации по планировке территории, на которой
предусматривается размещение объекта регионального
значения «Обустройство газового месторождения
Семаковское. Первая очередь»

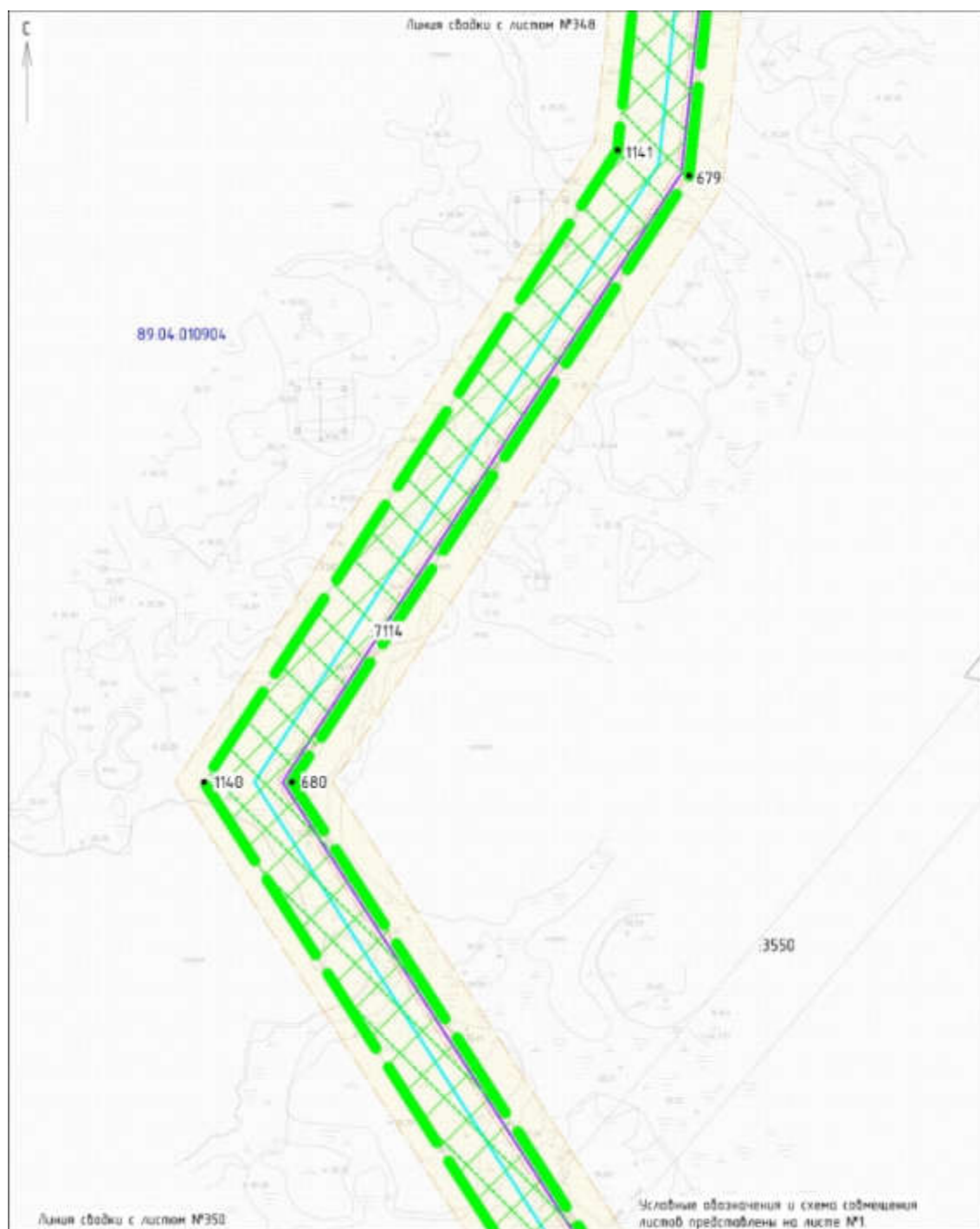
ПРОЕКТ ПЛАНИРОВКИ ТЕРРИТОРИИ для размещения объекта регионального значения «Обустройство газового месторождения Семаковское. Первая очередь»



Приложение № 349

к документации по планировке территории, на которой предусматривается размещение объекта регионального значения «Обустройство газового месторождения Семаковское. Первая очередь»

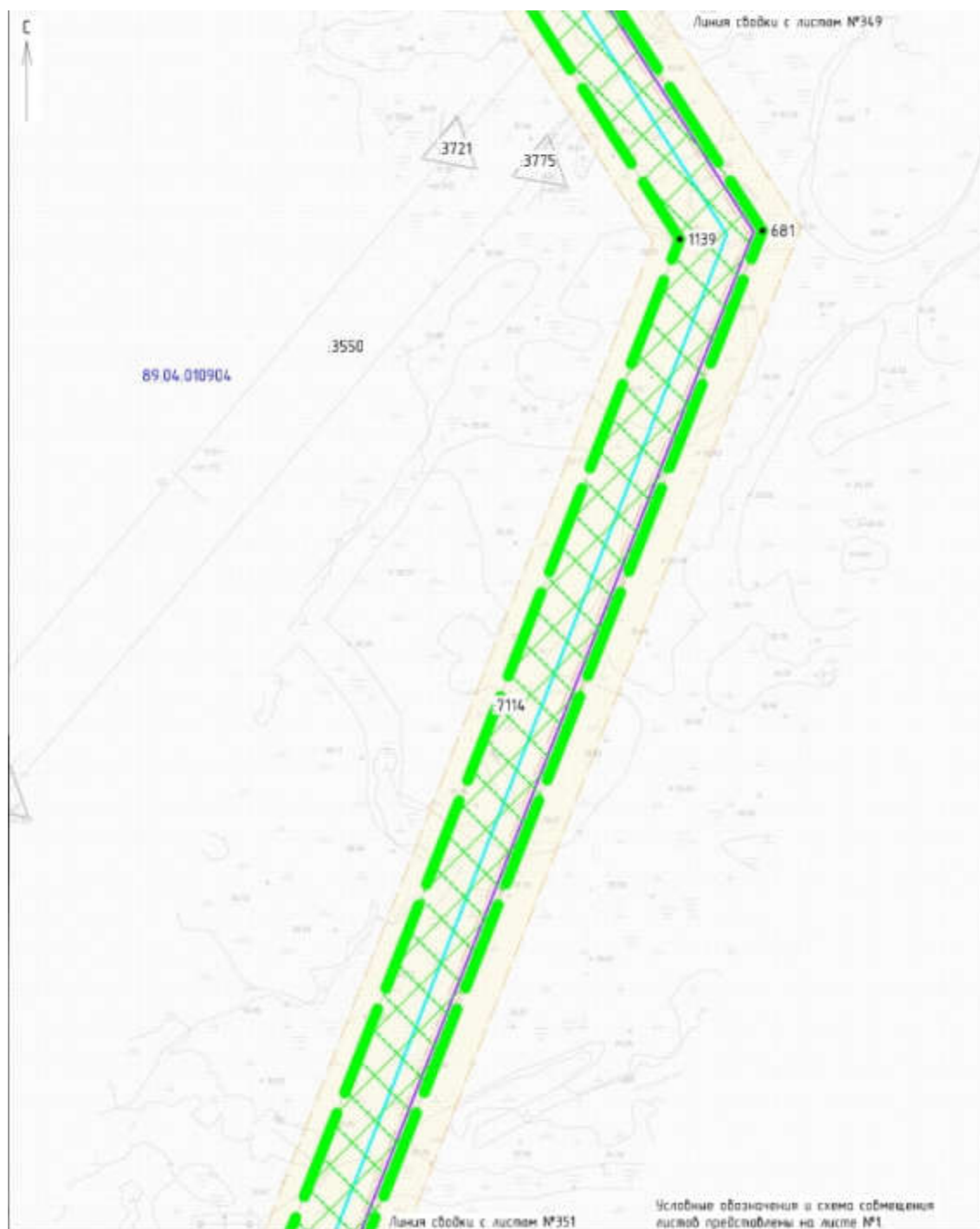
ПРОЕКТ ПЛАНИРОВКИ ТЕРРИТОРИИ для размещения объекта регионального значения «Обустройство газового месторождения Семаковское. Первая очередь»



Приложение № 350

к документации по планировке территории, на которой
предусматривается размещение объекта регионального
значения «Обустройство газового месторождения
Семаковское. Первая очередь»

ПРОЕКТ ПЛАНИРОВКИ ТЕРРИТОРИИ для размещения объекта регионального значения «Обустройство газового месторождения Семаковское. Первая очередь»



Приложение № 351

к документации по планировке территории, на которой
предусматривается размещение объекта регионального
значения «Обустройство газового месторождения
Семаковское. Первая очередь»

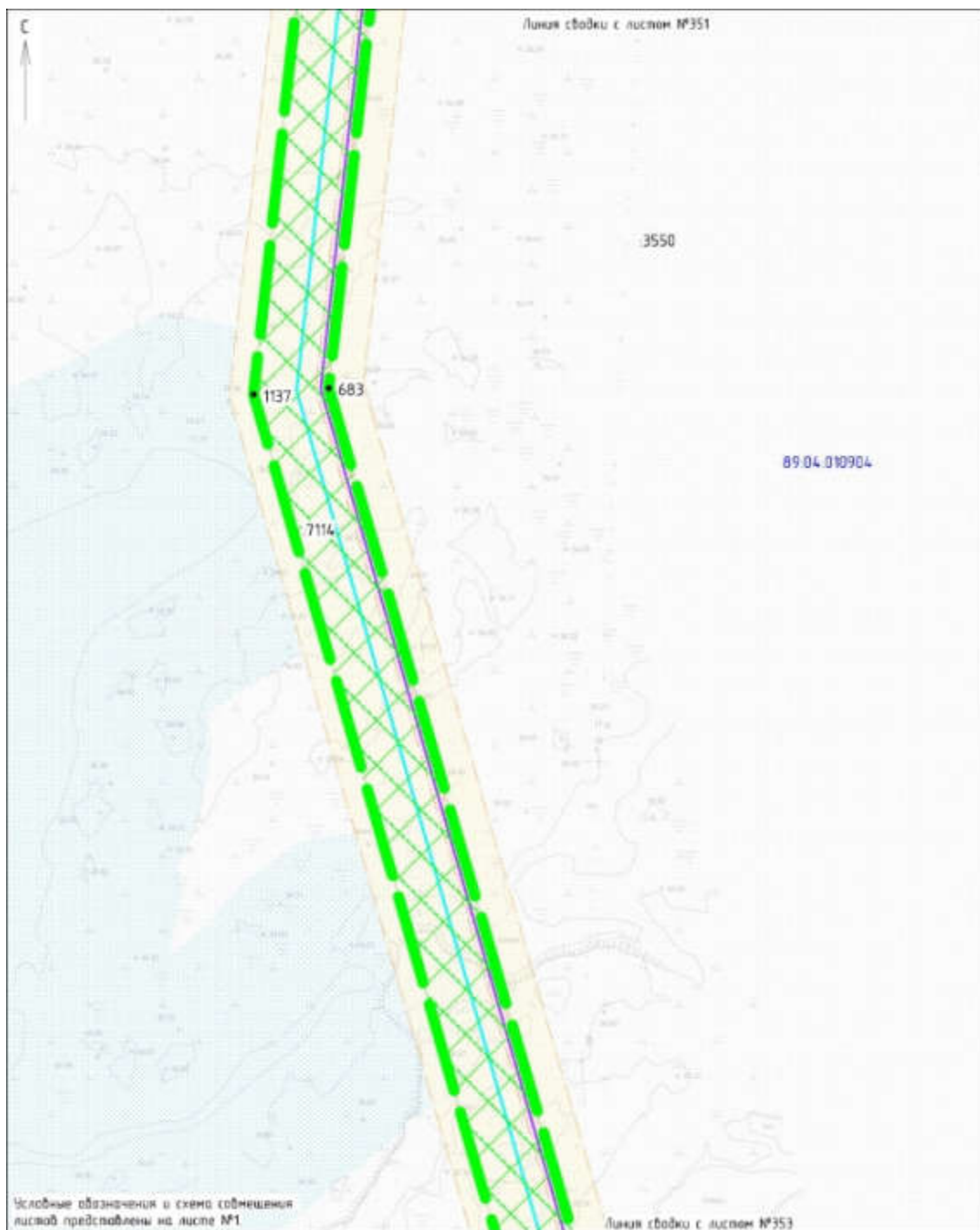
ПРОЕКТ ПЛАНИРОВКИ ТЕРРИТОРИИ для размещения объекта регионального значения «Обустройство газового месторождения Семаковское. Первая очередь»



Приложение № 352

к документации по планировке территории, на которой
предусматривается размещение объекта регионального
значения «Обустройство газового месторождения
Семаковское. Первая очередь»

ПРОЕКТ ПЛАНИРОВКИ ТЕРРИТОРИИ для размещения объекта регионального значения «Обустройство газового месторождения Семаковское. Первая очередь»

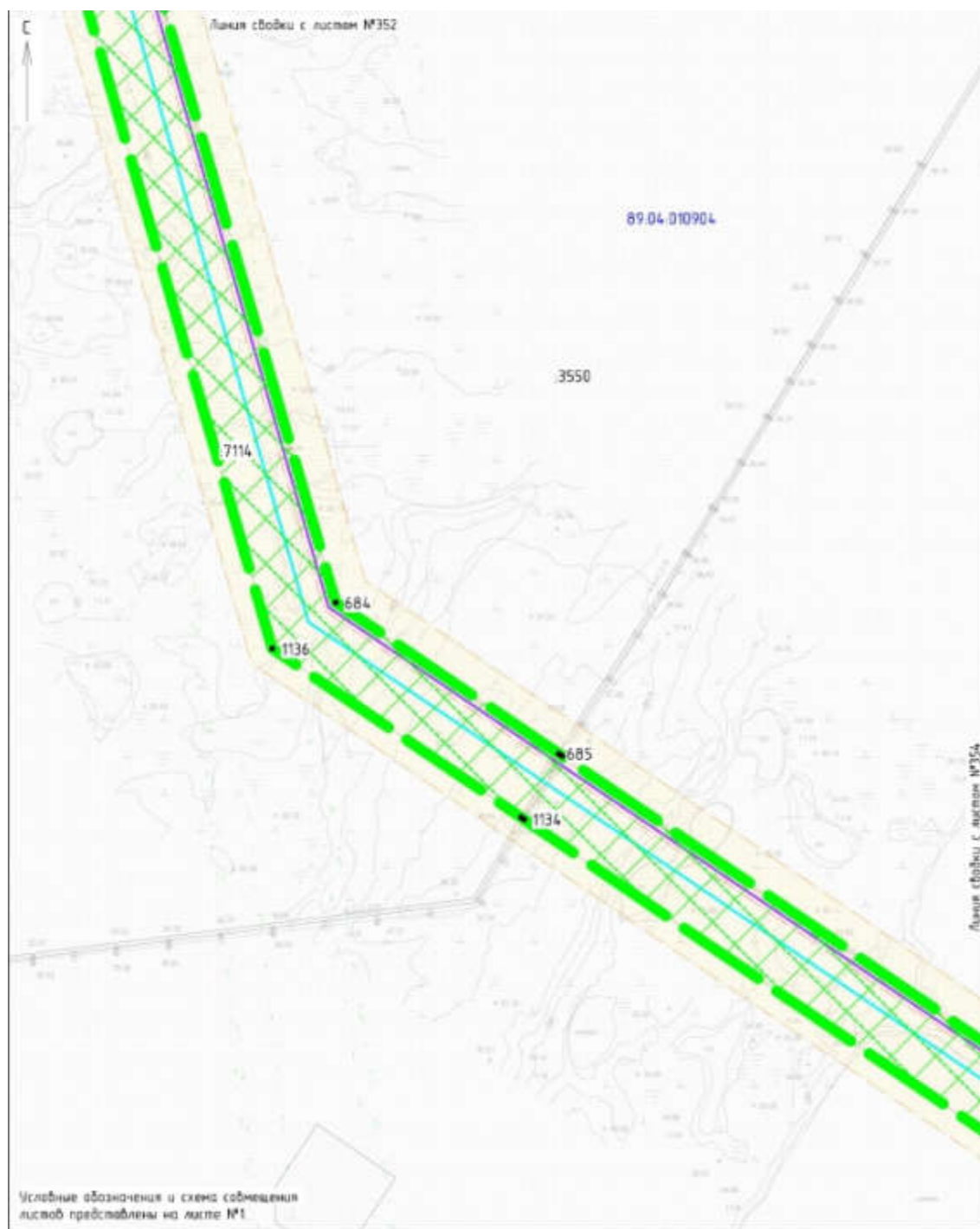


Приложение № 353

к документации по планировке территории, на которой
предусматривается размещение объекта регионального
значения «Обустройство газового месторождения
Семаковское. Первая очередь»

ПРОЕКТ ПЛАНИРОВКИ ТЕРРИТОРИИ

для размещения объекта регионального значения «Обустройство газового месторождения
Семаковское. Первая очередь»



Приложение № 354

к документации по планировке территории, на которой
предусматривается размещение объекта регионального
значения «Обустройство газового месторождения
Семаковское. Первая очередь»

ПРОЕКТ ПЛАНИРОВКИ ТЕРРИТОРИИ для размещения объекта регионального значения «Обустройство газового месторождения Семаковское. Первая очередь»



Приложение № 355

к документации по планировке территории, на которой предусматривается размещение объекта регионального значения «Обустройство газового месторождения Семаковское. Первая очередь»

ПРОЕКТ ПЛАНИРОВКИ ТЕРРИТОРИИ для размещения объекта регионального значения «Обустройство газового месторождения Семаковское. Первая очередь»

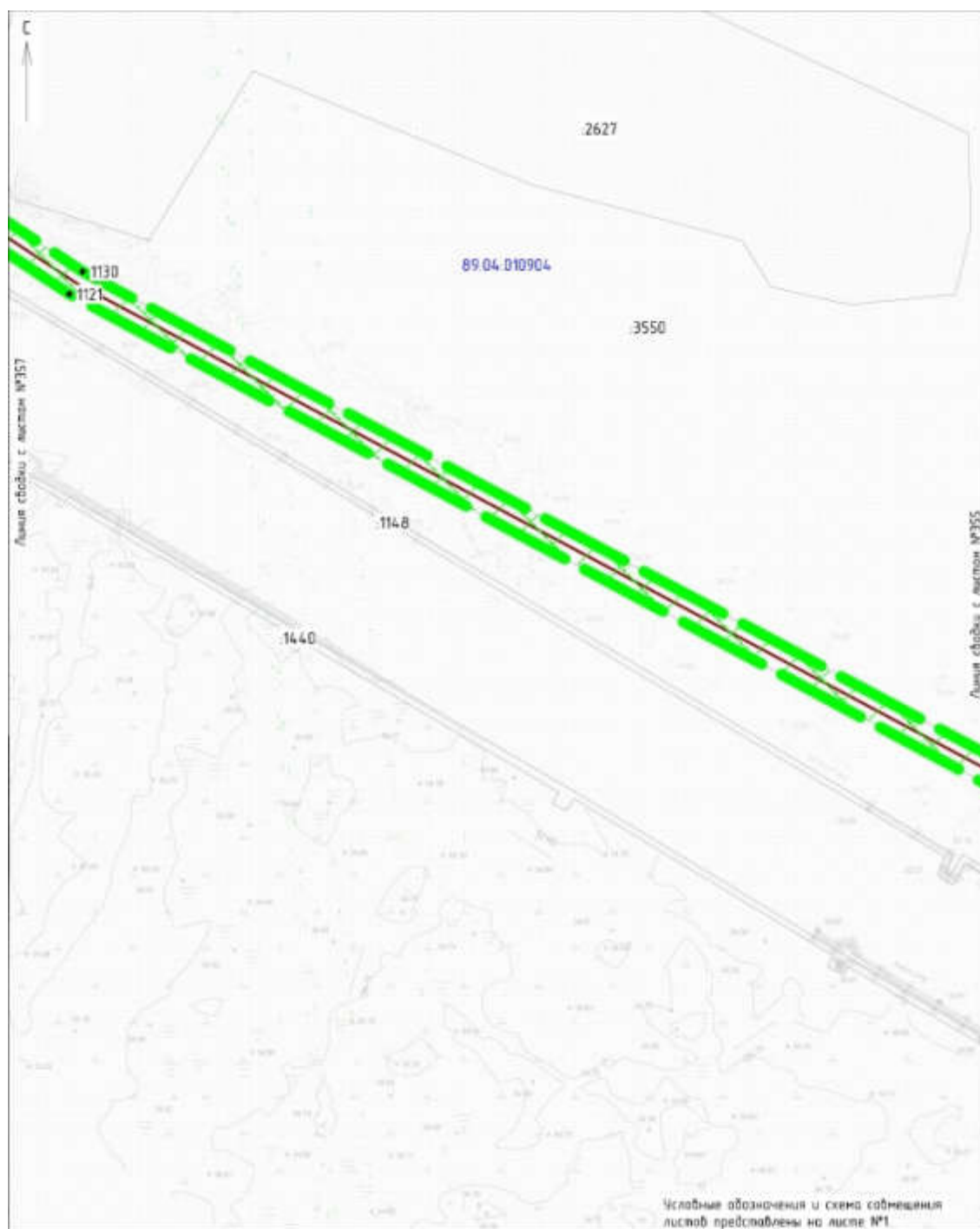


Приложение № 356

к документации по планировке территории, на которой
предусматривается размещение объекта регионального
значения «Обустройство газового месторождения
Семаковское. Первая очередь»

ПРОЕКТ ПЛАНИРОВКИ ТЕРРИТОРИИ

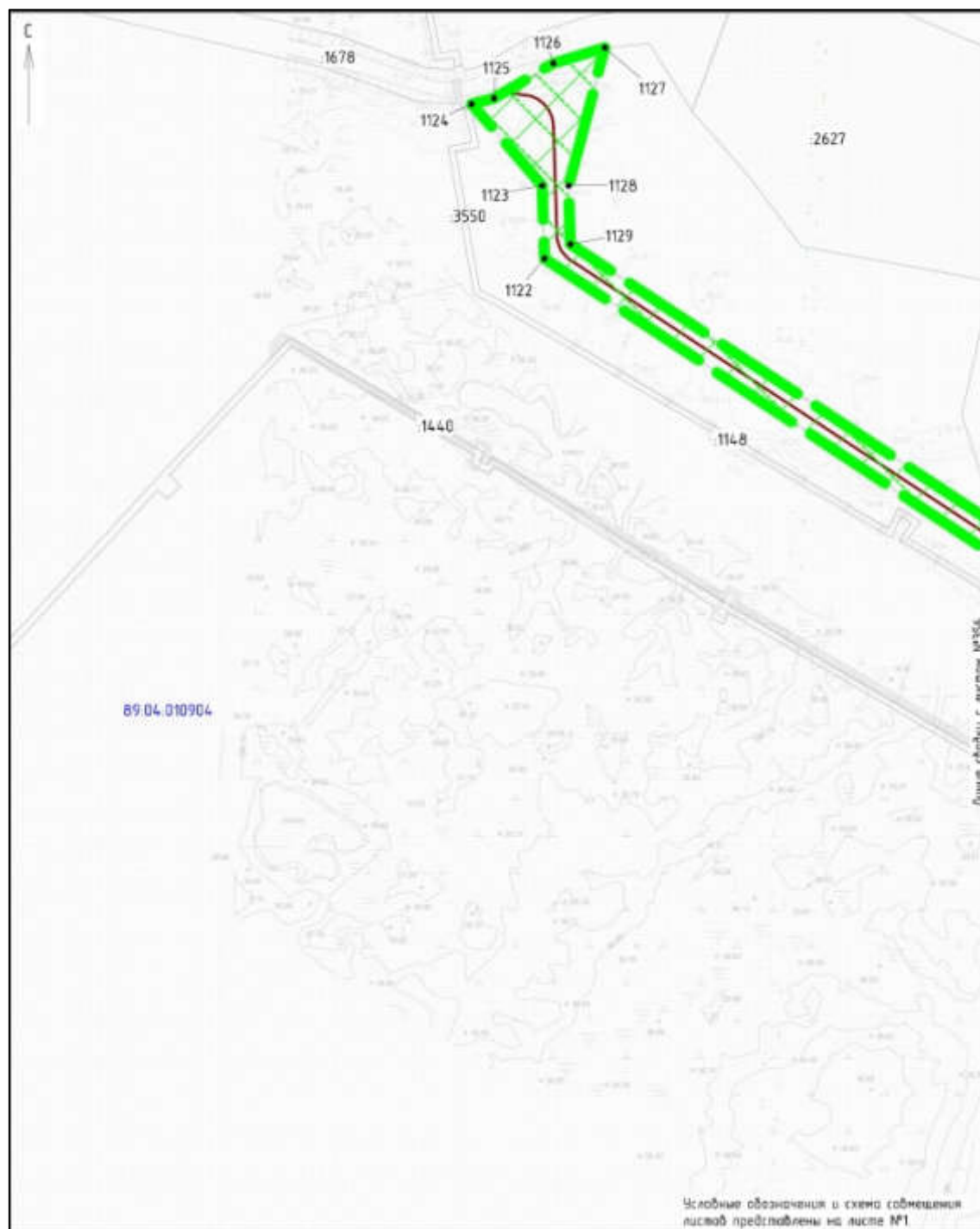
для размещения объекта регионального значения «Обустройство газового месторождения
Семаковское. Первая очередь»



Приложение № 357

к документации по планировке территории, на которой
предусматривается размещение объекта регионального
значения «Обустройство газового месторождения
Семаковское. Первая очередь»

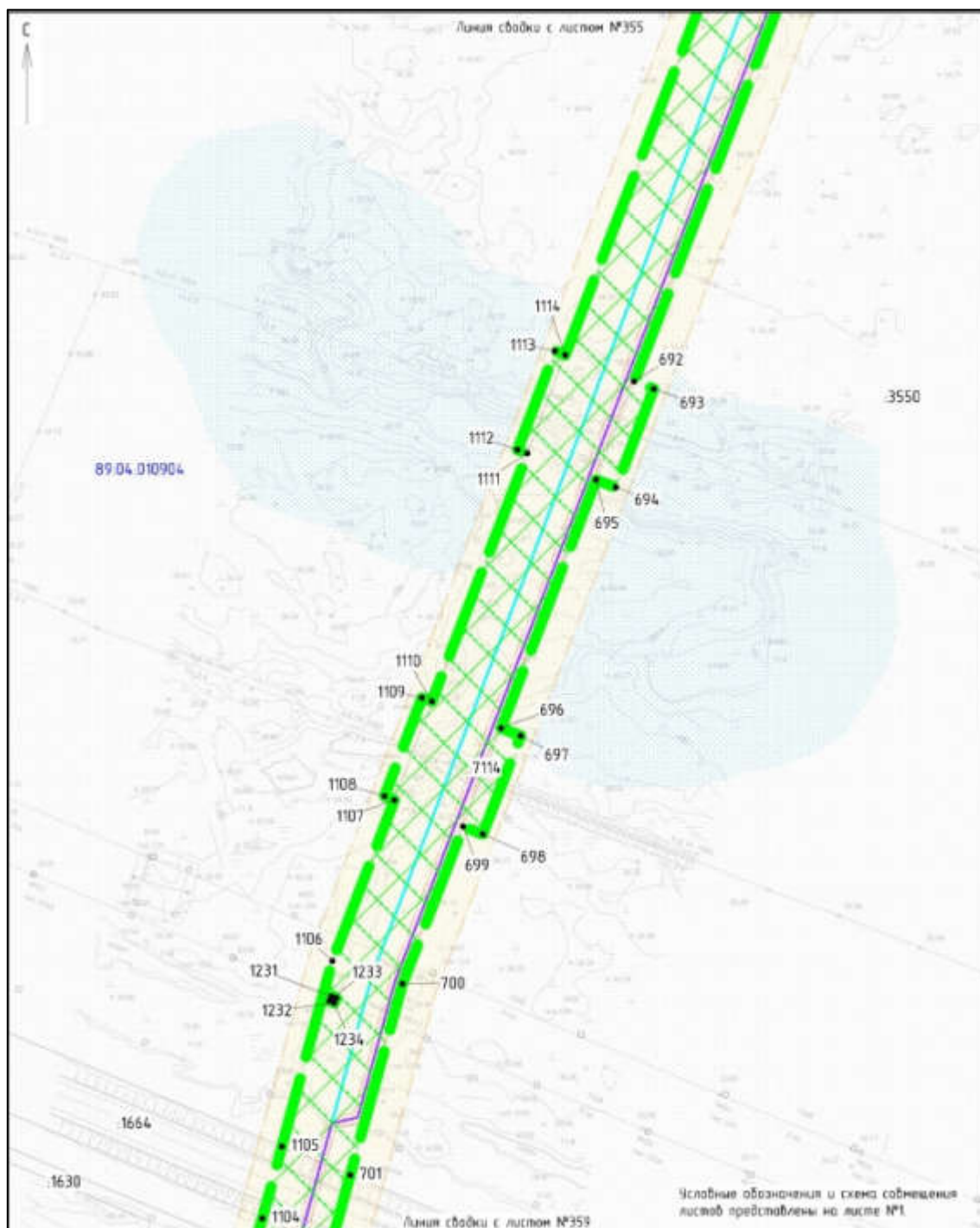
ПРОЕКТ ПЛАНИРОВКИ ТЕРРИТОРИИ для размещения объекта регионального значения «Обустройство газового месторождения Семаковское. Первая очередь»



Приложение № 358

к документации по планировке территории, на которой
предусматривается размещение объекта регионального
значения «Обустройство газового месторождения
Семаковское. Первая очередь»

ПРОЕКТ ПЛАНИРОВКИ ТЕРРИТОРИИ для размещения объекта регионального значения «Обустройство газового месторождения Семаковское. Первая очередь»

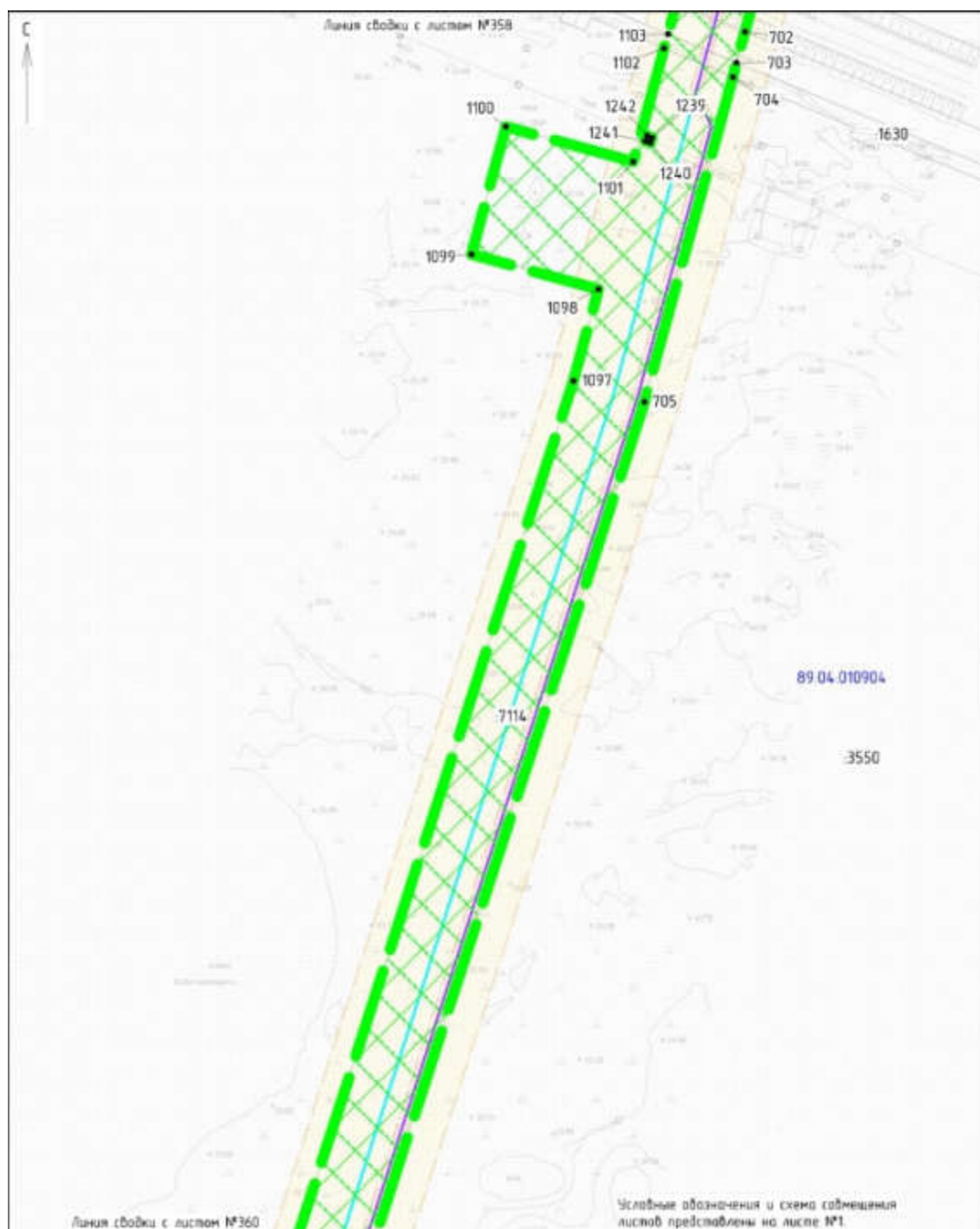


Приложение № 359

к документации по планировке территории, на которой
предусматривается размещение объекта регионального
значения «Обустройство газового месторождения
Семаковское. Первая очередь»

ПРОЕКТ ПЛАНИРОВКИ ТЕРРИТОРИИ

для размещения объекта регионального значения «Обустройство газового месторождения
Семаковское. Первая очередь»



Приложение № 360

к документации по планировке территории, на которой
предусматривается размещение объекта регионального
значения «Обустройство газового месторождения
Семаковское. Первая очередь»

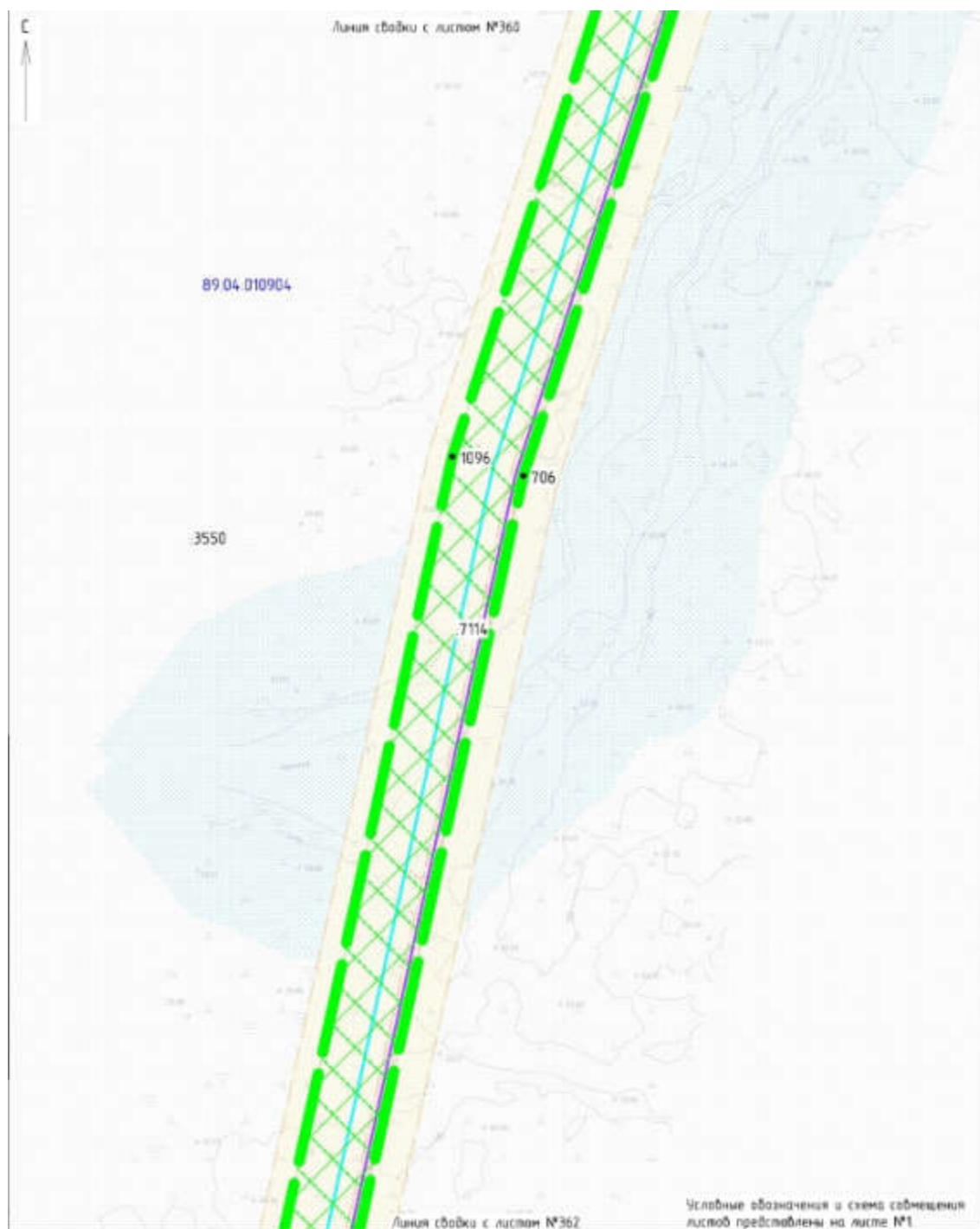
ПРОЕКТ ПЛАНИРОВКИ ТЕРРИТОРИИ для размещения объекта регионального значения «Обустройство газового месторождения Семаковское. Первая очередь»



Приложение № 361

к документации по планировке территории, на которой
предусматривается размещение объекта регионального
значения «Обустройство газового месторождения
Семаковское. Первая очередь»

ПРОЕКТ ПЛАНИРОВКИ ТЕРРИТОРИИ для размещения объекта регионального значения «Обустройство газового месторождения Семаковское. Первая очередь»



Приложение № 362

к документации по планировке территории, на которой
предусматривается размещение объекта регионального
значения «Обустройство газового месторождения
Семаковское. Первая очередь»

ПРОЕКТ ПЛАНИРОВКИ ТЕРРИТОРИИ для размещения объекта регионального значения «Обустройство газового месторождения Семаковское. Первая очередь»



Приложение № 363

к документации по планировке территории, на которой
предусматривается размещение объекта регионального
значения «Обустройство газового месторождения
Семаковское. Первая очередь»

ПРОЕКТ ПЛАНИРОВКИ ТЕРРИТОРИИ для размещения объекта регионального значения «Обустройство газового месторождения Семаковское. Первая очередь»



Приложение № 364

к документации по планировке территории, на которой
предусматривается размещение объекта регионального
значения «Обустройство газового месторождения
Семаковское. Первая очередь»

ПРОЕКТ ПЛАНИРОВКИ ТЕРРИТОРИИ для размещения объекта регионального значения «Обустройство газового месторождения Семаковское. Первая очередь»



Приложение № 365

к документации по планировке территории, на которой
предусматривается размещение объекта регионального
значения «Обустройство газового месторождения
Семаковское. Первая очередь»

ПРОЕКТ ПЛАНИРОВКИ ТЕРРИТОРИИ для размещения объекта регионального значения «Обустройство газового месторождения Семаковское. Первая очередь»



Приложение № 366

к документации по планировке территории, на которой
предусматривается размещение объекта регионального
значения «Обустройство газового месторождения
Семаковское. Первая очередь»

ПРОЕКТ ПЛАНИРОВКИ ТЕРРИТОРИИ

для размещения объекта регионального значения «Обустройство газового месторождения
Семаковское. Первая очередь»



Приложение № 367

к документации по планировке территории, на которой
предусматривается размещение объекта регионального
значения «Обустройство газового месторождения
Семаковское. Первая очередь»

ПРОЕКТ ПЛАНИРОВКИ ТЕРРИТОРИИ для размещения объекта регионального значения «Обустройство газового месторождения Семаковское. Первая очередь»



Приложение № 368

к документации по планировке территории, на которой
предусматривается размещение объекта регионального
значения «Обустройство газового месторождения
Семаковское. Первая очередь»

ПРОЕКТ ПЛАНИРОВКИ ТЕРРИТОРИИ

для размещения объекта регионального значения «Обустройство газового месторождения
Семаковское. Первая очередь»



Приложение № 369

к документации по планировке территории, на которой
предусматривается размещение объекта регионального
значения «Обустройство газового месторождения
Семаковское. Первая очередь»

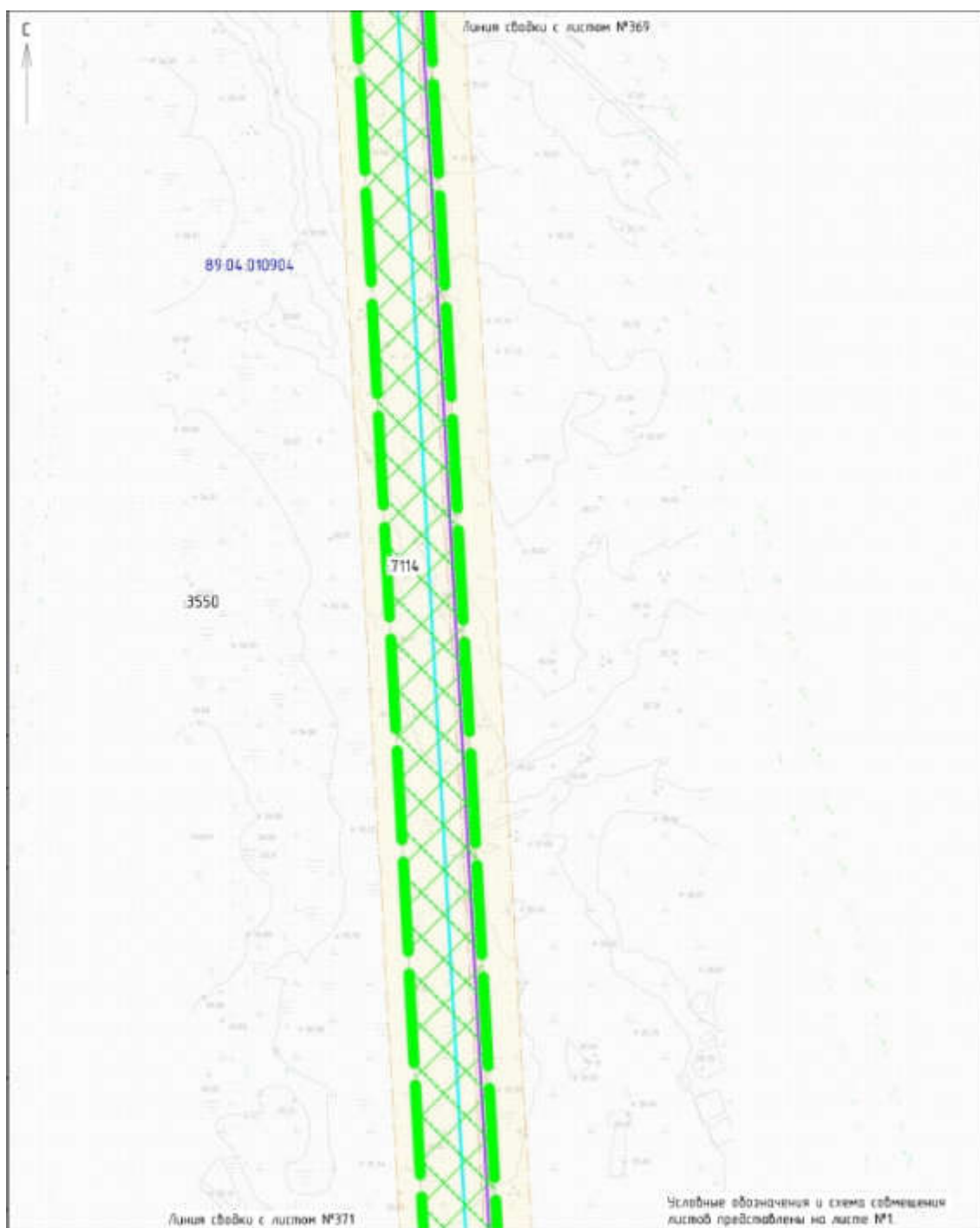
ПРОЕКТ ПЛАНИРОВКИ ТЕРРИТОРИИ для размещения объекта регионального значения «Обустройство газового месторождения Семаковское. Первая очередь»



Приложение № 370

к документации по планировке территории, на которой
предусматривается размещение объекта регионального
значения «Обустройство газового месторождения
Семаковское. Первая очередь»

ПРОЕКТ ПЛАНИРОВКИ ТЕРРИТОРИИ для размещения объекта регионального значения «Обустройство газового месторождения Семаковское. Первая очередь»



Приложение № 371

к документации по планировке территории, на которой
предусматривается размещение объекта регионального
значения «Обустройство газового месторождения
Семаковское. Первая очередь»

ПРОЕКТ ПЛАНИРОВКИ ТЕРРИТОРИИ для размещения объекта регионального значения «Обустройство газового месторождения Семаковское. Первая очередь»



Приложение № 372

к документации по планировке территории, на которой
предусматривается размещение объекта регионального
значения «Обустройство газового месторождения
Семаковское. Первая очередь»

ПРОЕКТ ПЛАНИРОВКИ ТЕРРИТОРИИ для размещения объекта регионального значения «Обустройство газового месторождения Семаковское. Первая очередь»



Приложение № 373

к документации по планировке территории, на которой
предусматривается размещение объекта регионального
значения «Обустройство газового месторождения
Семаковское. Первая очередь»

ПРОЕКТ ПЛАНИРОВКИ ТЕРРИТОРИИ для размещения объекта регионального значения «Обустройство газового месторождения Семаковское. Первая очередь»



Приложение № 374

к документации по планировке территории, на которой
предусматривается размещение объекта регионального
значения «Обустройство газового месторождения
Семаковское. Первая очередь»

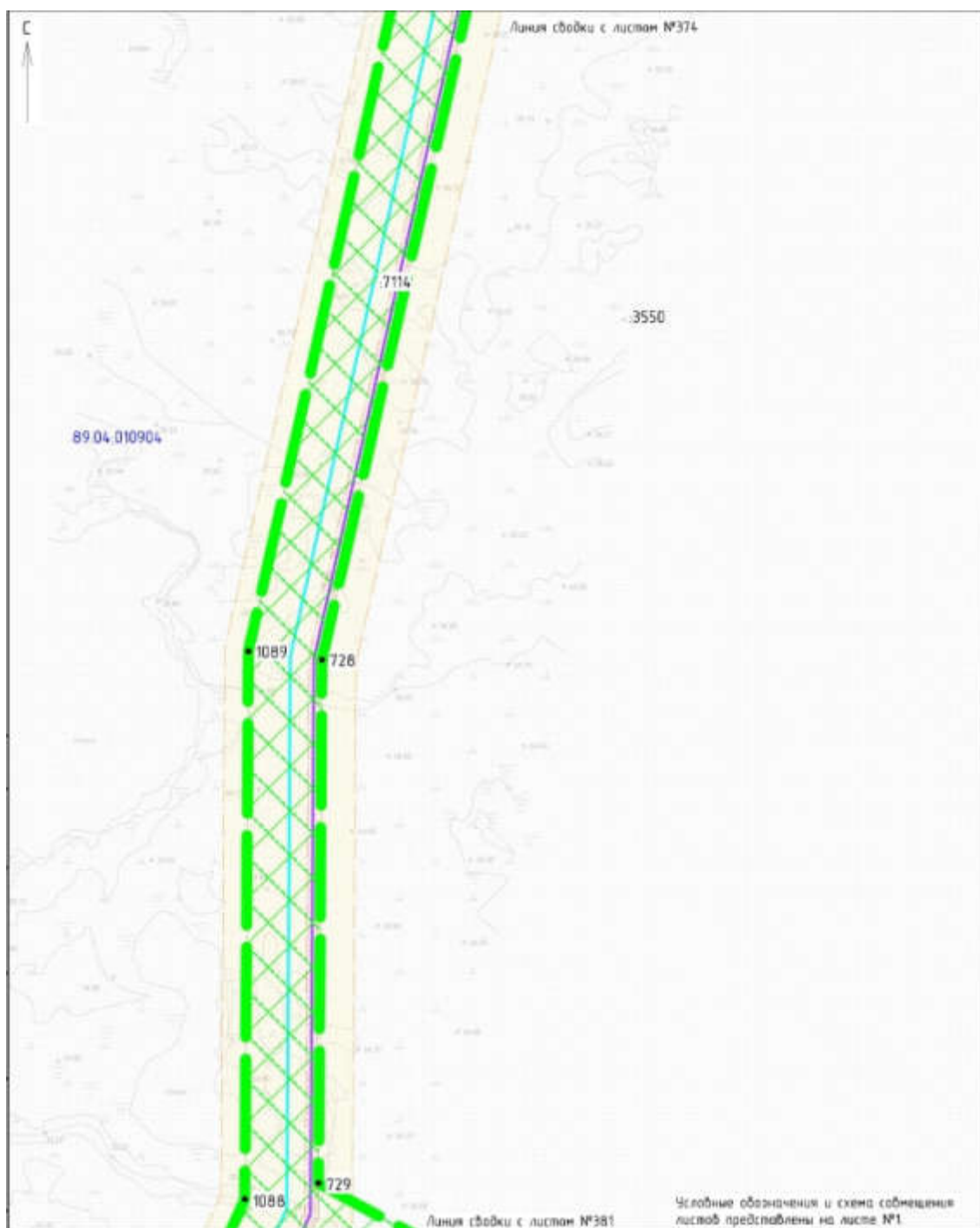
ПРОЕКТ ПЛАНИРОВКИ ТЕРРИТОРИИ для размещения объекта регионального значения «Обустройство газового месторождения Семаковское. Первая очередь»



Приложение № 375

к документации по планировке территории, на которой
предусматривается размещение объекта регионального
значения «Обустройство газового месторождения
Семаковское. Первая очередь»

ПРОЕКТ ПЛАНИРОВКИ ТЕРРИТОРИИ для размещения объекта регионального значения «Обустройство газового месторождения Семаковское. Первая очередь»



к документации по планировке территории, на которой
предусматривается размещение объекта регионального
значения «Обустройство газового месторождения
Семаковское. Первая очередь»

ПРОЕКТ ПЛАНИРОВКИ ТЕРРИТОРИИ
для размещения объекта регионального значения «Обустройство газового месторождения
Семаковское. Первая очередь»



Приложение № 377

к документации по планировке территории, на которой
предусматривается размещение объекта регионального
значения «Обустройство газового месторождения
Семаковское. Первая очередь»

ПРОЕКТ ПЛАНИРОВКИ ТЕРРИТОРИИ для размещения объекта регионального значения «Обустройство газового месторождения Семаковское. Первая очередь»



Приложение № 378

к документации по планировке территории, на которой
предусматривается размещение объекта регионального
значения «Обустройство газового месторождения
Семаковское. Первая очередь»

ПРОЕКТ ПЛАНИРОВКИ ТЕРРИТОРИИ для размещения объекта регионального значения «Обустройство газового месторождения Семаковское. Первая очередь»



Приложение № 379

к документации по планировке территории, на которой
предусматривается размещение объекта регионального
значения «Обустройство газового месторождения
Семаковское. Первая очередь»

ПРОЕКТ ПЛАНИРОВКИ ТЕРРИТОРИИ

для размещения объекта регионального значения «Обустройство газового месторождения
Семаковское. Первая очередь»




Приложение № 380

к документации по планировке территории, на которой
предусматривается размещение объекта регионального
значения «Обустройство газового месторождения
Семаковское. Первая очередь»

ПРОЕКТ ПЛАНИРОВКИ ТЕРРИТОРИИ

для размещения объекта регионального значения «Обустройство газового месторождения
Семаковское. Первая очередь»

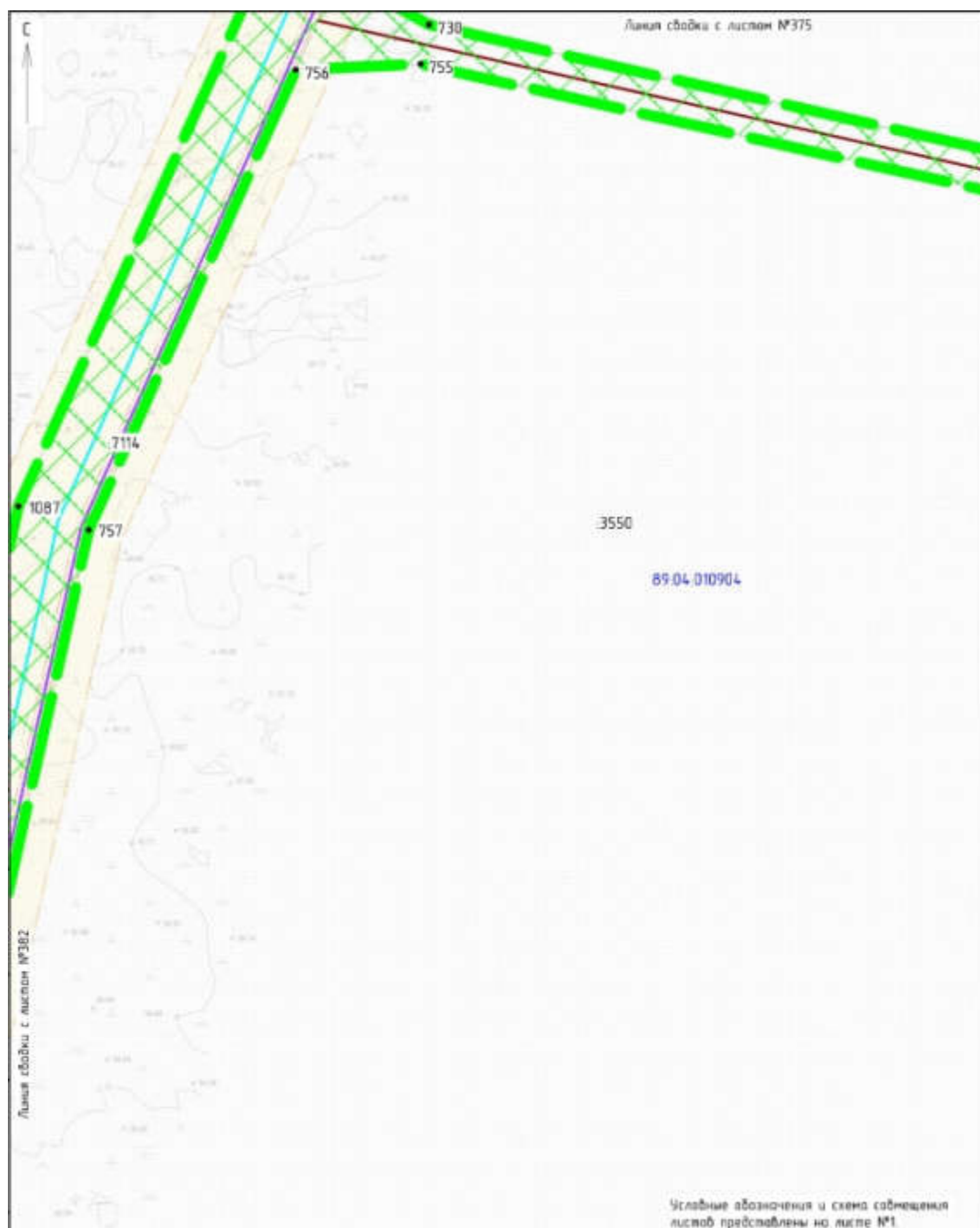


Приложение № 381

к документации по планировке территории, на которой
предусматривается размещение объекта регионального
значения «Обустройство газового месторождения
Семаковское. Первая очередь»

ПРОЕКТ ПЛАНИРОВКИ ТЕРРИТОРИИ

для размещения объекта регионального значения «Обустройство газового месторождения
Семаковское. Первая очередь»



Приложение № 382

к документации по планировке территории, на которой
предусматривается размещение объекта регионального
значения «Обустройство газового месторождения
Семаковское. Первая очередь»

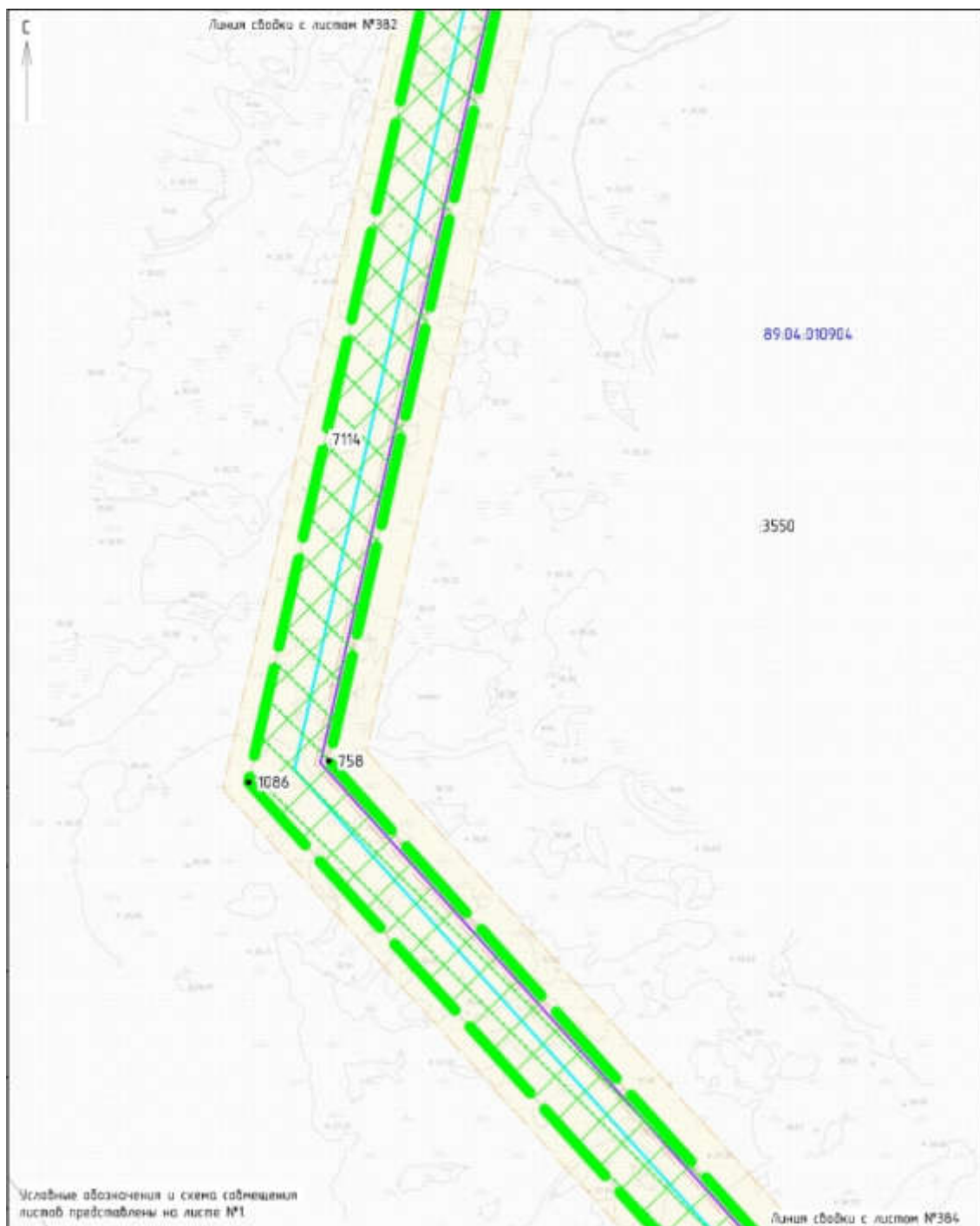
ПРОЕКТ ПЛАНИРОВКИ ТЕРРИТОРИИ для размещения объекта регионального значения «Обустройство газового месторождения Семаковское. Первая очередь»



Приложение № 383

к документации по планировке территории, на которой
предусматривается размещение объекта регионального
значения «Обустройство газового месторождения
Семаковское. Первая очередь»

ПРОЕКТ ПЛАНИРОВКИ ТЕРРИТОРИИ для размещения объекта регионального значения «Обустройство газового месторождения Семаковское. Первая очередь»

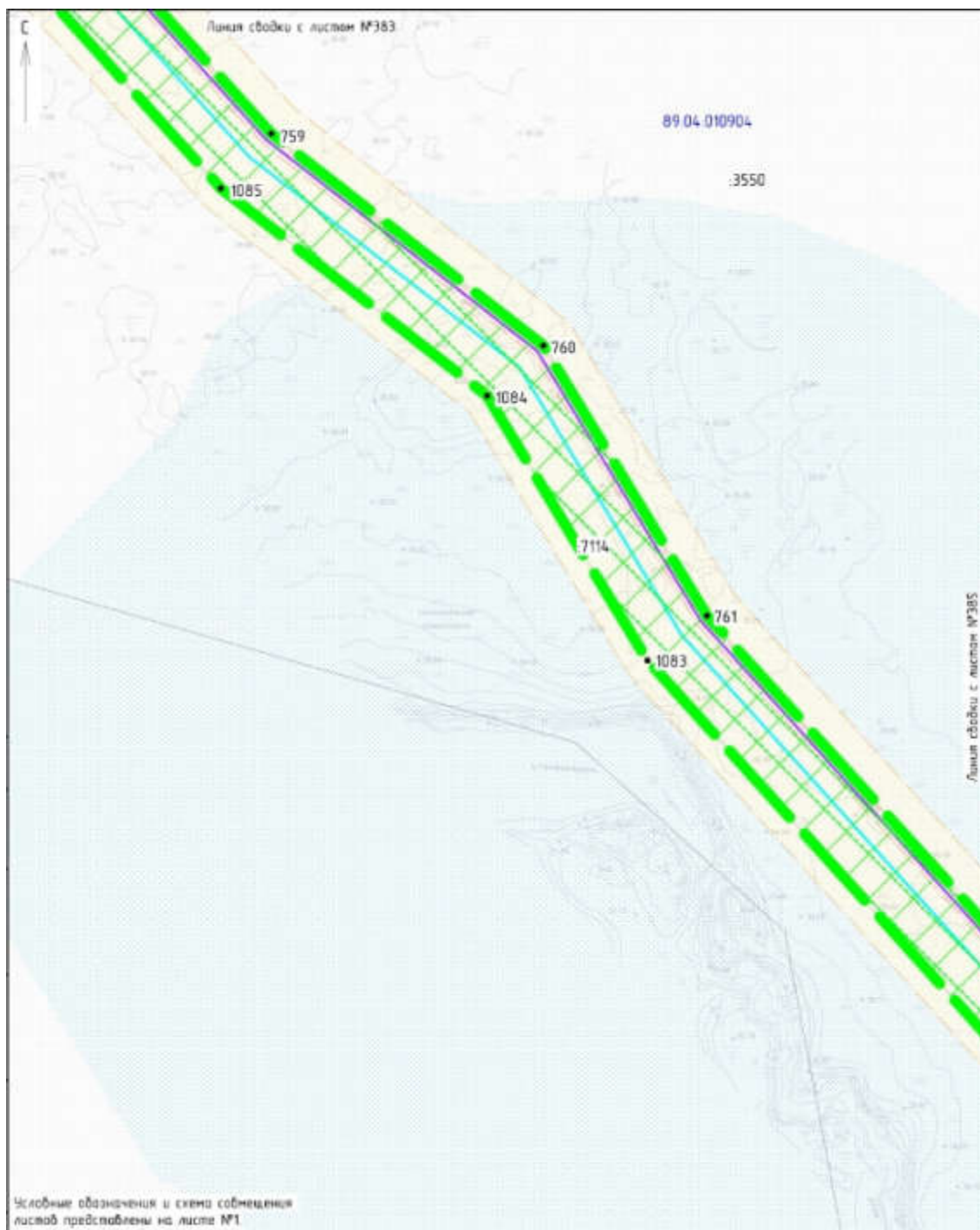


Приложение № 384

к документации по планировке территории, на которой
предусматривается размещение объекта регионального
значения «Обустройство газового месторождения
Семаковское. Первая очередь»

ПРОЕКТ ПЛАНИРОВКИ ТЕРРИТОРИИ

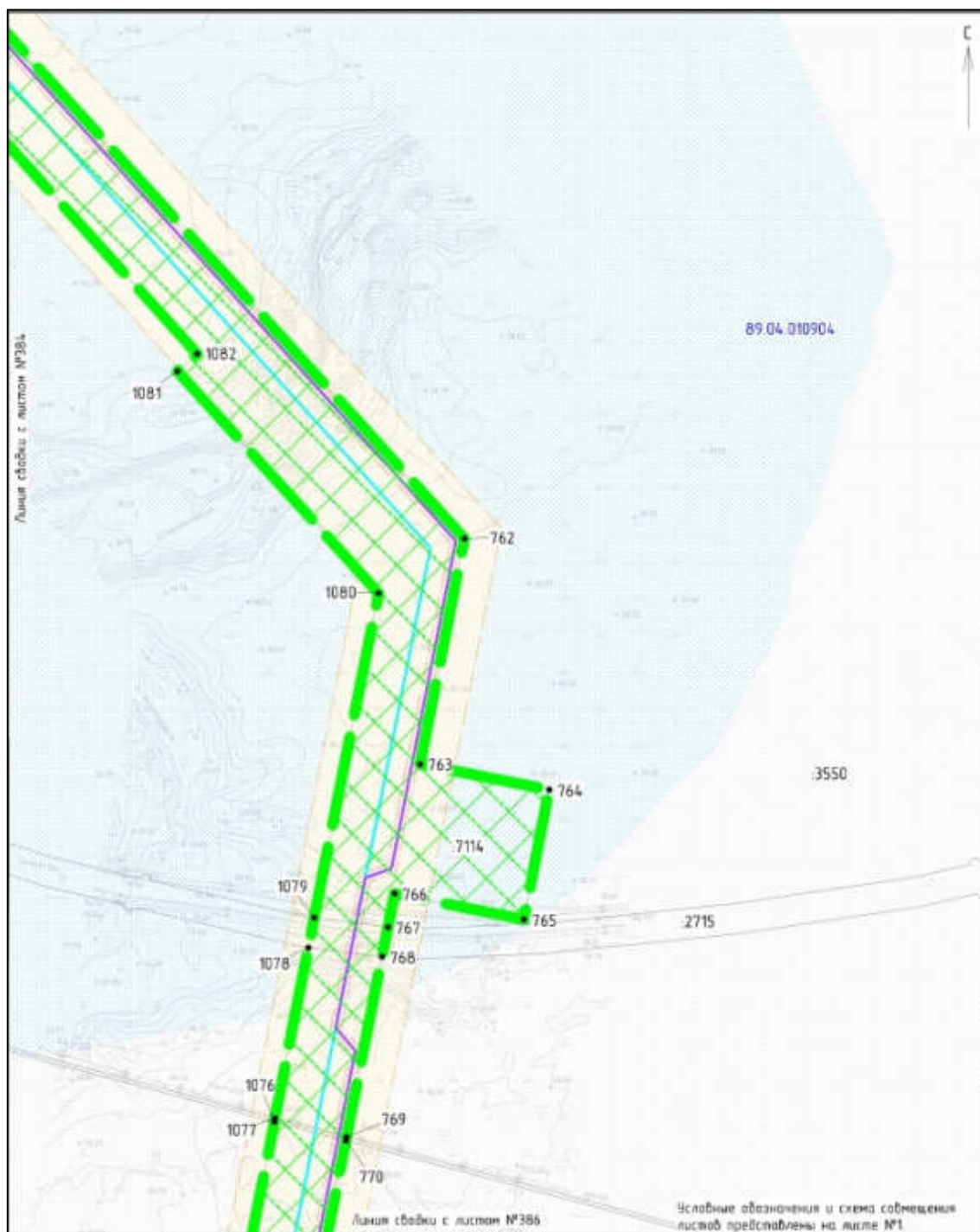
для размещения объекта регионального значения «Обустройство газового месторождения
Семаковское. Первая очередь»



Приложение № 385

к документации по планировке территории, на которой
предусматривается размещение объекта регионального
значения «Обустройство газового месторождения
Семаковское. Первая очередь»

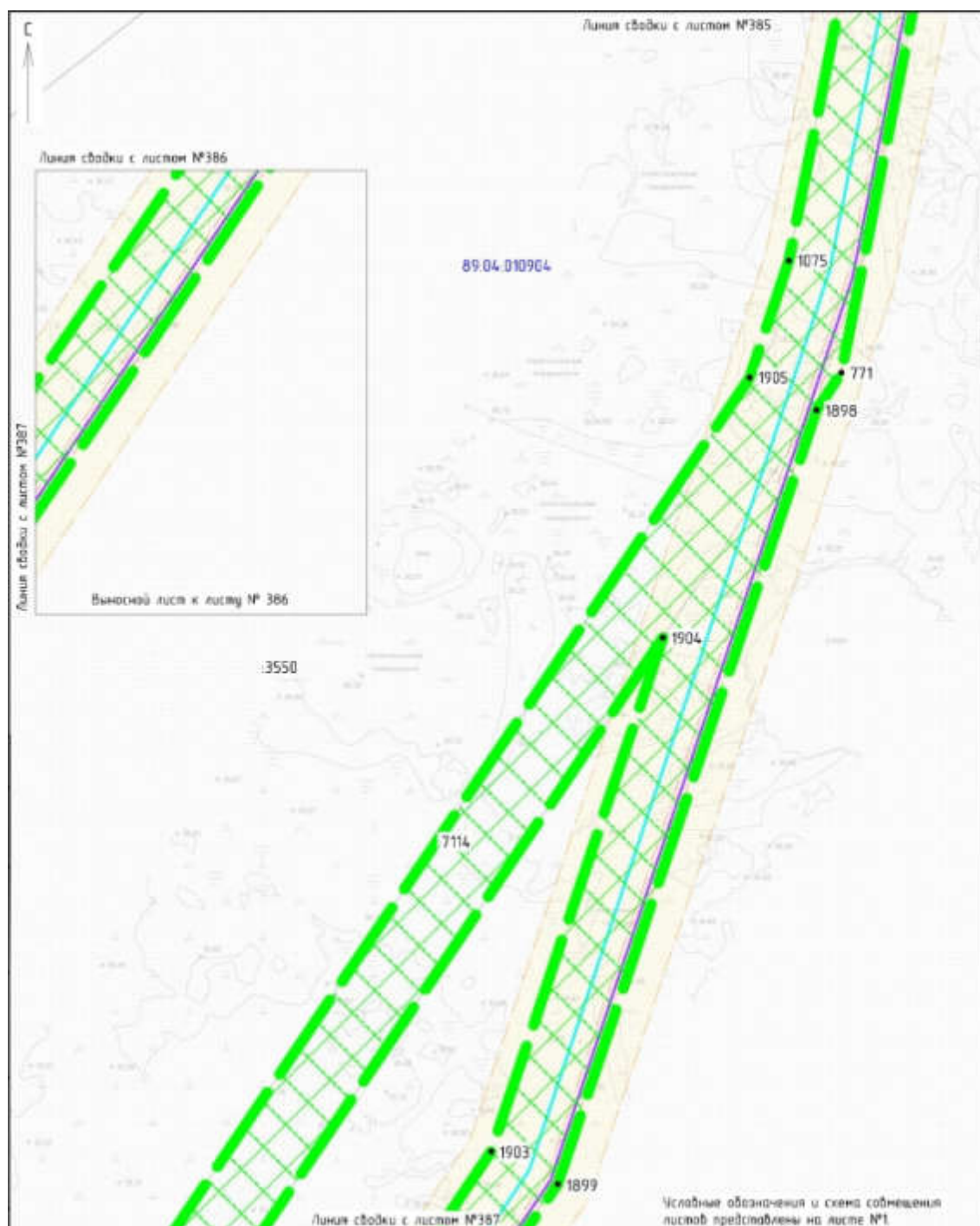
ПРОЕКТ ПЛАНИРОВКИ ТЕРРИТОРИИ для размещения объекта регионального значения «Обустройство газового месторождения Семаковское. Первая очередь»



Приложение № 386

к документации по планировке территории, на которой
предусматривается размещение объекта регионального
значения «Обустройство газового месторождения
Семаковское. Первая очередь»

ПРОЕКТ ПЛАНИРОВКИ ТЕРРИТОРИИ для размещения объекта регионального значения «Обустройство газового месторождения Семаковское. Первая очередь»



Приложение № 387

к документации по планировке территории, на которой
предусматривается размещение объекта регионального
значения «Обустройство газового месторождения
Семаковское. Первая очередь»

ПРОЕКТ ПЛАНИРОВКИ ТЕРРИТОРИИ для размещения объекта регионального значения «Обустройство газового месторождения Семаковское. Первая очередь»

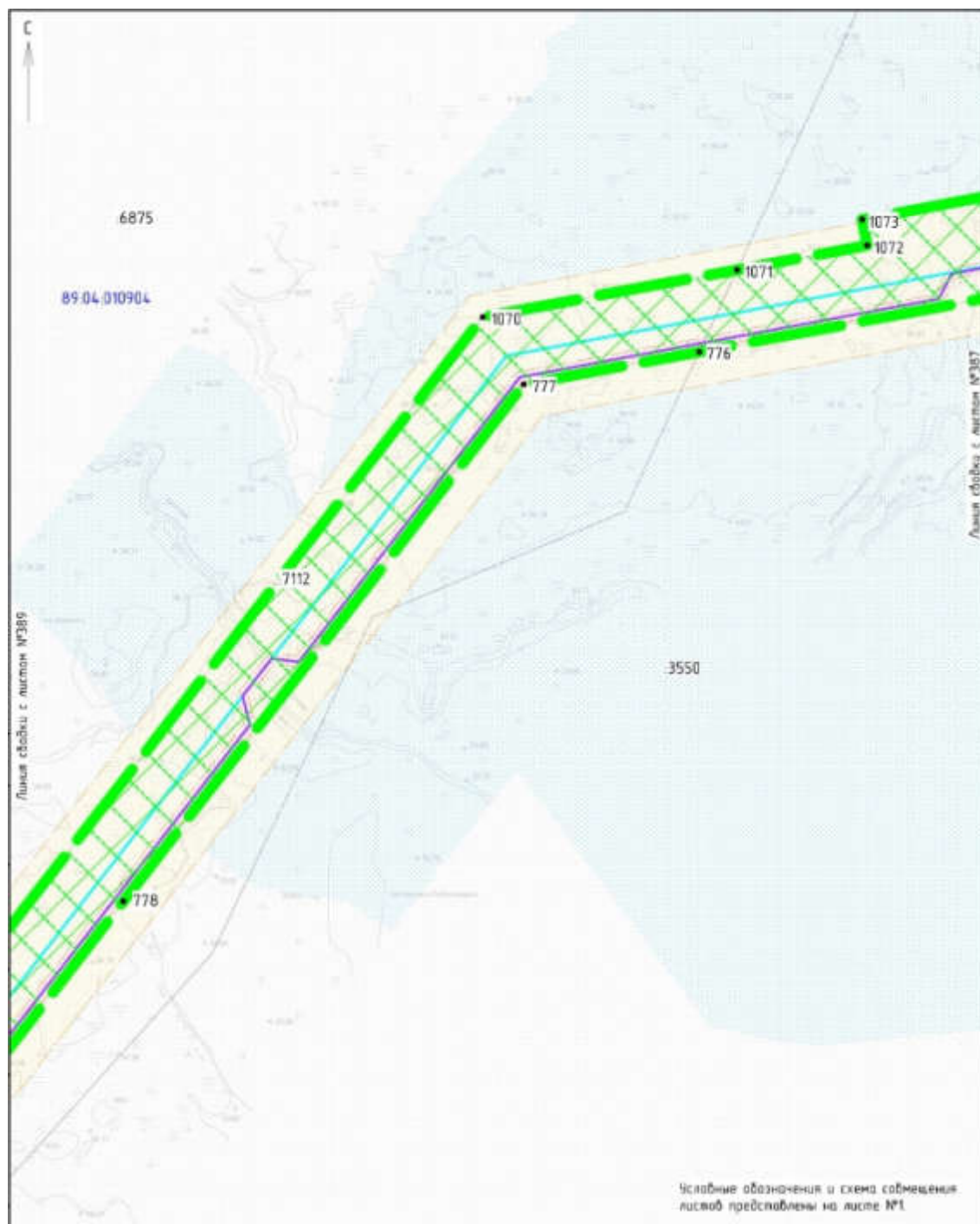


Приложение № 388

к документации по планировке территории, на которой
предусматривается размещение объекта регионального
значения «Обустройство газового месторождения
Семаковское. Первая очередь»

ПРОЕКТ ПЛАНИРОВКИ ТЕРРИТОРИИ

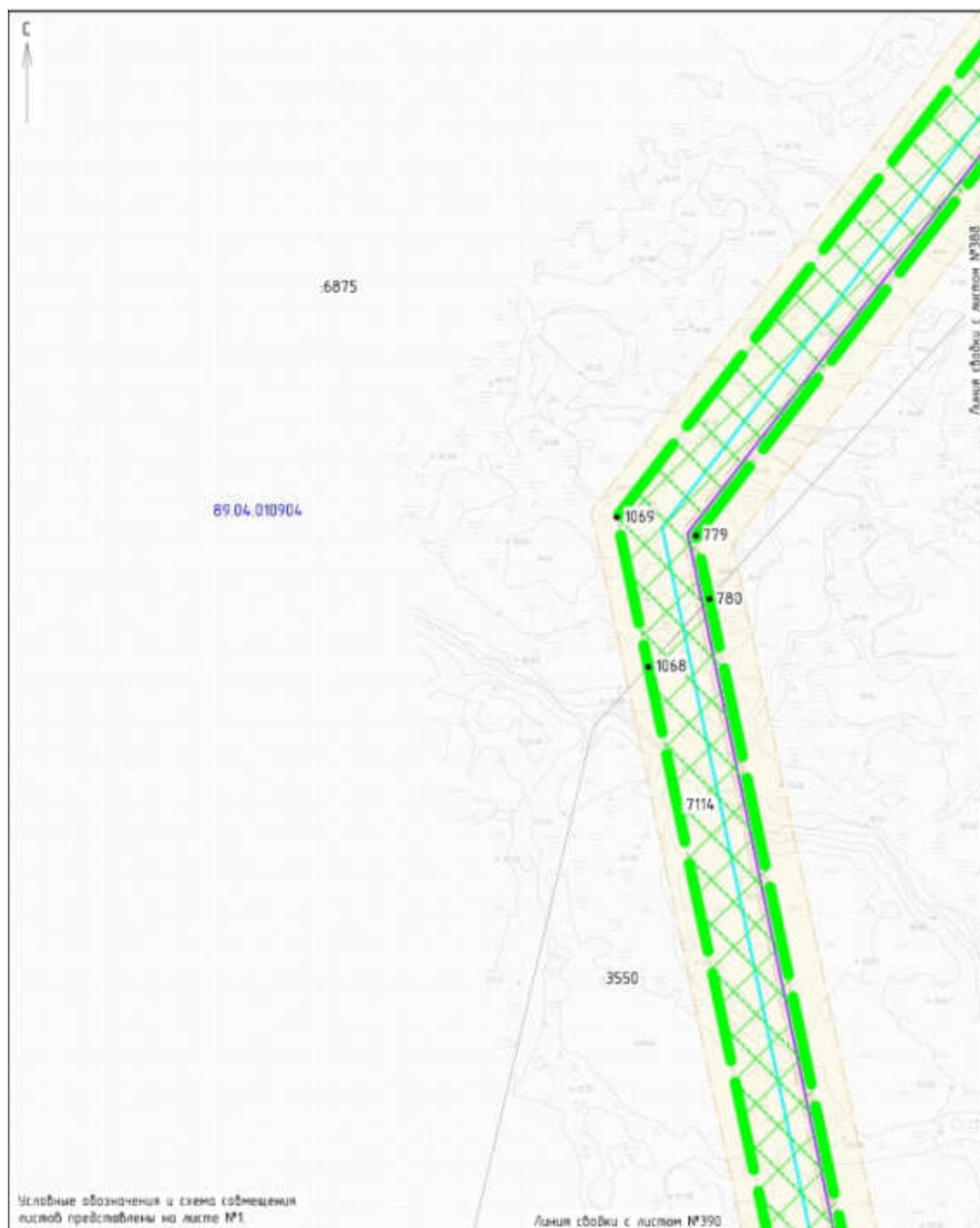
для размещения объекта регионального значения «Обустройство газового месторождения
Семаковское. Первая очередь»



Приложение № 389

к документации по планировке территории, на которой
предусматривается размещение объекта регионального
значения «Обустройство газового месторождения
Семаковское. Первая очередь»

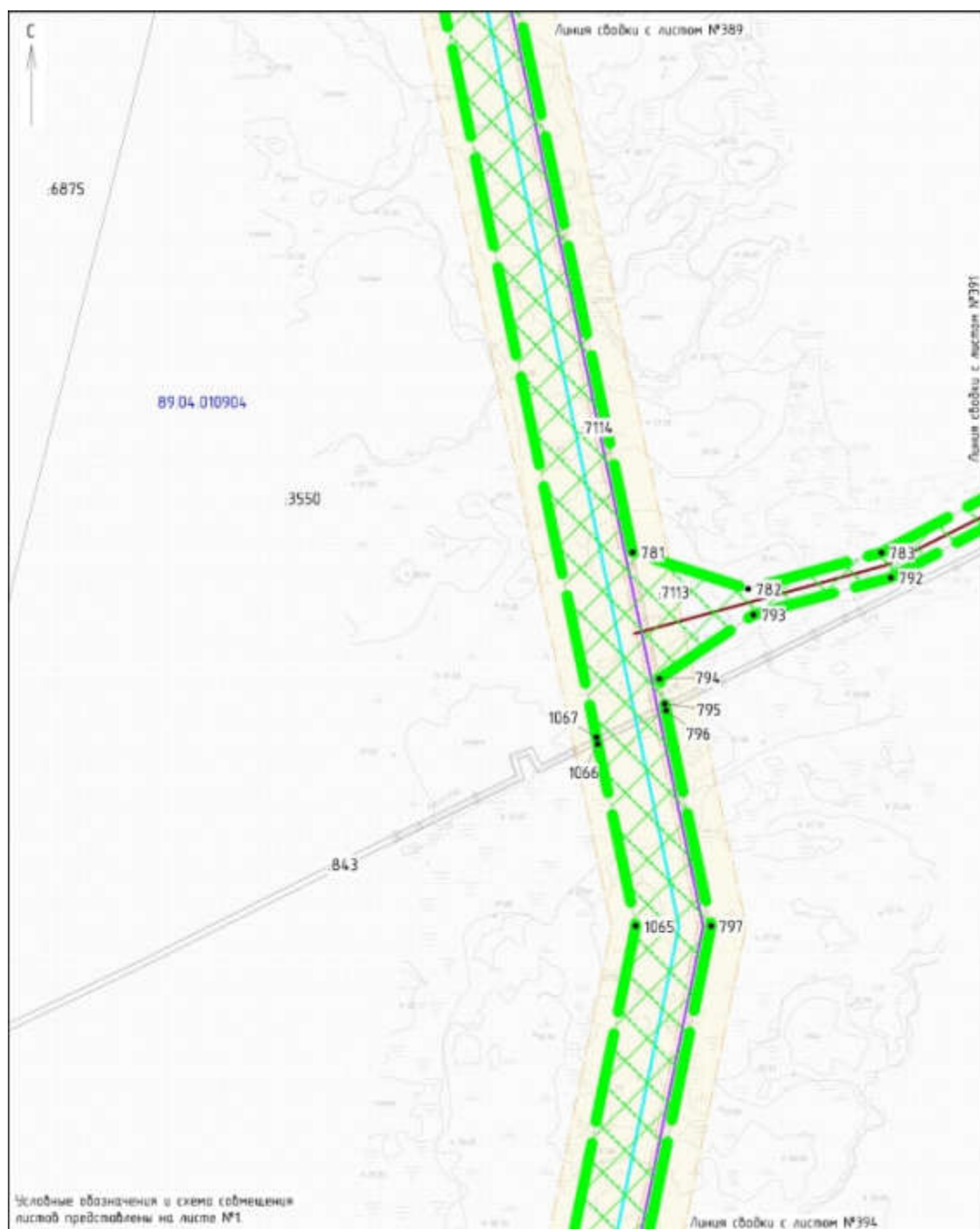
ПРОЕКТ ПЛАНИРОВКИ ТЕРРИТОРИИ для размещения объекта регионального значения «Обустройство газового месторождения Семаковское. Первая очередь»



Приложение № 390

к документации по планировке территории, на которой предусматривается размещение объекта регионального значения «Обустройство газового месторождения Семаковское. Первая очередь»

ПРОЕКТ ПЛАНИРОВКИ ТЕРРИТОРИИ для размещения объекта регионального значения «Обустройство газового месторождения Семаковское. Первая очередь»




Приложение № 391

к документации по планировке территории, на которой
предусматривается размещение объекта регионального
значения «Обустройство газового месторождения
Семаковское. Первая очередь»

ПРОЕКТ ПЛАНИРОВКИ ТЕРРИТОРИИ

для размещения объекта регионального значения «Обустройство газового месторождения
Семаковское. Первая очередь»




Приложение № 392

к документации по планировке территории, на которой
предусматривается размещение объекта регионального
значения «Обустройство газового месторождения
Семаковское. Первая очередь»

ПРОЕКТ ПЛАНИРОВКИ ТЕРРИТОРИИ

для размещения объекта регионального значения «Обустройство газового месторождения
Семаковское. Первая очередь»



Приложение № 393

к документации по планировке территории, на которой
предусматривается размещение объекта регионального
значения «Обустройство газового месторождения
Семаковское. Первая очередь»

ПРОЕКТ ПЛАНИРОВКИ ТЕРРИТОРИИ

для размещения объекта регионального значения «Обустройство газового месторождения
Семаковское. Первая очередь»



Приложение № 394

к документации по планировке территории, на которой
предусматривается размещение объекта регионального
значения «Обустройство газового месторождения
Семаковское. Первая очередь»

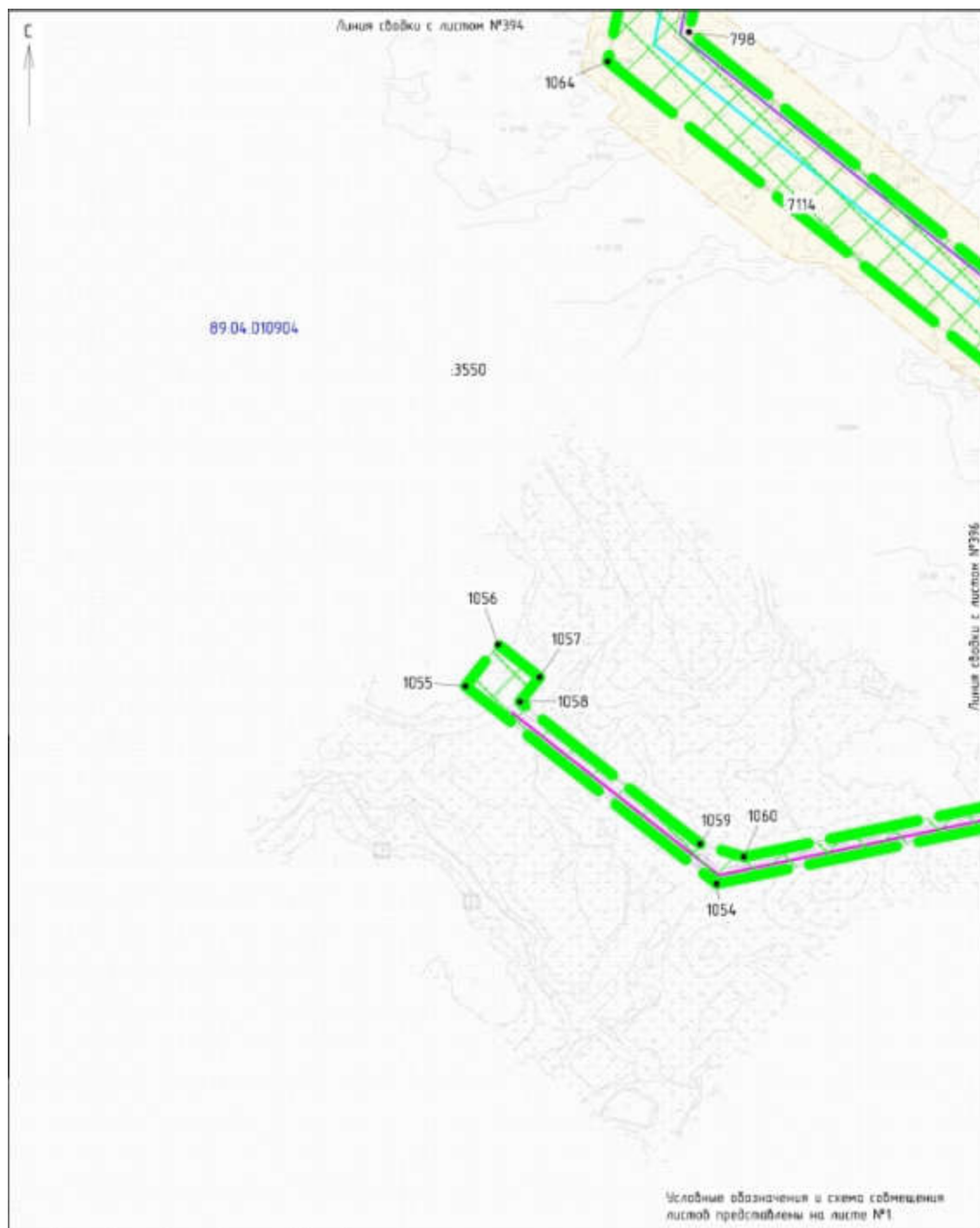
ПРОЕКТ ПЛАНИРОВКИ ТЕРРИТОРИИ для размещения объекта регионального значения «Обустройство газового месторождения Семаковское. Первая очередь»



Приложение № 395

к документации по планировке территории, на которой
предусматривается размещение объекта регионального
значения «Обустройство газового месторождения
Семаковское. Первая очередь»

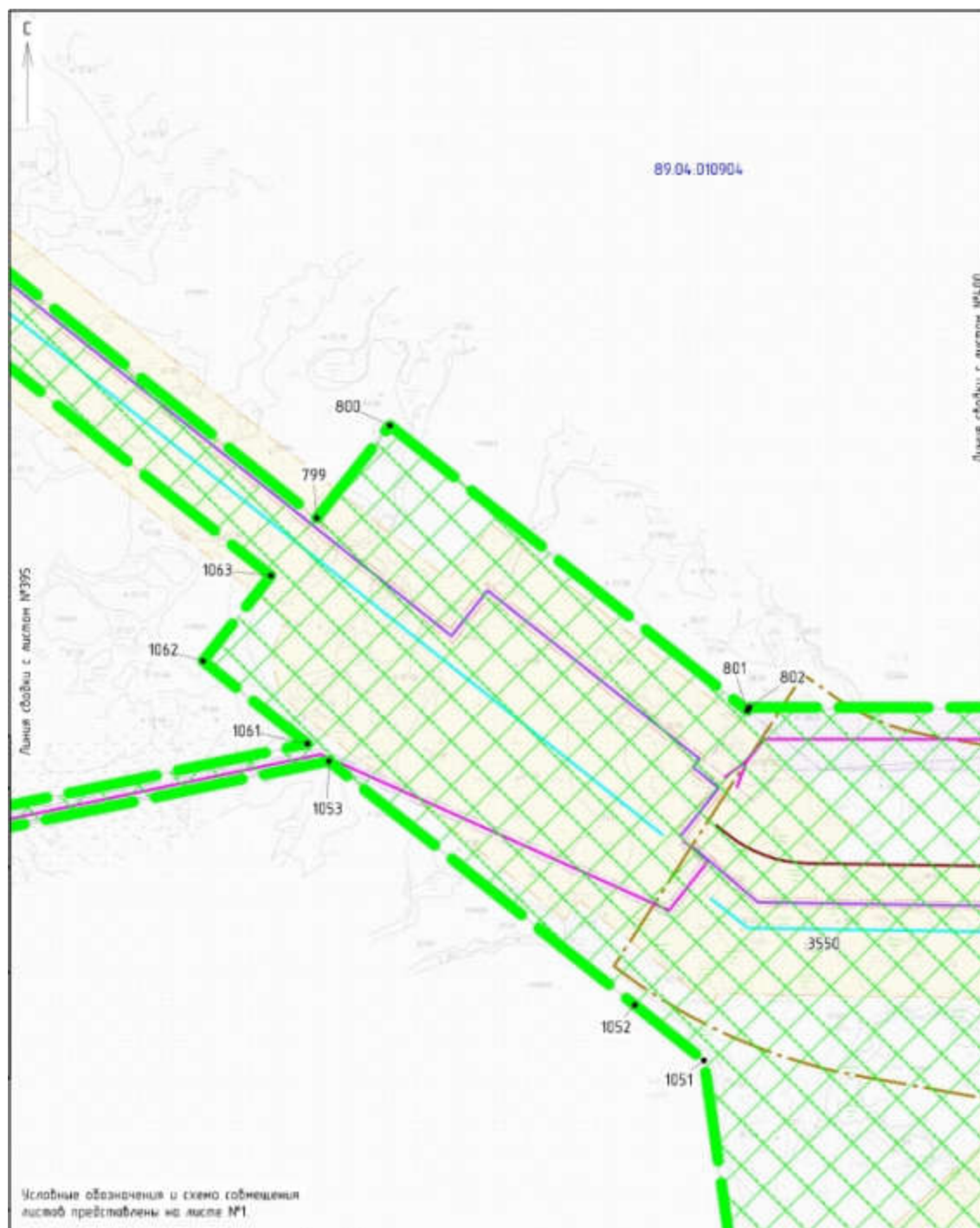
ПРОЕКТ ПЛАНИРОВКИ ТЕРРИТОРИИ для размещения объекта регионального значения «Обустройство газового месторождения Семаковское. Первая очередь»



Приложение № 396

к документации по планировке территории, на которой
предусматривается размещение объекта регионального
значения «Обустройство газового месторождения
Семаковское. Первая очередь»

ПРОЕКТ ПЛАНИРОВКИ ТЕРРИТОРИИ для размещения объекта регионального значения «Обустройство газового месторождения Семаковское. Первая очередь»



Приложение № 397

к документации по планировке территории, на которой
предусматривается размещение объекта регионального
значения «Обустройство газового месторождения
Семаковское. Первая очередь»

ПРОЕКТ ПЛАНИРОВКИ ТЕРРИТОРИИ

для размещения объекта регионального значения «Обустройство газового месторождения
Семаковское. Первая очередь»



Приложение № 398

к документации по планировке территории, на которой
предусматривается размещение объекта регионального
значения «Обустройство газового месторождения
Семаковское. Первая очередь»

ПРОЕКТ ПЛАНИРОВКИ ТЕРРИТОРИИ

для размещения объекта регионального значения «Обустройство газового месторождения
Семаковское. Первая очередь»



Приложение № 399

к документации по планировке территории, на которой
предусматривается размещение объекта регионального
значения «Обустройство газового месторождения
Семаковское. Первая очередь»

ПРОЕКТ ПЛАНИРОВКИ ТЕРРИТОРИИ для размещения объекта регионального значения «Обустройство газового месторождения Семаковское. Первая очередь»




Приложение № 400

к документации по планировке территории, на которой
предусматривается размещение объекта регионального
значения «Обустройство газового месторождения
Семаковское. Первая очередь»

ПРОЕКТ ПЛАНИРОВКИ ТЕРРИТОРИИ

для размещения объекта регионального значения «Обустройство газового месторождения
Семаковское. Первая очередь»



Приложение № 401

к документации по планировке территории, на которой
предусматривается размещение объекта регионального
значения «Обустройство газового месторождения
Семаковское. Первая очередь»


ПРОЕКТ ПЛАНИРОВКИ ТЕРРИТОРИИ для размещения объекта регионального значения «Обустройство газового месторождения Семаковское. Первая очередь»



Приложение № 402

к документации по планировке территории, на которой
предусматривается размещение объекта регионального
значения «Обустройство газового месторождения
Семаковское. Первая очередь»

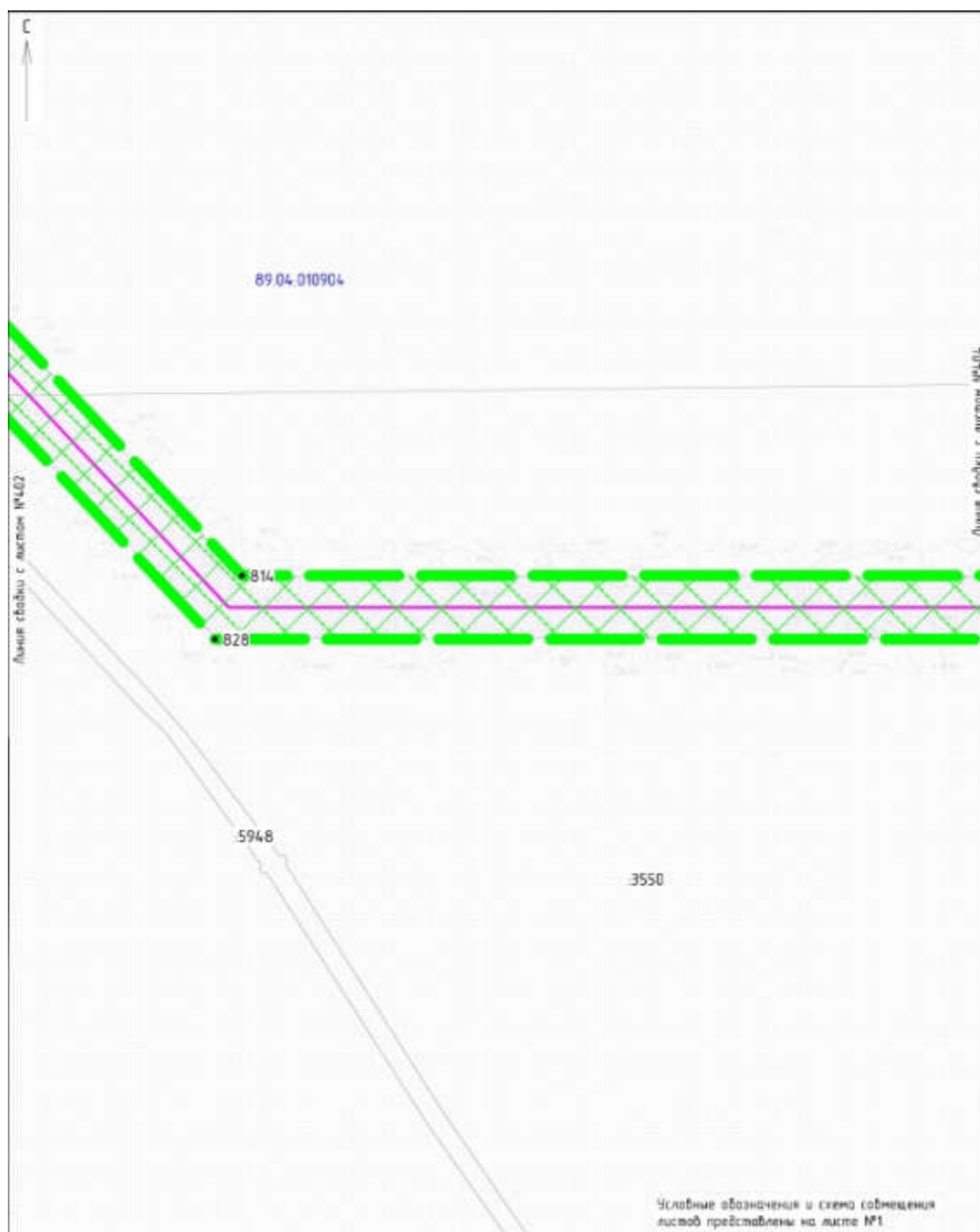
ПРОЕКТ ПЛАНИРОВКИ ТЕРРИТОРИИ для размещения объекта регионального значения «Обустройство газового месторождения Семаковское. Первая очередь»



Приложение № 403

к документации по планировке территории, на которой
предусматривается размещение объекта регионального
значения «Обустройство газового месторождения
Семаковское. Первая очередь»

ПРОЕКТ ПЛАНИРОВКИ ТЕРРИТОРИИ для размещения объекта регионального значения «Обустройство газового месторождения Семаковское. Первая очередь»




Приложение № 404

к документации по планировке территории, на которой
предусматривается размещение объекта регионального
значения «Обустройство газового месторождения
Семаковское. Первая очередь»

ПРОЕКТ ПЛАНИРОВКИ ТЕРРИТОРИИ

для размещения объекта регионального значения «Обустройство газового месторождения
Семаковское. Первая очередь»



Приложение № 405

к документации по планировке территории, на которой
предусматривается размещение объекта регионального
значения «Обустройство газового месторождения
Семаковское. Первая очередь»

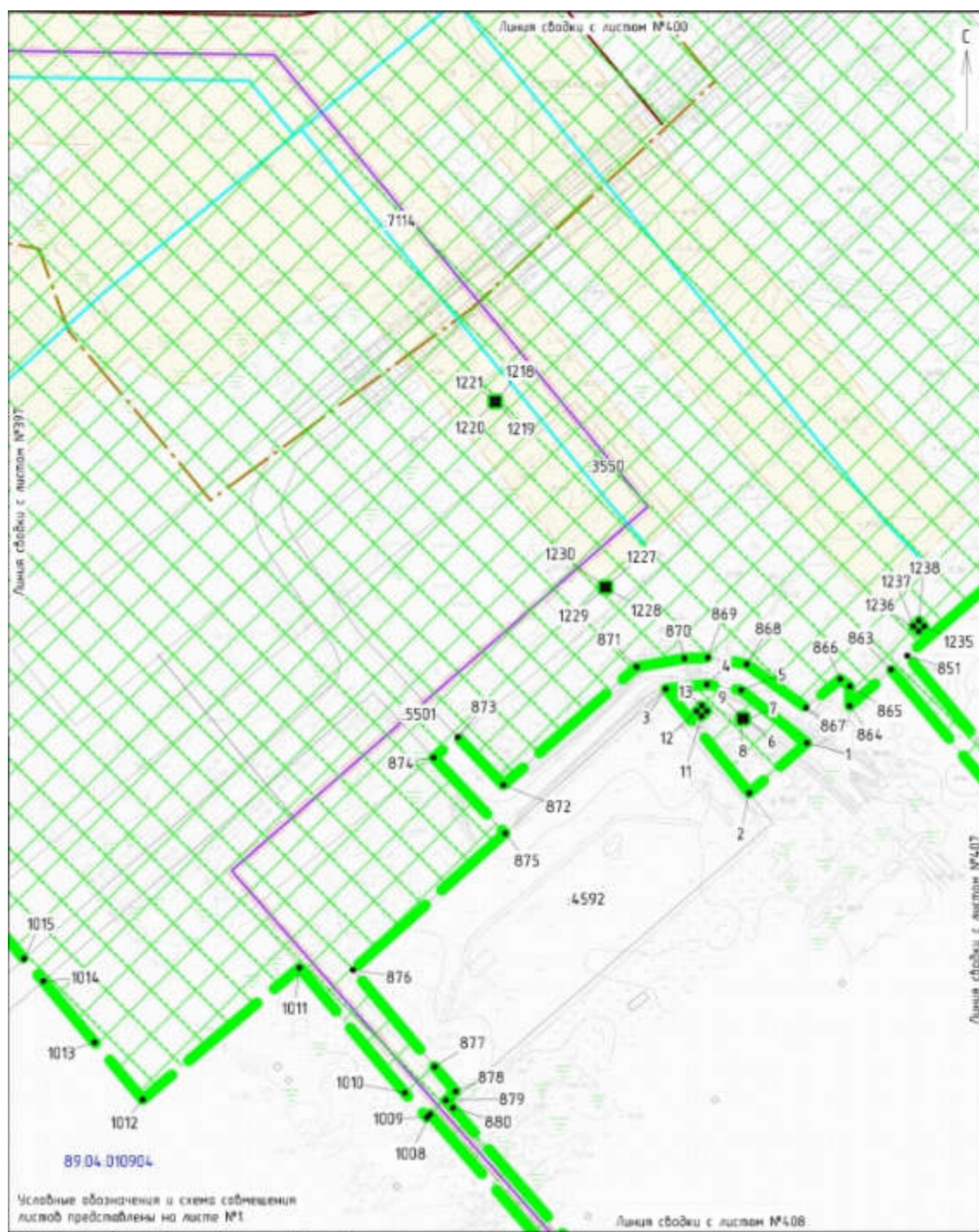
ПРОЕКТ ПЛАНИРОВКИ ТЕРРИТОРИИ

для размещения объекта регионального значения «Обустройство газового месторождения
Семаковское. Первая очередь»



к документации по планировке территории, на которой
предусматривается размещение объекта регионального
значения «Обустройство газового месторождения
Семаковское. Первая очередь»

ПРОЕКТ ПЛАНИРОВКИ ТЕРРИТОРИИ
для размещения объекта регионального значения «Обустройство газового месторождения
Семаковское. Первая очередь»



Приложение № 407

к документации по планировке территории, на которой
предусматривается размещение объекта регионального
значения «Обустройство газового месторождения
Семаковское. Первая очередь»

ПРОЕКТ ПЛАНИРОВКИ ТЕРРИТОРИИ

для размещения объекта регионального значения «Обустройство газового месторождения
Семаковское. Первая очередь»



Приложение № 408

к документации по планировке территории, на которой предусматривается размещение объекта регионального значения «Обустройство газового месторождения Семаковское. Первая очередь»

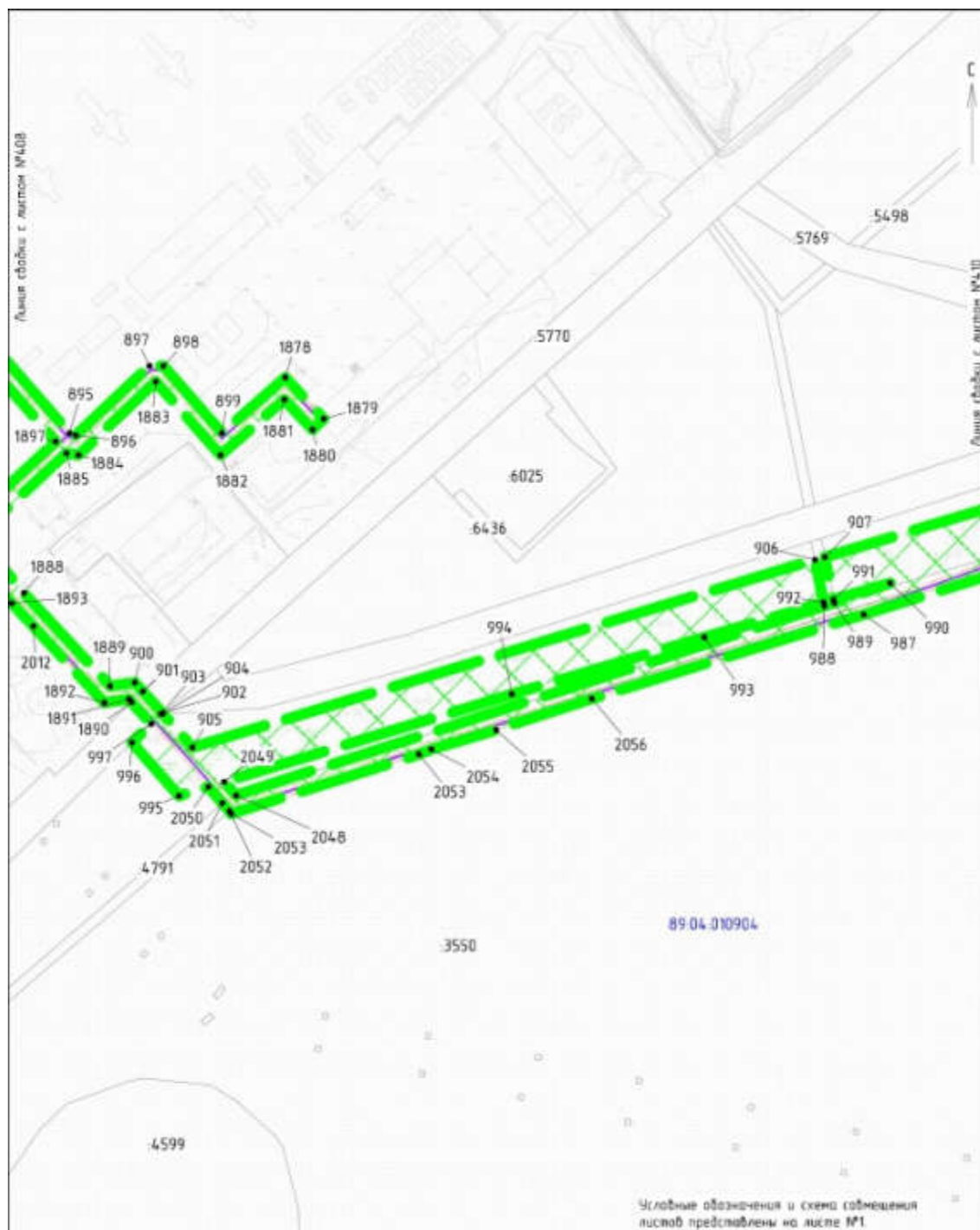
ПРОЕКТ ПЛАНИРОВКИ ТЕРРИТОРИИ для размещения объекта регионального значения «Обустройство газового месторождения Семаковское. Первая очередь»



Приложение № 409

к документации по планировке территории, на которой
предусматривается размещение объекта регионального
значения «Обустройство газового месторождения
Семаковское. Первая очередь»

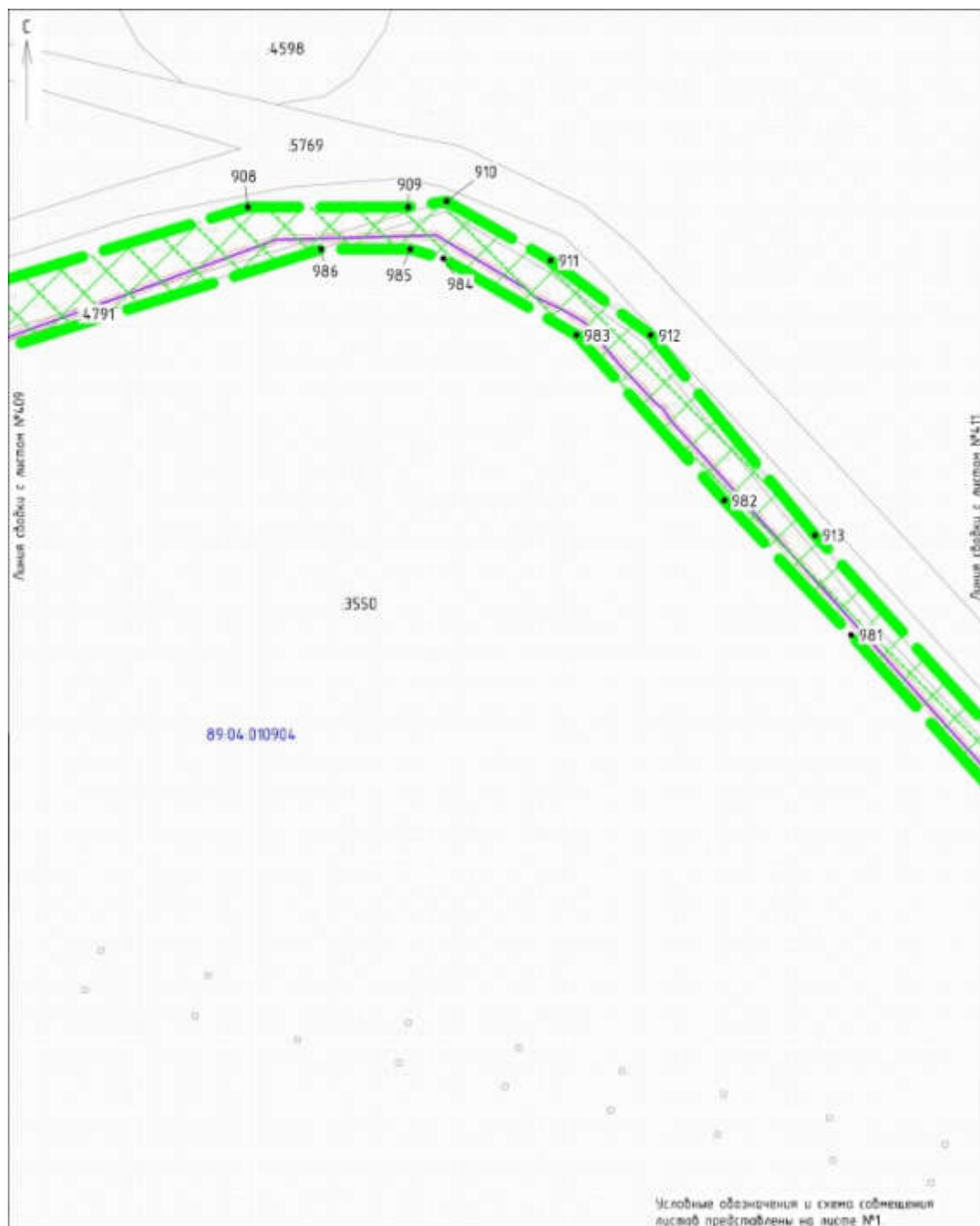
ПРОЕКТ ПЛАНИРОВКИ ТЕРРИТОРИИ для размещения объекта регионального значения «Обустройство газового месторождения Семаковское. Первая очередь»



Приложение № 410

к документации по планировке территории, на которой
предусматривается размещение объекта регионального
значения «Обустройство газового месторождения
Семаковское. Первая очередь»

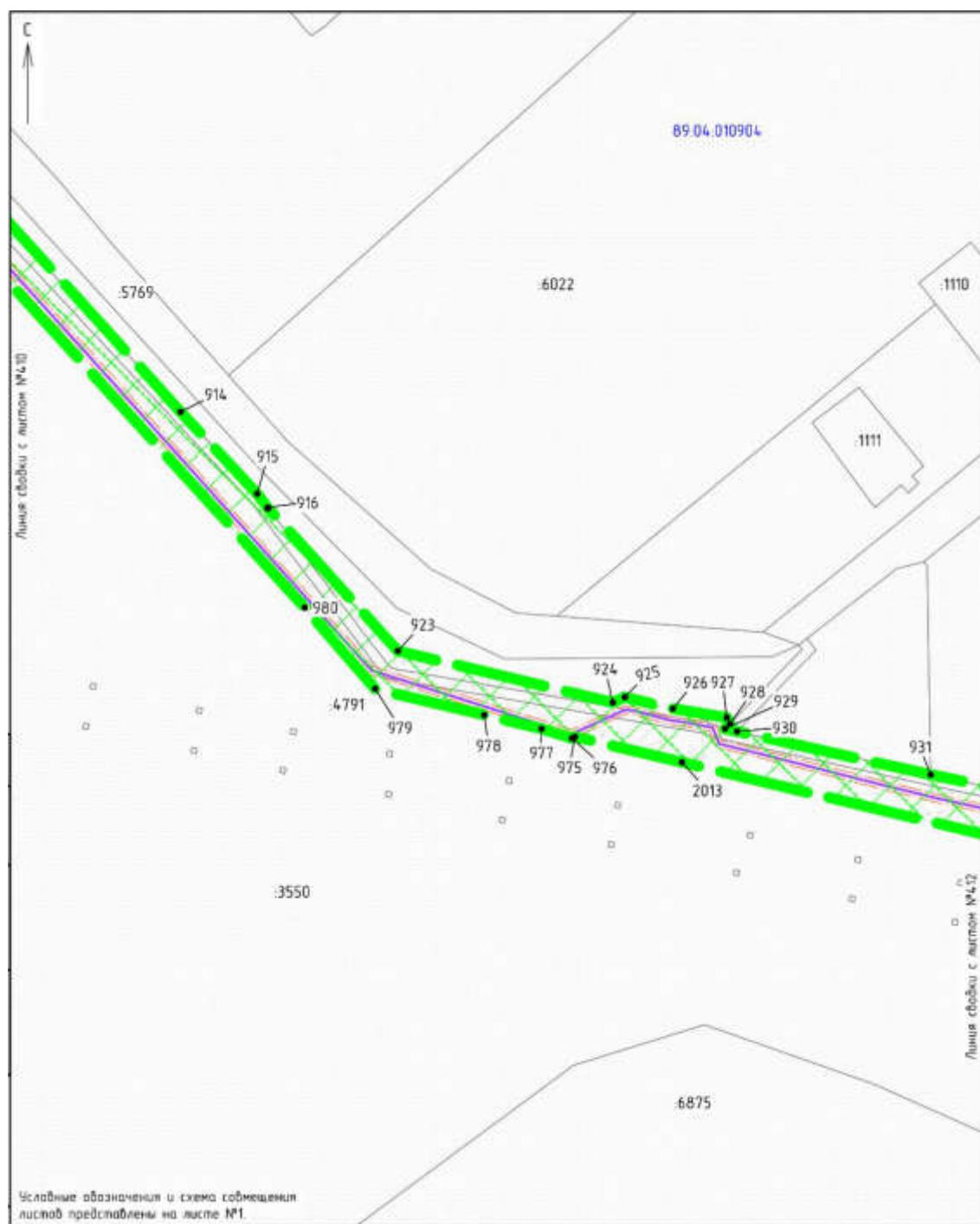
ПРОЕКТ ПЛАНИРОВКИ ТЕРРИТОРИИ для размещения объекта регионального значения «Обустройство газового месторождения Семаковское. Первая очередь»



Приложение № 411

к документации по планировке территории, на которой
предусматривается размещение объекта регионального
значения «Обустройство газового месторождения
Семаковское. Первая очередь»

ПРОЕКТ ПЛАНИРОВКИ ТЕРРИТОРИИ для размещения объекта регионального значения «Обустройство газового месторождения Семаковское. Первая очередь»

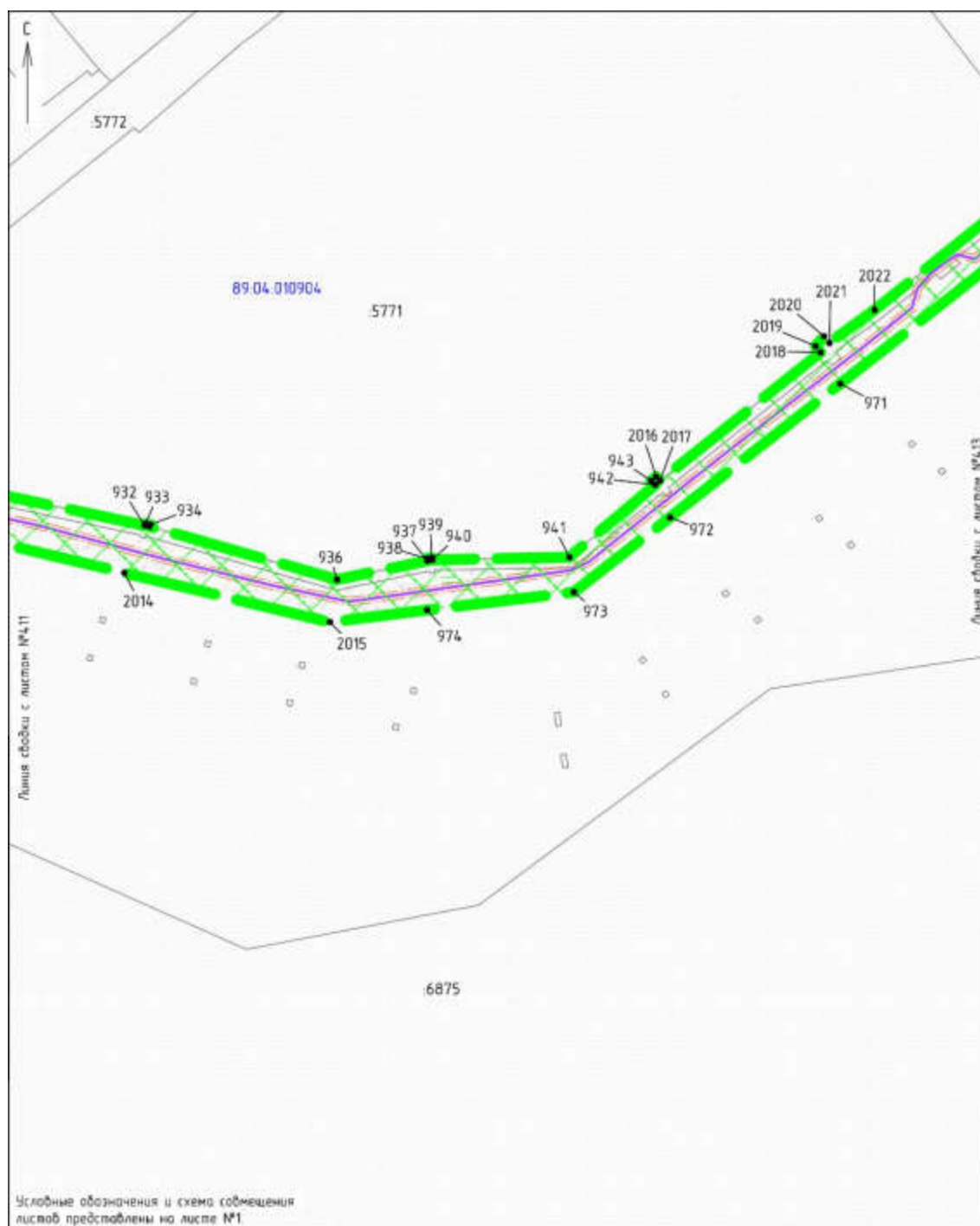


Приложение № 412

к документации по планировке территории, на которой предусматривается размещение объекта регионального значения «Обустройство газового месторождения Семаковское. Первая очередь»

ПРОЕКТ ПЛАНИРОВКИ ТЕРРИТОРИИ

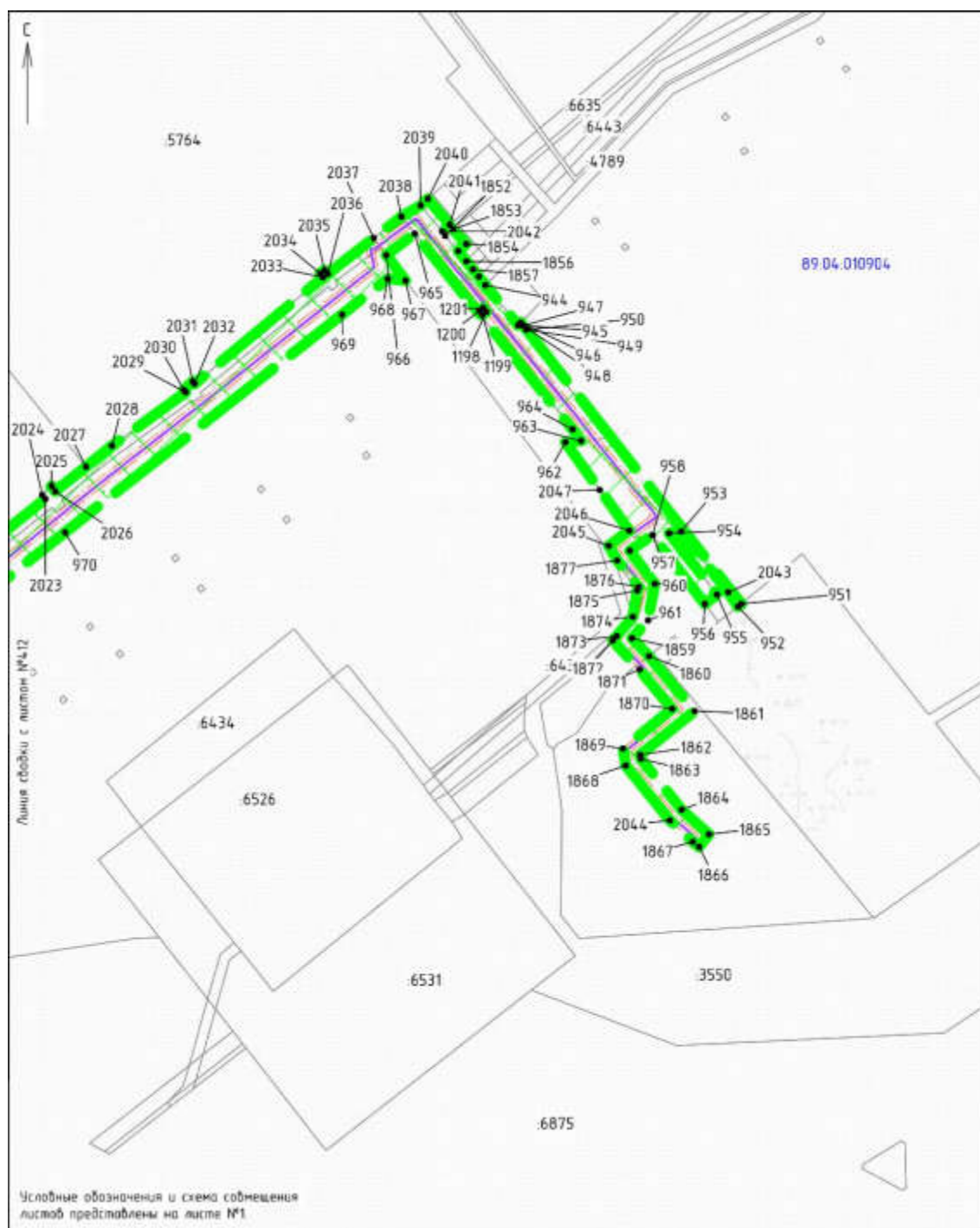
для размещения объекта регионального значения «Обустройство газового месторождения Семаковское. Первая очередь»



Приложение № 413

к документации по планировке территории, на которой предусматривается размещение объекта регионального значения «Обустройство газового месторождения Семаковское. Первая очередь»

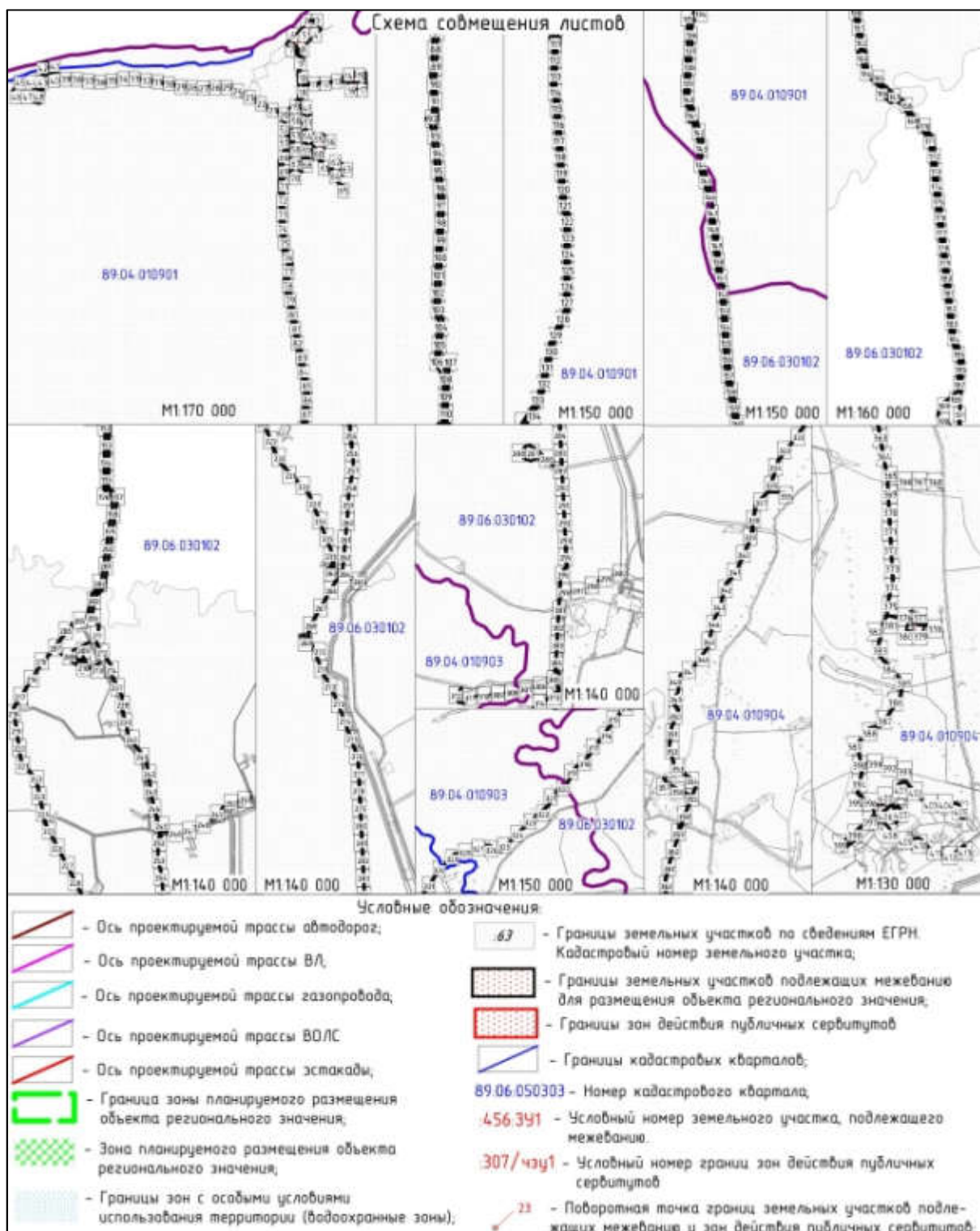
ПРОЕКТ ПЛАНИРОВКИ ТЕРРИТОРИИ для размещения объекта регионального значения «Обустройство газового месторождения Семаковское. Первая очередь»



к документации по планировке территории, на которой предусматривается размещение объекта регионального значения «Обустройство газового месторождения Семаковское. Первая очередь»

ПРОЕКТ МЕЖЕВАНИЯ ТЕРРИТОРИИ

для размещения объекта регионального значения «Обустройство газового месторождения Семаковское. Первая очередь»

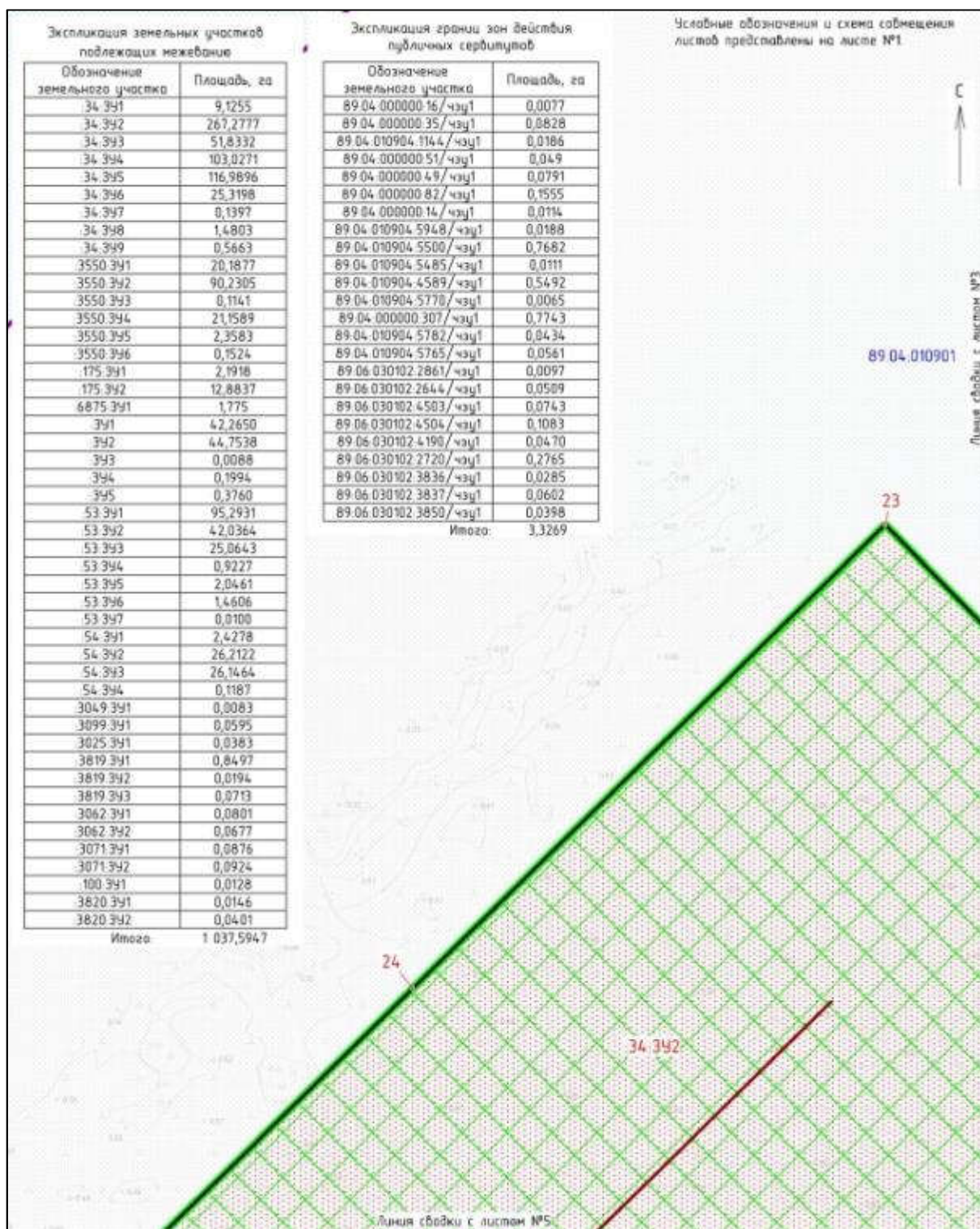


Приложение № 415

к документации по планировке территории, на которой предусматривается размещение объекта регионального значения «Обустройство газового месторождения Семаковское. Первая очередь»

ПРОЕКТ МЕЖЕВАНИЯ ТЕРРИТОРИИ

для размещения объекта регионального значения «Обустройство газового месторождения Семаковское. Первая очередь»

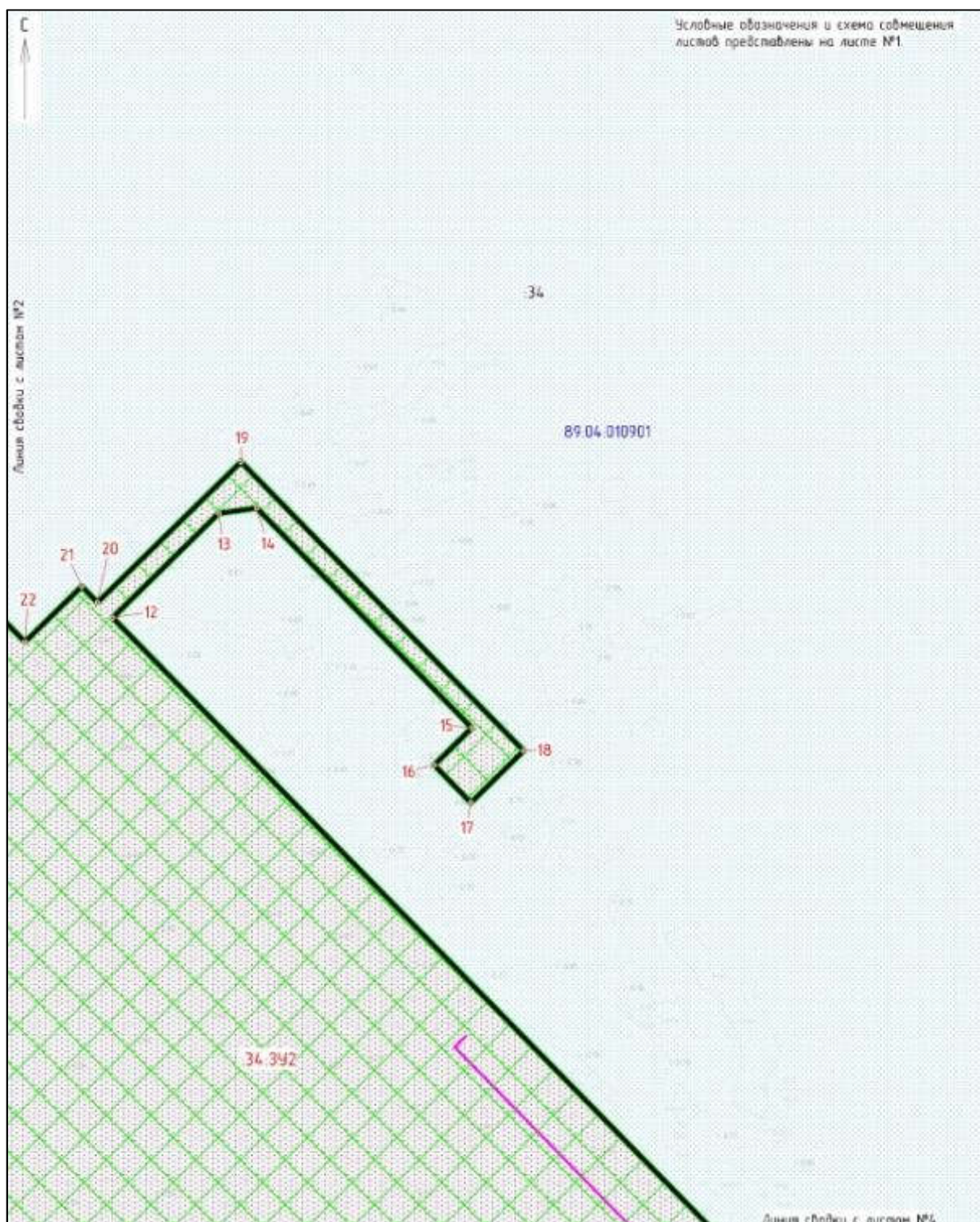


Приложение № 416

к документации по планировке территории, на которой
предусматривается размещение объекта регионального
значения «Обустройство газового месторождения
Семаковское. Первая очередь»

ПРОЕКТ МЕЖЕВАНИЯ ТЕРРИТОРИИ

для размещения объекта регионального значения «Обустройство газового месторождения
Семаковское. Первая очередь»

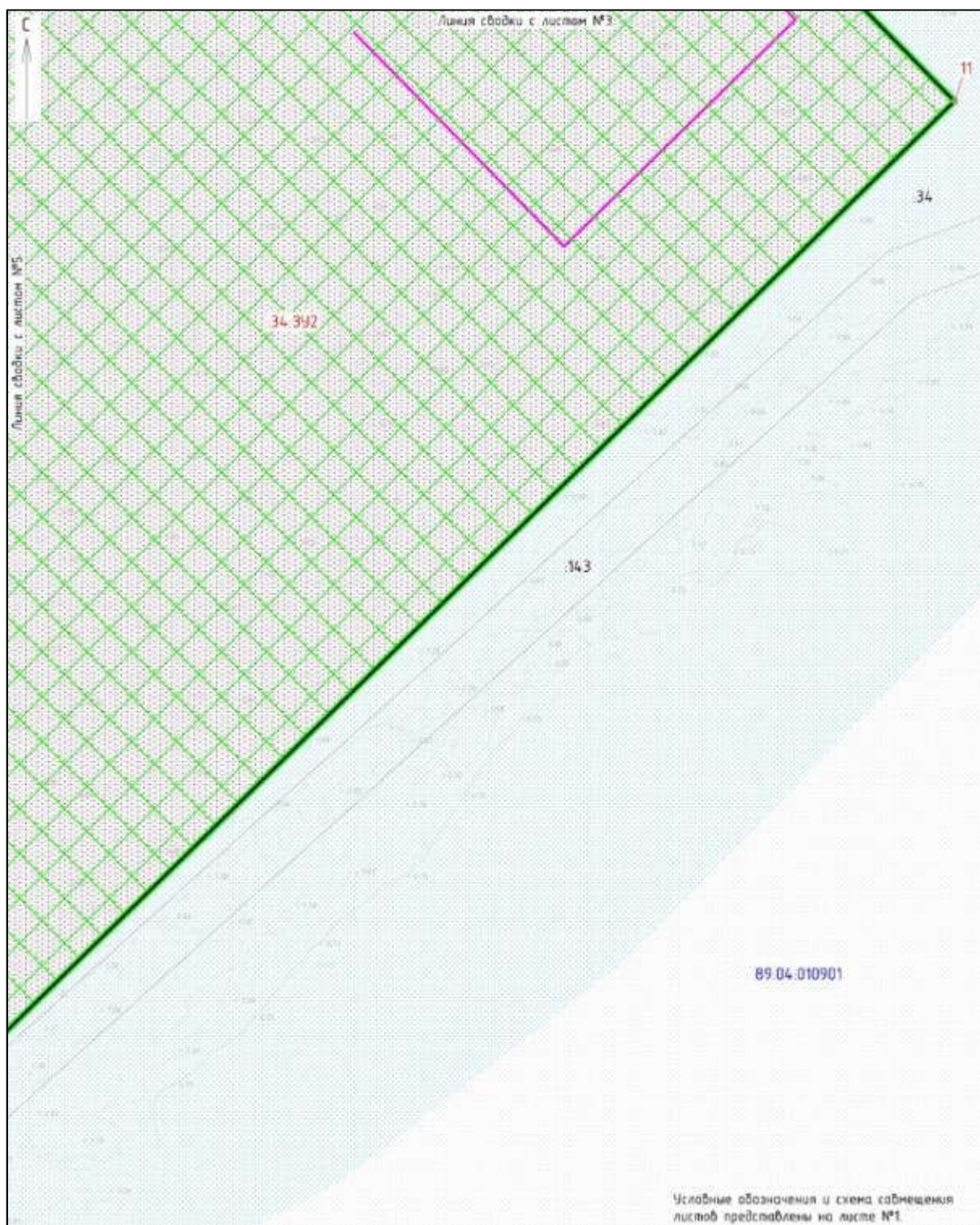


Приложение № 417

к документации по планировке территории, на которой
предусматривается размещение объекта регионального
значения «Обустройство газового месторождения
Семаковское. Первая очередь»

ПРОЕКТ МЕЖЕВАНИЯ ТЕРРИТОРИИ

для размещения объекта регионального значения «Обустройство газового месторождения
Семаковское. Первая очередь»

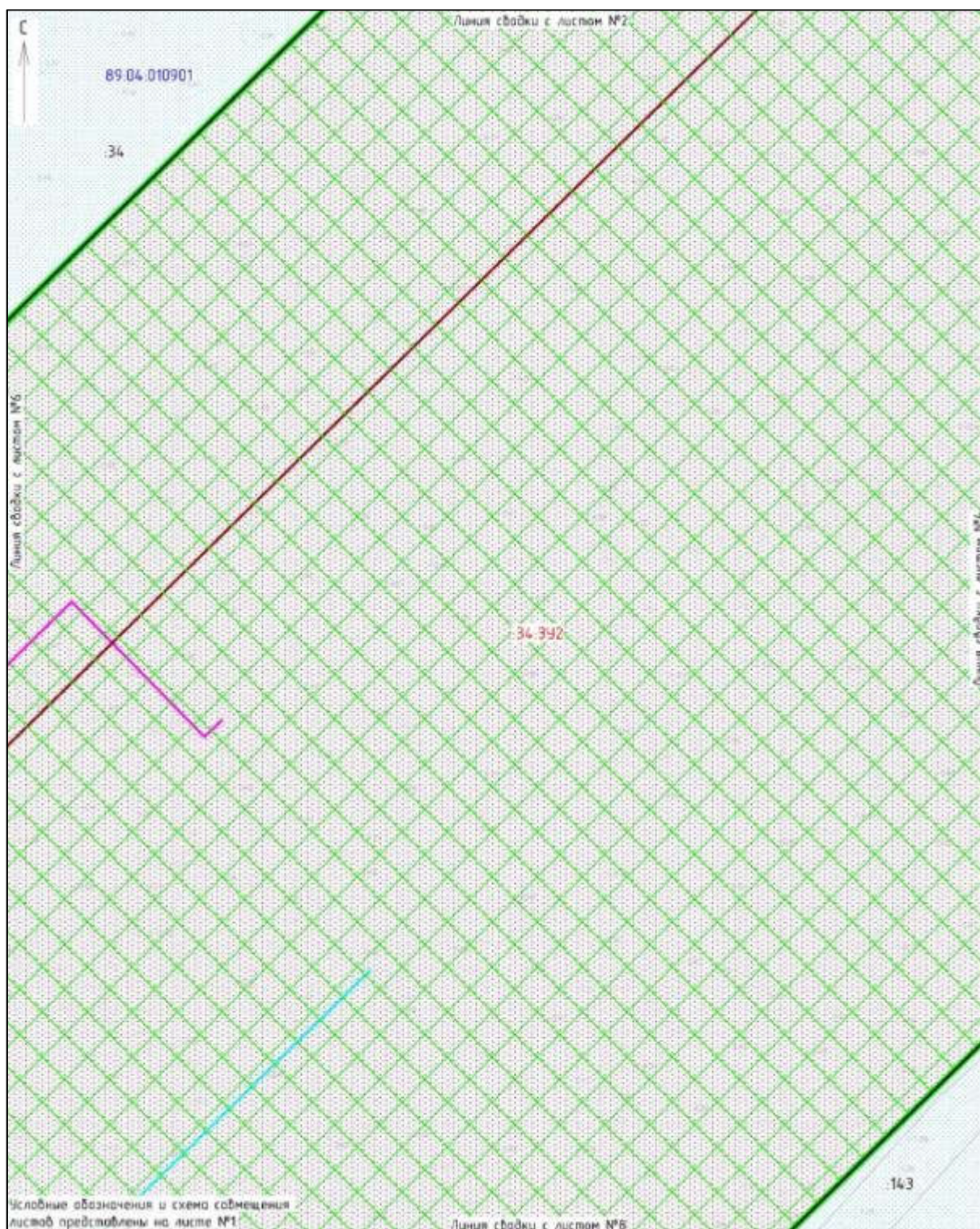


Приложение № 418

к документации по планировке территории, на которой
предусматривается размещение объекта регионального
значения «Обустройство газового месторождения
Семаковское. Первая очередь»

ПРОЕКТ МЕЖЕВАНИЯ ТЕРРИТОРИИ

для размещения объекта регионального значения «Обустройство газового месторождения
Семаковское. Первая очередь»



к документации по планировке территории, на которой предусматривается размещение объекта регионального значения «Обустройство газового месторождения Семаковское. Первая очередь»

для размещения объекта регионального значения «Обустройство газового месторождения
Семаковское. Первая очередь»

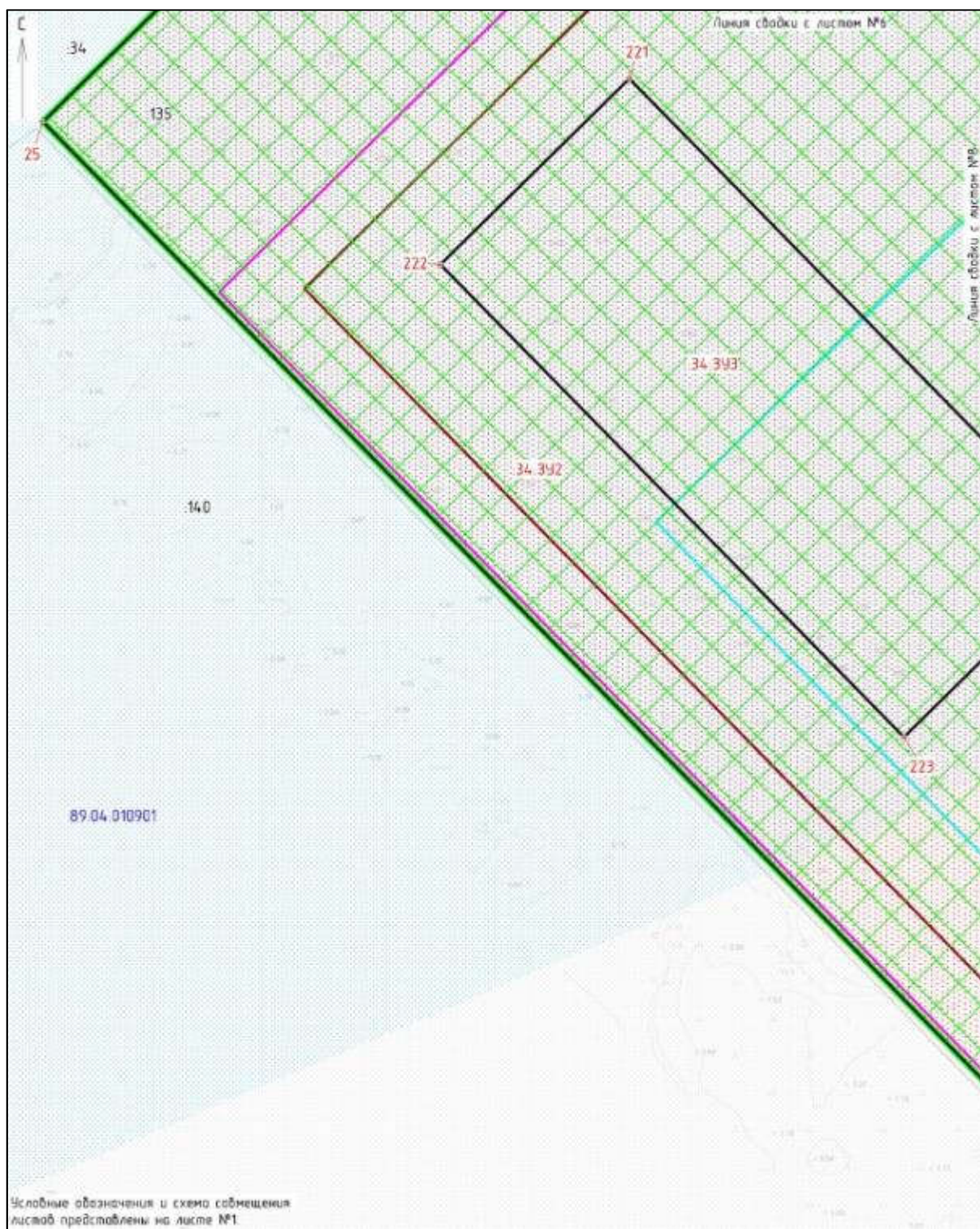


Приложение № 420

к документации по планировке территории, на которой
предусматривается размещение объекта регионального
значения «Обустройство газового месторождения
Семаковское. Первая очередь»

ПРОЕКТ МЕЖЕВАНИЯ ТЕРРИТОРИИ

для размещения объекта регионального значения «Обустройство газового месторождения
Семаковское. Первая очередь»

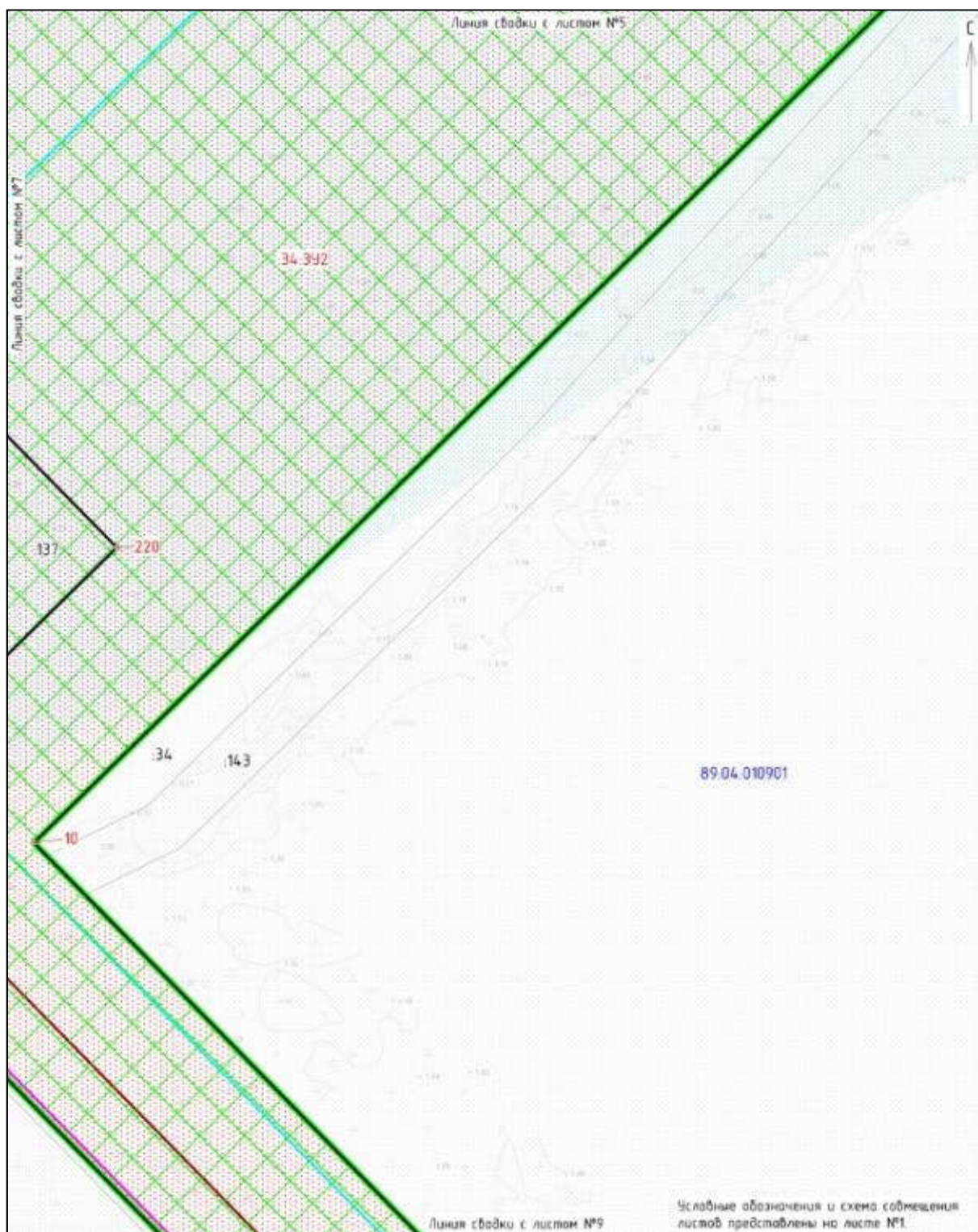


Приложение № 421

к документации по планировке территории, на которой
предусматривается размещение объекта регионального
значения «Обустройство газового месторождения
Семаковское. Первая очередь»

ПРОЕКТ МЕЖЕВАНИЯ ТЕРРИТОРИИ

для размещения объекта регионального значения «Обустройство газового месторождения
Семаковское. Первая очередь»



Приложение № 422

к документации по планировке территории, на которой предусматривается размещение объекта регионального значения «Обустройство газового месторождения Семаковское. Первая очередь»

ПРОЕКТ МЕЖЕВАНИЯ ТЕРРИТОРИИ

для размещения объекта регионального значения «Обустройство газового месторождения Семаковское. Первая очередь»

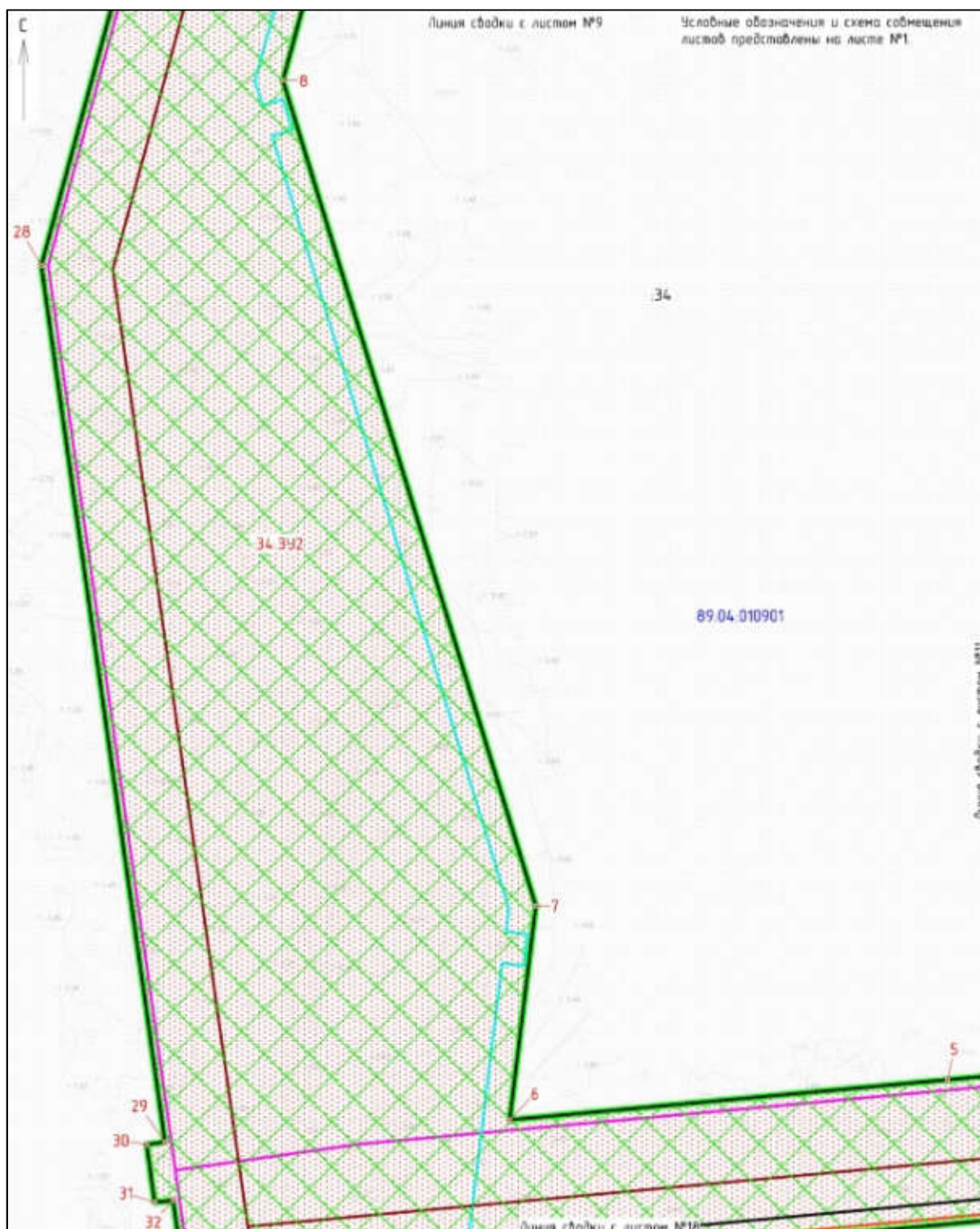


Приложение № 423

к документации по планировке территории, на которой
предусматривается размещение объекта регионального
значения «Обустройство газового месторождения
Семаковское. Первая очередь»

ПРОЕКТ МЕЖЕВАНИЯ ТЕРРИТОРИИ

для размещения объекта регионального значения «Обустройство газового месторождения
Семаковское. Первая очередь»

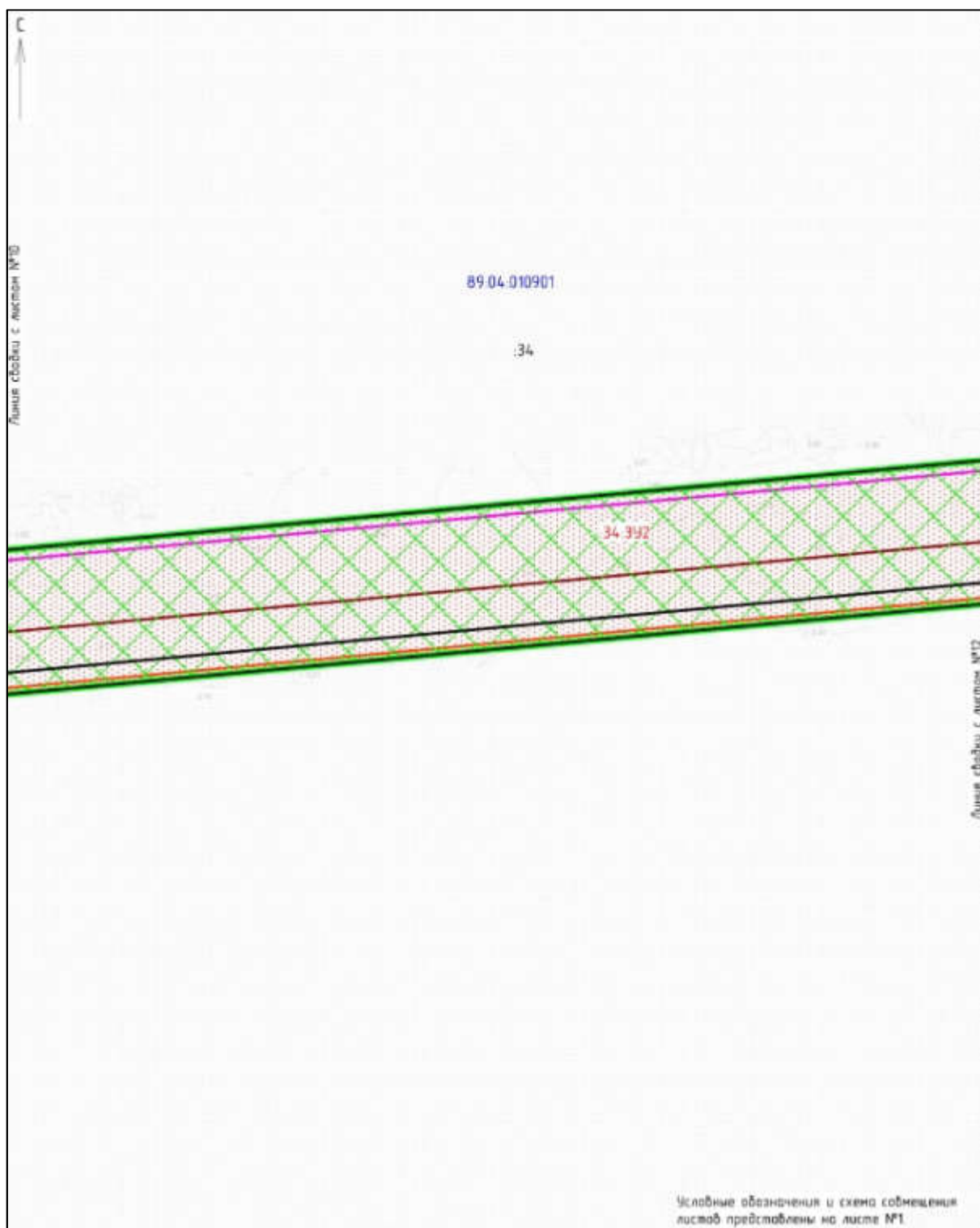


Приложение № 424

к документации по планировке территории, на которой
предусматривается размещение объекта регионального
значения «Обустройство газового месторождения
Семаковское. Первая очередь»

ПРОЕКТ МЕЖЕВАНИЯ ТЕРРИТОРИИ

для размещения объекта регионального значения «Обустройство газового месторождения
Семаковское. Первая очередь»

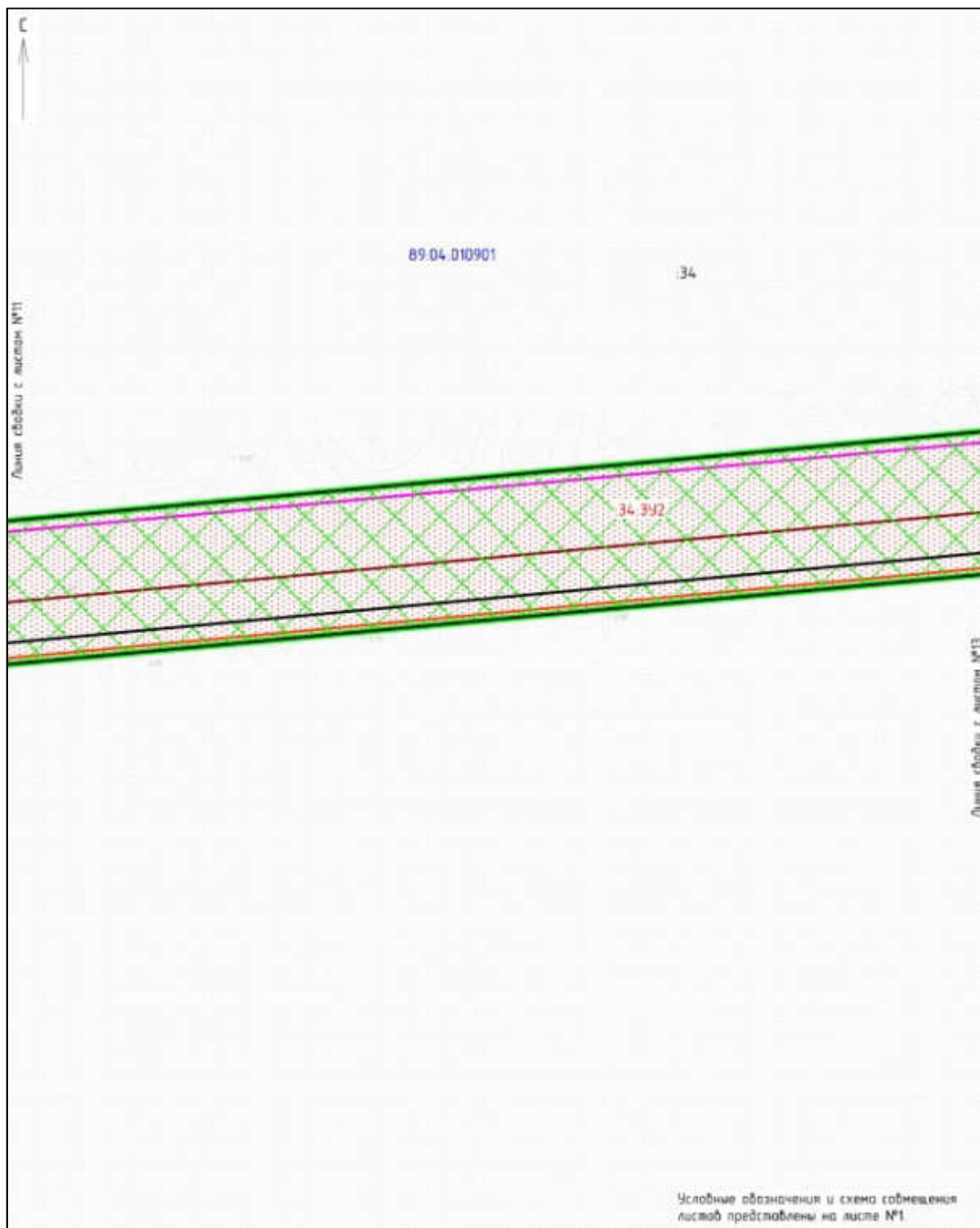


Приложение № 425

к документации по планировке территории, на которой
предусматривается размещение объекта регионального
значения «Обустройство газового месторождения
Семаковское. Первая очередь»

ПРОЕКТ МЕЖЕВАНИЯ ТЕРРИТОРИИ

для размещения объекта регионального значения «Обустройство газового месторождения
Семаковское. Первая очередь»

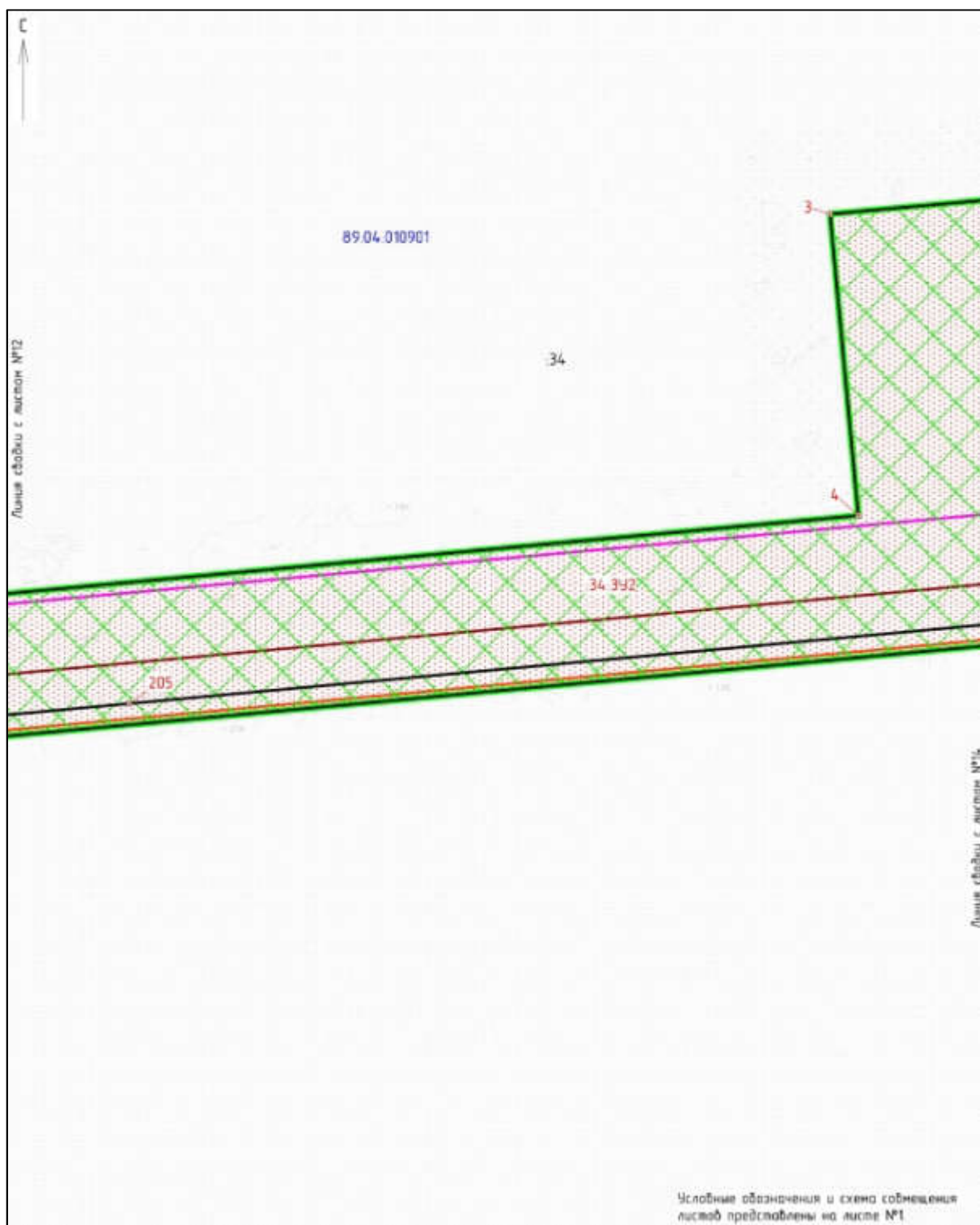


Приложение № 426

к документации по планировке территории, на которой
предусматривается размещение объекта регионального
значения «Обустройство газового месторождения
Семаковское. Первая очередь»

ПРОЕКТ МЕЖЕВАНИЯ ТЕРРИТОРИИ

для размещения объекта регионального значения «Обустройство газового месторождения
Семаковское. Первая очередь»

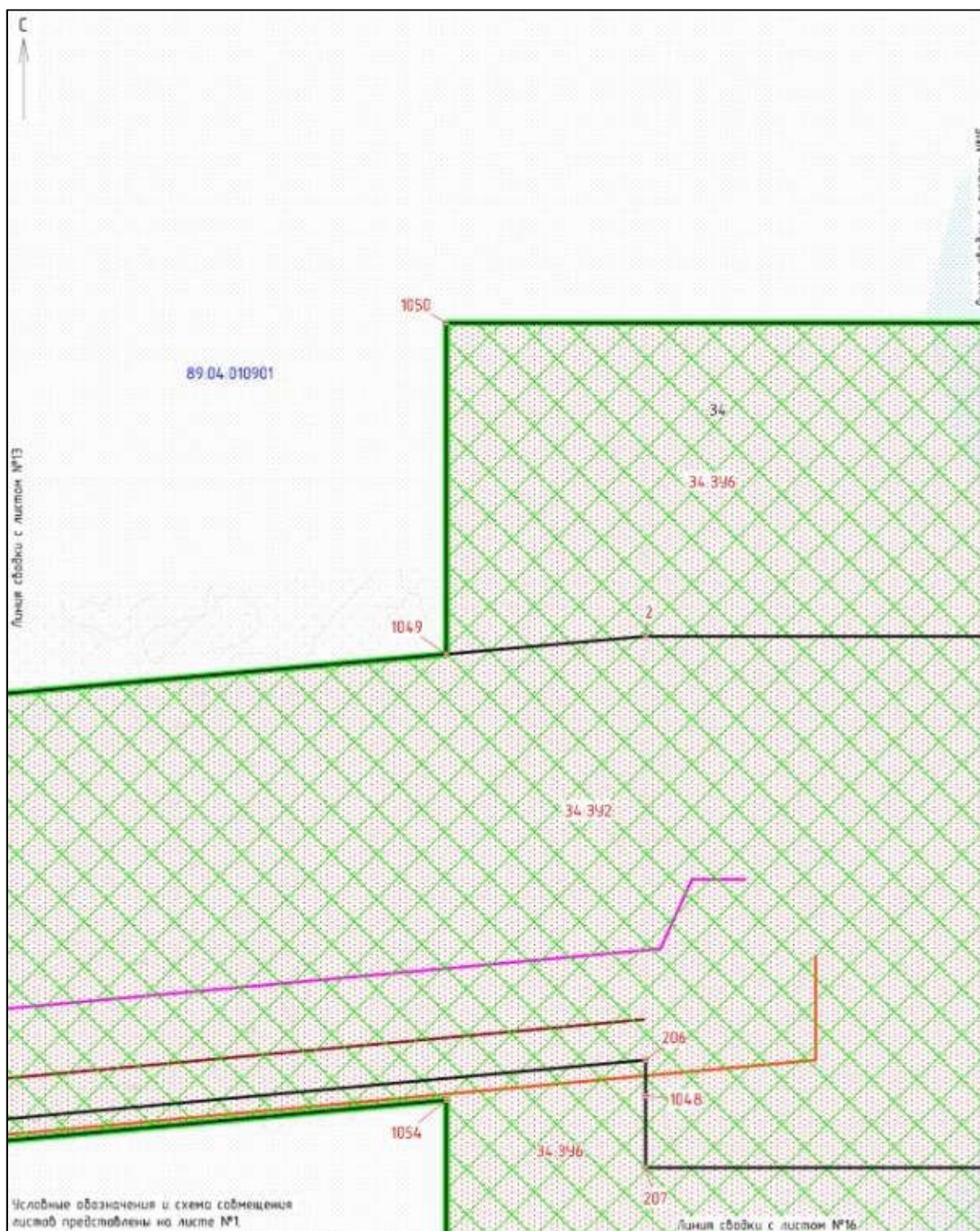


Приложение № 427

к документации по планировке территории, на которой предусматривается размещение объекта регионального значения «Обустройство газового месторождения Семаковское. Первая очередь»

ПРОЕКТ МЕЖЕВАНИЯ ТЕРРИТОРИИ

для размещения объекта регионального значения «Обустройство газового месторождения Семаковское. Первая очередь»

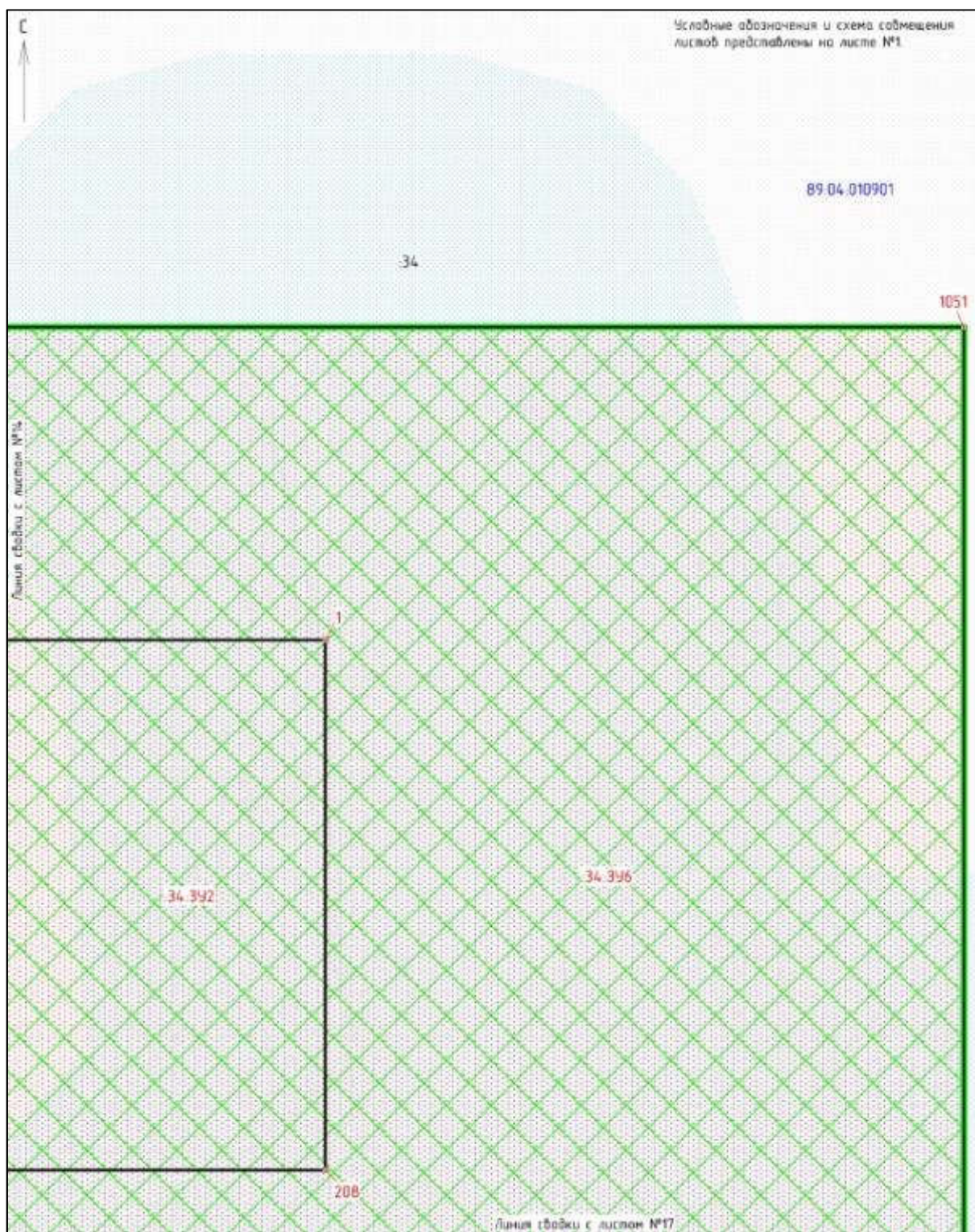


Приложение № 428

к документации по планировке территории, на которой
предусматривается размещение объекта регионального
значения «Обустройство газового месторождения
Семаковское. Первая очередь»

ПРОЕКТ МЕЖЕВАНИЯ ТЕРРИТОРИИ

для размещения объекта регионального значения «Обустройство газового месторождения
Семаковское. Первая очередь»

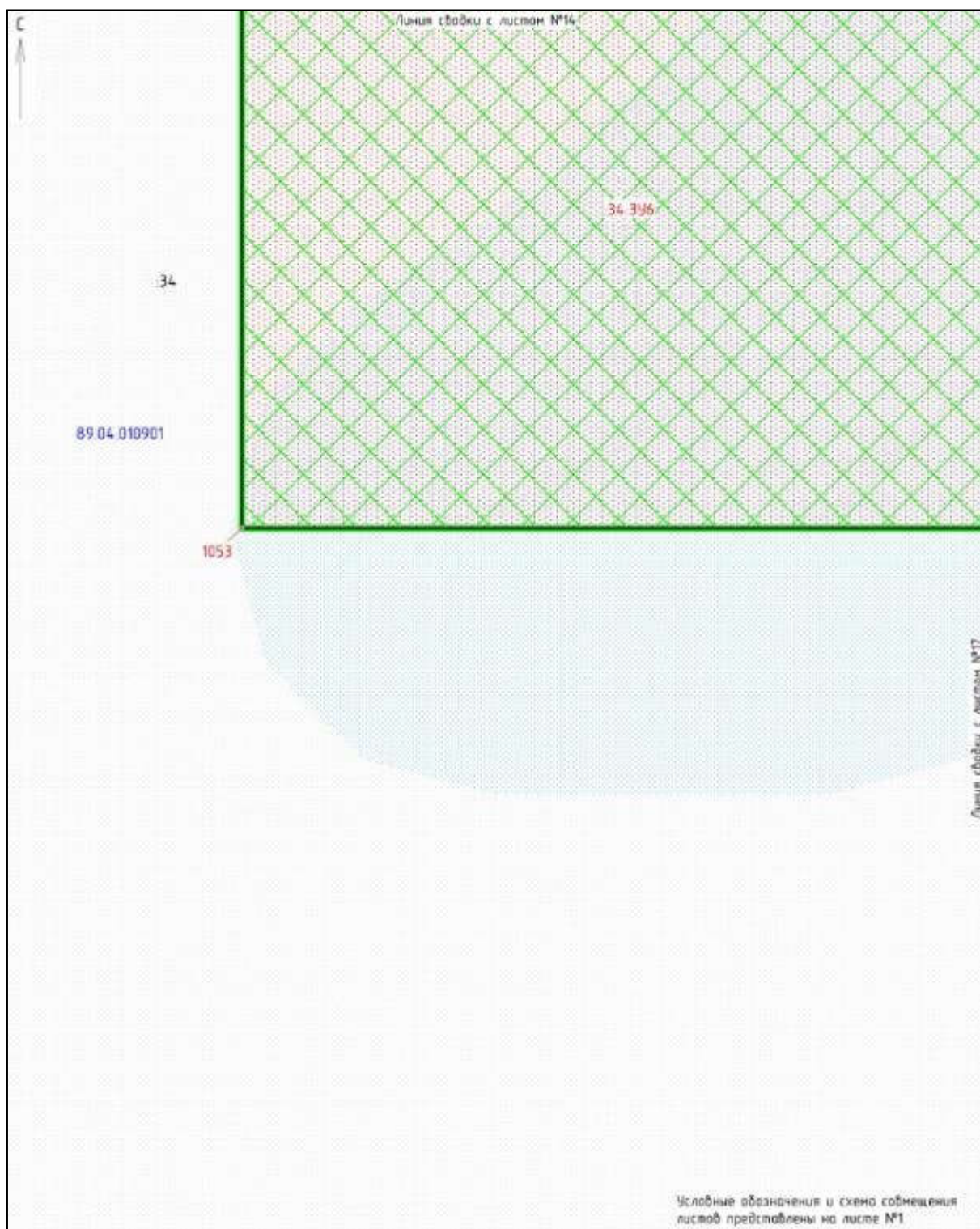


Приложение № 429

к документации по планировке территории, на которой
предусматривается размещение объекта регионального
значения «Обустройство газового месторождения
Семаковское. Первая очередь»

ПРОЕКТ МЕЖЕВАНИЯ ТЕРРИТОРИИ

для размещения объекта регионального значения «Обустройство газового месторождения
Семаковское. Первая очередь»

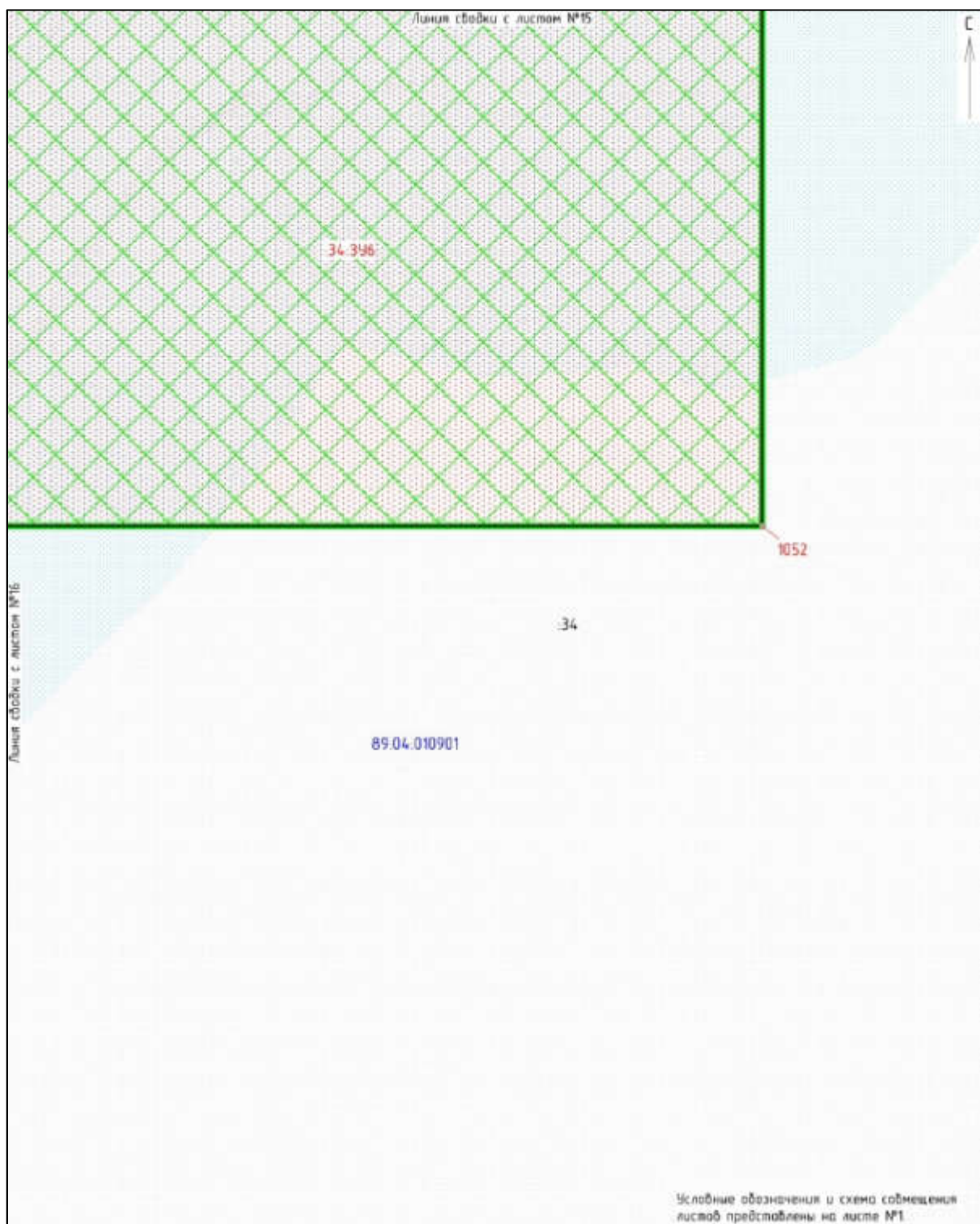


Приложение № 430

к документации по планировке территории, на которой
предусматривается размещение объекта регионального
значения «Обустройство газового месторождения
Семаковское. Первая очередь»

ПРОЕКТ МЕЖЕВАНИЯ ТЕРРИТОРИИ

для размещения объекта регионального значения «Обустройство газового месторождения
Семаковское. Первая очередь»

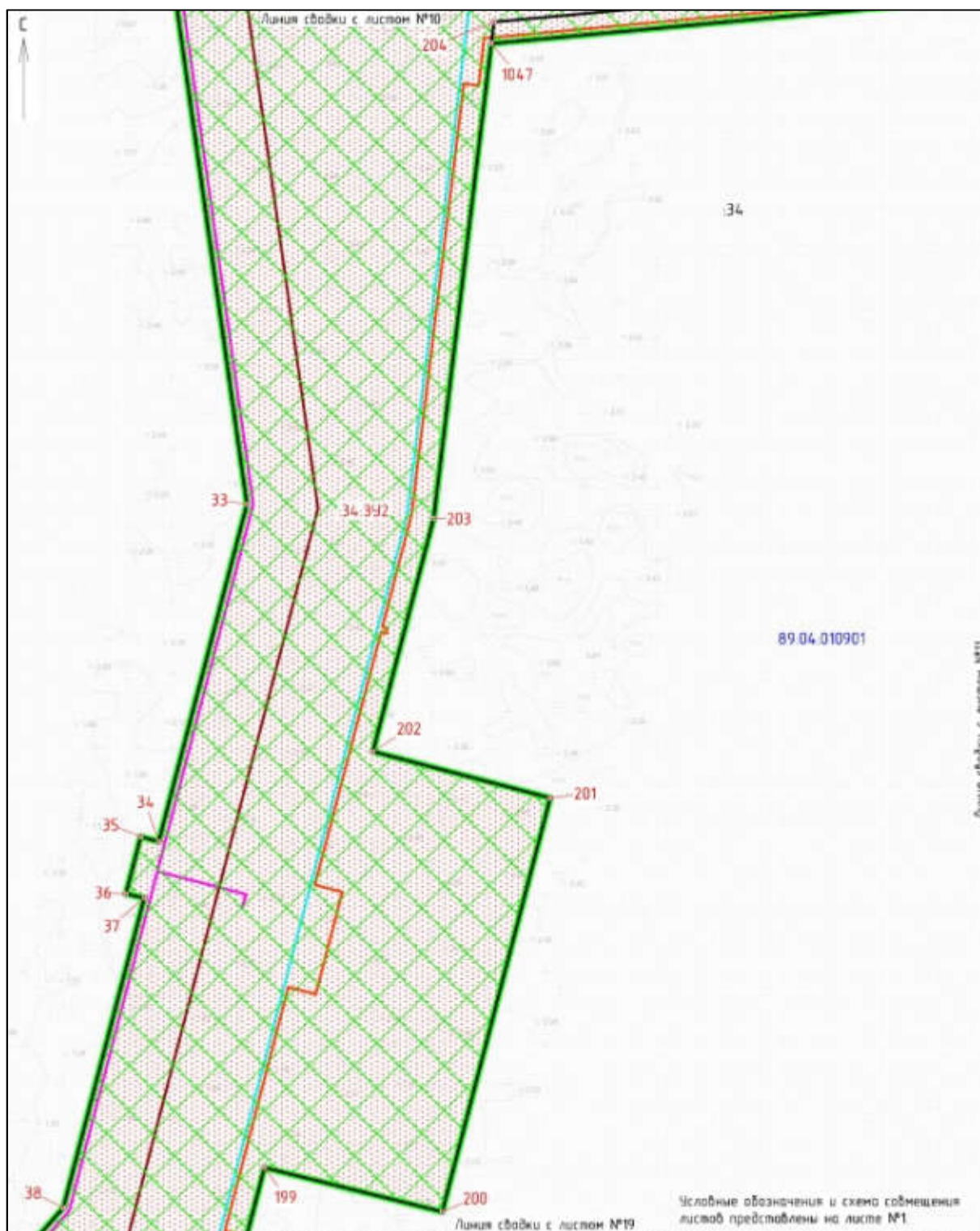


Приложение № 431

к документации по планировке территории, на которой
предусматривается размещение объекта регионального
значения «Обустройство газового месторождения
Семаковское. Первая очередь»

ПРОЕКТ МЕЖЕВАНИЯ ТЕРРИТОРИИ

для размещения объекта регионального значения «Обустройство газового месторождения
Семаковское. Первая очередь»

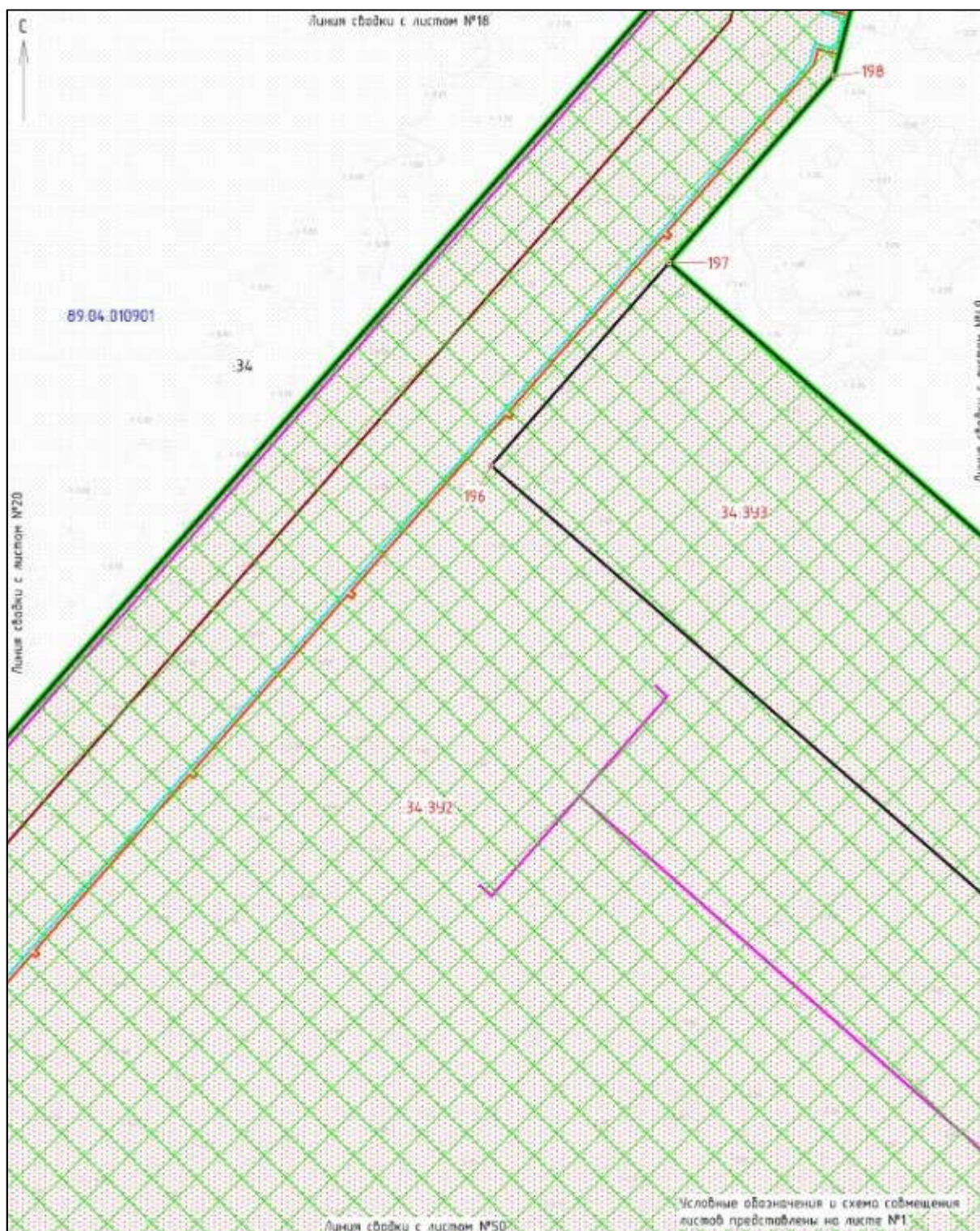


Приложение № 432

к документации по планировке территории, на которой предусматривается размещение объекта регионального значения «Обустройство газового месторождения Семаковское. Первая очередь»

ПРОЕКТ МЕЖЕВАНИЯ ТЕРРИТОРИИ

для размещения объекта регионального значения «Обустройство газового месторождения Семаковское. Первая очередь»

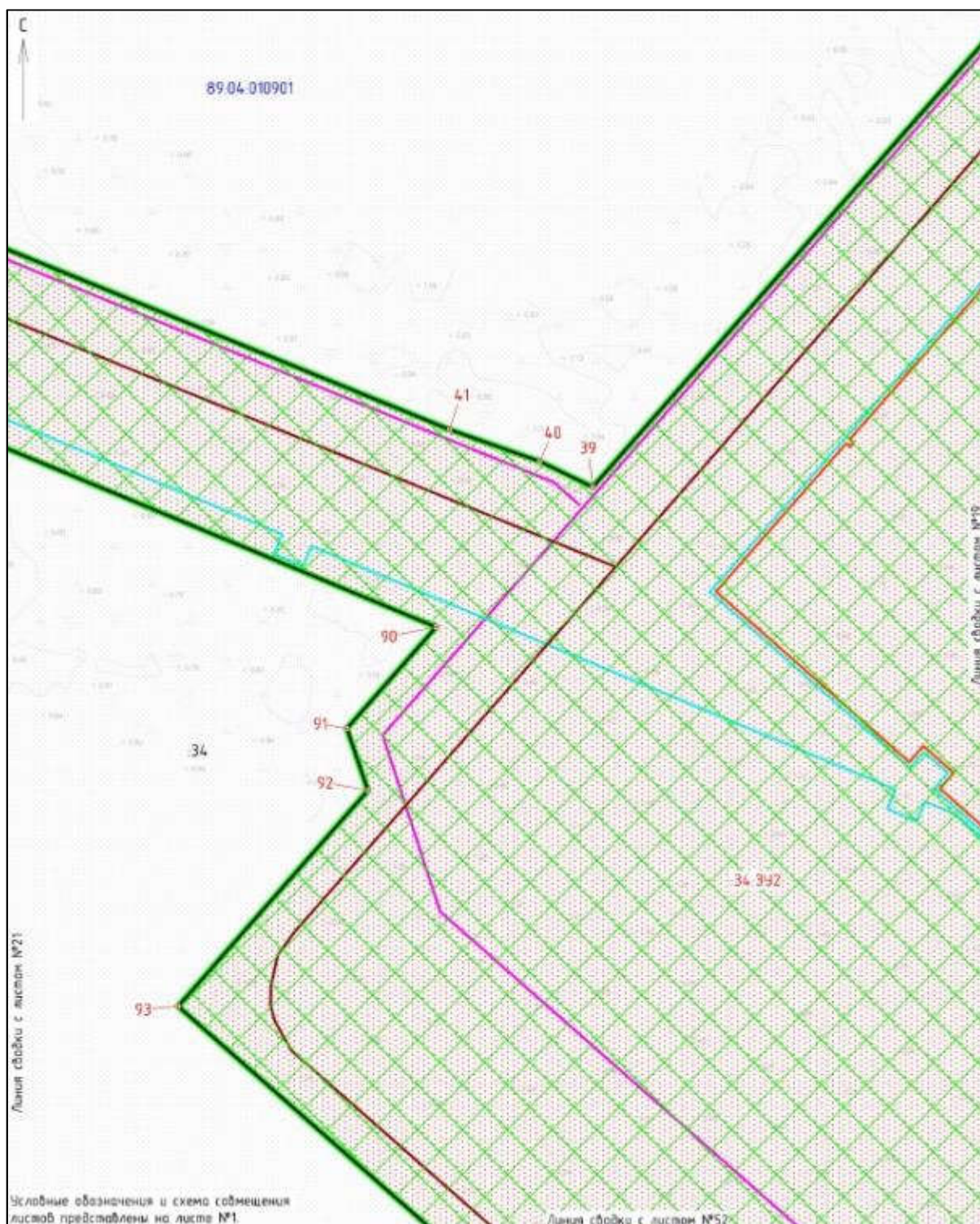


Приложение № 433

к документации по планировке территории, на которой
предусматривается размещение объекта регионального
значения «Обустройство газового месторождения
Семаковское. Первая очередь»

ПРОЕКТ МЕЖЕВАНИЯ ТЕРРИТОРИИ

для размещения объекта регионального значения «Обустройство газового месторождения
Семаковское. Первая очередь»

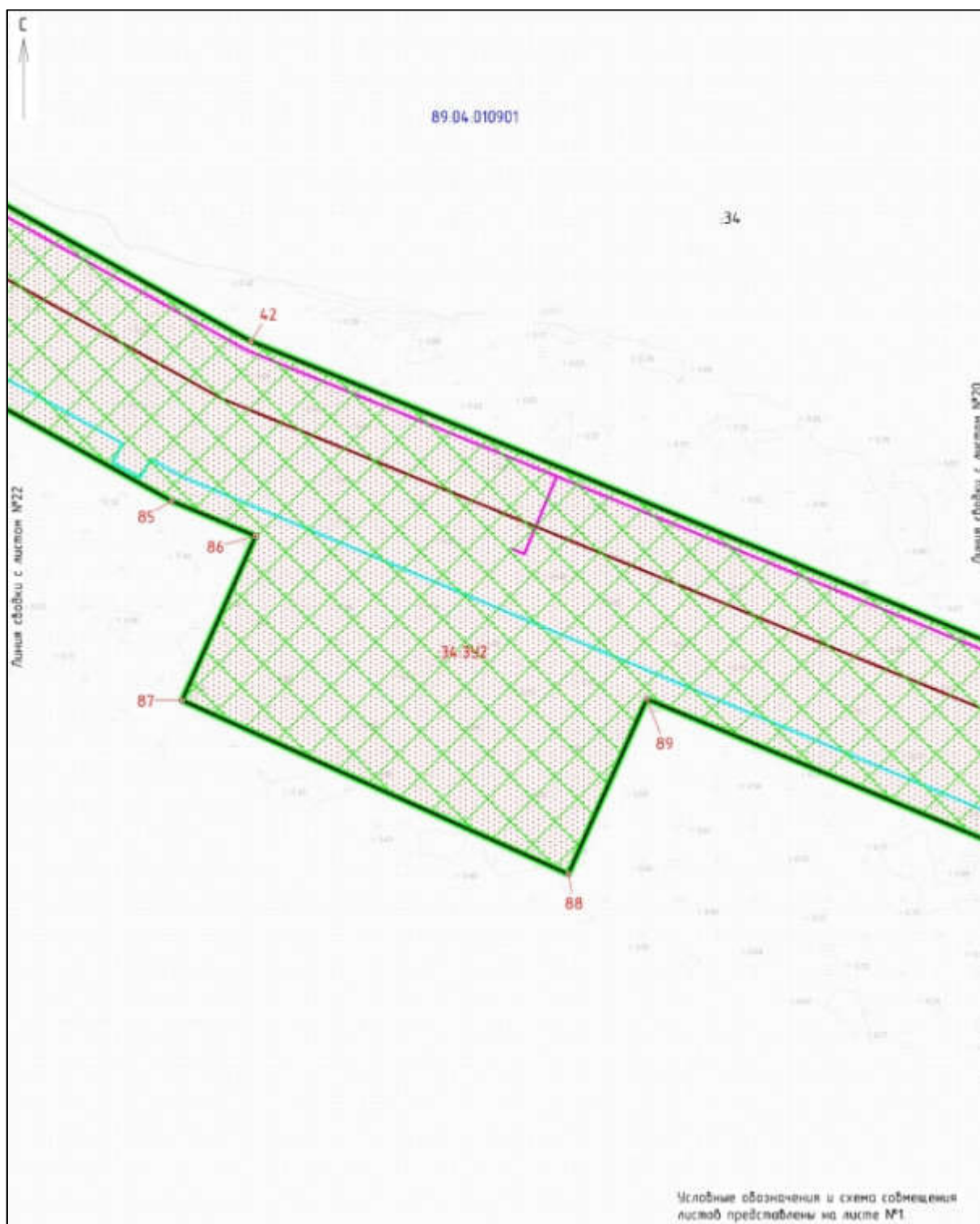


Приложение № 434

к документации по планировке территории, на которой
предусматривается размещение объекта регионального
значения «Обустройство газового месторождения
Семаковское. Первая очередь»

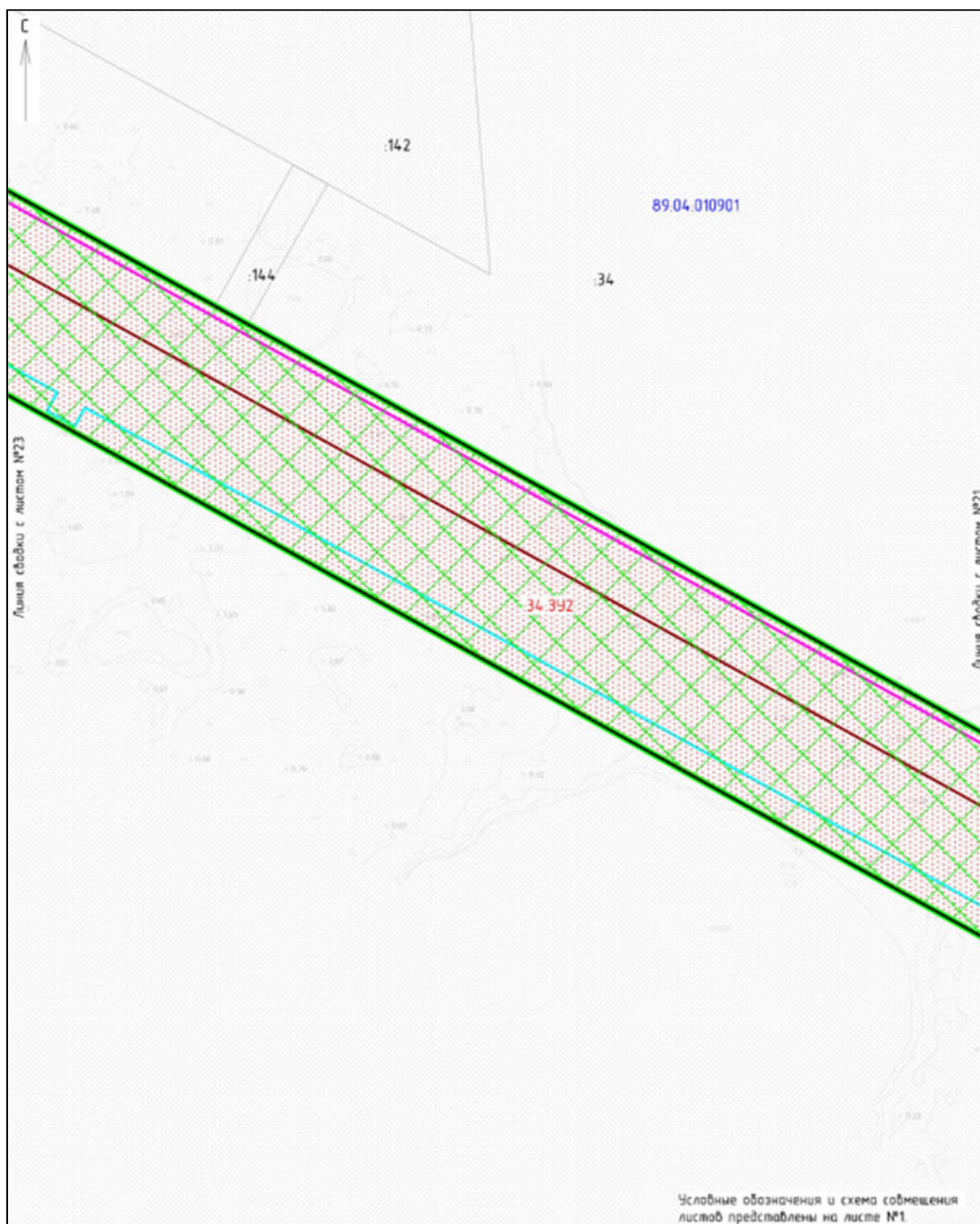
ПРОЕКТ МЕЖЕВАНИЯ ТЕРРИТОРИИ

для размещения объекта регионального значения «Обустройство газового месторождения
Семаковское. Первая очередь»



к документации по планировке территории, на которой предусматривается размещение объекта регионального значения «Обустройство газового месторождения Семаковское. Первая очередь»

для размещения объекта регионального значения «Обустройство газового месторождения
Семаковское. Первая очередь»




Приложение № 436

к документации по планировке территории, на которой
предусматривается размещение объекта регионального
значения «Обустройство газового месторождения
Семаковское. Первая очередь»

ПРОЕКТ МЕЖЕВАНИЯ ТЕРРИТОРИИ

для размещения объекта регионального значения «Обустройство газового месторождения
Семаковское. Первая очередь»

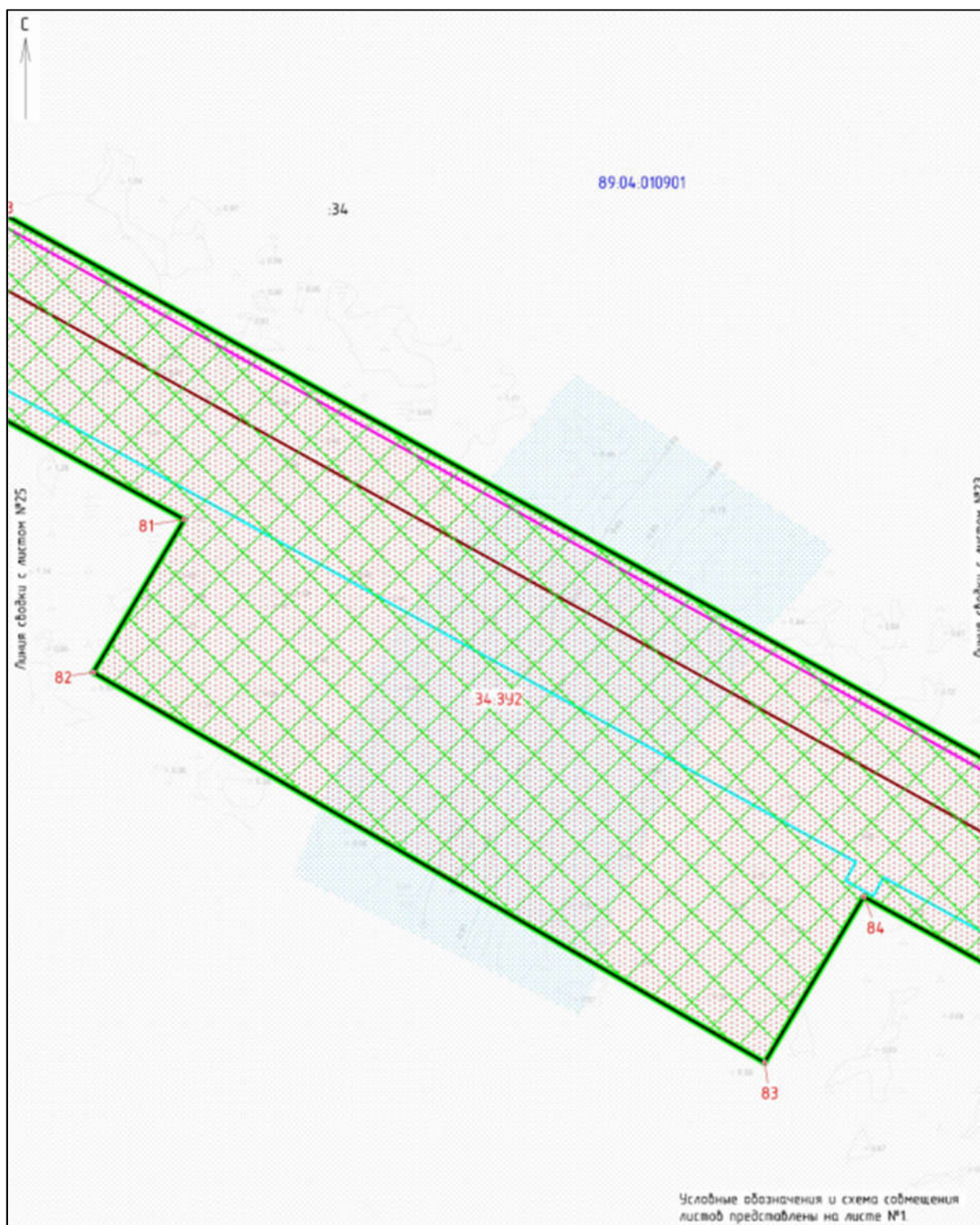


Приложение № 437

к документации по планировке территории, на которой
предусматривается размещение объекта регионального
значения «Обустройство газового месторождения
Семаковское. Первая очередь»

ПРОЕКТ МЕЖЕВАНИЯ ТЕРРИТОРИИ

для размещения объекта регионального значения «Обустройство газового месторождения
Семаковское. Первая очередь»

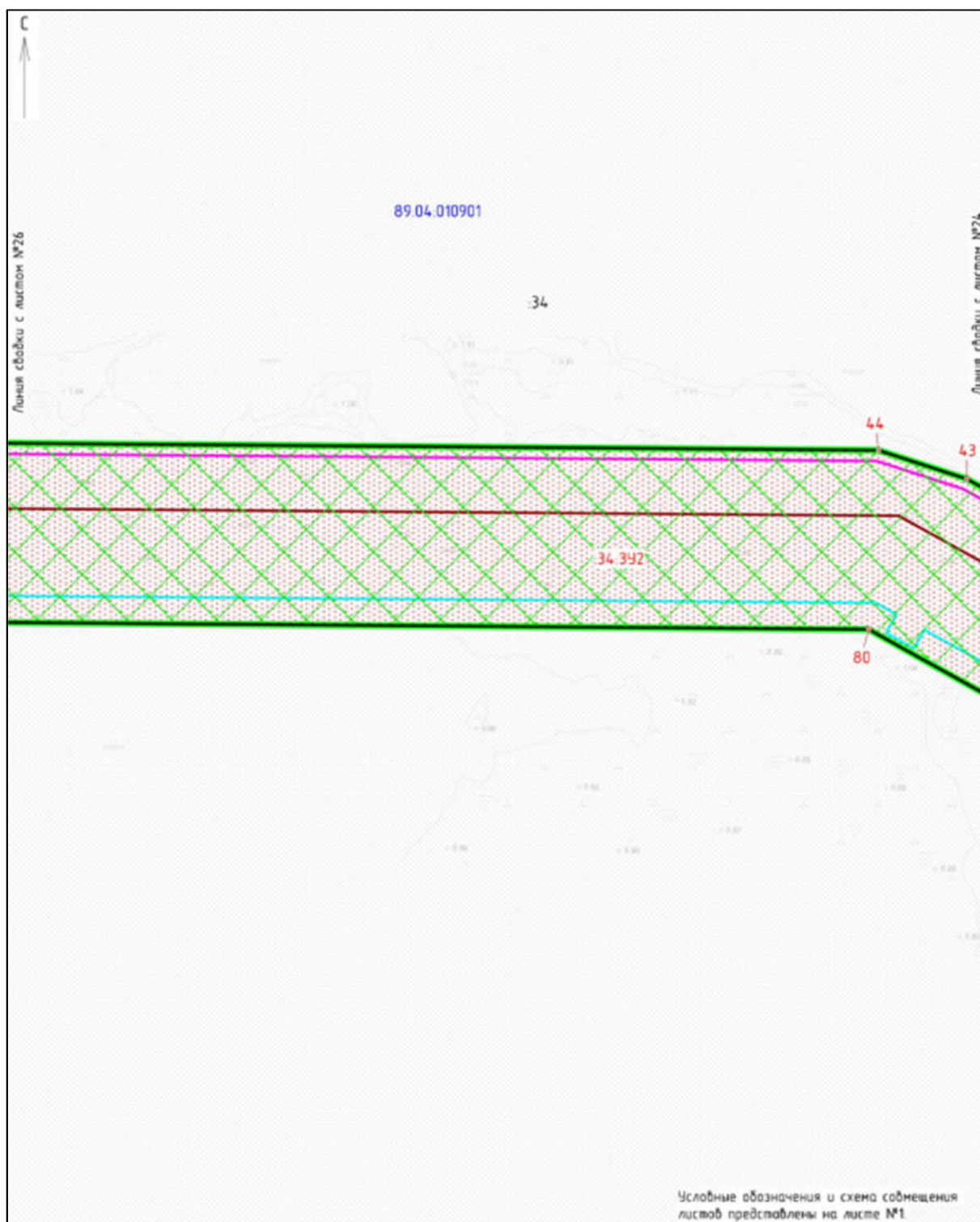


Приложение № 438

к документации по планировке территории, на которой
предусматривается размещение объекта регионального
значения «Обустройство газового месторождения
Семаковское. Первая очередь»

ПРОЕКТ МЕЖЕВАНИЯ ТЕРРИТОРИИ

для размещения объекта регионального значения «Обустройство газового месторождения
Семаковское. Первая очередь»

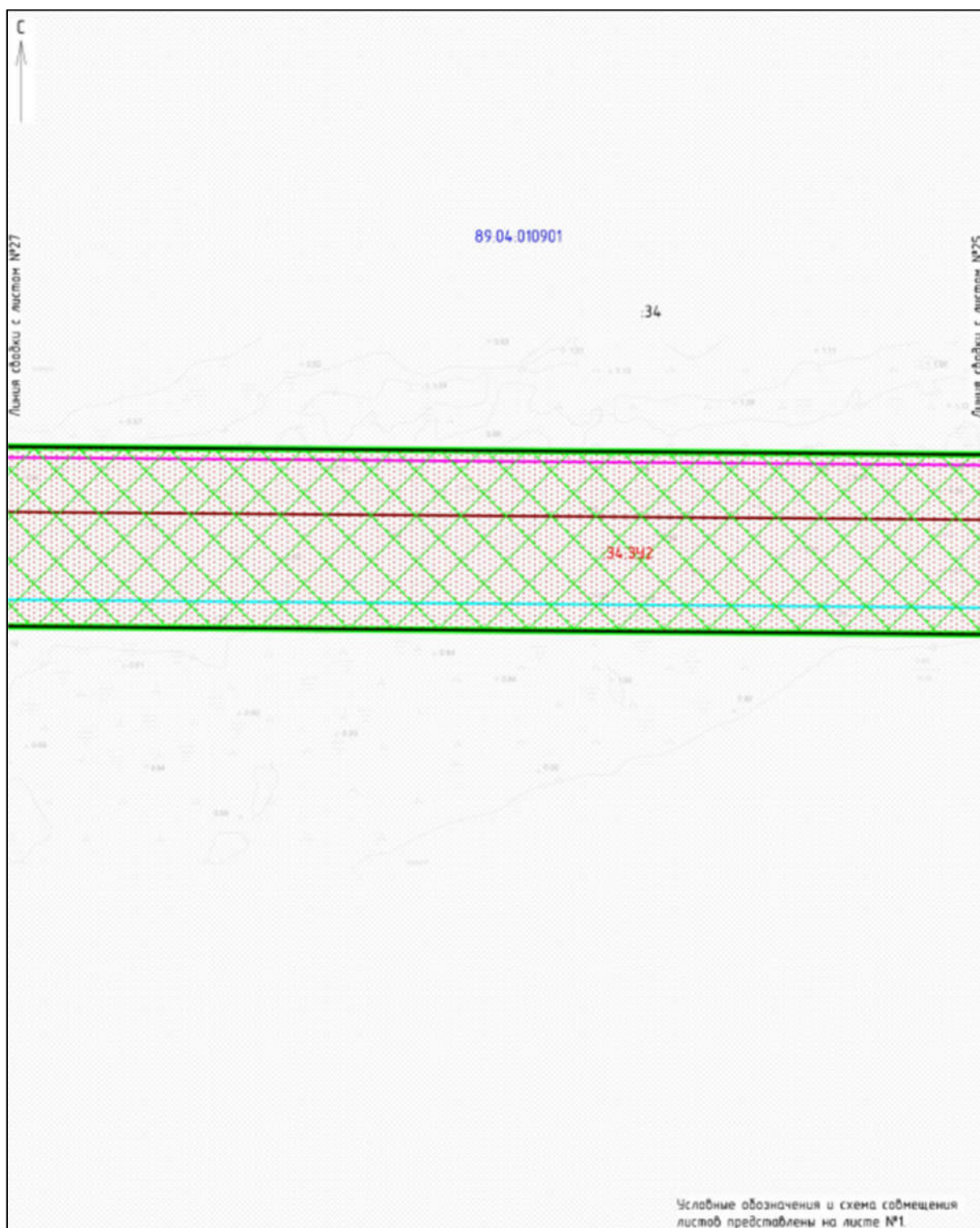


Приложение № 439

к документации по планировке территории, на которой
предусматривается размещение объекта регионального
значения «Обустройство газового месторождения
Семаковское. Первая очередь»

ПРОЕКТ МЕЖЕВАНИЯ ТЕРРИТОРИИ

для размещения объекта регионального значения «Обустройство газового месторождения
Семаковское. Первая очередь»

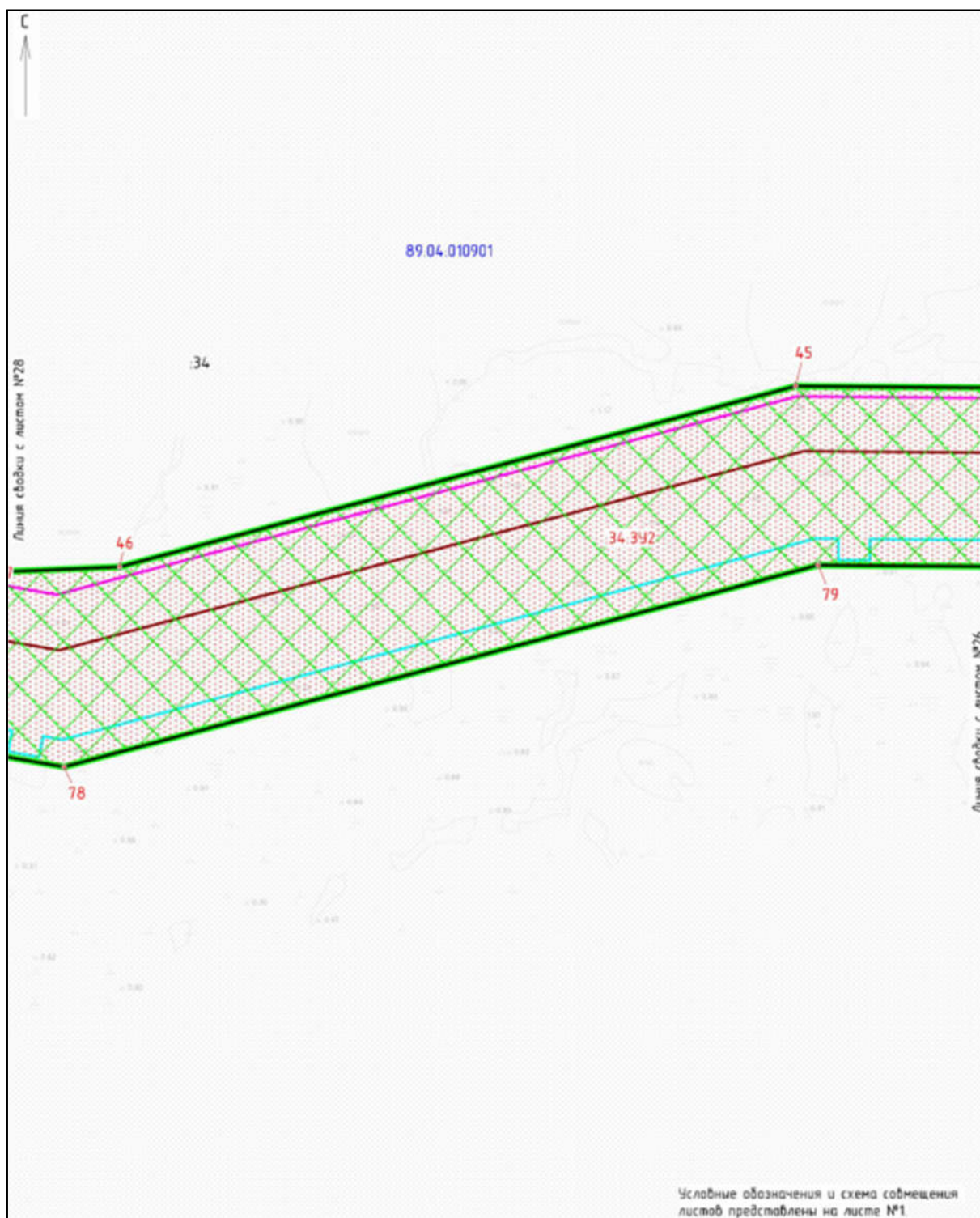


Приложение № 440

к документации по планировке территории, на которой
предусматривается размещение объекта регионального
значения «Обустройство газового месторождения
Семаковское. Первая очередь»

ПРОЕКТ МЕЖЕВАНИЯ ТЕРРИТОРИИ

для размещения объекта регионального значения «Обустройство газового месторождения
Семаковское. Первая очередь»

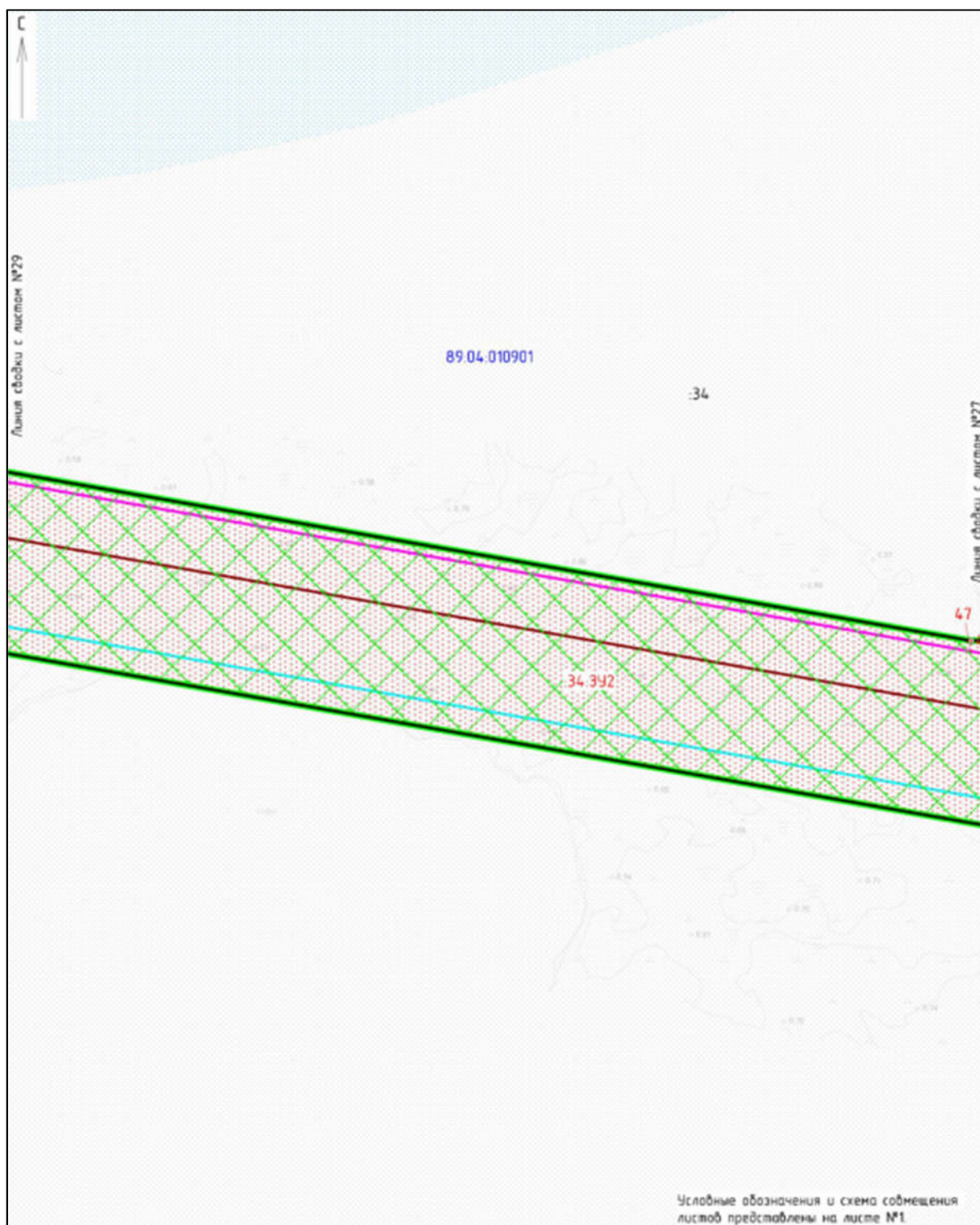


Приложение № 441

к документации по планировке территории, на которой
предусматривается размещение объекта регионального
значения «Обустройство газового месторождения
Семаковское. Первая очередь»

ПРОЕКТ МЕЖЕВАНИЯ ТЕРРИТОРИИ

для размещения объекта регионального значения «Обустройство газового месторождения
Семаковское. Первая очередь»

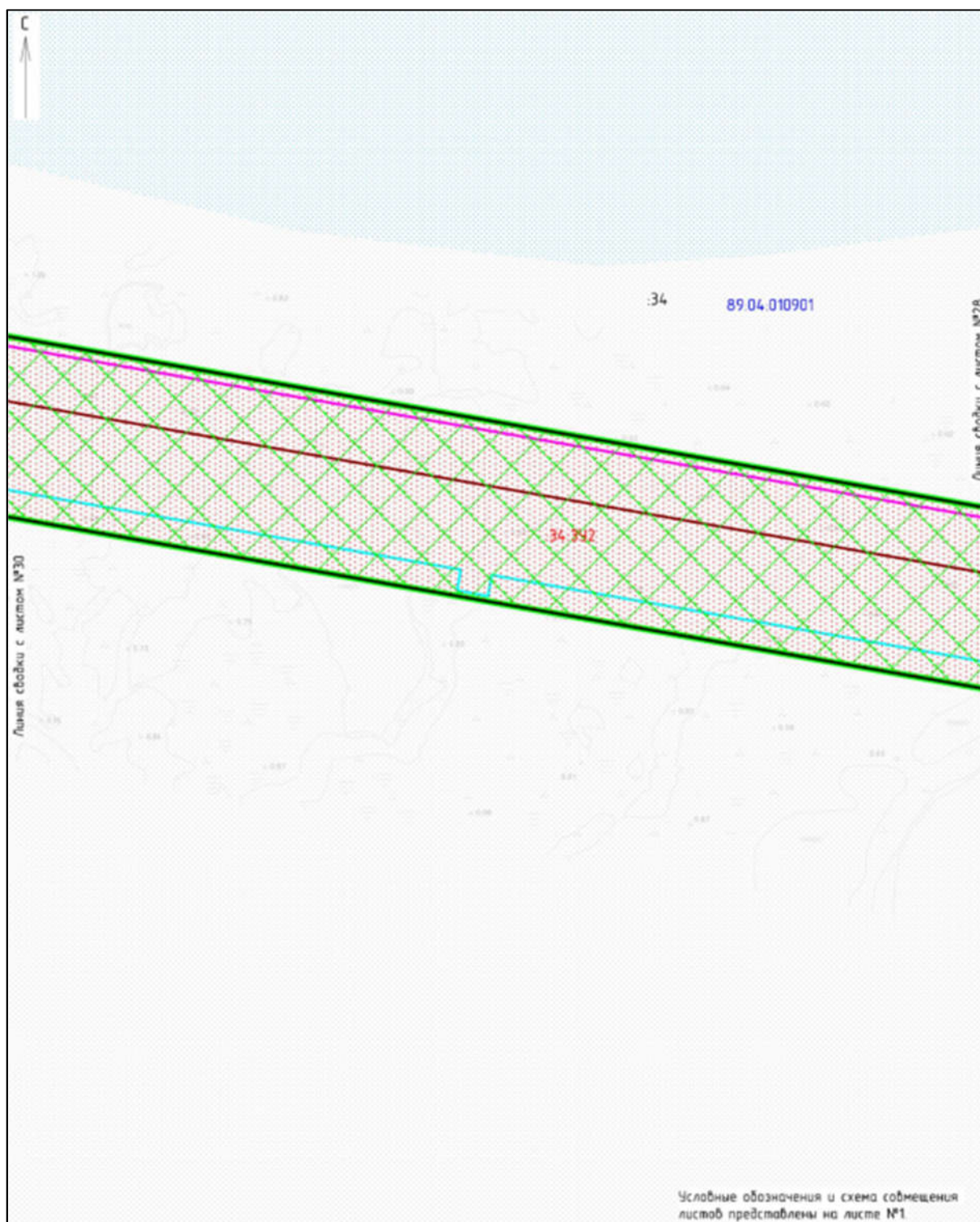


Приложение № 442

к документации по планировке территории, на которой
предусматривается размещение объекта регионального
значения «Обустройство газового месторождения
Семаковское. Первая очередь»

ПРОЕКТ МЕЖЕВАНИЯ ТЕРРИТОРИИ

для размещения объекта регионального значения «Обустройство газового месторождения
Семаковское. Первая очередь»

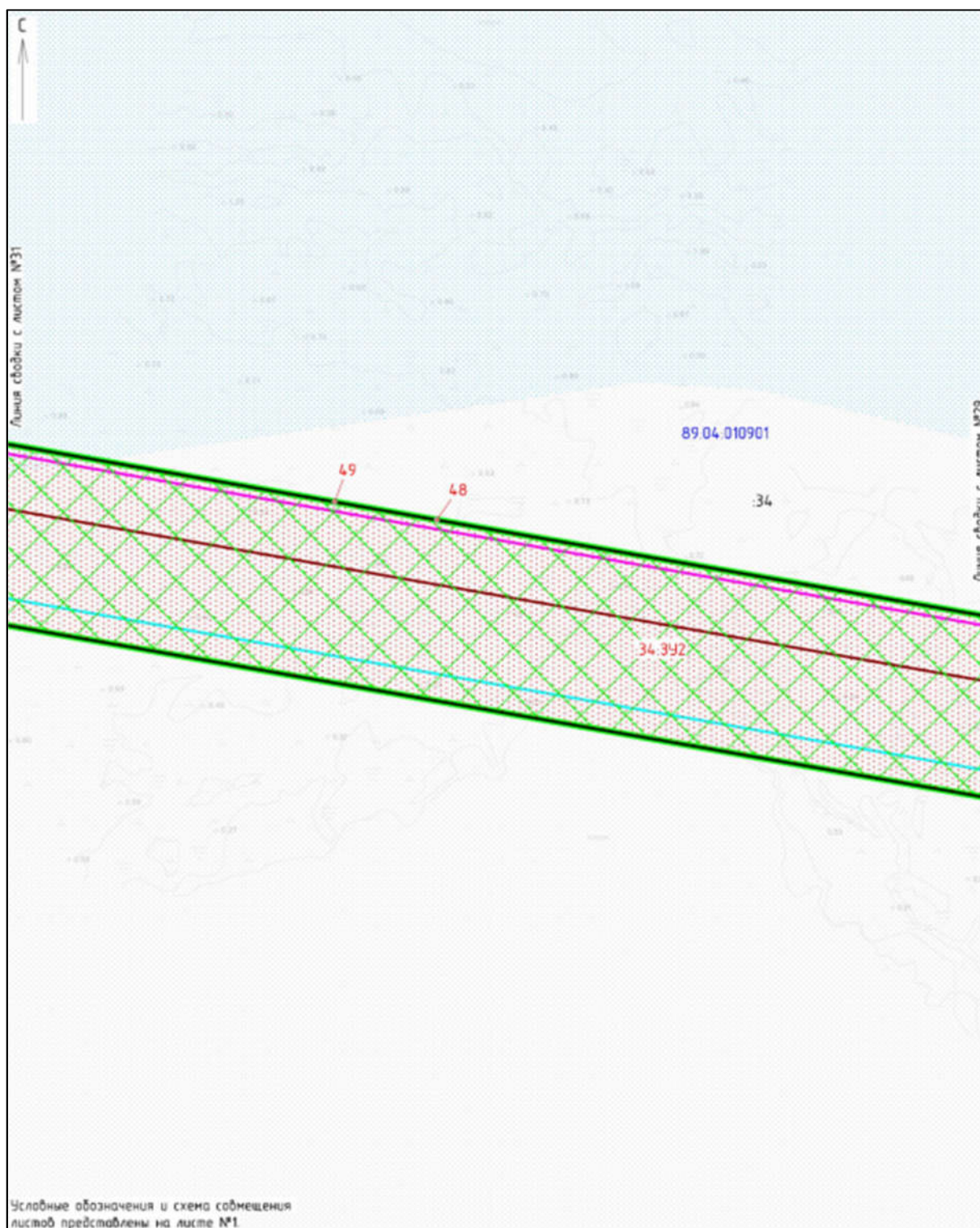


Приложение № 443

к документации по планировке территории, на которой
предусматривается размещение объекта регионального
значения «Обустройство газового месторождения
Семаковское. Первая очередь»

ПРОЕКТ МЕЖЕВАНИЯ ТЕРРИТОРИИ

для размещения объекта регионального значения «Обустройство газового месторождения
Семаковское. Первая очередь»

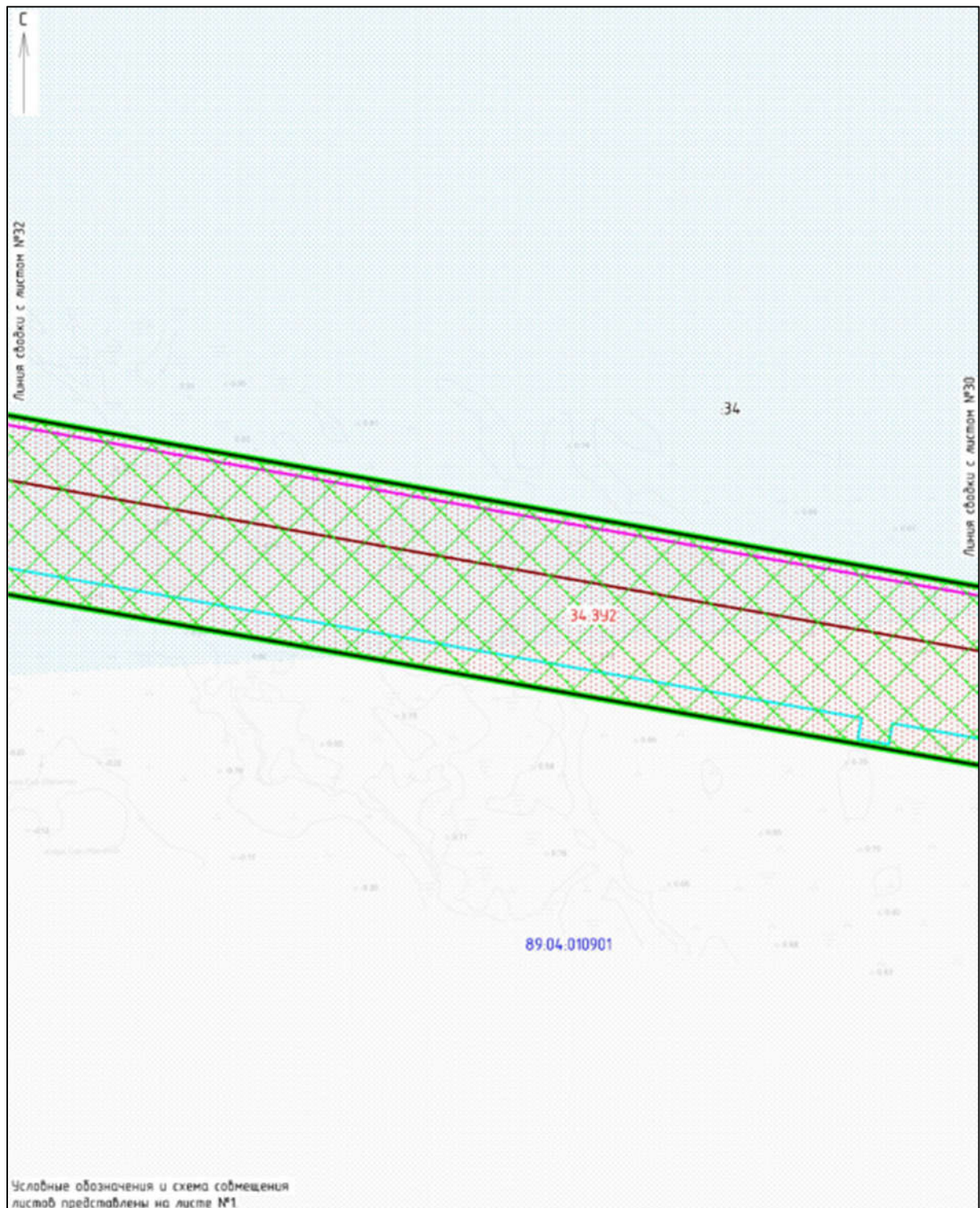


Приложение № 444

к документации по планировке территории, на которой
предусматривается размещение объекта регионального
значения «Обустройство газового месторождения
Семаковское. Первая очередь»

ПРОЕКТ МЕЖЕВАНИЯ ТЕРРИТОРИИ

для размещения объекта регионального значения «Обустройство газового месторождения
Семаковское. Первая очередь»

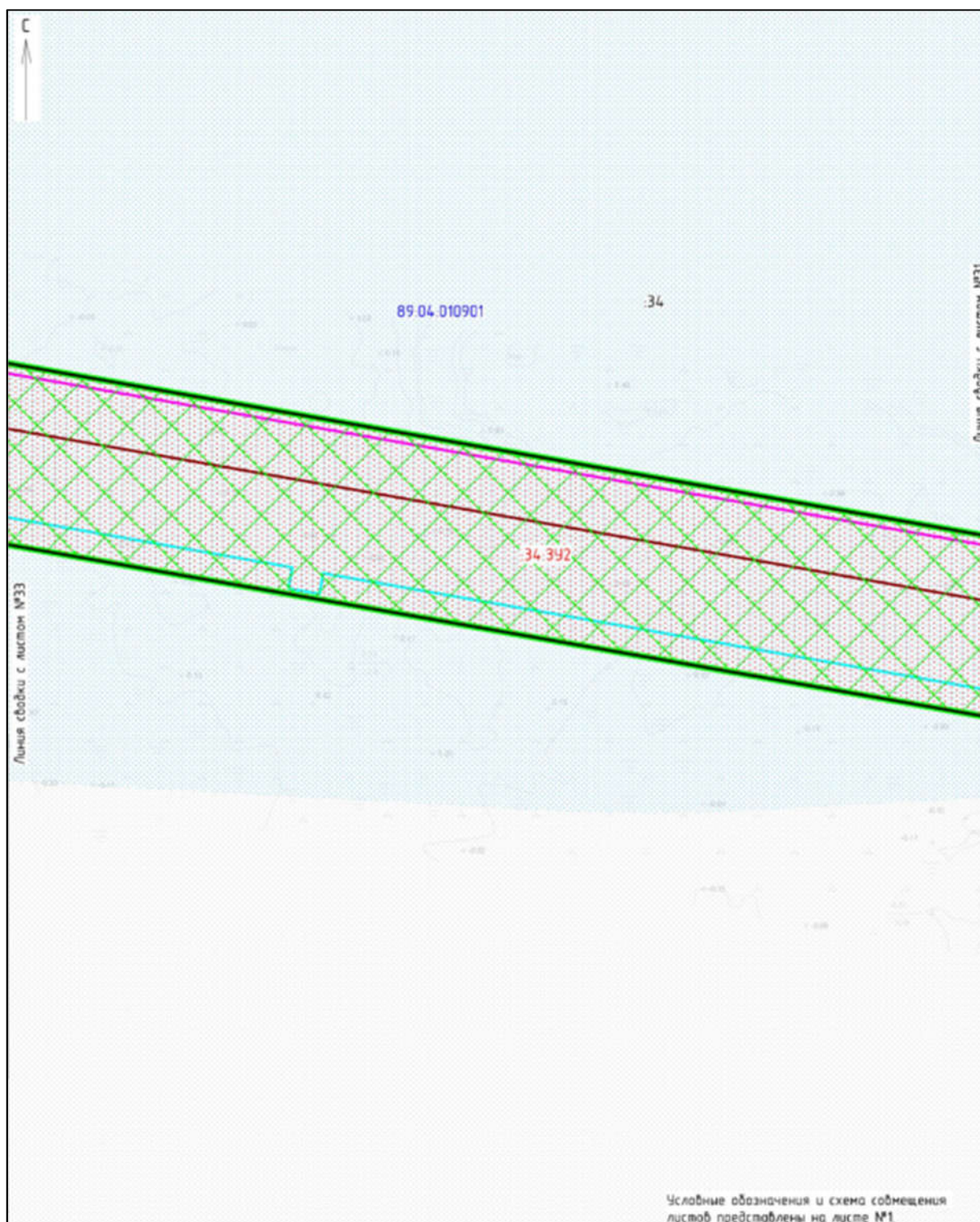


Приложение № 445

к документации по планировке территории, на которой
предусматривается размещение объекта регионального
значения «Обустройство газового месторождения
Семаковское. Первая очередь»

ПРОЕКТ МЕЖЕВАНИЯ ТЕРРИТОРИИ

для размещения объекта регионального значения «Обустройство газового месторождения
Семаковское. Первая очередь»

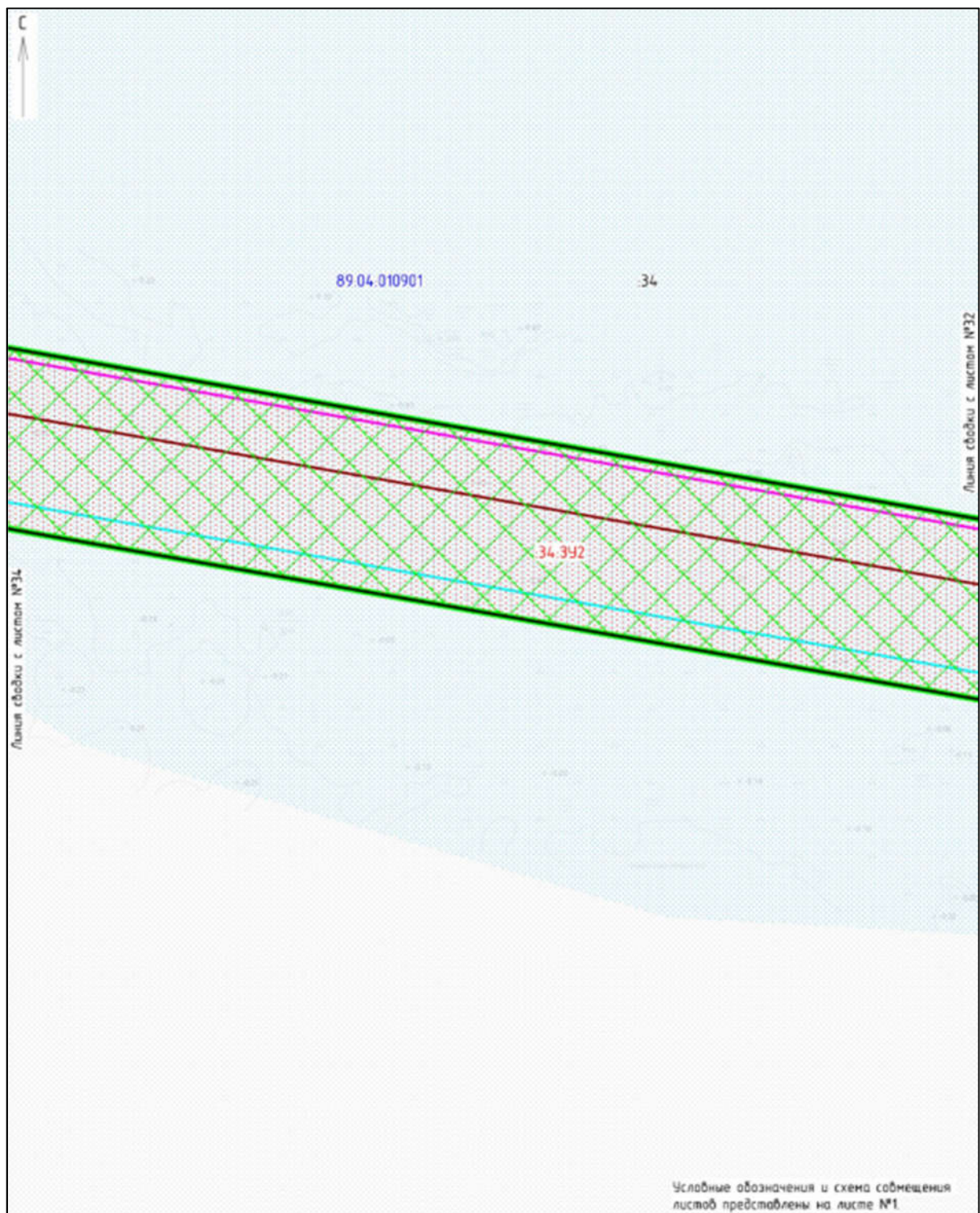


Приложение № 446

к документации по планировке территории, на которой
предусматривается размещение объекта регионального
значения «Обустройство газового месторождения
Семаковское. Первая очередь»

ПРОЕКТ МЕЖЕВАНИЯ ТЕРРИТОРИИ

для размещения объекта регионального значения «Обустройство газового месторождения
Семаковское. Первая очередь»

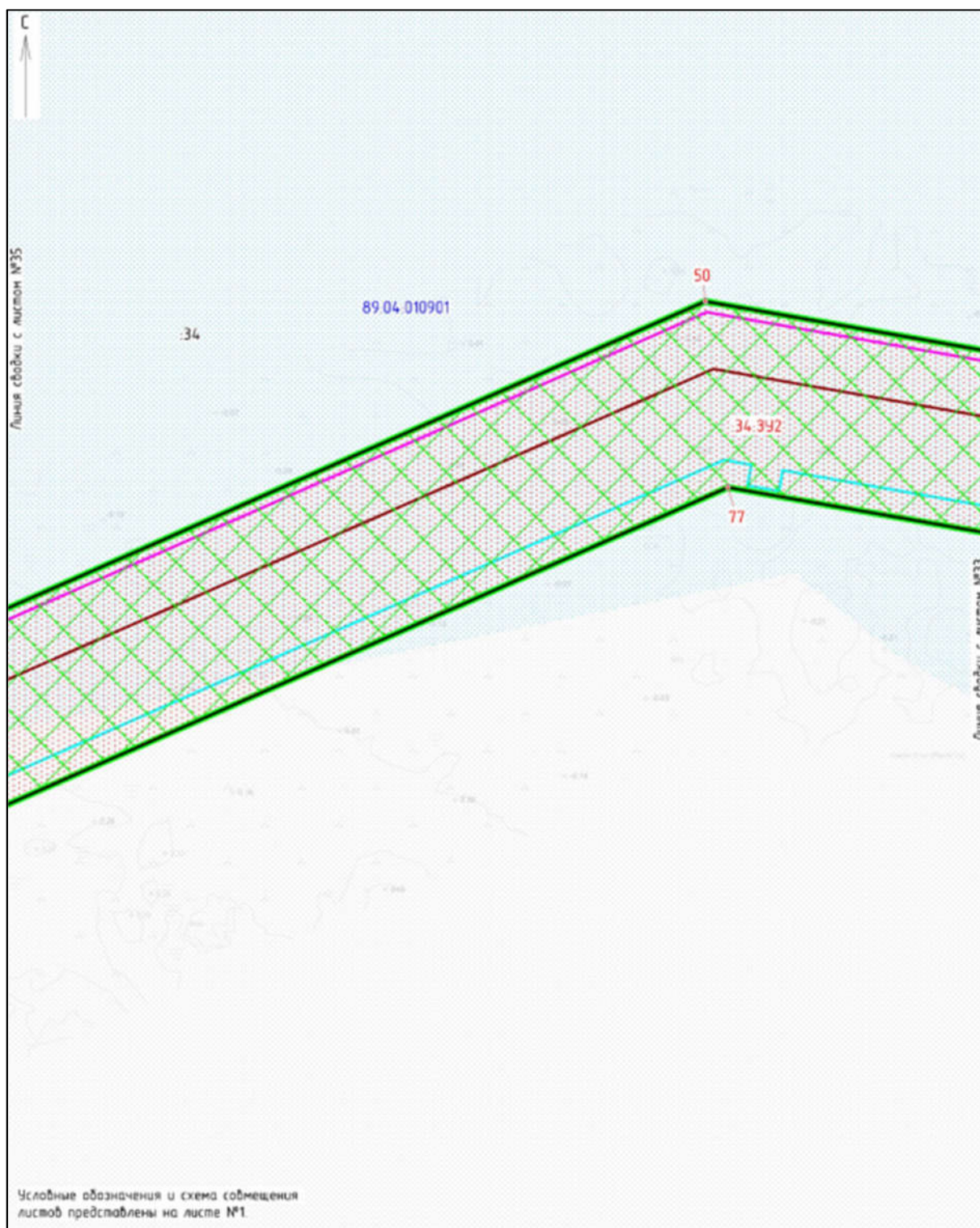


Приложение № 447

к документации по планировке территории, на которой
предусматривается размещение объекта регионального
значения «Обустройство газового месторождения
Семаковское. Первая очередь»

ПРОЕКТ МЕЖЕВАНИЯ ТЕРРИТОРИИ

для размещения объекта регионального значения «Обустройство газового месторождения
Семаковское. Первая очередь»

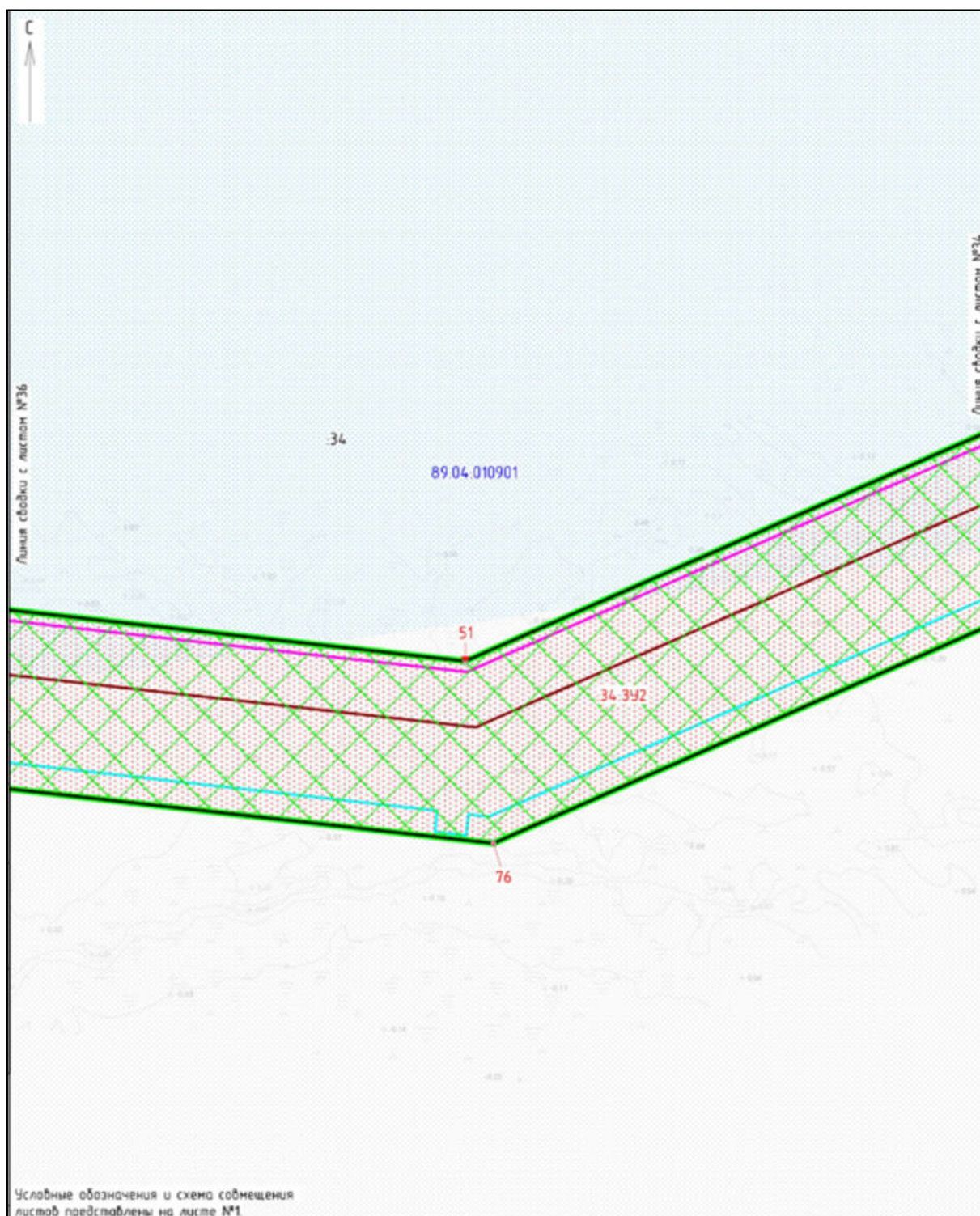


Приложение № 448

к документации по планировке территории, на которой
предусматривается размещение объекта регионального
значения «Обустройство газового месторождения
Семаковское. Первая очередь»

ПРОЕКТ МЕЖЕВАНИЯ ТЕРРИТОРИИ

для размещения объекта регионального значения «Обустройство газового месторождения
Семаковское. Первая очередь»

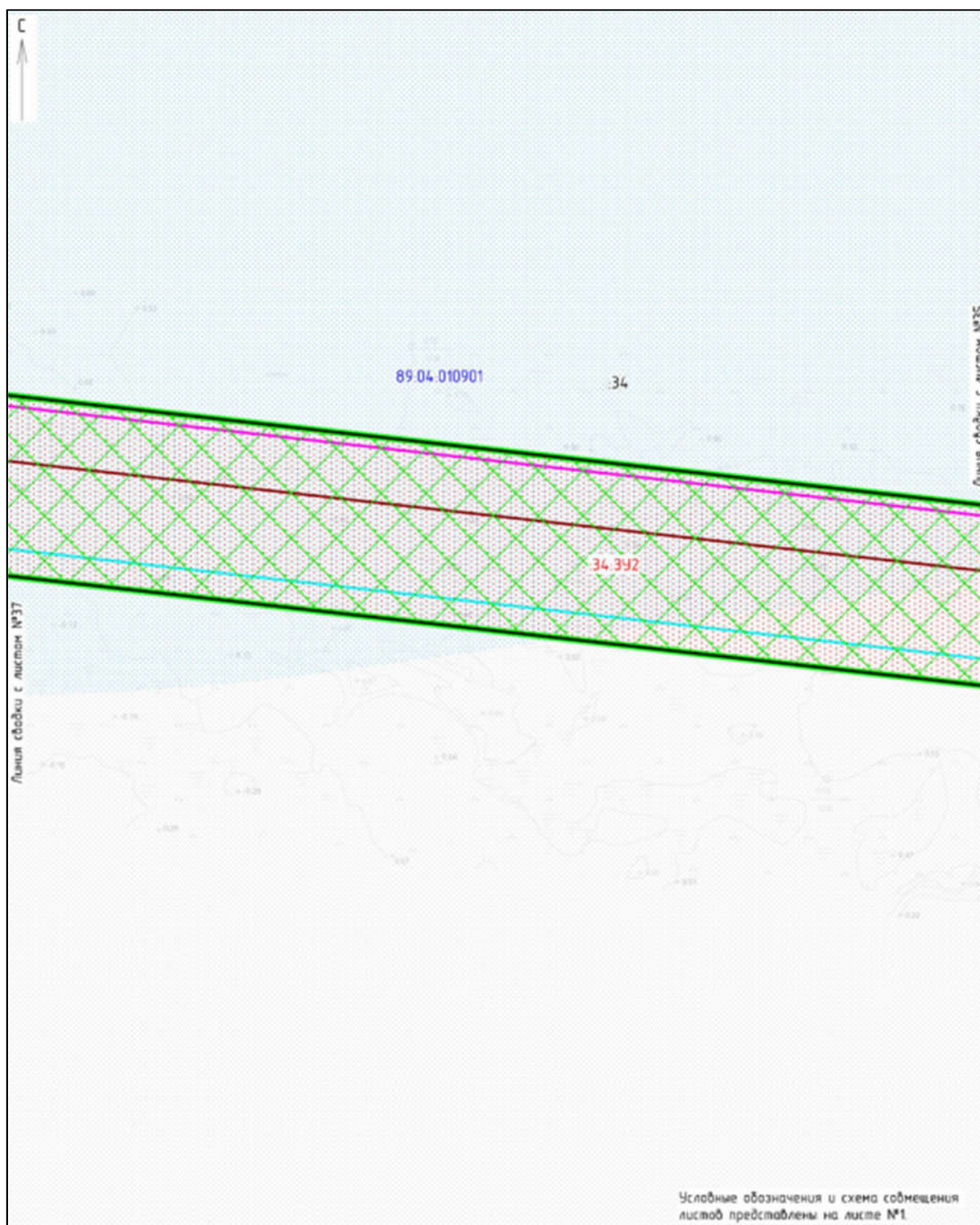


Приложение № 449

к документации по планировке территории, на которой
предусматривается размещение объекта регионального
значения «Обустройство газового месторождения
Семаковское. Первая очередь»

ПРОЕКТ МЕЖЕВАНИЯ ТЕРРИТОРИИ

для размещения объекта регионального значения «Обустройство газового месторождения
Семаковское. Первая очередь»

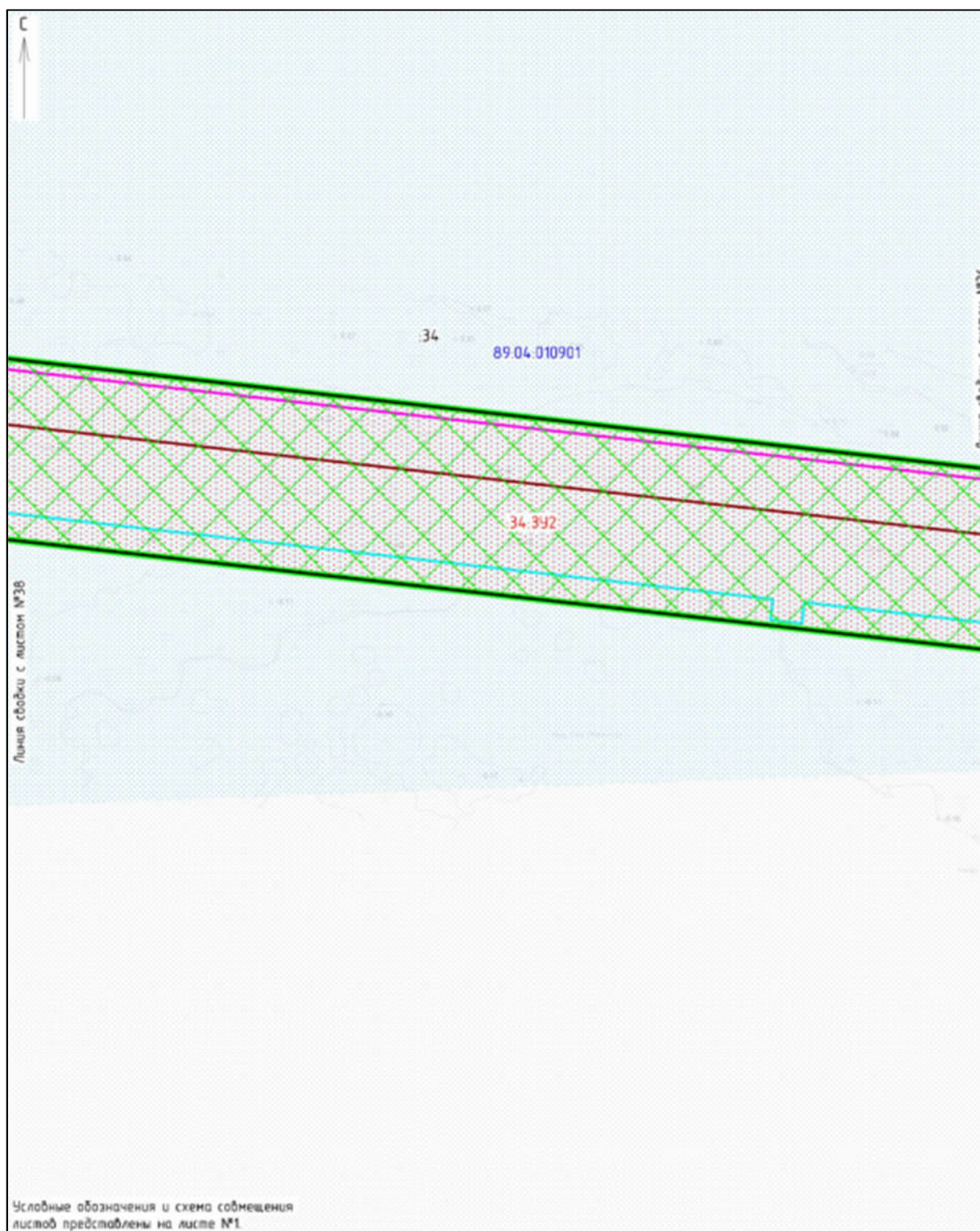


Приложение № 450

к документации по планировке территории, на которой
предусматривается размещение объекта регионального
значения «Обустройство газового месторождения
Семаковское. Первая очередь»

ПРОЕКТ МЕЖЕВАНИЯ ТЕРРИТОРИИ

для размещения объекта регионального значения «Обустройство газового месторождения
Семаковское. Первая очередь»




Приложение № 451

к документации по планировке территории, на которой
предусматривается размещение объекта регионального
значения «Обустройство газового месторождения
Семаковское. Первая очередь»

ПРОЕКТ МЕЖЕВАНИЯ ТЕРРИТОРИИ

для размещения объекта регионального значения «Обустройство газового месторождения
Семаковское. Первая очередь»

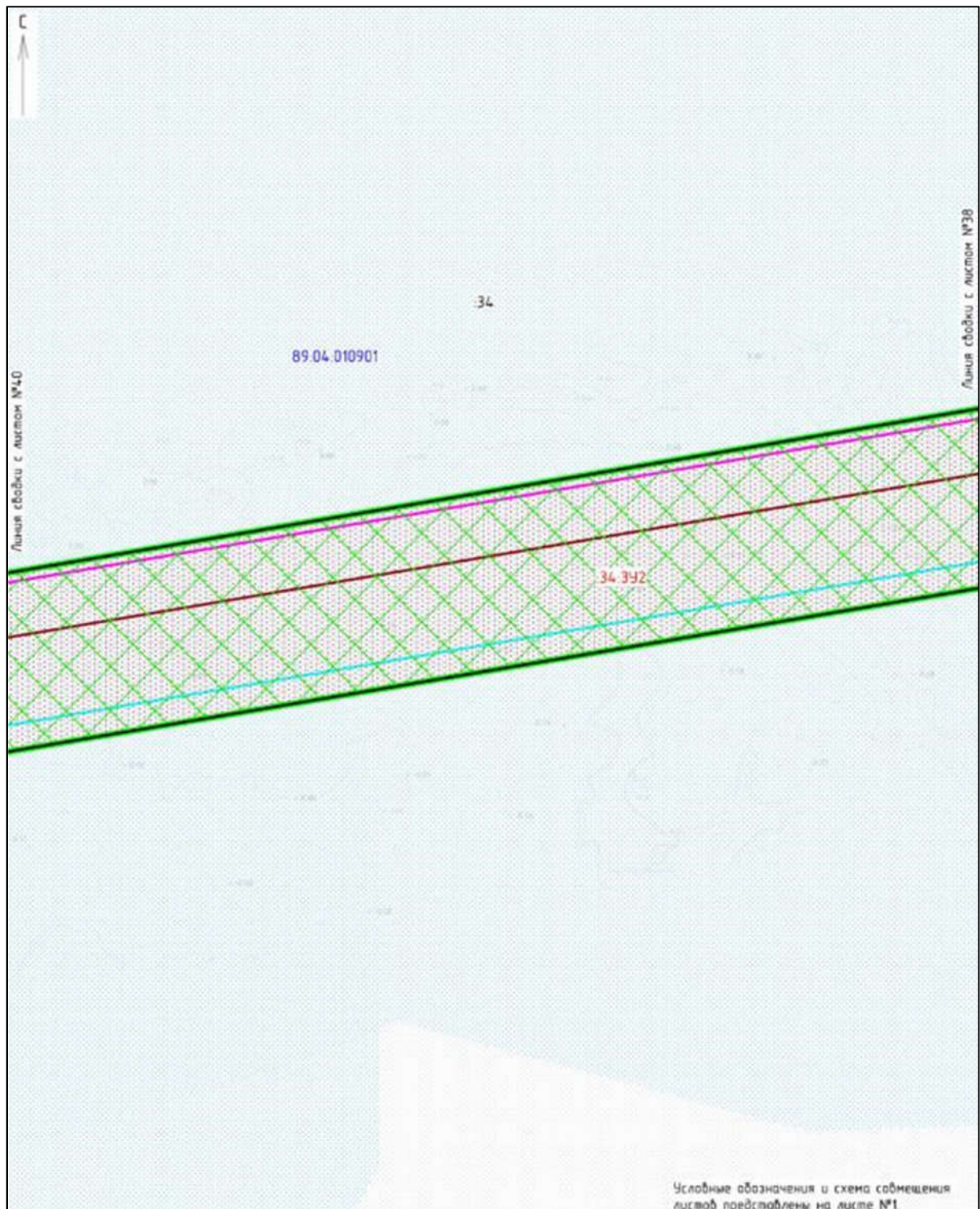


Приложение № 452

к документации по планировке территории, на которой
предусматривается размещение объекта регионального
значения «Обустройство газового месторождения
Семаковское. Первая очередь»

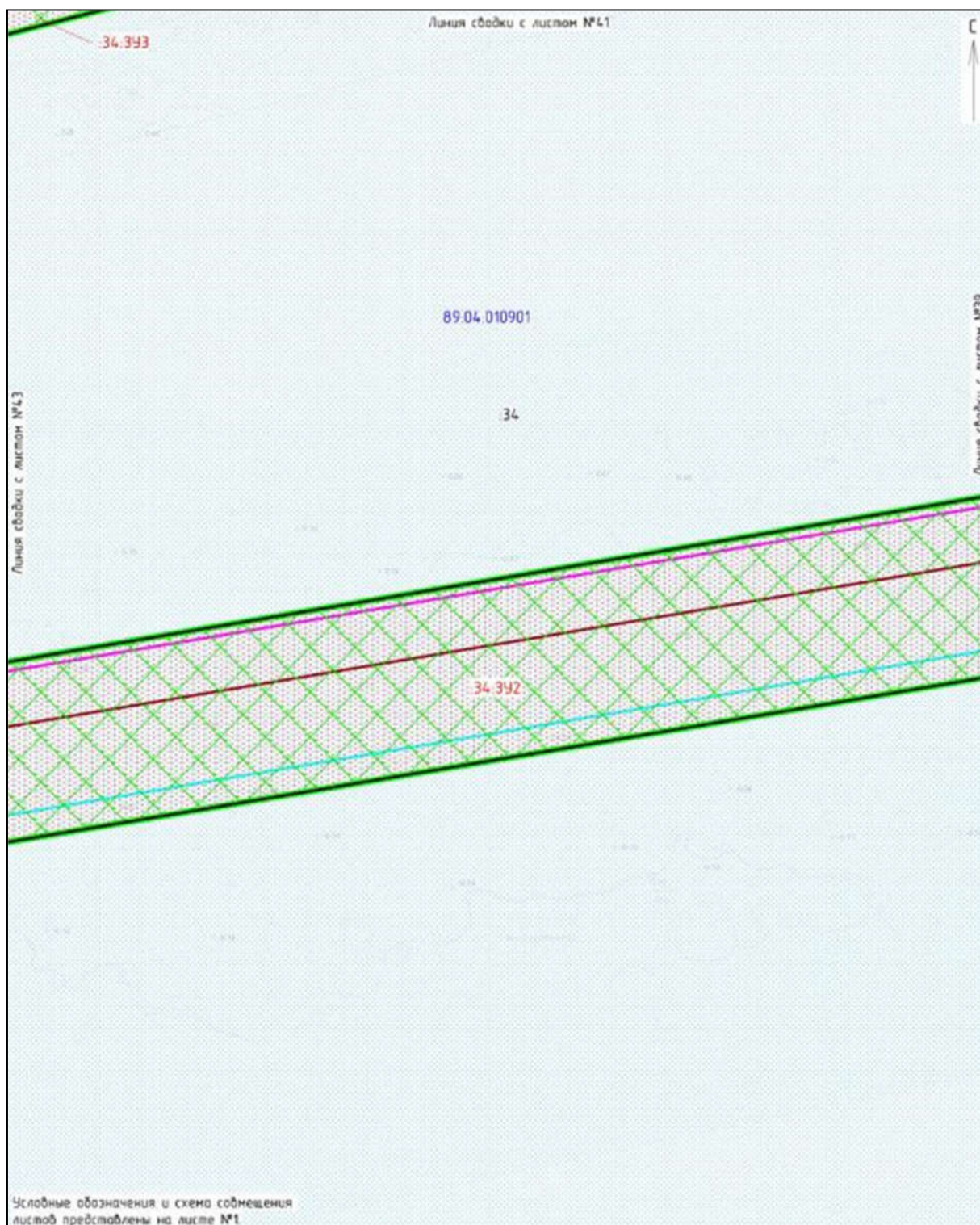
ПРОЕКТ МЕЖЕВАНИЯ ТЕРРИТОРИИ

для размещения объекта регионального значения «Обустройство газового месторождения
Семаковское. Первая очередь»



к документации по планировке территории, на которой предусматривается размещение объекта регионального значения «Обустройство газового месторождения Семаковское. Первая очередь»

для размещения объекта регионального значения «Обустройство газового месторождения
Семаковское. Первая очередь»



Приложение № 454

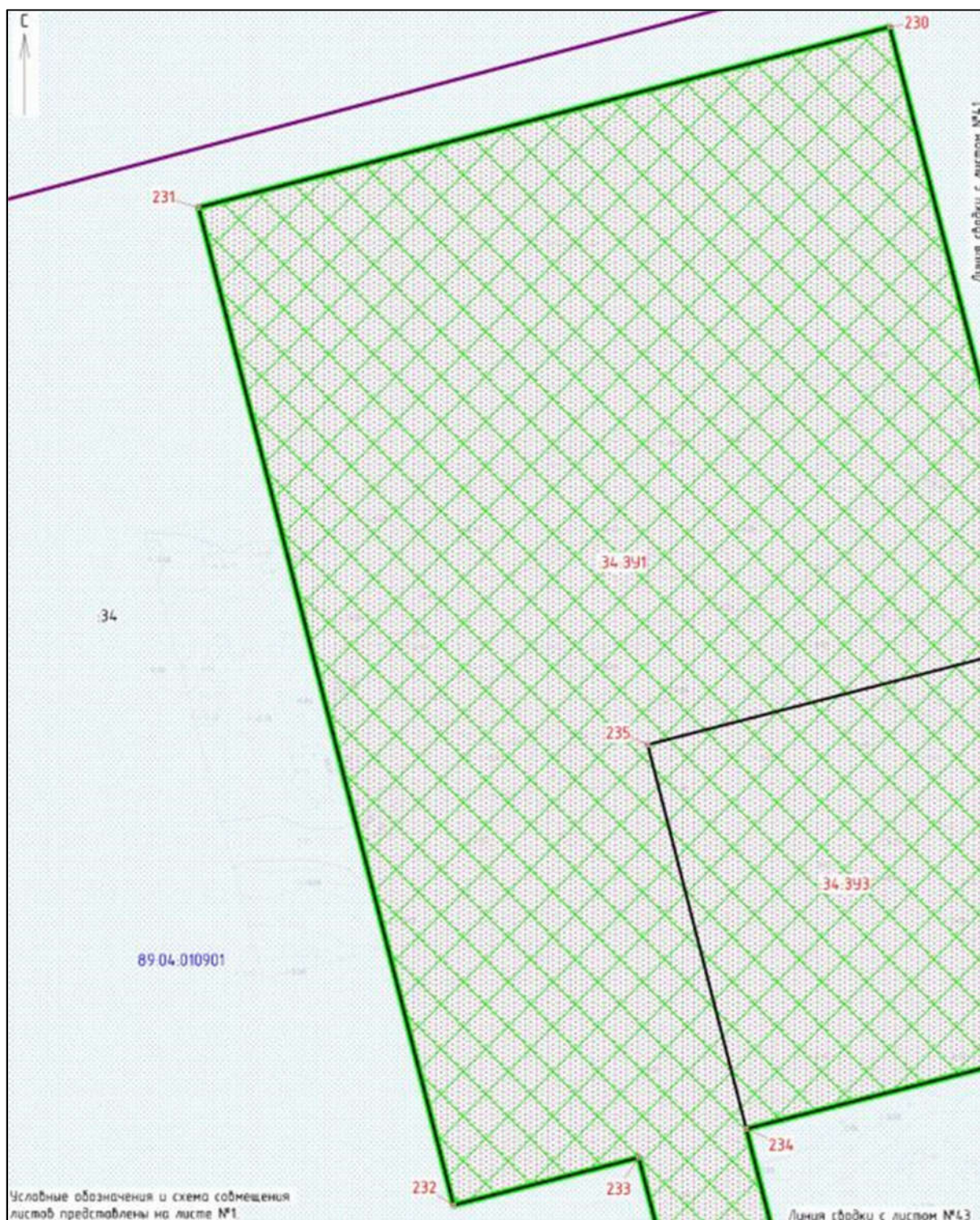
к документации по планировке территории, на которой
предусматривается размещение объекта регионального
значения «Обустройство газового месторождения
Семаковское. Первая очередь»

ПРОЕКТ МЕЖЕВАНИЯ ТЕРРИТОРИИ

для размещения объекта регионального значения «Обустройство газового месторождения
Семаковское. Первая очередь»



для размещения объекта регионального значения «Обустройство газового месторождения
Семаковское. Первая очередь»

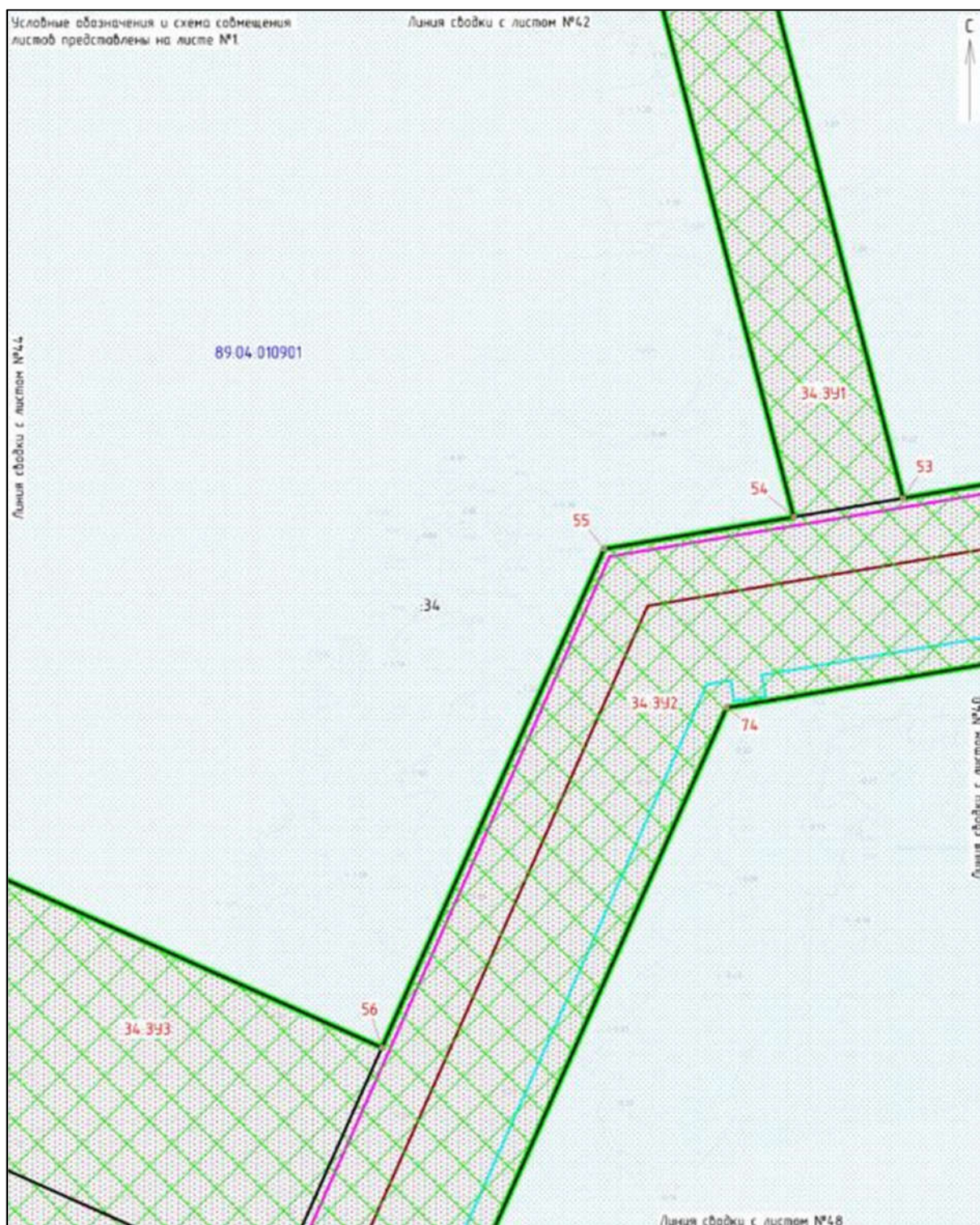


Приложение № 456

к документации по планировке территории, на которой предусматривается размещение объекта регионального значения «Обустройство газового месторождения Семаковское. Первая очередь»

ПРОЕКТ МЕЖЕВАНИЯ ТЕРРИТОРИИ

для размещения объекта регионального значения «Обустройство газового месторождения Семаковское. Первая очередь»

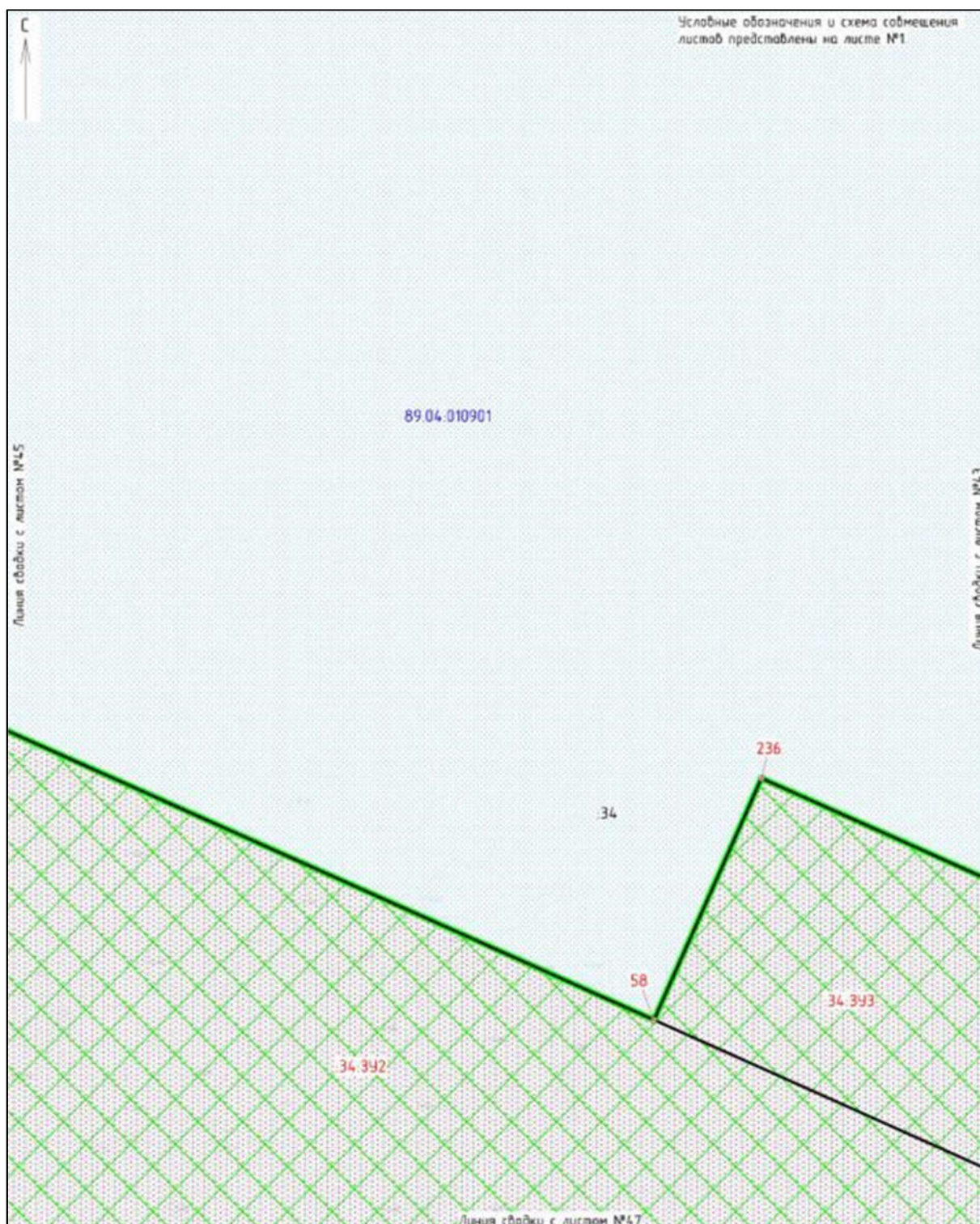


Приложение № 457

к документации по планировке территории, на которой
предусматривается размещение объекта регионального
значения «Обустройство газового месторождения
Семаковское. Первая очередь»

ПРОЕКТ МЕЖЕВАНИЯ ТЕРРИТОРИИ

для размещения объекта регионального значения «Обустройство газового месторождения
Семаковское. Первая очередь»



Приложение № 458

к документации по планировке территории, на которой
предусматривается размещение объекта регионального
значения «Обустройство газового месторождения
Семаковское. Первая очередь»

ПРОЕКТ МЕЖЕВАНИЯ ТЕРРИТОРИИ

для размещения объекта регионального значения «Обустройство газового месторождения
Семаковское. Первая очередь»

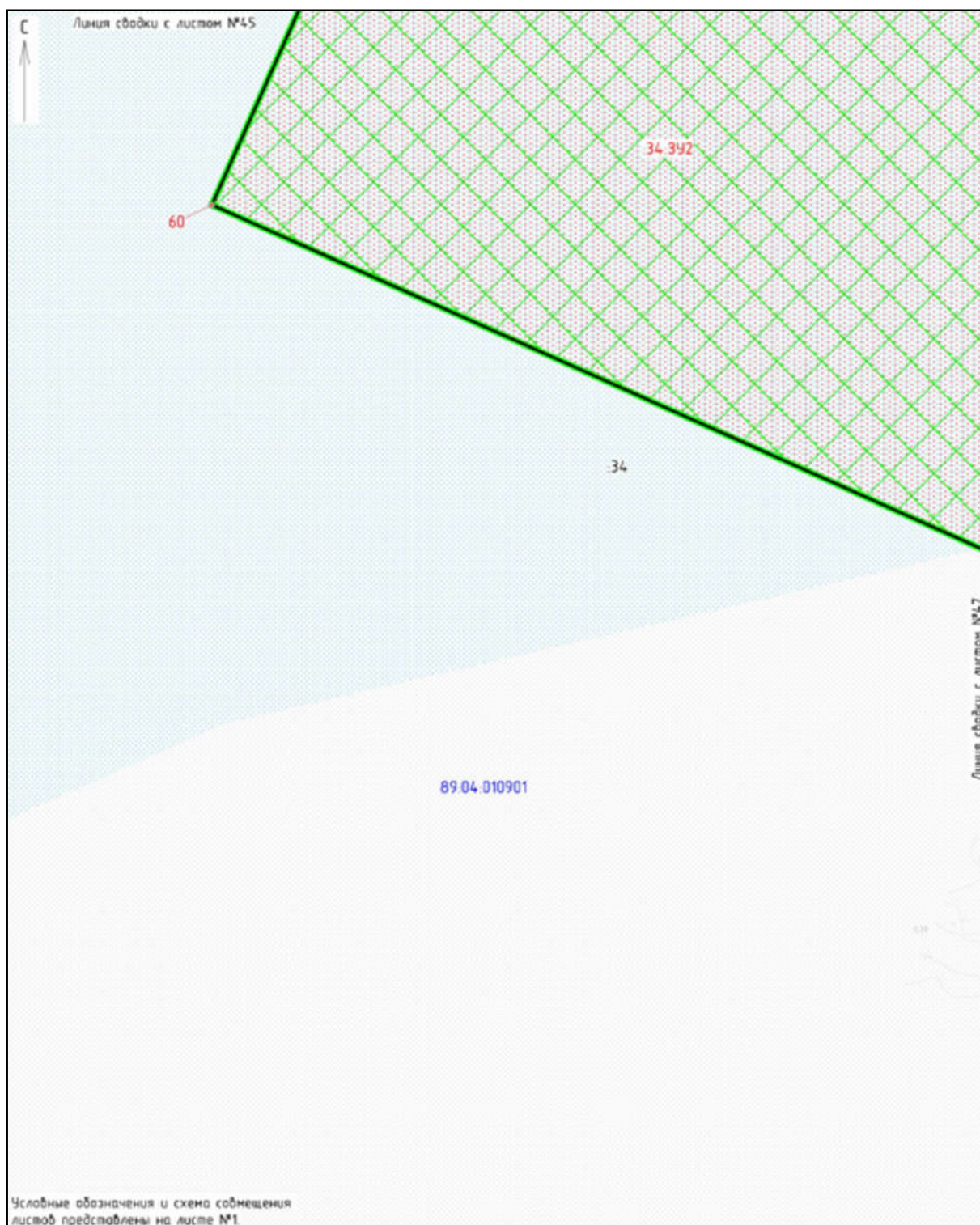


Приложение № 459

к документации по планировке территории, на которой
предусматривается размещение объекта регионального
значения «Обустройство газового месторождения
Семаковское. Первая очередь»

ПРОЕКТ МЕЖЕВАНИЯ ТЕРРИТОРИИ

для размещения объекта регионального значения «Обустройство газового месторождения
Семаковское. Первая очередь»

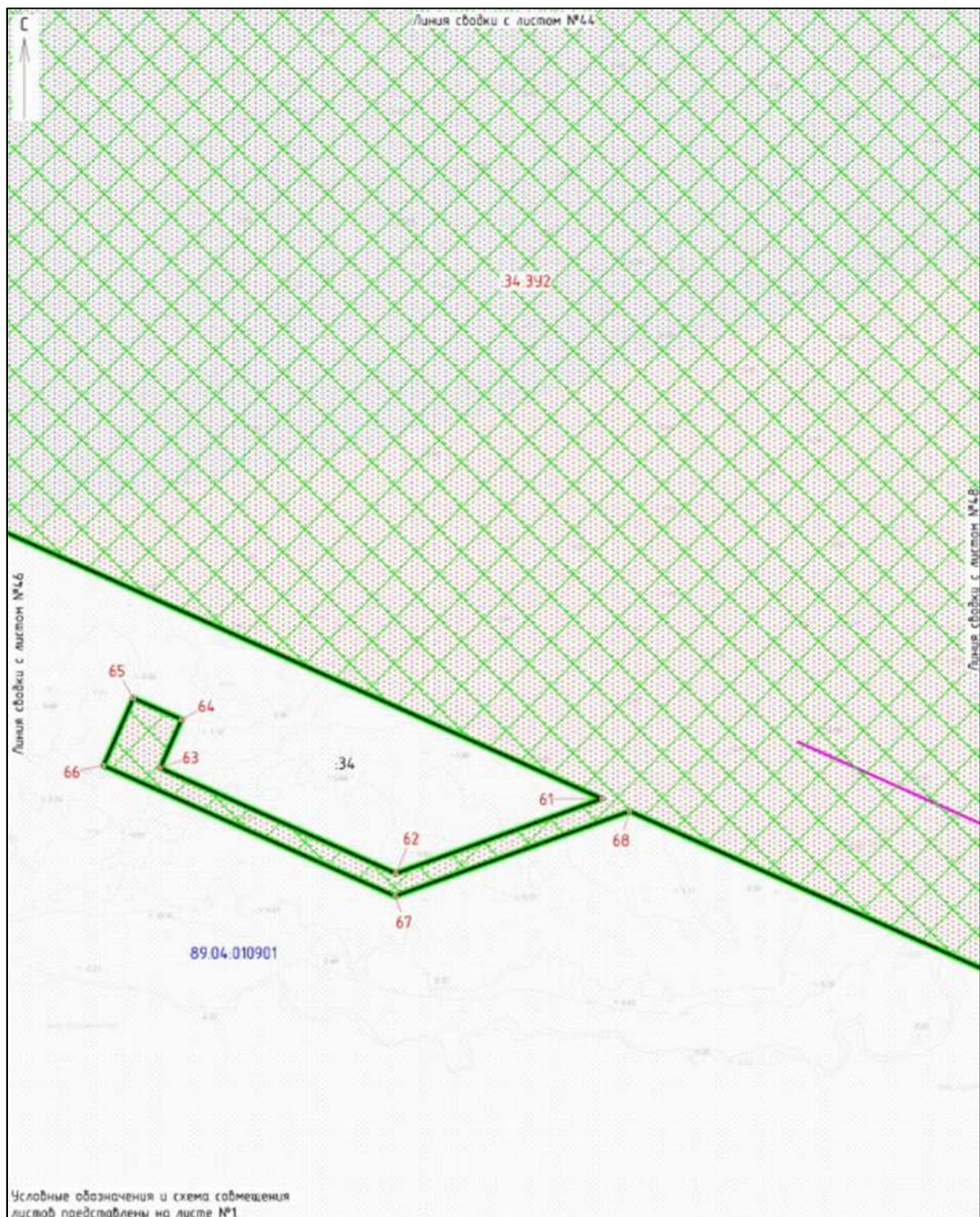


Приложение № 460

к документации по планировке территории, на которой
предусматривается размещение объекта регионального
значения «Обустройство газового месторождения
Семаковское. Первая очередь»

ПРОЕКТ МЕЖЕВАНИЯ ТЕРРИТОРИИ

для размещения объекта регионального значения «Обустройство газового месторождения
Семаковское. Первая очередь»

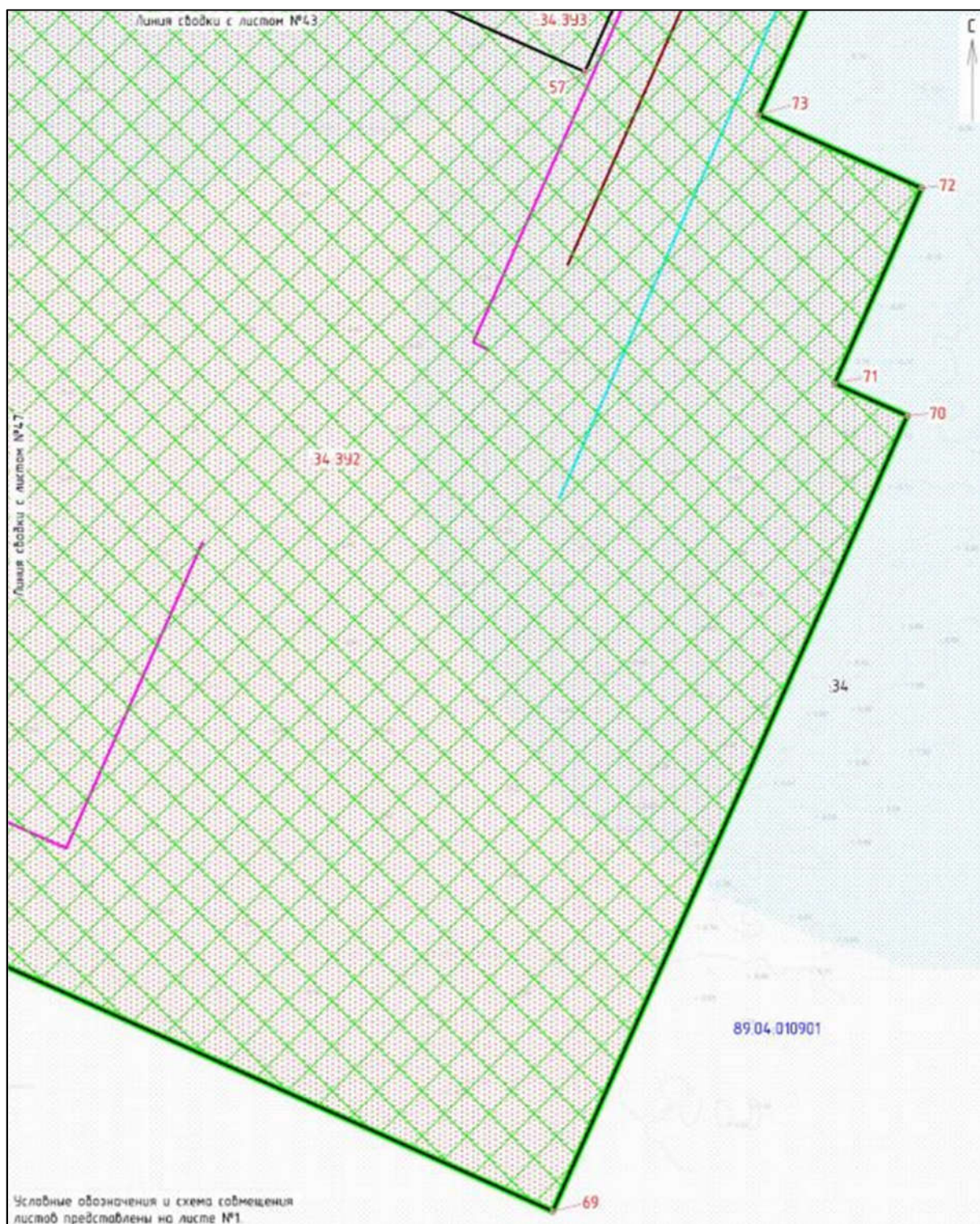


Приложение № 461

к документации по планировке территории, на которой
предусматривается размещение объекта регионального
значения «Обустройство газового месторождения
Семаковское. Первая очередь»

ПРОЕКТ МЕЖЕВАНИЯ ТЕРРИТОРИИ

для размещения объекта регионального значения «Обустройство газового месторождения
Семаковское. Первая очередь»

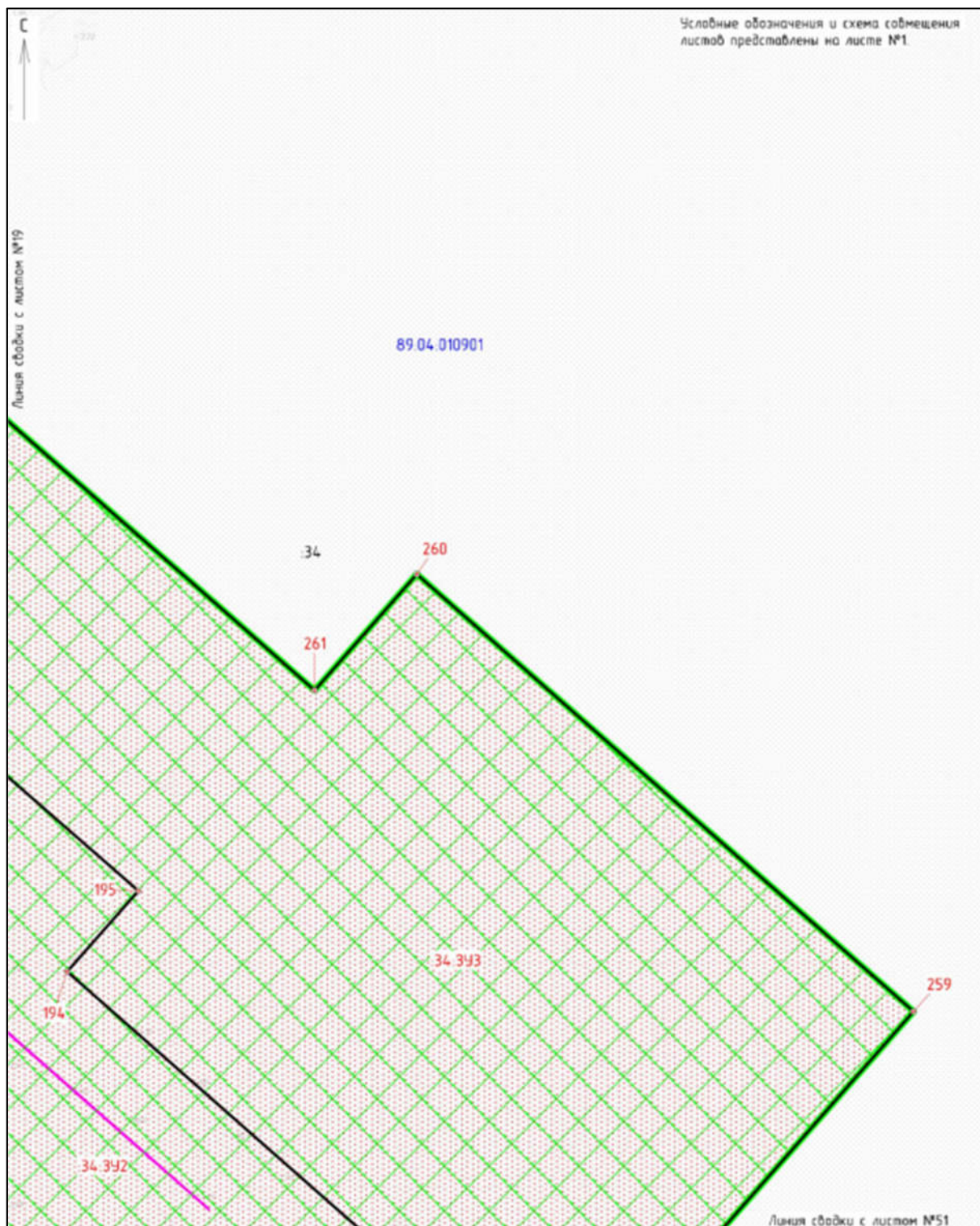


Приложение № 462

к документации по планировке территории, на которой
предусматривается размещение объекта регионального
значения «Обустройство газового месторождения
Семаковское. Первая очередь»

ПРОЕКТ МЕЖЕВАНИЯ ТЕРРИТОРИИ

для размещения объекта регионального значения «Обустройство газового месторождения
Семаковское. Первая очередь»

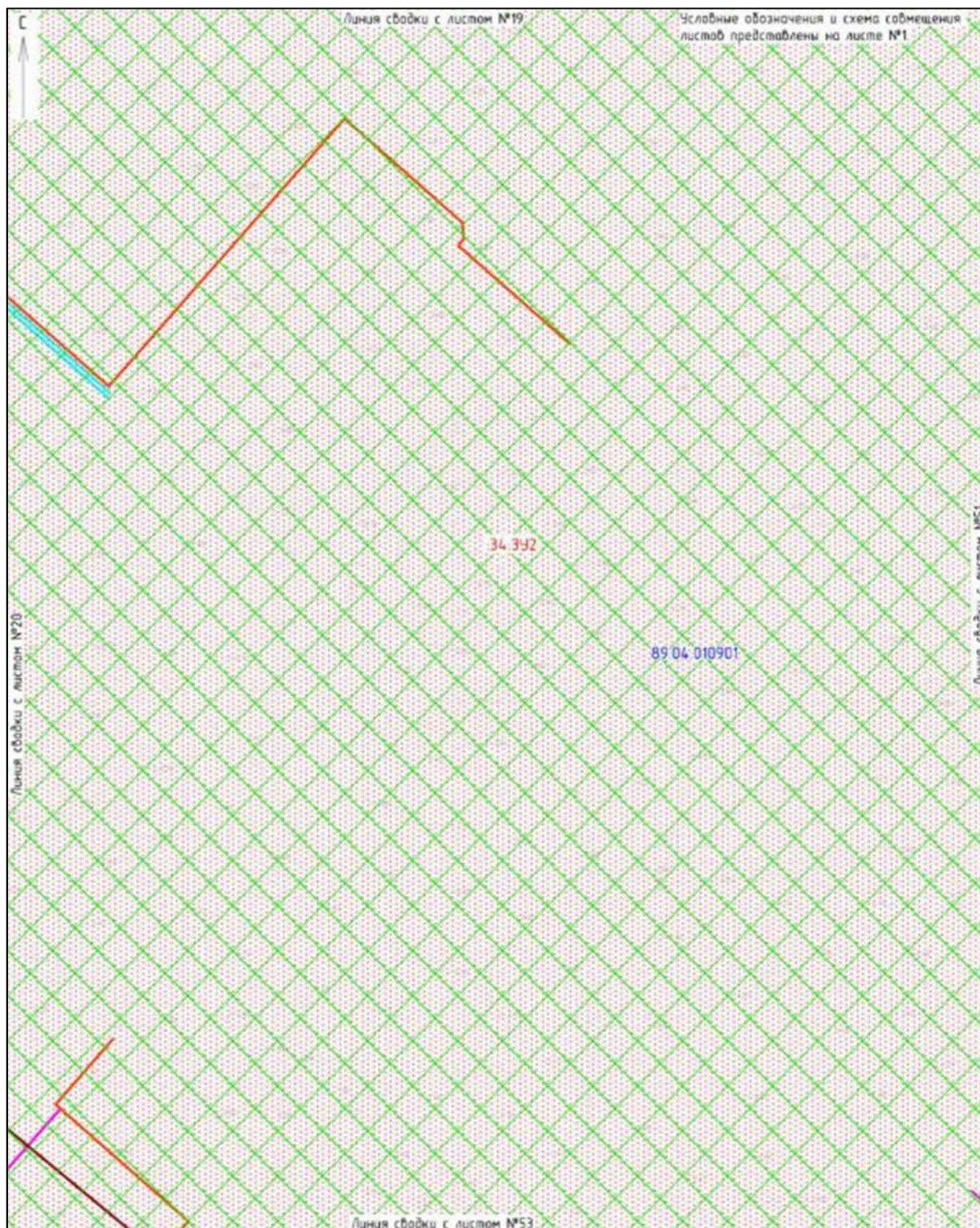


Приложение № 463

к документации по планировке территории, на которой
предусматривается размещение объекта регионального
значения «Обустройство газового месторождения
Семаковское. Первая очередь»

ПРОЕКТ МЕЖЕВАНИЯ ТЕРРИТОРИИ

для размещения объекта регионального значения «Обустройство газового месторождения
Семаковское. Первая очередь»

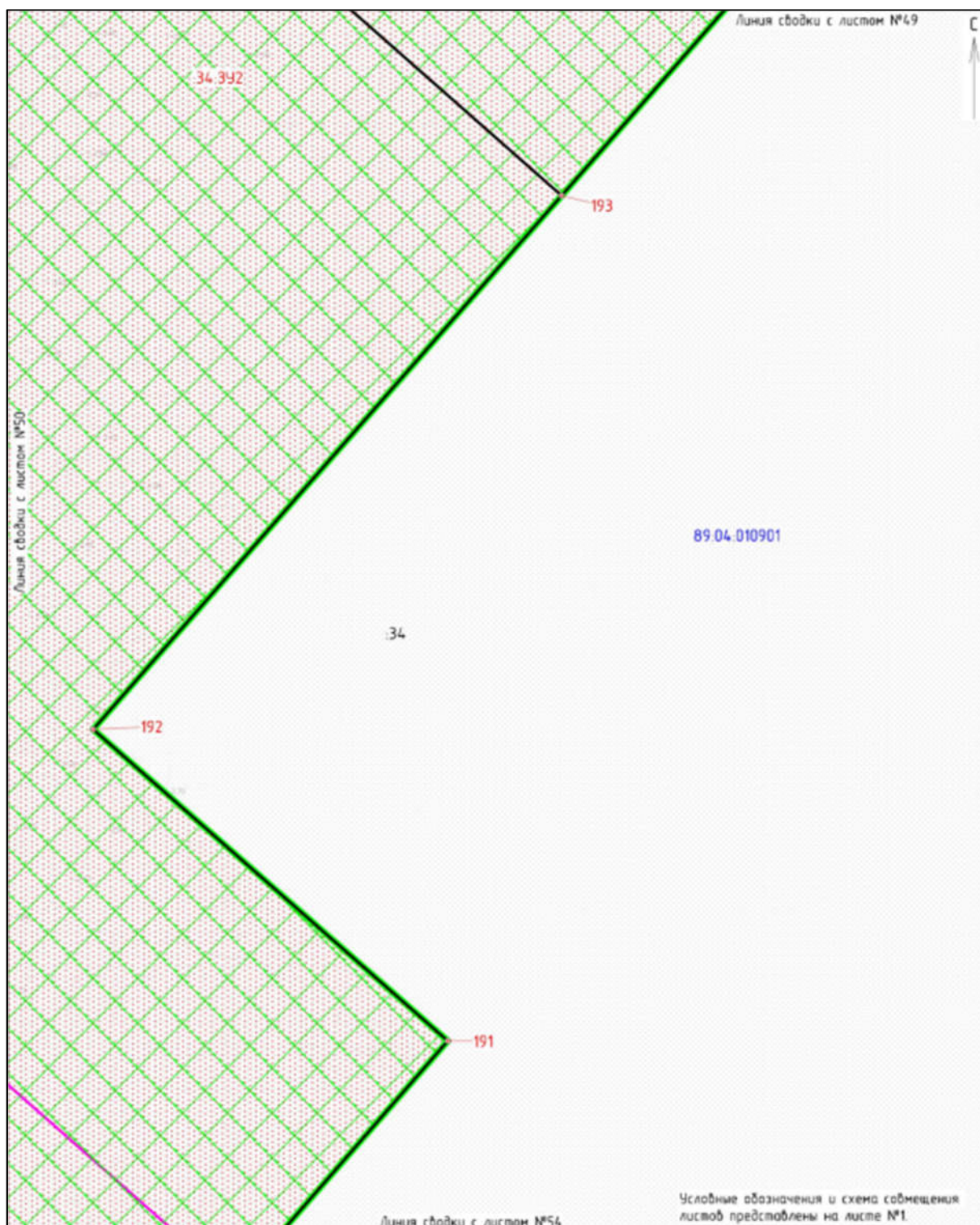


Приложение № 464

к документации по планировке территории, на которой
предусматривается размещение объекта регионального
значения «Обустройство газового месторождения
Семаковское. Первая очередь»

ПРОЕКТ МЕЖЕВАНИЯ ТЕРРИТОРИИ

для размещения объекта регионального значения «Обустройство газового месторождения
Семаковское. Первая очередь»

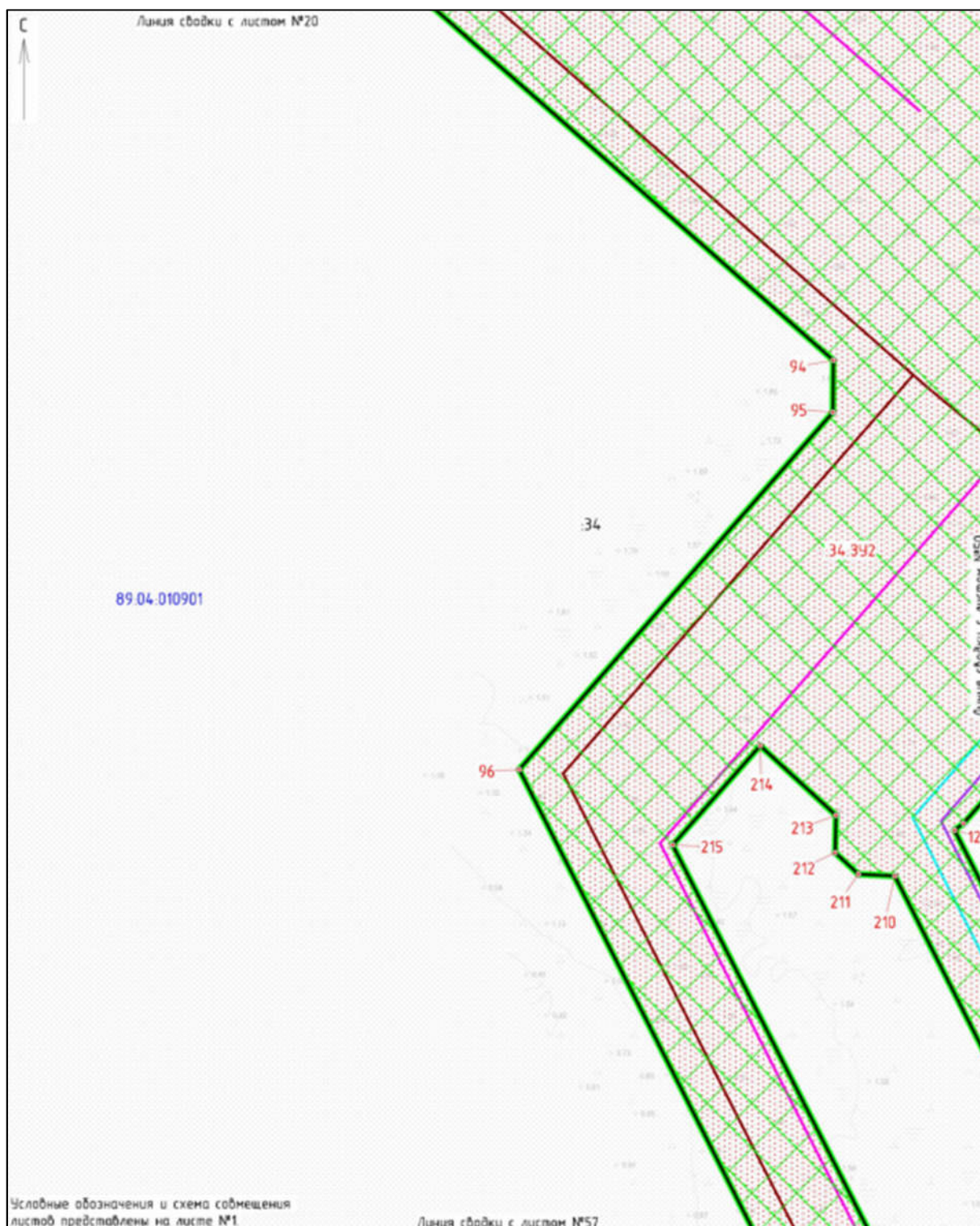


Приложение № 465

к документации по планировке территории, на которой
предусматривается размещение объекта регионального
значения «Обустройство газового месторождения
Семаковское. Первая очередь»

ПРОЕКТ МЕЖЕВАНИЯ ТЕРРИТОРИИ

для размещения объекта регионального значения «Обустройство газового месторождения
Семаковское. Первая очередь»

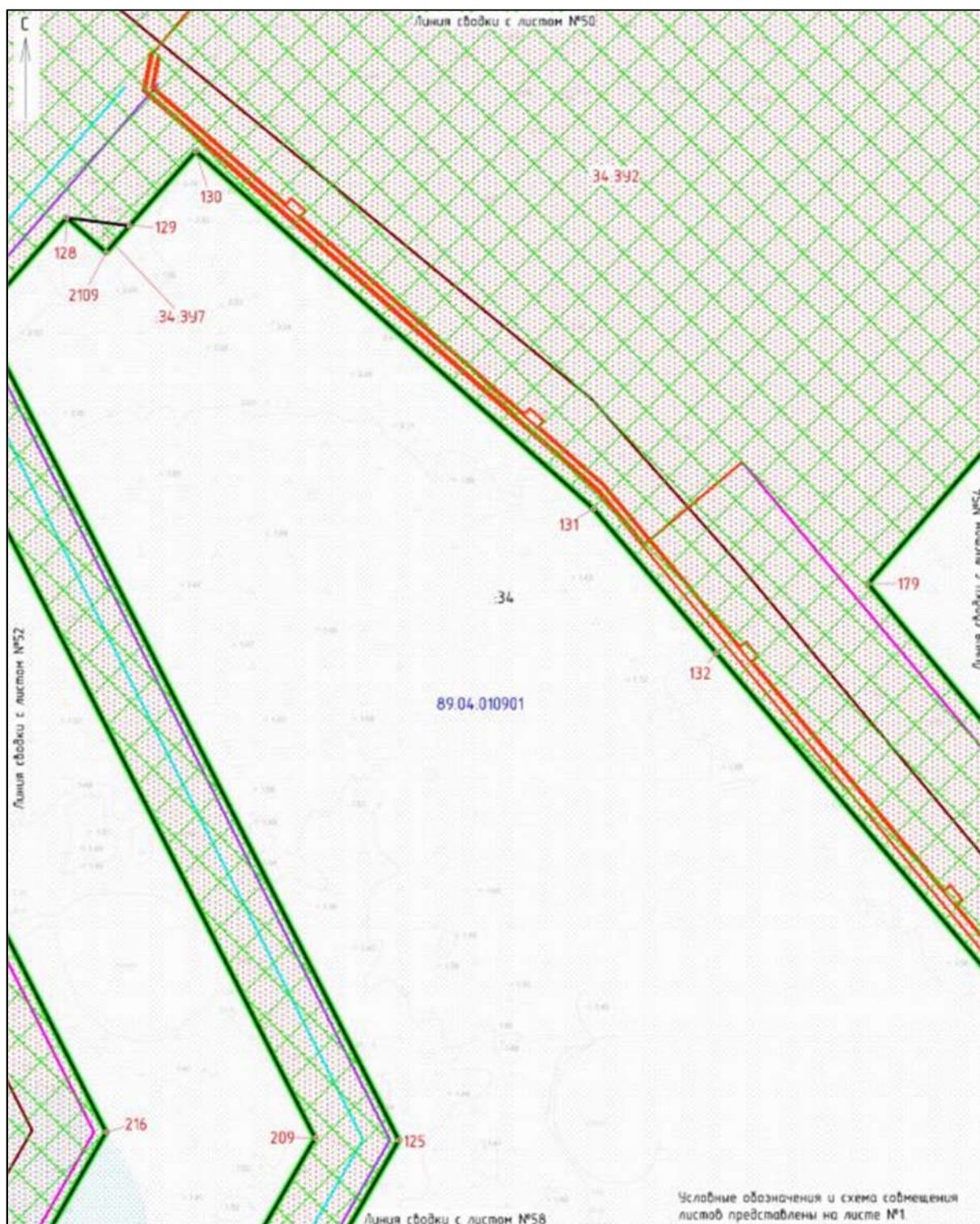


Приложение № 466

к документации по планировке территории, на которой
предусматривается размещение объекта регионального
значения «Обустройство газового месторождения
Семаковское. Первая очередь»

ПРОЕКТ МЕЖЕВАНИЯ ТЕРРИТОРИИ

для размещения объекта регионального значения «Обустройство газового месторождения
Семаковское. Первая очередь»

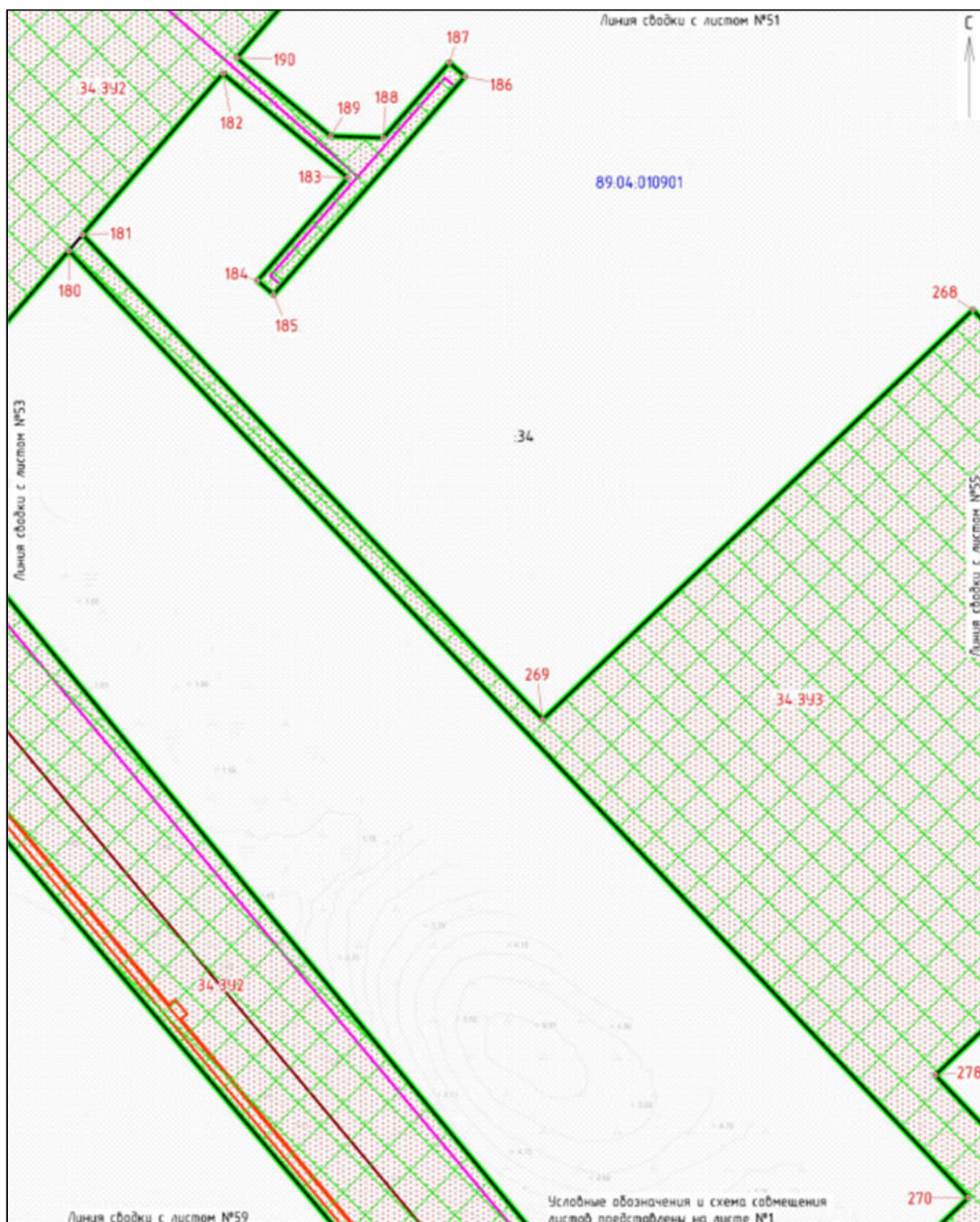


Приложение № 467

к документации по планировке территории, на которой предусматривается размещение объекта регионального значения «Обустройство газового месторождения Семаковское. Первая очередь»

ПРОЕКТ МЕЖЕВАНИЯ ТЕРРИТОРИИ

для размещения объекта регионального значения «Обустройство газового месторождения Семаковское. Первая очередь»

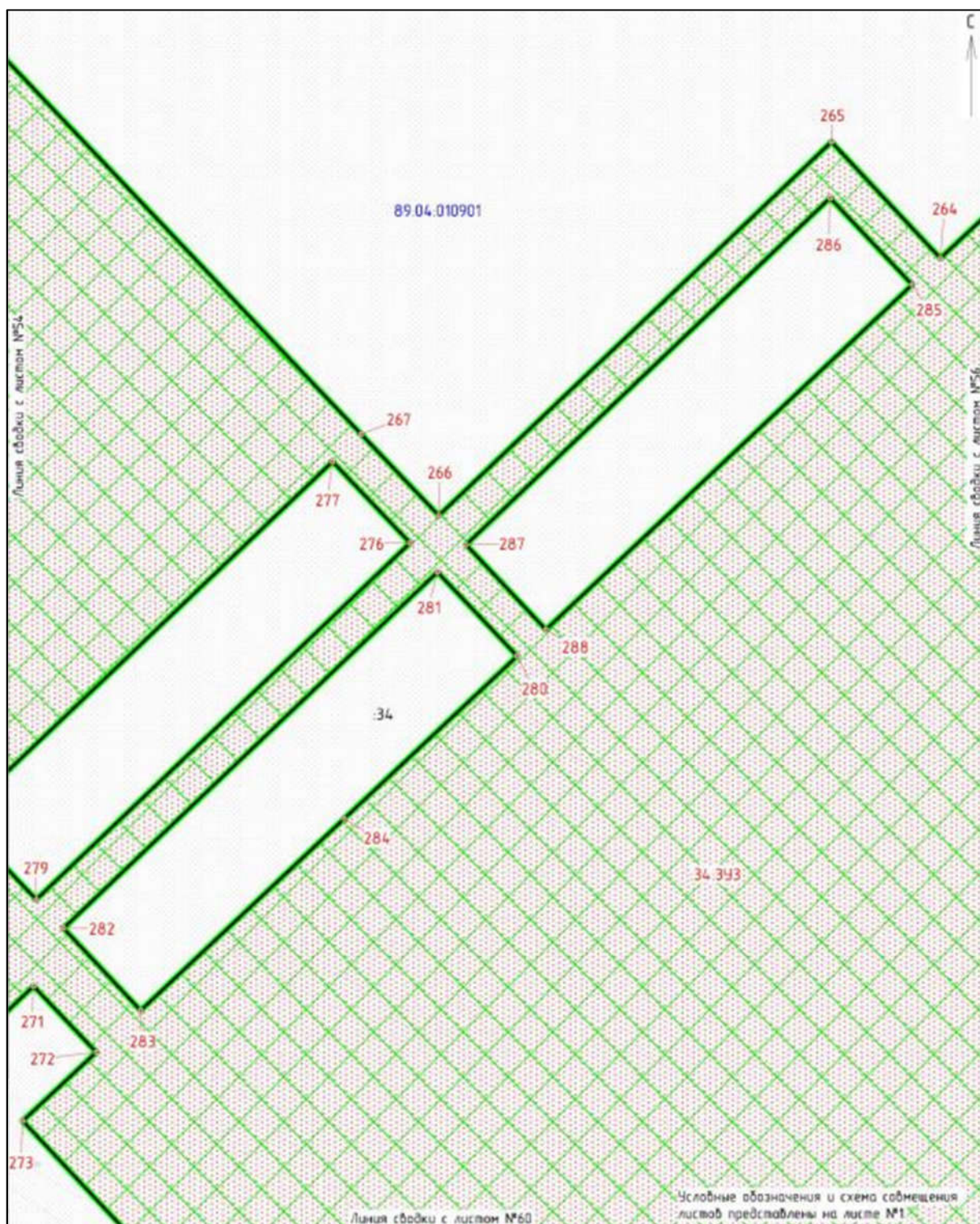


Приложение № 468

к документации по планировке территории, на которой
предусматривается размещение объекта регионального
значения «Обустройство газового месторождения
Семаковское. Первая очередь»

ПРОЕКТ МЕЖЕВАНИЯ ТЕРРИТОРИИ

для размещения объекта регионального значения «Обустройство газового месторождения
Семаковское. Первая очередь»

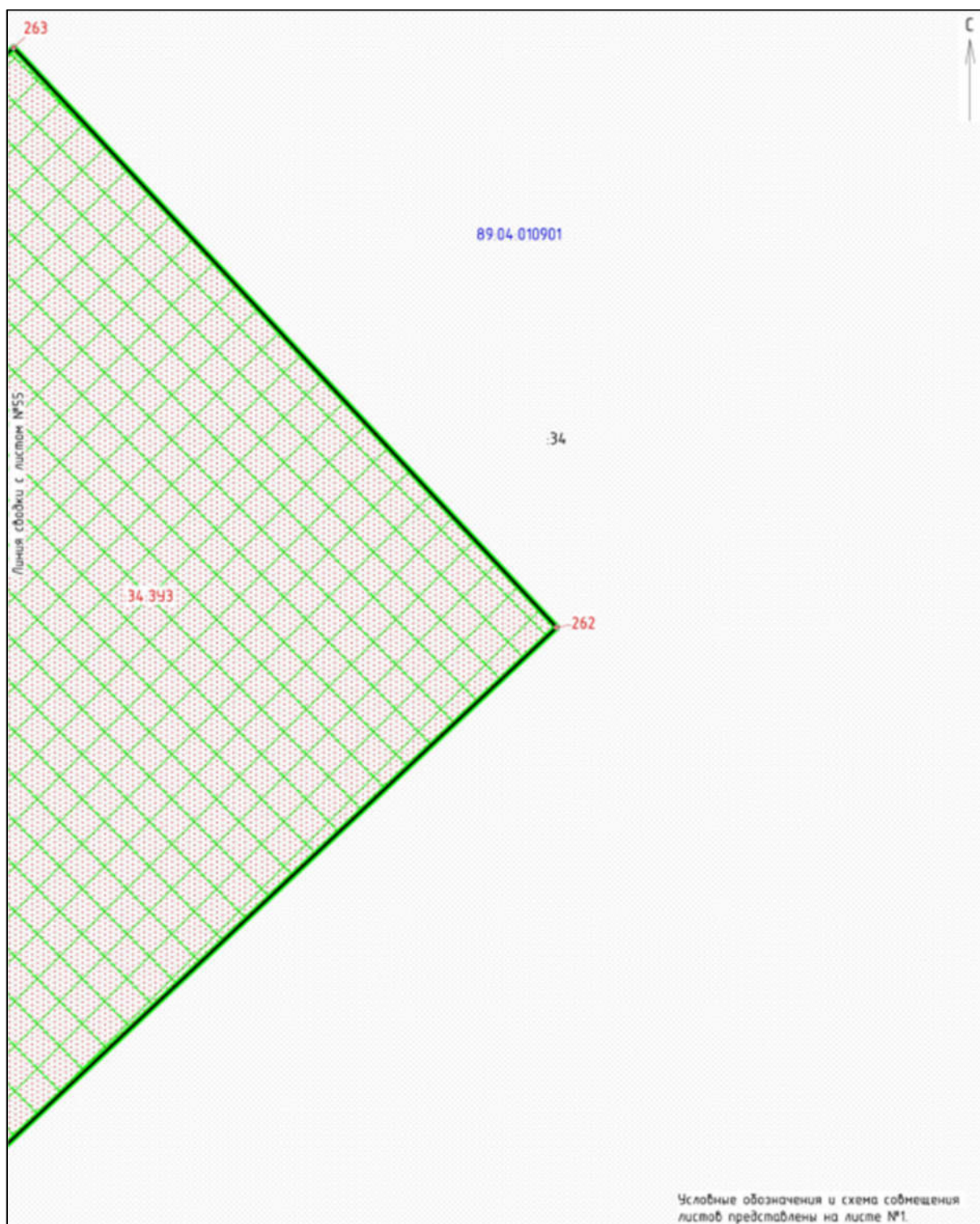


Приложение № 469

к документации по планировке территории, на которой
предусматривается размещение объекта регионального
значения «Обустройство газового месторождения
Семаковское. Первая очередь»

ПРОЕКТ МЕЖЕВАНИЯ ТЕРРИТОРИИ

для размещения объекта регионального значения «Обустройство газового месторождения
Семаковское. Первая очередь»

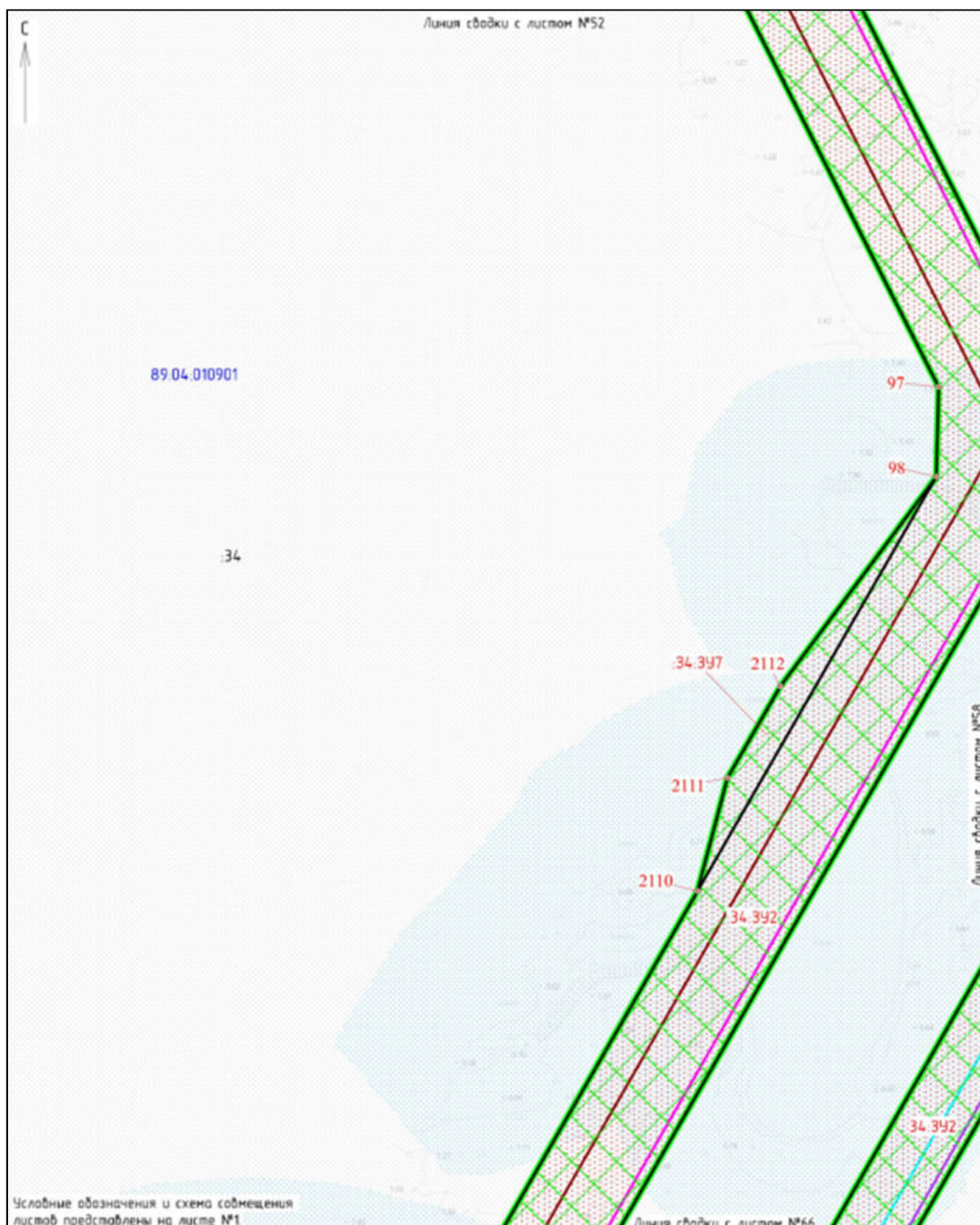


Приложение № 470

к документации по планировке территории, на которой
предусматривается размещение объекта регионального
значения «Обустройство газового месторождения
Семаковское. Первая очередь»

ПРОЕКТ МЕЖЕВАНИЯ ТЕРРИТОРИИ

для размещения объекта регионального значения «Обустройство газового месторождения
Семаковское. Первая очередь»

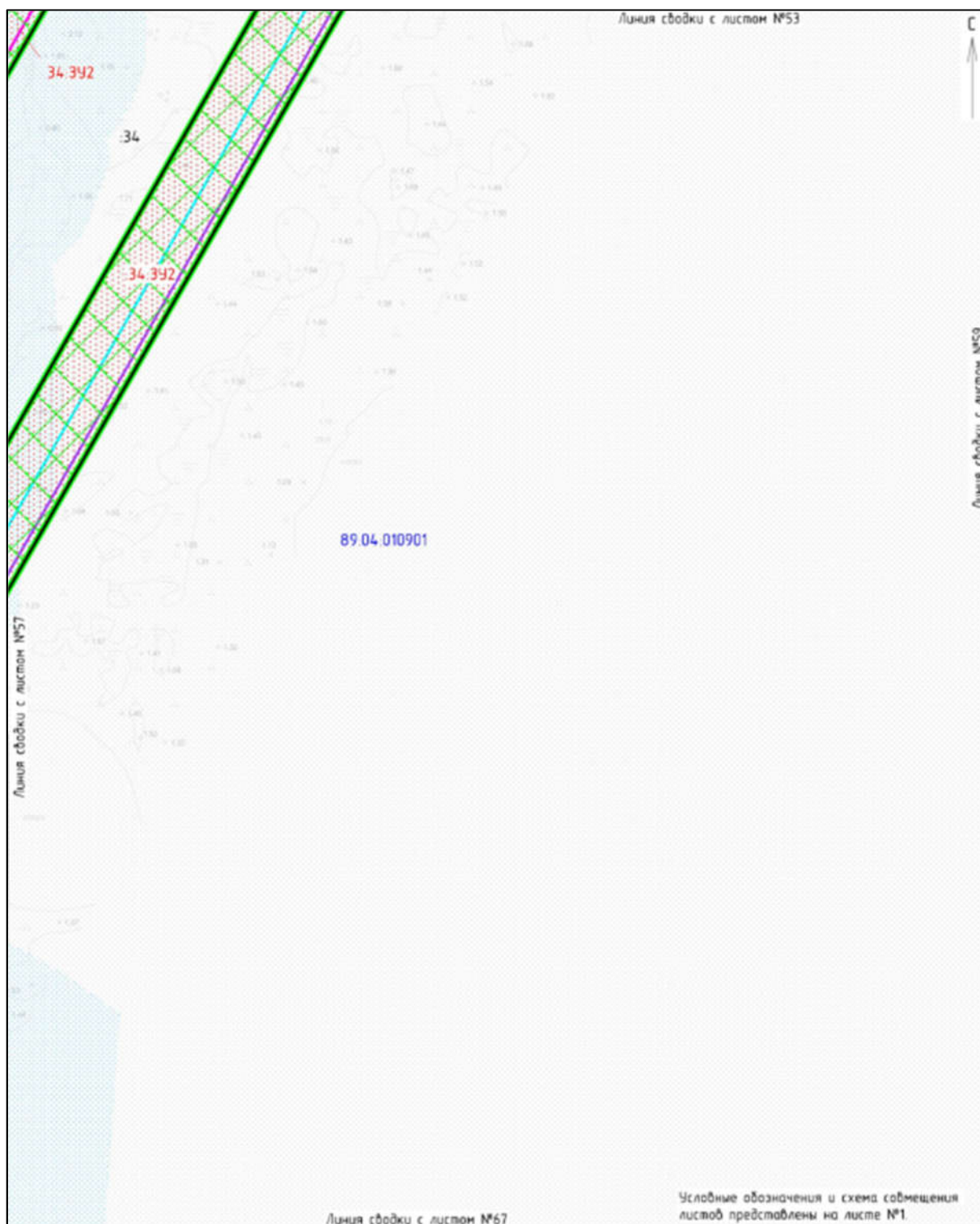


Приложение № 471

к документации по планировке территории, на которой предусматривается размещение объекта регионального значения «Обустройство газового месторождения Семаковское. Первая очередь»

ПРОЕКТ МЕЖЕВАНИЯ ТЕРРИТОРИИ

для размещения объекта регионального значения «Обустройство газового месторождения Семаковское. Первая очередь»

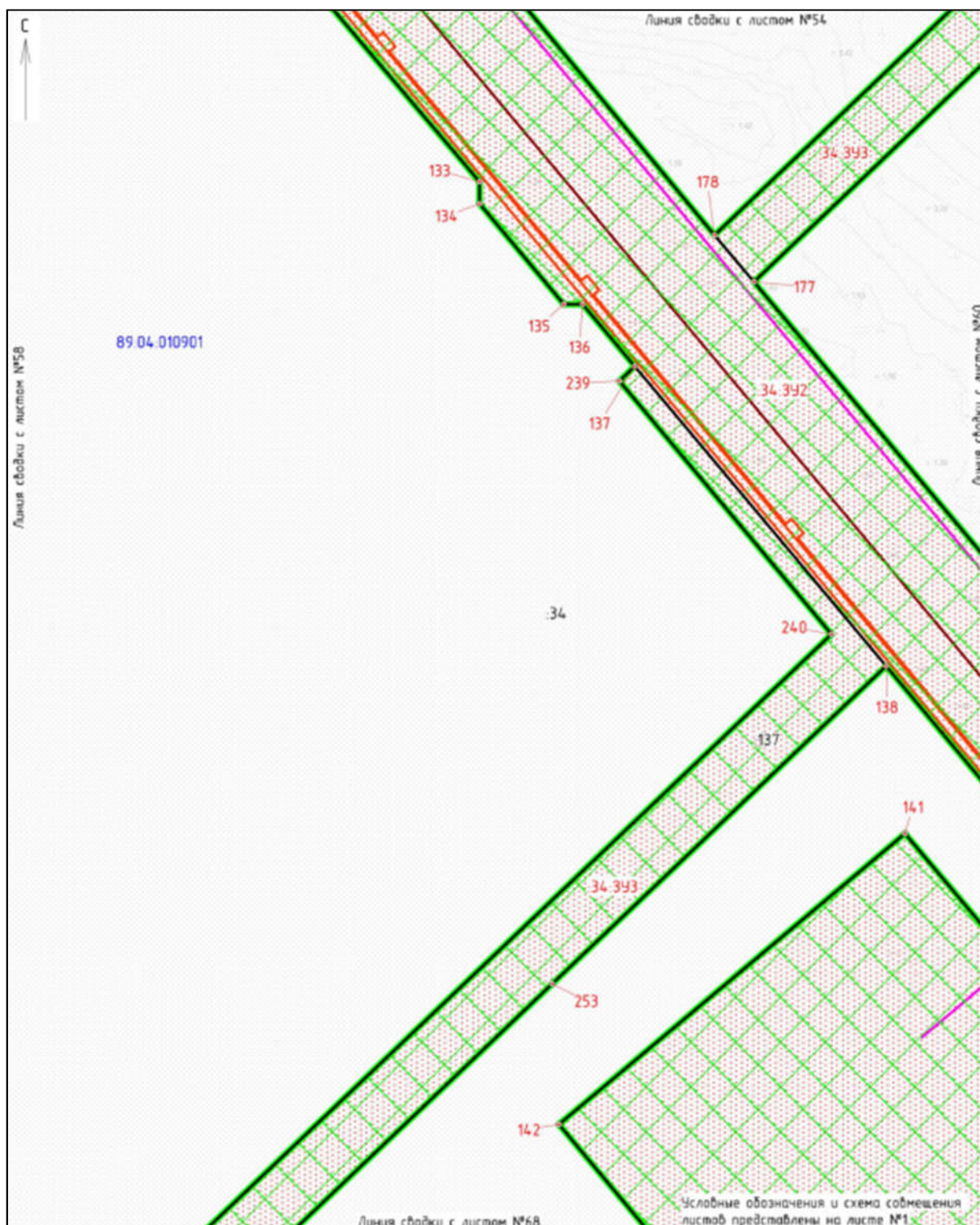


Приложение № 472

к документации по планировке территории, на которой предусматривается размещение объекта регионального значения «Обустройство газового месторождения Семаковское. Первая очередь»

ПРОЕКТ МЕЖЕВАНИЯ ТЕРРИТОРИИ

для размещения объекта регионального значения «Обустройство газового месторождения Семаковское. Первая очередь»

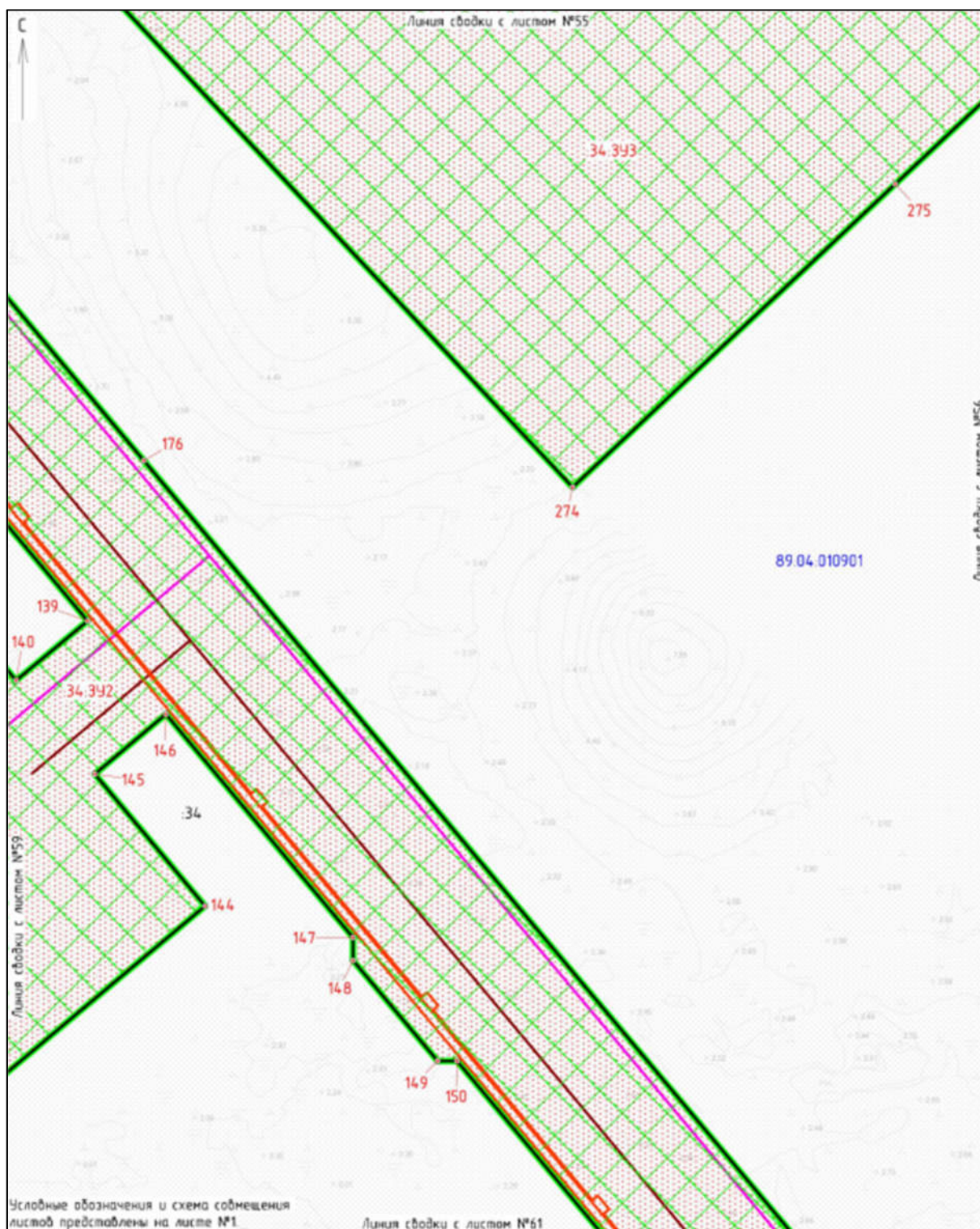


Приложение № 473

к документации по планировке территории, на которой
предусматривается размещение объекта регионального
значения «Обустройство газового месторождения
Семаковское. Первая очередь»

ПРОЕКТ МЕЖЕВАНИЯ ТЕРРИТОРИИ

для размещения объекта регионального значения «Обустройство газового месторождения
Семаковское. Первая очередь»

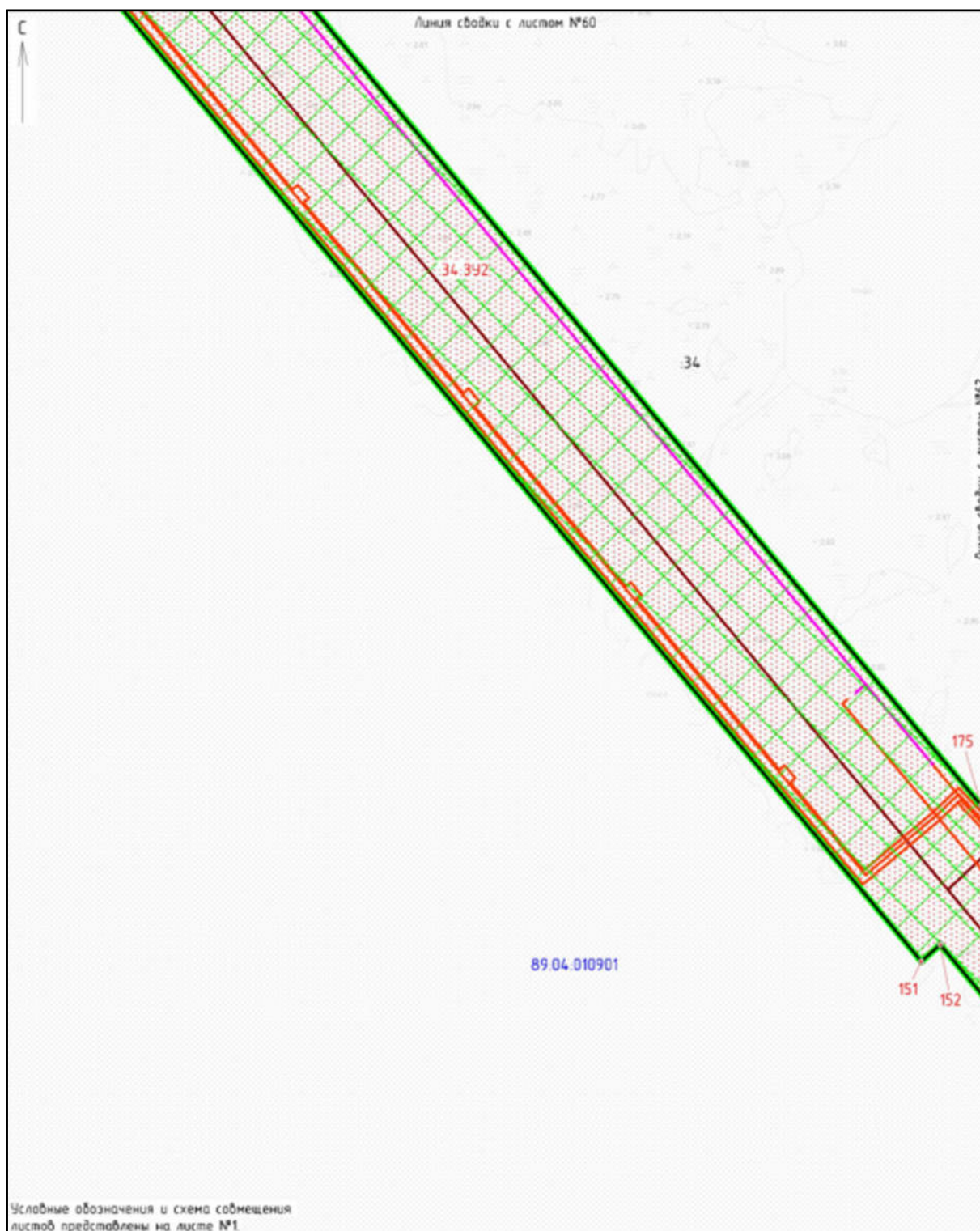


Приложение № 474

к документации по планировке территории, на которой
предусматривается размещение объекта регионального
значения «Обустройство газового месторождения
Семаковское. Первая очередь»

ПРОЕКТ МЕЖЕВАНИЯ ТЕРРИТОРИИ

для размещения объекта регионального значения «Обустройство газового месторождения
Семаковское. Первая очередь»

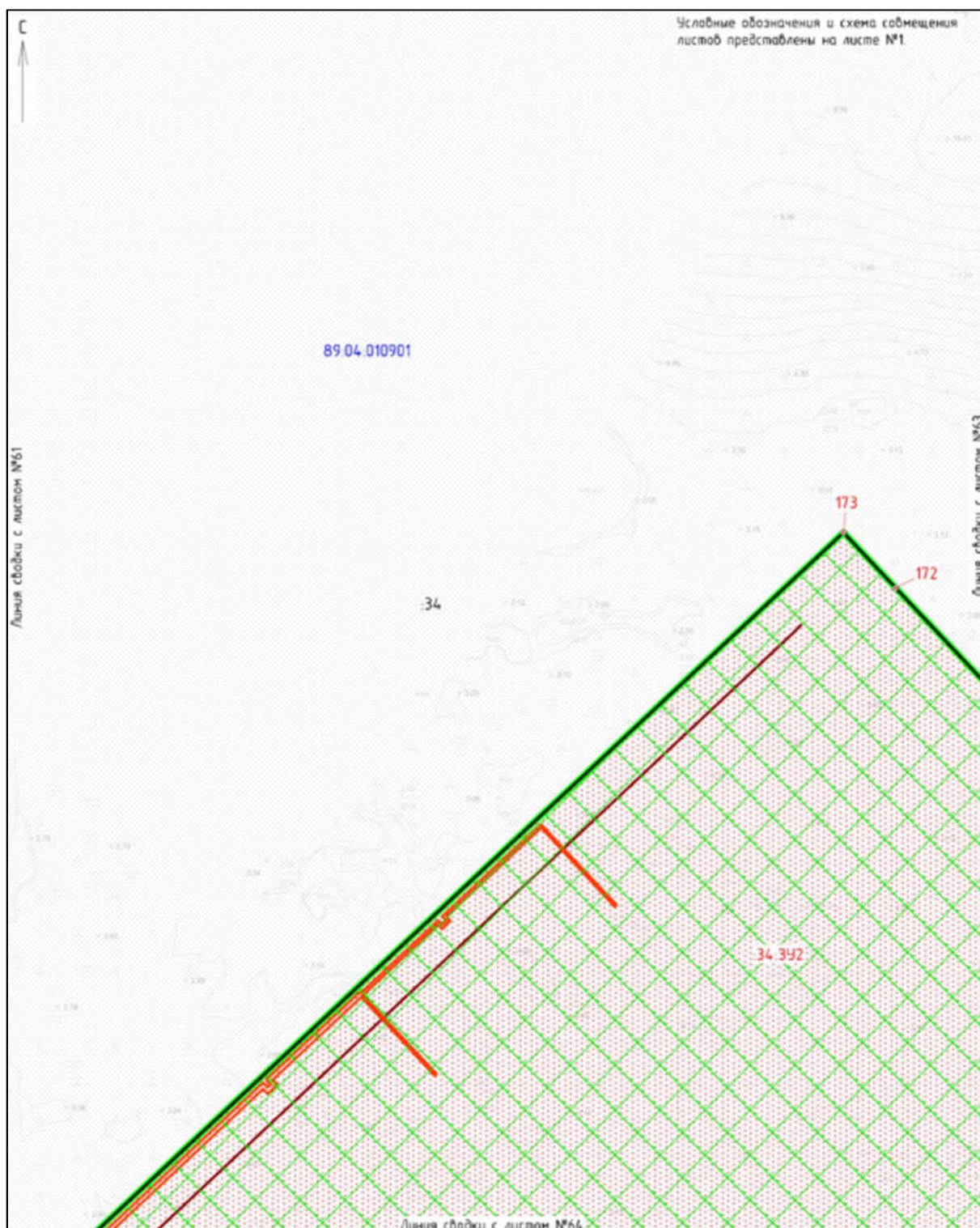


Приложение № 475

к документации по планировке территории, на которой
предусматривается размещение объекта регионального
значения «Обустройство газового месторождения
Семаковское. Первая очередь»

ПРОЕКТ МЕЖЕВАНИЯ ТЕРРИТОРИИ

для размещения объекта регионального значения «Обустройство газового месторождения
Семаковское. Первая очередь»

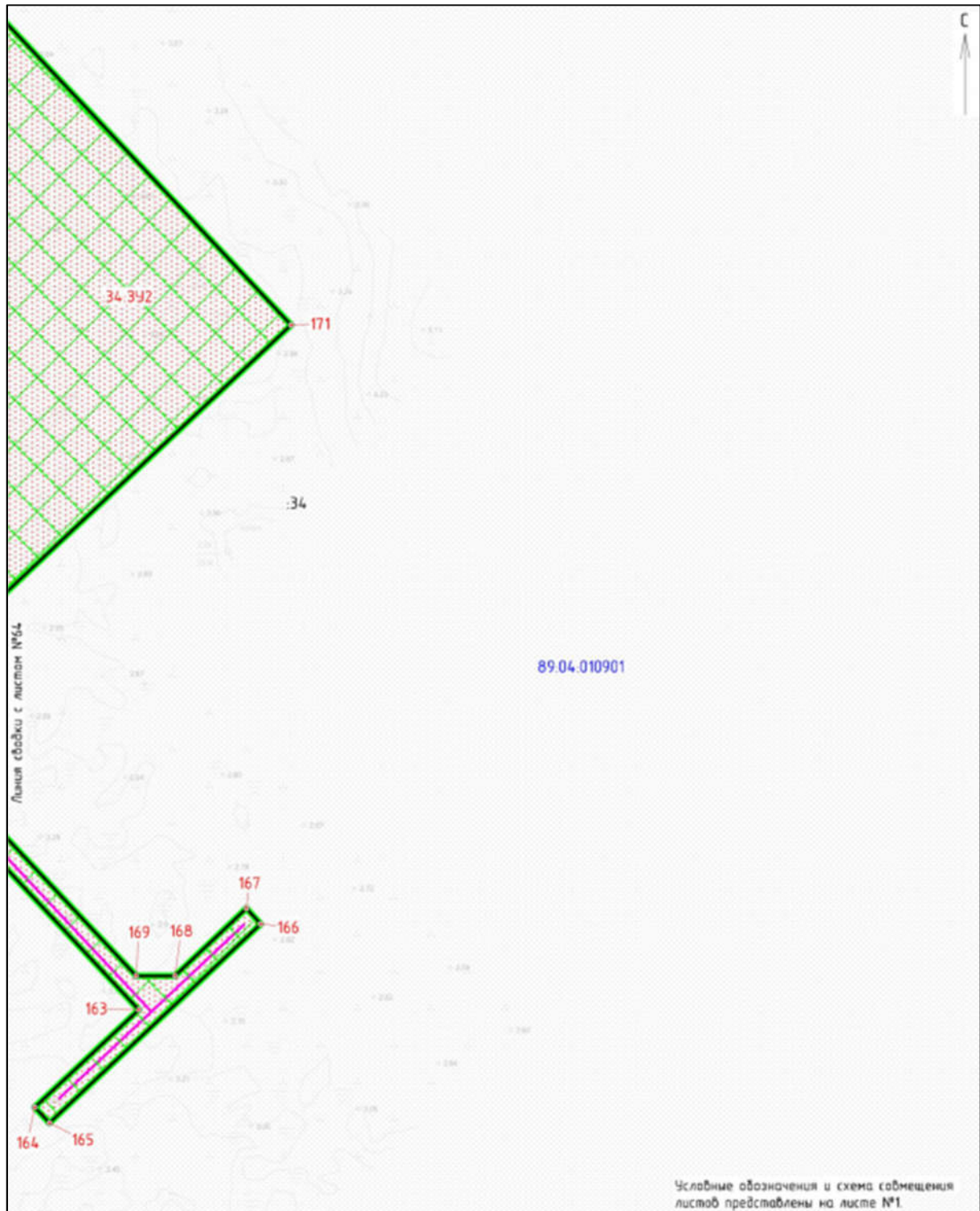


Приложение № 476

к документации по планировке территории, на которой
предусматривается размещение объекта регионального
значения «Обустройство газового месторождения
Семаковское. Первая очередь»

ПРОЕКТ МЕЖЕВАНИЯ ТЕРРИТОРИИ

для размещения объекта регионального значения «Обустройство газового месторождения
Семаковское. Первая очередь»

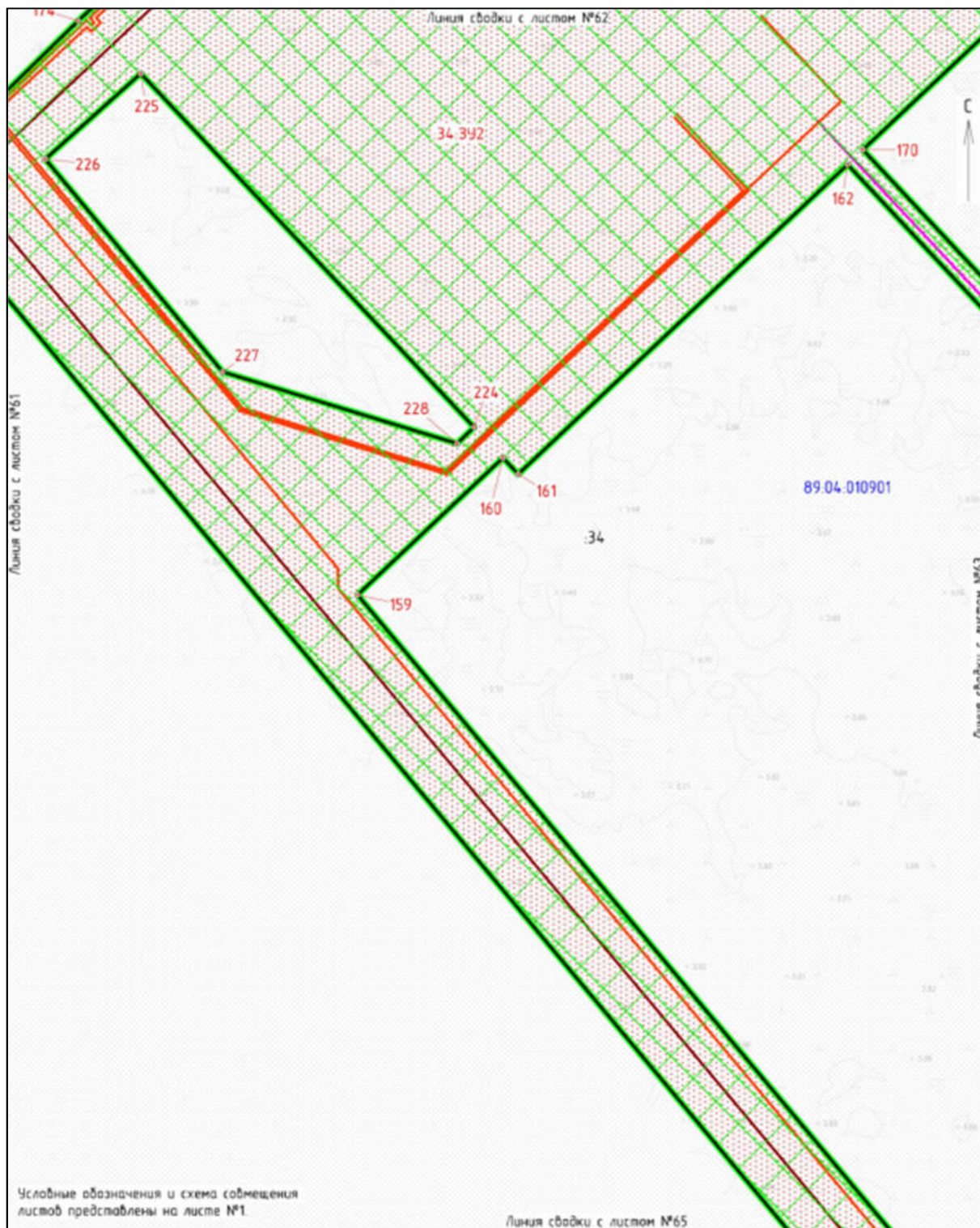


Приложение № 477

к документации по планировке территории, на которой
предусматривается размещение объекта регионального
значения «Обустройство газового месторождения
Семаковское. Первая очередь»

ПРОЕКТ МЕЖЕВАНИЯ ТЕРРИТОРИИ

для размещения объекта регионального значения «Обустройство газового месторождения
Семаковское. Первая очередь»

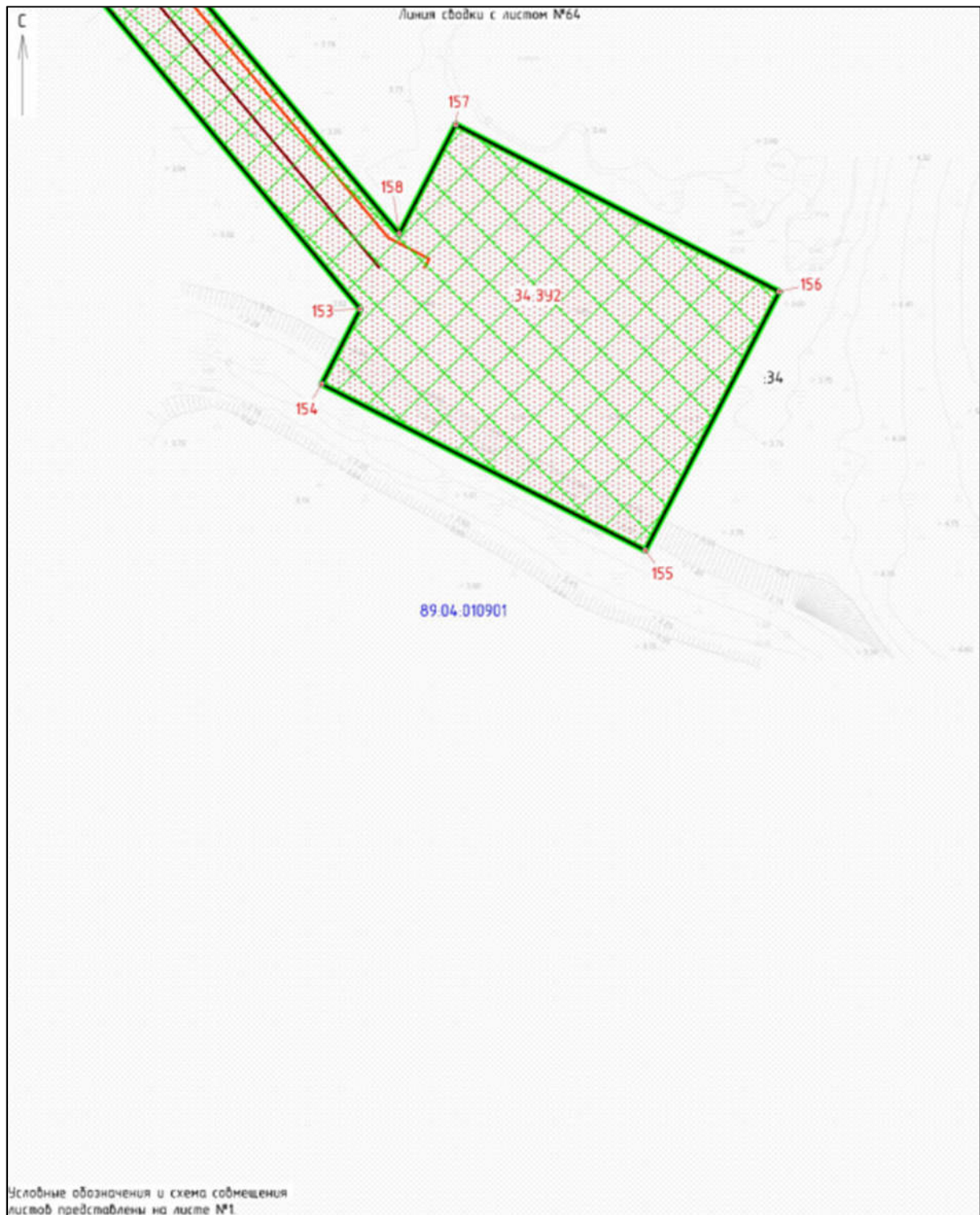


Приложение № 478

к документации по планировке территории, на которой
предусматривается размещение объекта регионального
значения «Обустройство газового месторождения
Семаковское. Первая очередь»

ПРОЕКТ МЕЖЕВАНИЯ ТЕРРИТОРИИ

для размещения объекта регионального значения «Обустройство газового месторождения
Семаковское. Первая очередь»

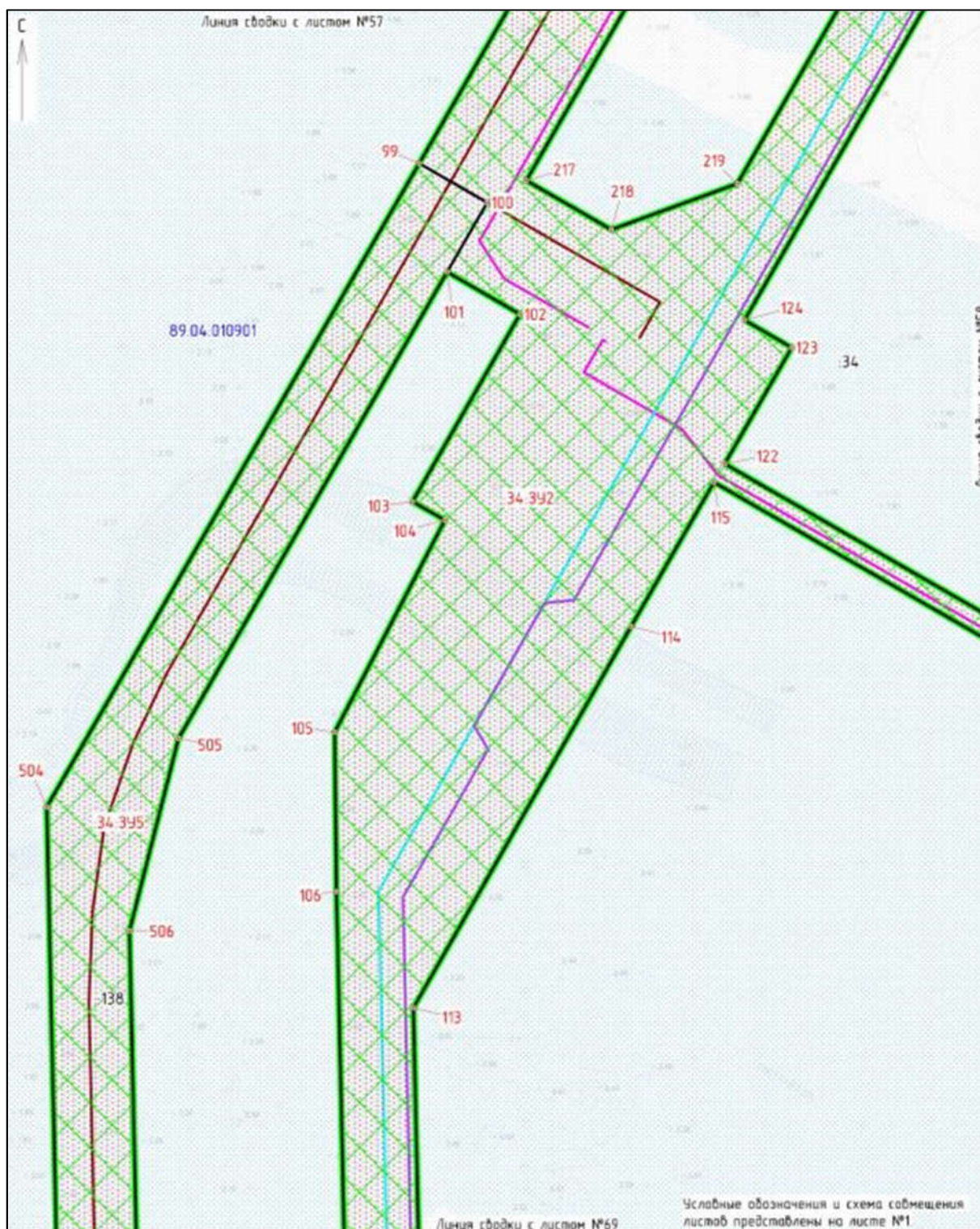


Приложение № 479

к документации по планировке территории, на которой предусматривается размещение объекта регионального значения «Обустройство газового месторождения Семаковское. Первая очередь»

ПРОЕКТ МЕЖЕВАНИЯ ТЕРРИТОРИИ

для размещения объекта регионального значения «Обустройство газового месторождения Семаковское. Первая очередь»

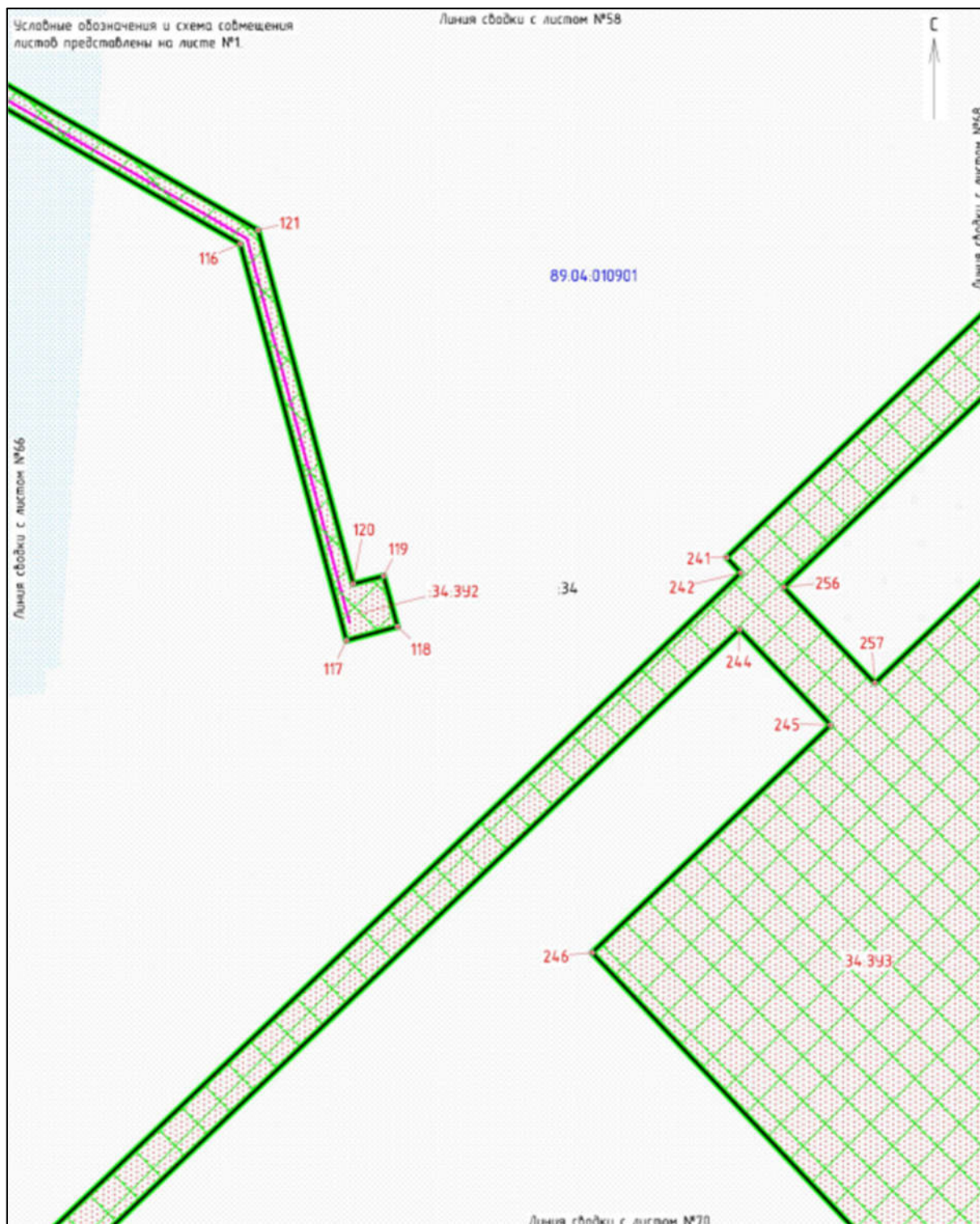


Приложение № 480

к документации по планировке территории, на которой предусматривается размещение объекта регионального значения «Обустройство газового месторождения Семаковское. Первая очередь»

ПРОЕКТ МЕЖЕВАНИЯ ТЕРРИТОРИИ

для размещения объекта регионального значения «Обустройство газового месторождения Семаковское. Первая очередь»

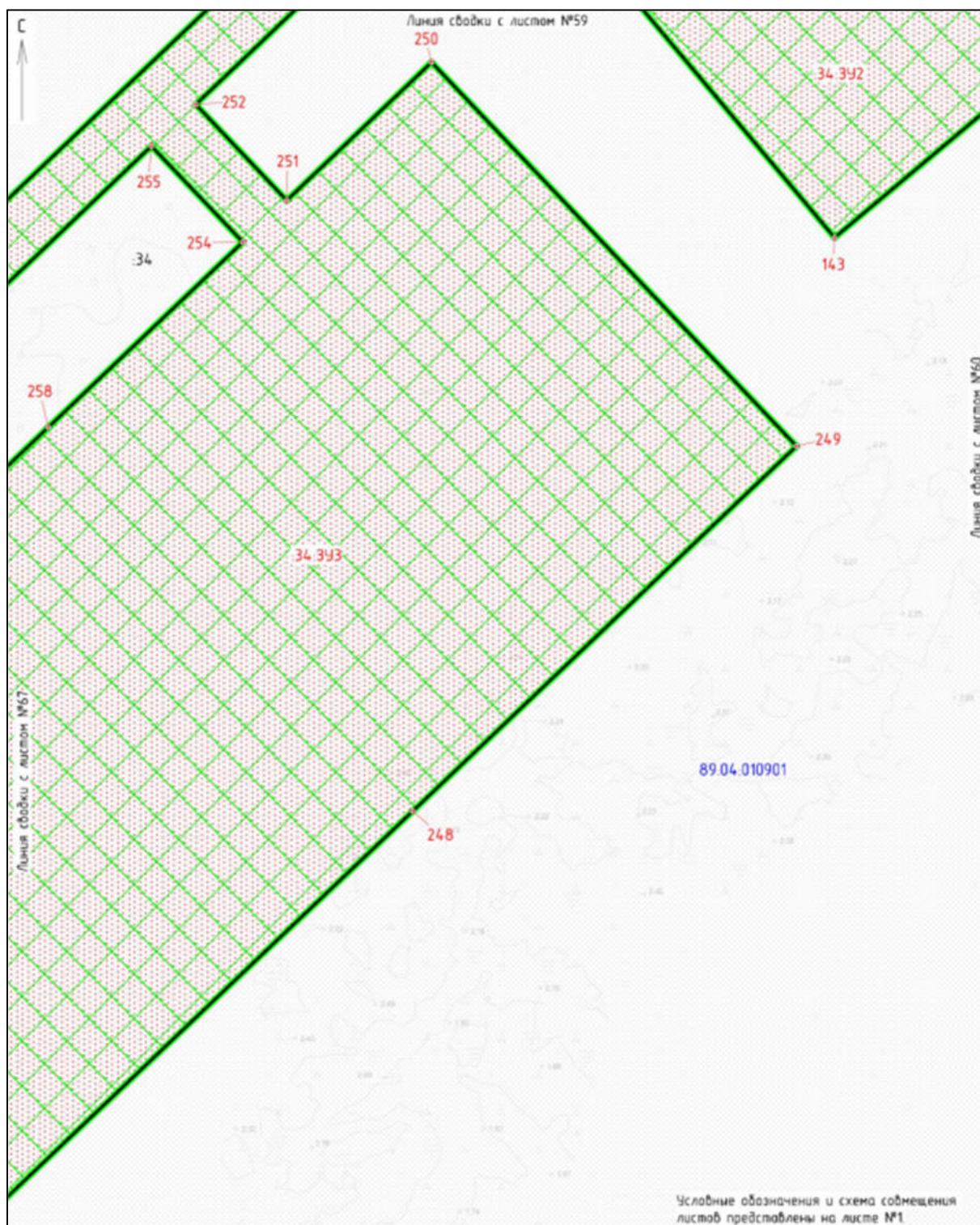


Приложение № 481

к документации по планировке территории, на которой предусматривается размещение объекта регионального значения «Обустройство газового месторождения Семаковское. Первая очередь»

ПРОЕКТ МЕЖЕВАНИЯ ТЕРРИТОРИИ

для размещения объекта регионального значения «Обустройство газового месторождения Семаковское. Первая очередь»

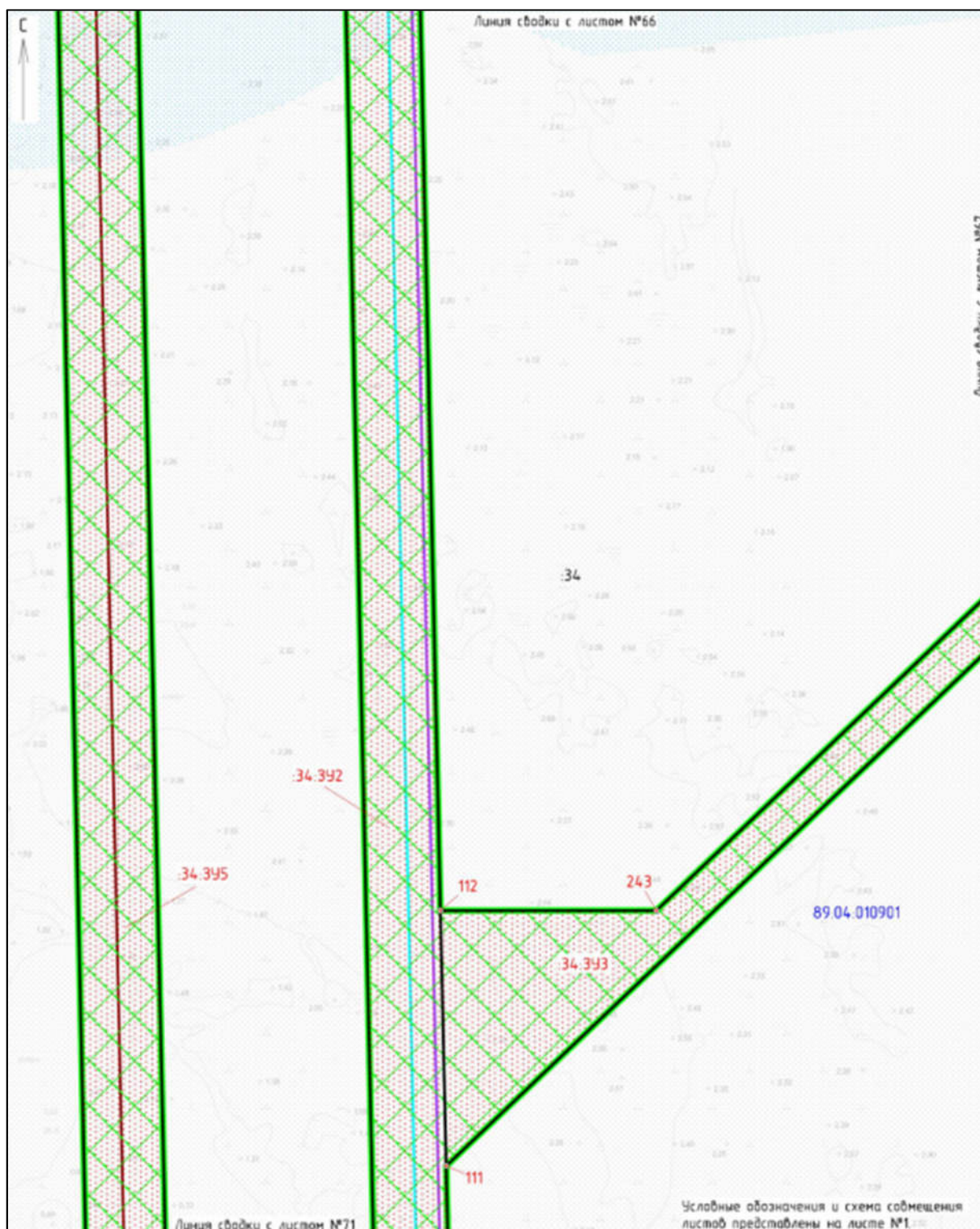


Приложение № 482

к документации по планировке территории, на которой предусматривается размещение объекта регионального значения «Обустройство газового месторождения Семаковское. Первая очередь»

ПРОЕКТ МЕЖЕВАНИЯ ТЕРРИТОРИИ

для размещения объекта регионального значения «Обустройство газового месторождения Семаковское. Первая очередь»




Приложение № 483

к документации по планировке территории, на которой
предусматривается размещение объекта регионального
значения «Обустройство газового месторождения
Семаковское. Первая очередь»

ПРОЕКТ МЕЖЕВАНИЯ ТЕРРИТОРИИ

для размещения объекта регионального значения «Обустройство газового месторождения
Семаковское. Первая очередь»

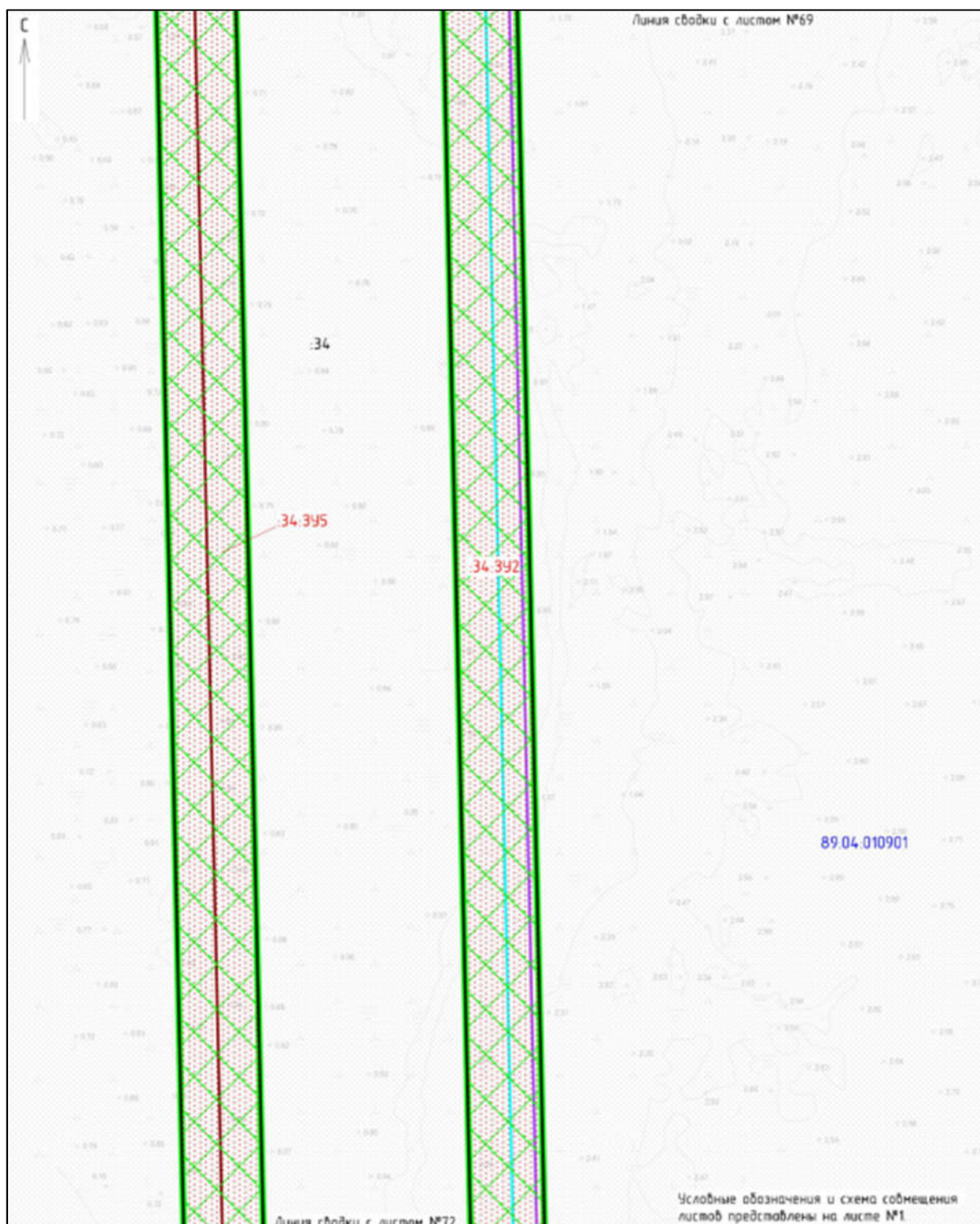


Приложение № 484

к документации по планировке территории, на которой предусматривается размещение объекта регионального значения «Обустройство газового месторождения Семаковское. Первая очередь»

ПРОЕКТ МЕЖЕВАНИЯ ТЕРРИТОРИИ

для размещения объекта регионального значения «Обустройство газового месторождения Семаковское. Первая очередь»

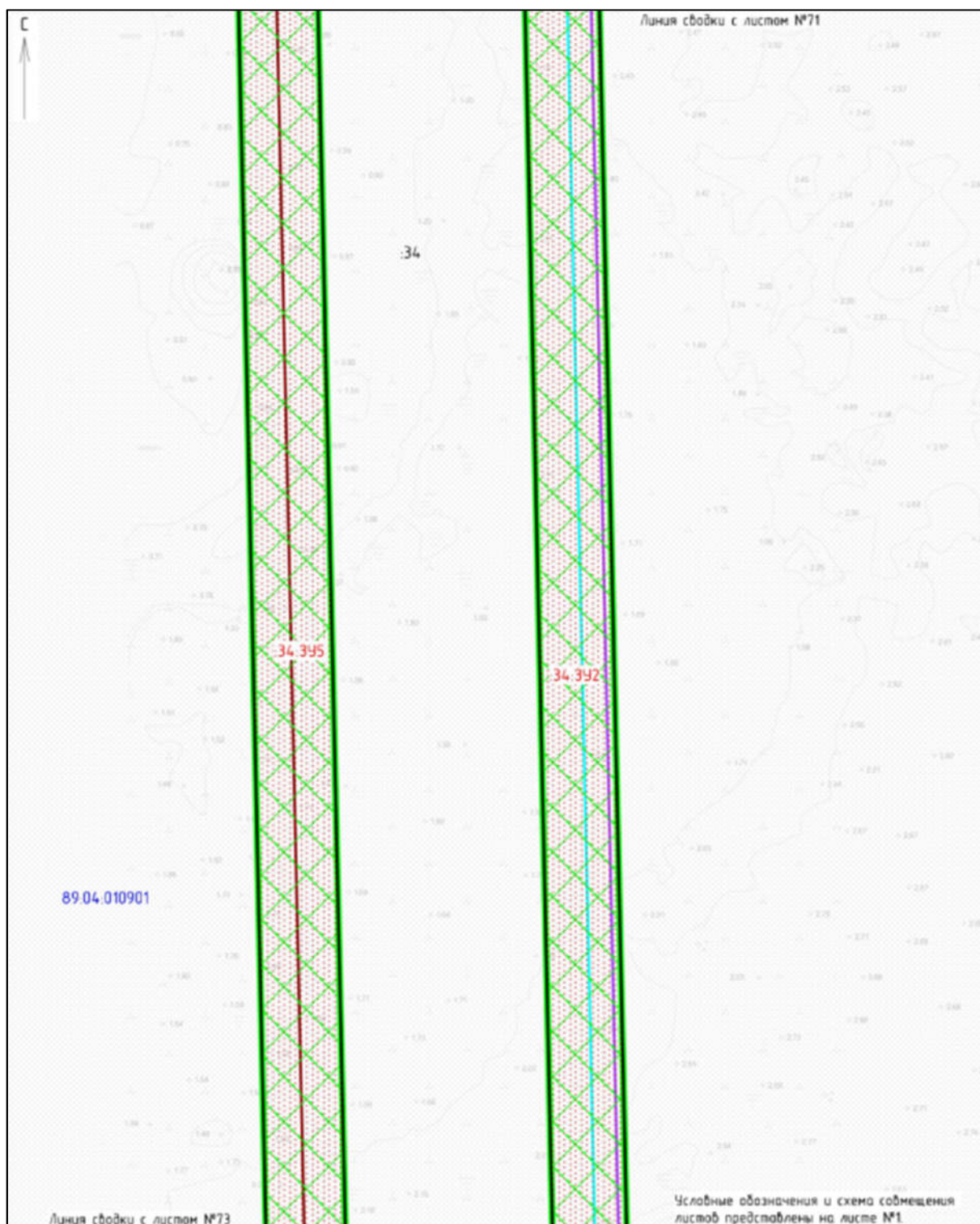


Приложение № 485

к документации по планировке территории, на которой
предусматривается размещение объекта регионального
значения «Обустройство газового месторождения
Семаковское. Первая очередь»

ПРОЕКТ МЕЖЕВАНИЯ ТЕРРИТОРИИ

для размещения объекта регионального значения «Обустройство газового месторождения
Семаковское. Первая очередь»

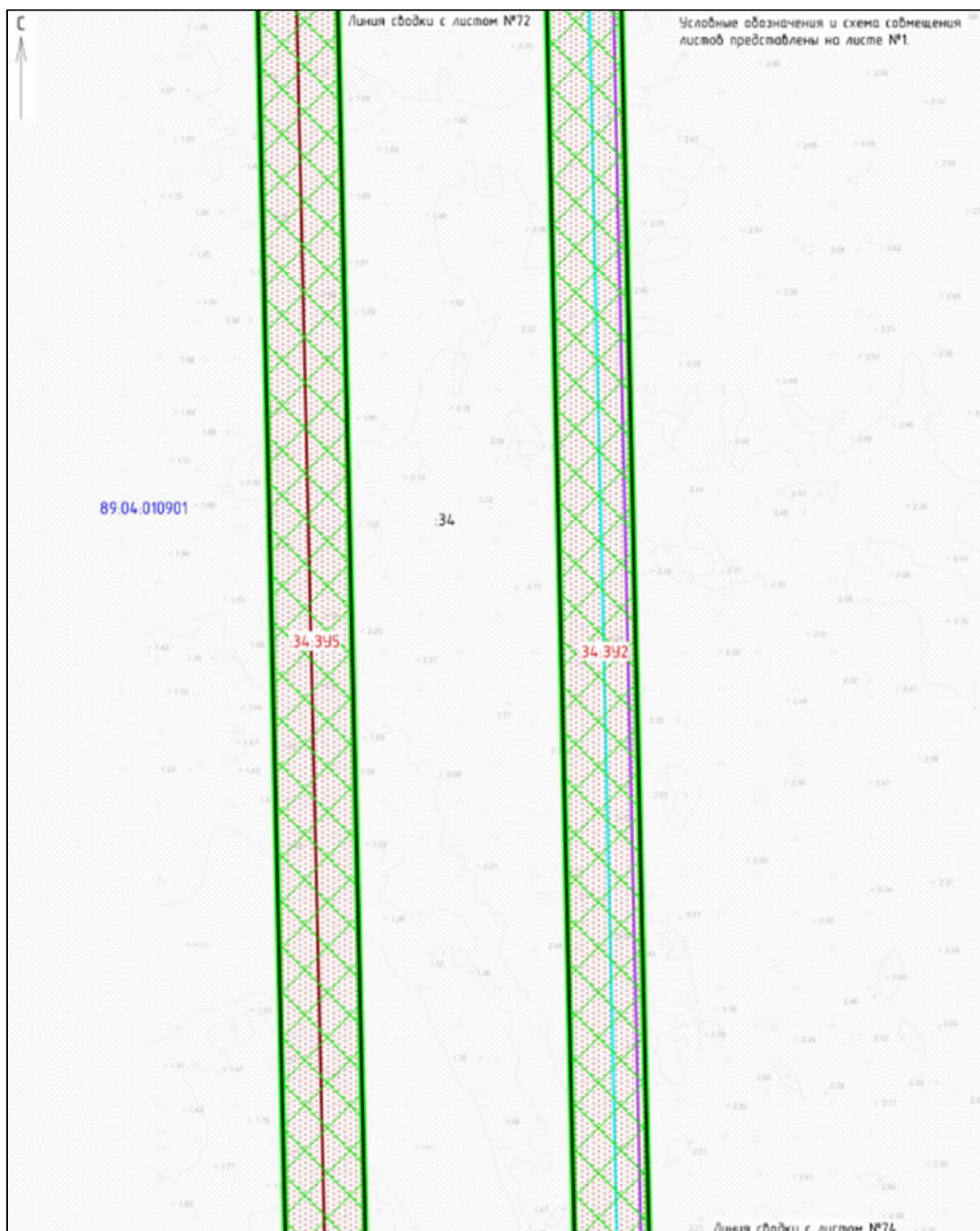


Приложение № 486

к документации по планировке территории, на которой предусматривается размещение объекта регионального значения «Обустройство газового месторождения Семаковское. Первая очередь»

ПРОЕКТ МЕЖЕВАНИЯ ТЕРРИТОРИИ

для размещения объекта регионального значения «Обустройство газового месторождения Семаковское. Первая очередь»

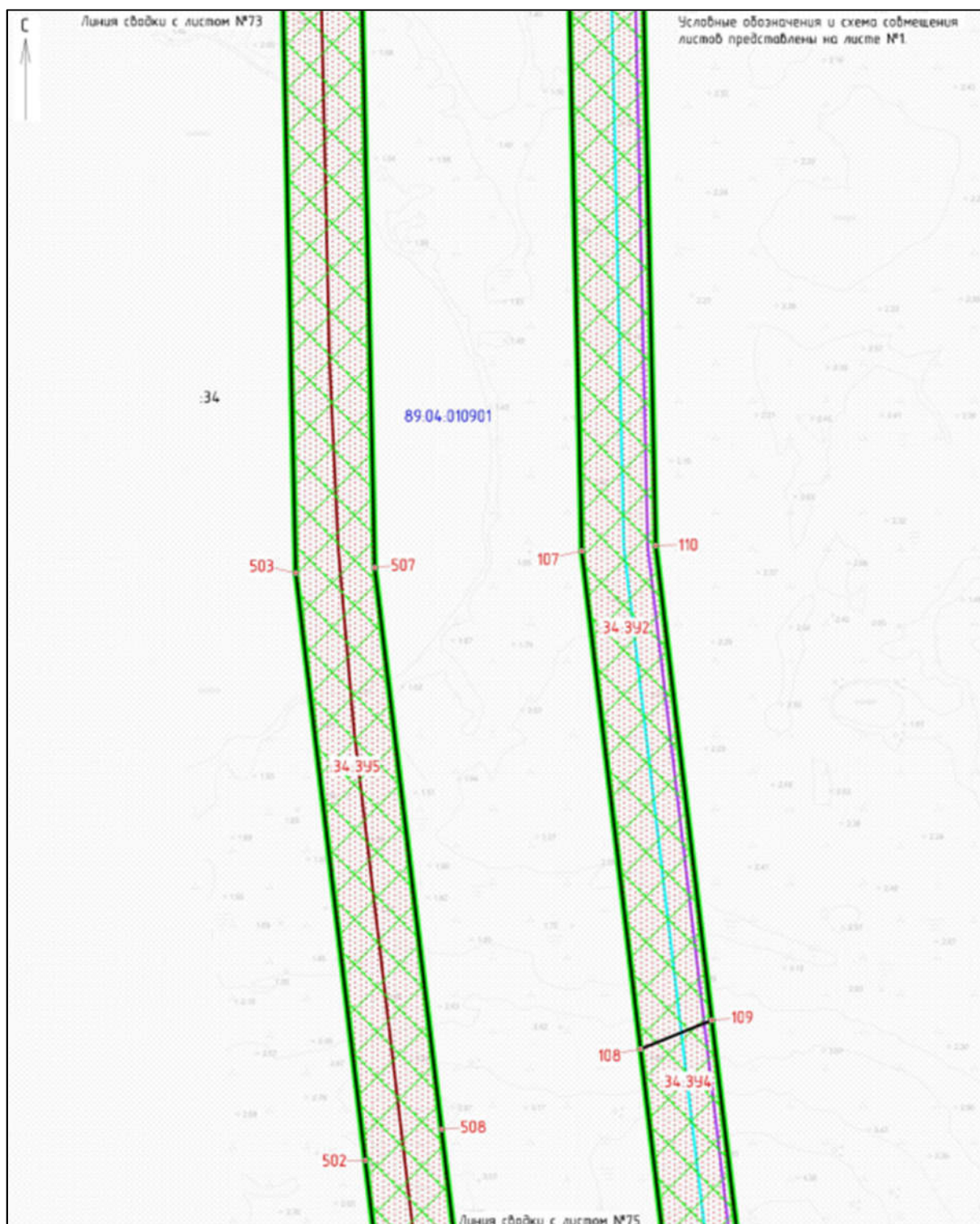


Приложение № 487

к документации по планировке территории, на которой предусматривается размещение объекта регионального значения «Обустройство газового месторождения Семаковское. Первая очередь»

ПРОЕКТ МЕЖЕВАНИЯ ТЕРРИТОРИИ

для размещения объекта регионального значения «Обустройство газового месторождения Семаковское. Первая очередь»



Приложение № 488

к документации по планировке территории, на которой предусматривается размещение объекта регионального значения «Обустройство газового месторождения Семаковское. Первая очередь»

ПРОЕКТ МЕЖЕВАНИЯ ТЕРРИТОРИИ

для размещения объекта регионального значения «Обустройство газового месторождения Семаковское. Первая очередь»



Приложение № 489

к документации по планировке территории, на которой
предусматривается размещение объекта регионального
значения «Обустройство газового месторождения
Семаковское. Первая очередь»

ПРОЕКТ МЕЖЕВАНИЯ ТЕРРИТОРИИ

для размещения объекта регионального значения «Обустройство газового месторождения
Семаковское. Первая очередь»



Приложение № 490

к документации по планировке территории, на которой предусматривается размещение объекта регионального значения «Обустройство газового месторождения Семаковское. Первая очередь»

ПРОЕКТ МЕЖЕВАНИЯ ТЕРРИТОРИИ

для размещения объекта регионального значения «Обустройство газового месторождения Семаковское. Первая очередь»

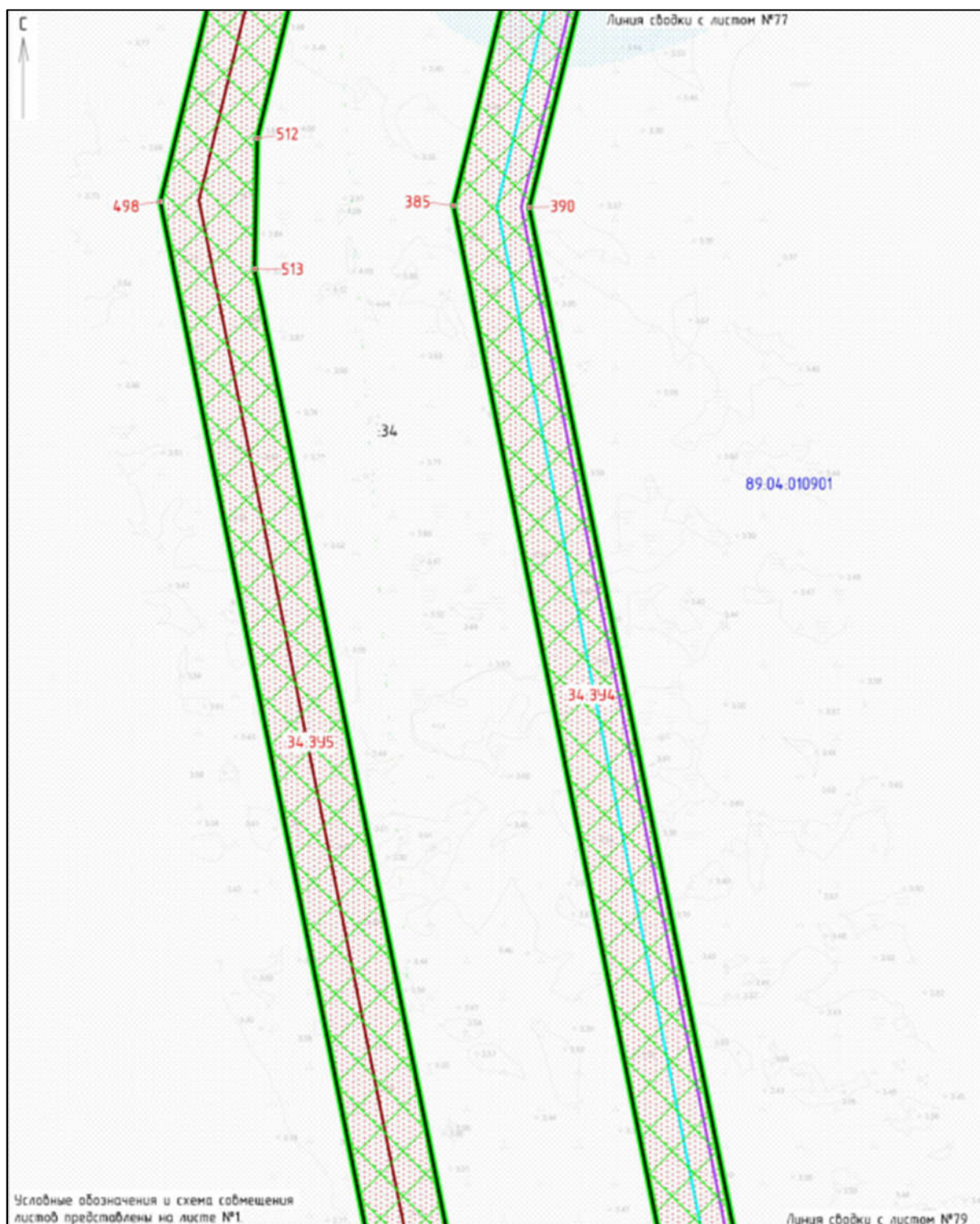


Приложение № 491

к документации по планировке территории, на которой предусматривается размещение объекта регионального значения «Обустройство газового месторождения Семаковское. Первая очередь»

ПРОЕКТ МЕЖЕВАНИЯ ТЕРРИТОРИИ

для размещения объекта регионального значения «Обустройство газового месторождения Семаковское. Первая очередь»



Приложение № 492

к документации по планировке территории, на которой предусматривается размещение объекта регионального значения «Обустройство газового месторождения Семаковское. Первая очередь»

ПРОЕКТ МЕЖЕВАНИЯ ТЕРРИТОРИИ

для размещения объекта регионального значения «Обустройство газового месторождения Семаковское. Первая очередь»



к документации по планировке территории, на которой предусматривается размещение объекта регионального значения «Обустройство газового месторождения Семаковское. Первая очередь»

для размещения объекта регионального значения «Обустройство газового месторождения
Семаковское. Первая очередь»



Приложение № 494

к документации по планировке территории, на которой предусматривается размещение объекта регионального значения «Обустройство газового месторождения Семаковское. Первая очередь»

ПРОЕКТ МЕЖЕВАНИЯ ТЕРРИТОРИИ

для размещения объекта регионального значения «Обустройство газового месторождения Семаковское. Первая очередь»



Приложение № 495

к документации по планировке территории, на которой предусматривается размещение объекта регионального значения «Обустройство газового месторождения Семаковское. Первая очередь»

ПРОЕКТ МЕЖЕВАНИЯ ТЕРРИТОРИИ

для размещения объекта регионального значения «Обустройство газового месторождения Семаковское. Первая очередь»



Приложение № 496

к документации по планировке территории, на которой
предусматривается размещение объекта регионального
значения «Обустройство газового месторождения
Семаковское. Первая очередь»

ПРОЕКТ МЕЖЕВАНИЯ ТЕРРИТОРИИ

для размещения объекта регионального значения «Обустройство газового месторождения
Семаковское. Первая очередь»

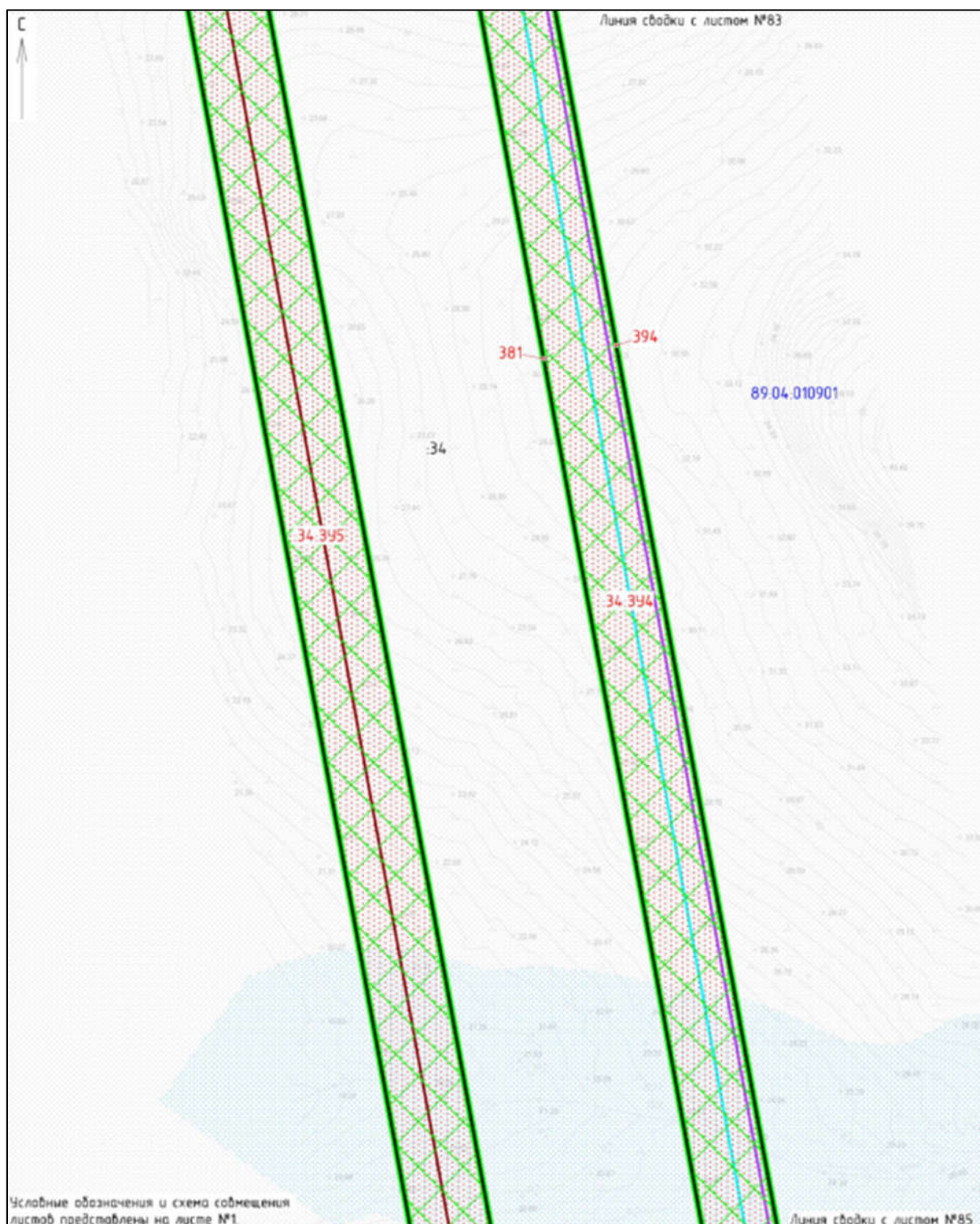


Приложение № 497

к документации по планировке территории, на которой предусматривается размещение объекта регионального значения «Обустройство газового месторождения Семаковское. Первая очередь»

ПРОЕКТ МЕЖЕВАНИЯ ТЕРРИТОРИИ

для размещения объекта регионального значения «Обустройство газового месторождения Семаковское. Первая очередь»

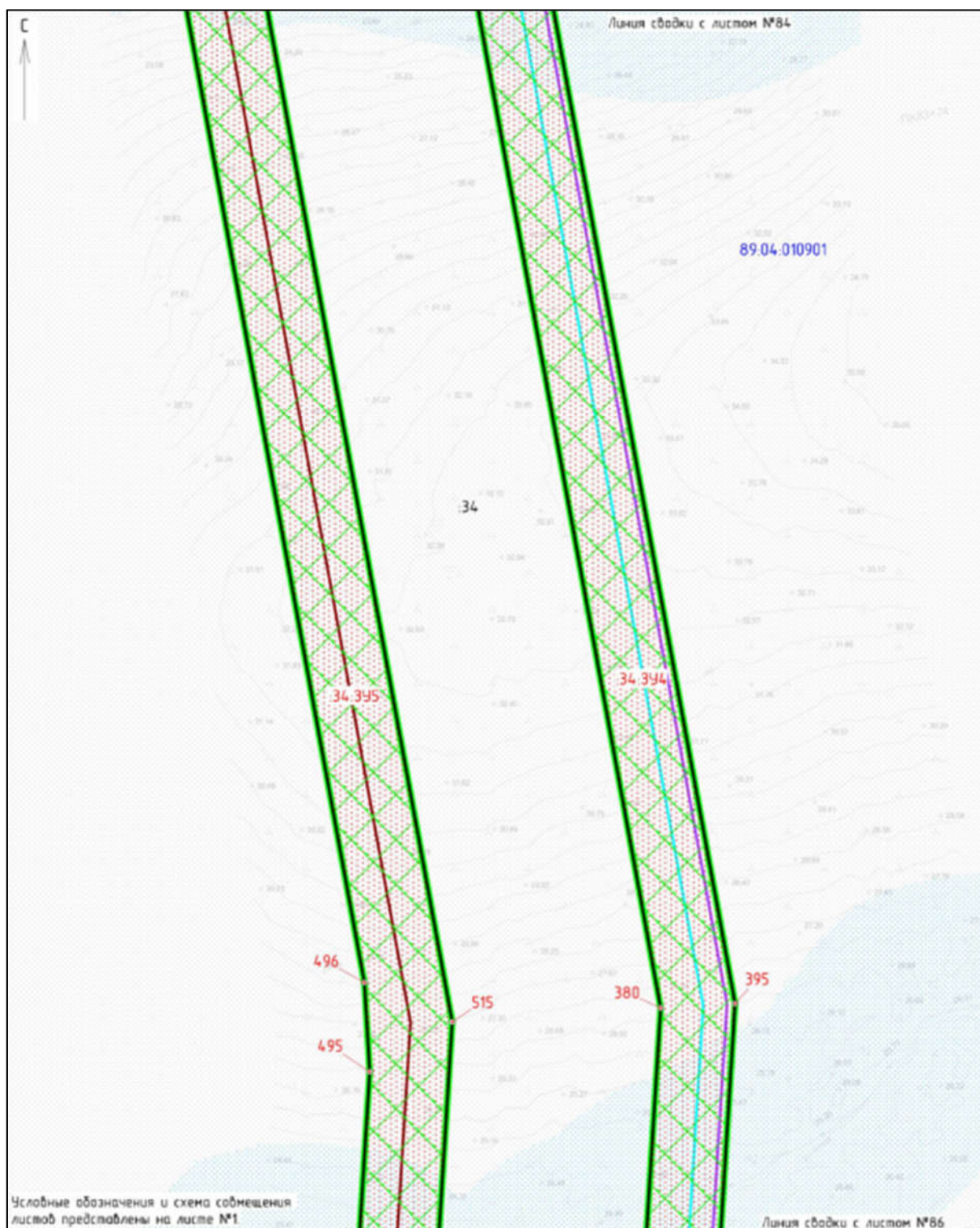


Приложение № 498

к документации по планировке территории, на которой предусматривается размещение объекта регионального значения «Обустройство газового месторождения Семаковское. Первая очередь»

ПРОЕКТ МЕЖЕВАНИЯ ТЕРРИТОРИИ

для размещения объекта регионального значения «Обустройство газового месторождения Семаковское. Первая очередь»



Приложение № 499

к документации по планировке территории, на которой предусматривается размещение объекта регионального значения «Обустройство газового месторождения Семаковское. Первая очередь»

ПРОЕКТ МЕЖЕВАНИЯ ТЕРРИТОРИИ

для размещения объекта регионального значения «Обустройство газового месторождения Семаковское. Первая очередь»



Приложение № 500

к документации по планировке территории, на которой
предусматривается размещение объекта регионального
значения «Обустройство газового месторождения
Семаковское. Первая очередь»

ПРОЕКТ МЕЖЕВАНИЯ ТЕРРИТОРИИ

для размещения объекта регионального значения «Обустройство газового месторождения
Семаковское. Первая очередь»

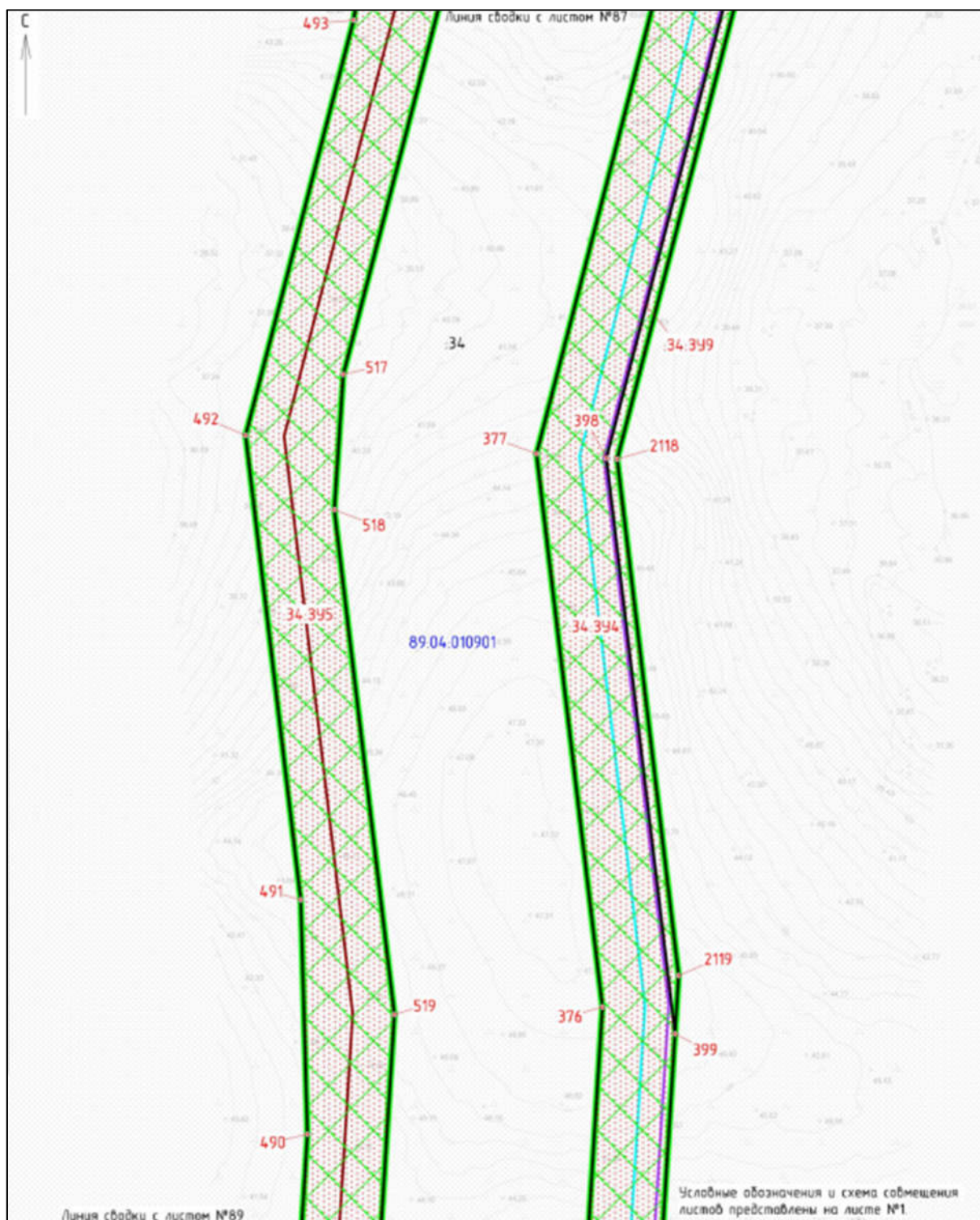


Приложение № 501

к документации по планировке территории, на которой предусматривается размещение объекта регионального значения «Обустройство газового месторождения Семаковское. Первая очередь»

ПРОЕКТ МЕЖЕВАНИЯ ТЕРРИТОРИИ

для размещения объекта регионального значения «Обустройство газового месторождения Семаковское. Первая очередь»



Приложение № 502

к документации по планировке территории, на которой
предусматривается размещение объекта регионального
значения «Обустройство газового месторождения
Семаковское. Первая очередь»

ПРОЕКТ МЕЖЕВАНИЯ ТЕРРИТОРИИ

для размещения объекта регионального значения «Обустройство газового месторождения
Семаковское. Первая очередь»

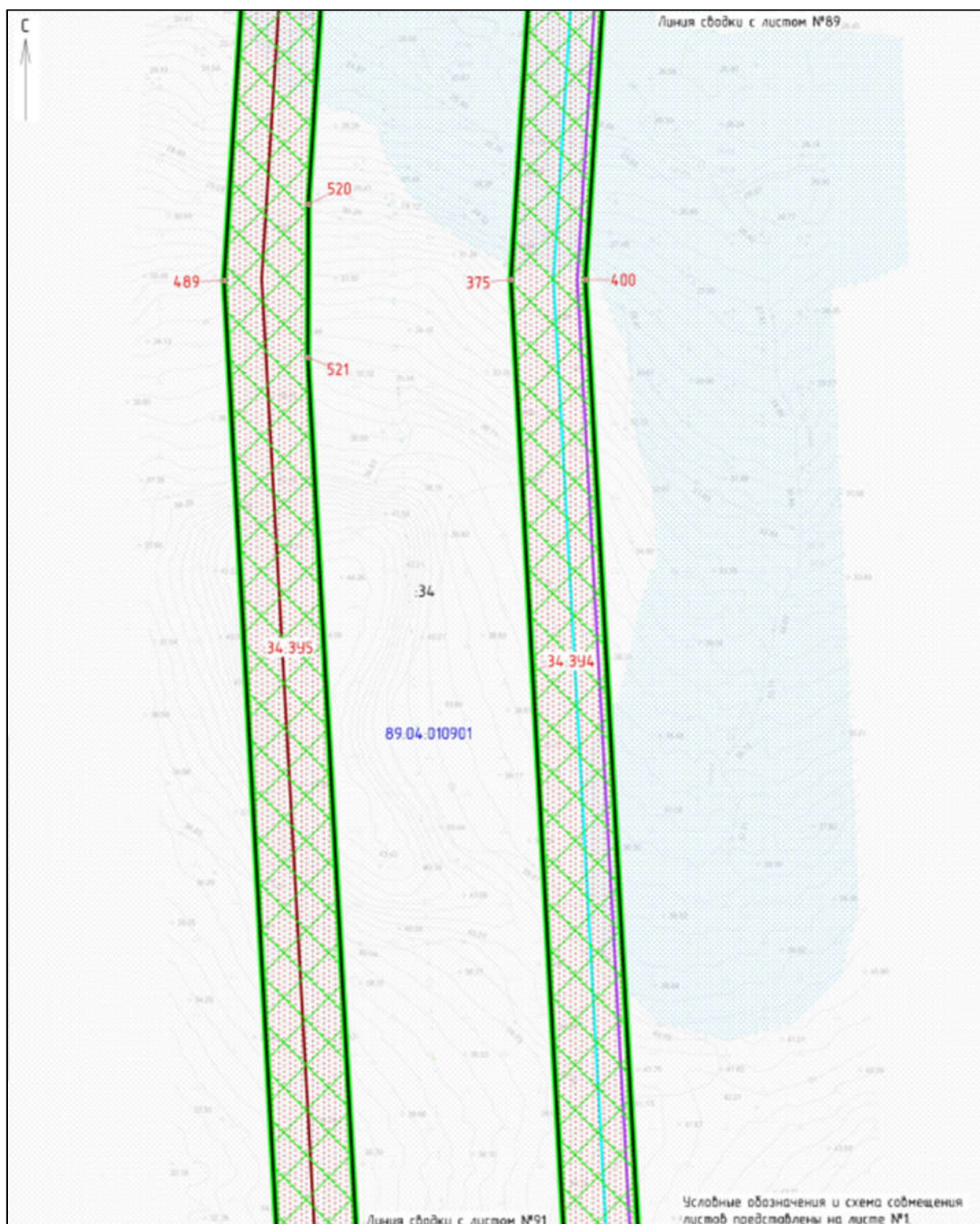


Приложение № 503

к документации по планировке территории, на которой предусматривается размещение объекта регионального значения «Обустройство газового месторождения Семаковское. Первая очередь»

ПРОЕКТ МЕЖЕВАНИЯ ТЕРРИТОРИИ

для размещения объекта регионального значения «Обустройство газового месторождения Семаковское. Первая очередь»



Приложение № 504

к документации по планировке территории, на которой
предусматривается размещение объекта регионального
значения «Обустройство газового месторождения
Семаковское. Первая очередь»

ПРОЕКТ МЕЖЕВАНИЯ ТЕРРИТОРИИ

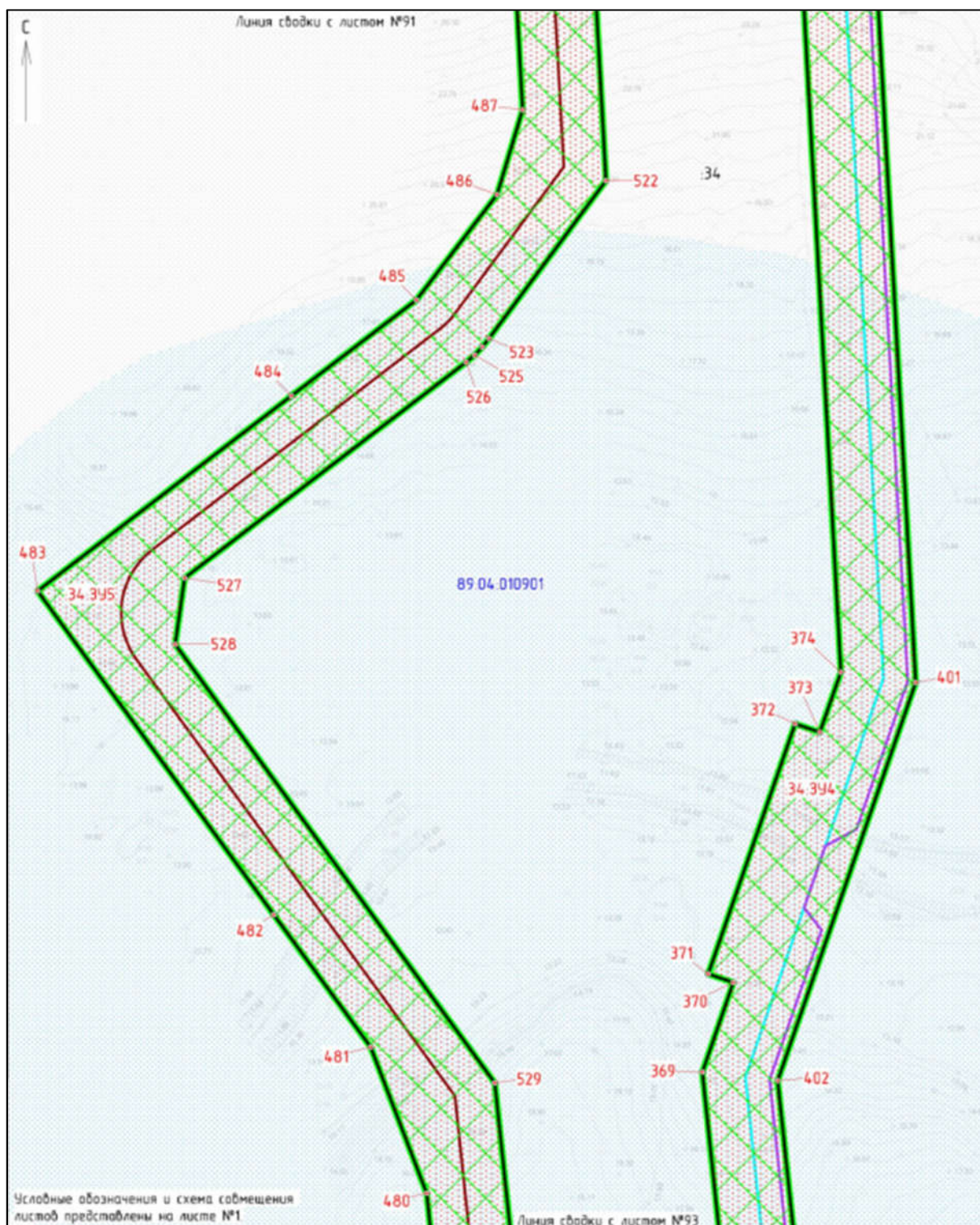
для размещения объекта регионального значения «Обустройство газового месторождения
Семаковское. Первая очередь»



к документации по планировке территории, на которой
предусматривается размещение объекта регионального
значения «Обустройство газового месторождения
Семаковское. Первая очередь»

ПРОЕКТ МЕЖЕВАНИЯ ТЕРРИТОРИИ

для размещения объекта регионального значения «Обустройство газового месторождения
Семаковское. Первая очередь»



Приложение № 506

к документации по планировке территории, на которой предусматривается размещение объекта регионального значения «Обустройство газового месторождения Семаковское. Первая очередь»

ПРОЕКТ МЕЖЕВАНИЯ ТЕРРИТОРИИ

для размещения объекта регионального значения «Обустройство газового месторождения Семаковское. Первая очередь»

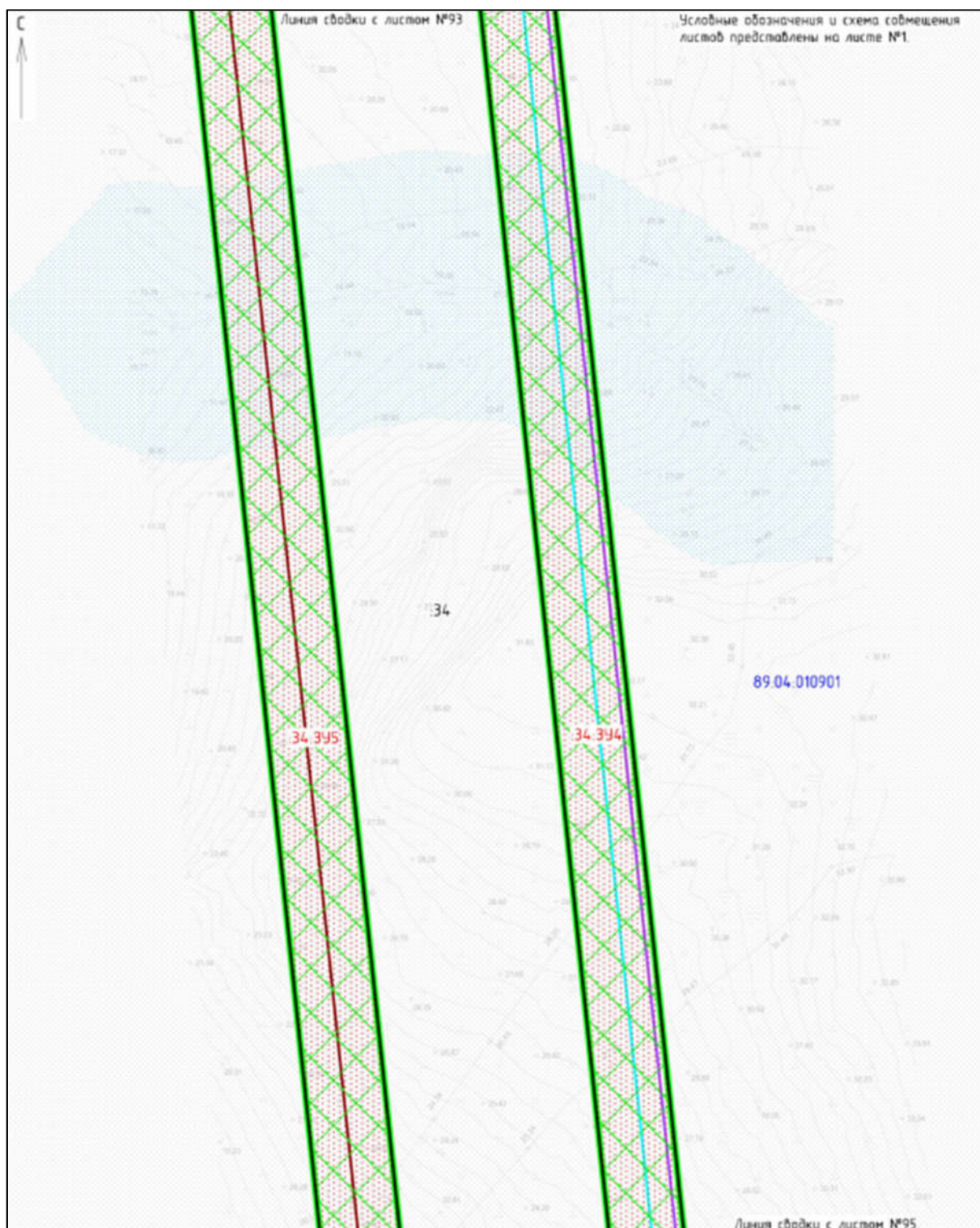


Приложение № 507

к документации по планировке территории, на которой
предусматривается размещение объекта регионального
значения «Обустройство газового месторождения
Семаковское. Первая очередь»

ПРОЕКТ МЕЖЕВАНИЯ ТЕРРИТОРИИ

для размещения объекта регионального значения «Обустройство газового месторождения
Семаковское. Первая очередь»



Приложение № 508

к документации по планировке территории, на которой
предусматривается размещение объекта регионального
значения «Обустройство газового месторождения
Семаковское. Первая очередь»

ПРОЕКТ МЕЖЕВАНИЯ ТЕРРИТОРИИ

для размещения объекта регионального значения «Обустройство газового месторождения
Семаковское. Первая очередь»

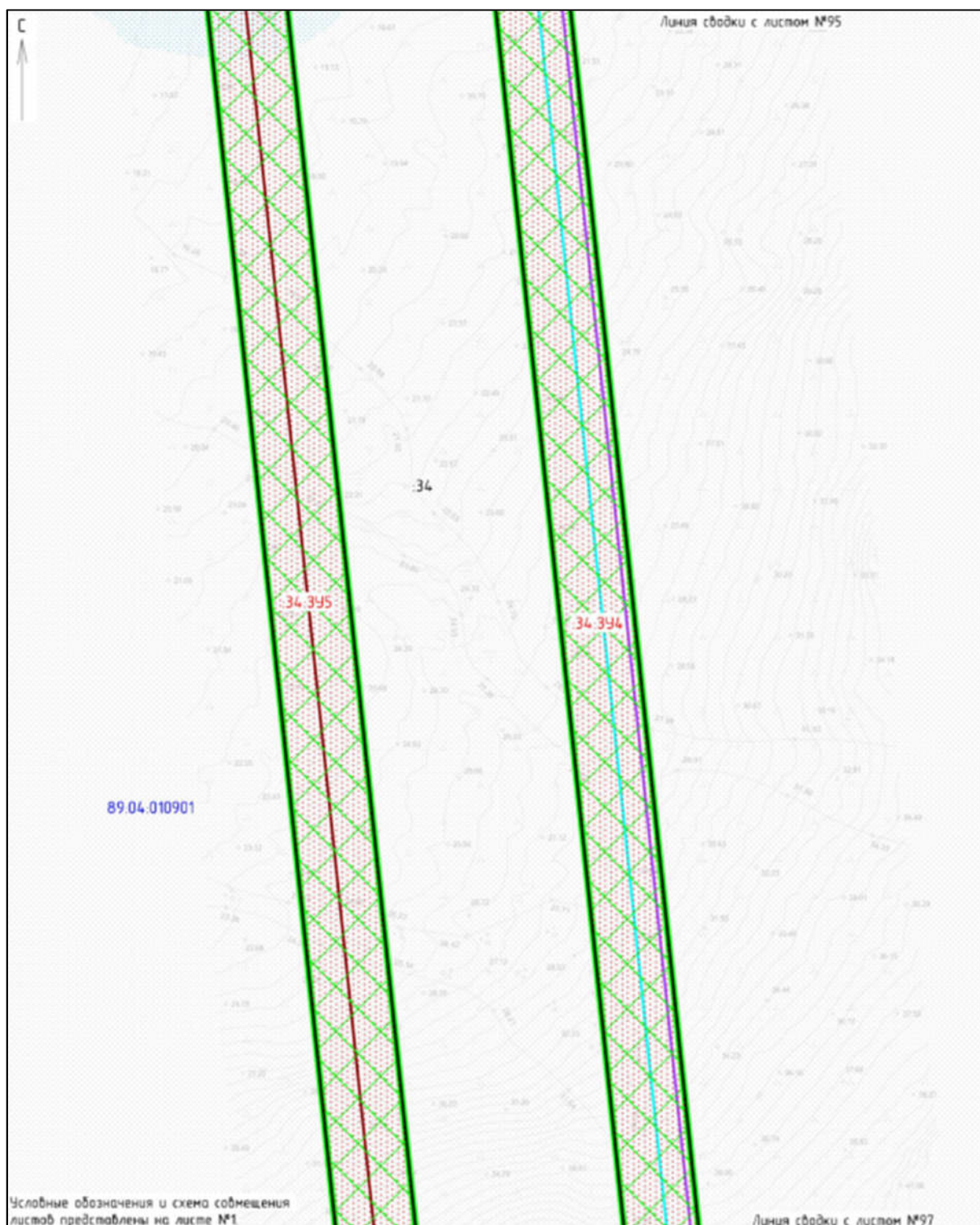


Приложение № 509

к документации по планировке территории, на которой
предусматривается размещение объекта регионального
значения «Обустройство газового месторождения
Семаковское. Первая очередь»

ПРОЕКТ МЕЖЕВАНИЯ ТЕРРИТОРИИ

для размещения объекта регионального значения «Обустройство газового месторождения
Семаковское. Первая очередь»

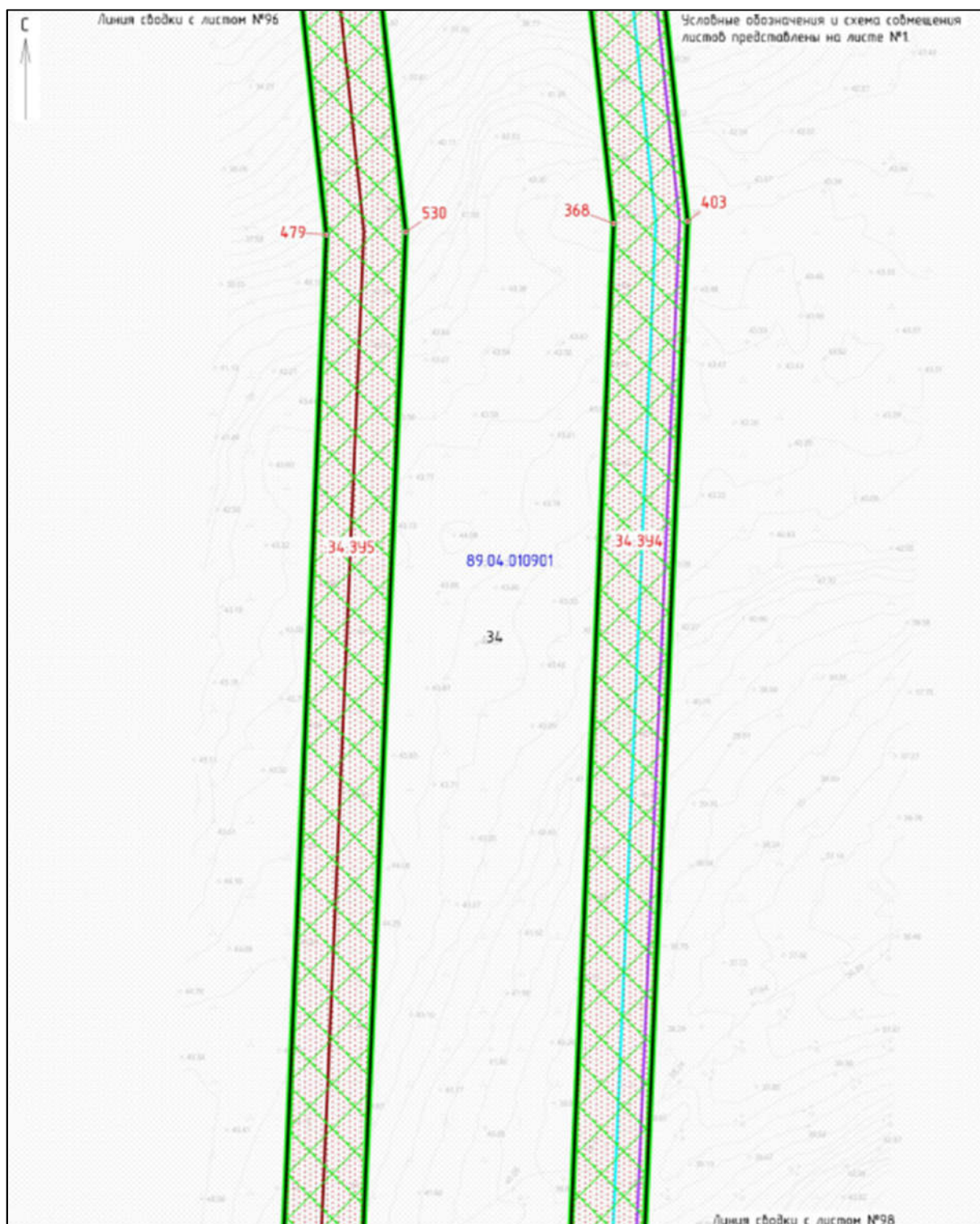


Приложение № 510

к документации по планировке территории, на которой предусматривается размещение объекта регионального значения «Обустройство газового месторождения Семаковское. Первая очередь»

ПРОЕКТ МЕЖЕВАНИЯ ТЕРРИТОРИИ

для размещения объекта регионального значения «Обустройство газового месторождения Семаковское. Первая очередь»



Приложение № 511

к документации по планировке территории, на которой предусматривается размещение объекта регионального значения «Обустройство газового месторождения Семаковское. Первая очередь»

ПРОЕКТ МЕЖЕВАНИЯ ТЕРРИТОРИИ

для размещения объекта регионального значения «Обустройство газового месторождения Семаковское. Первая очередь»

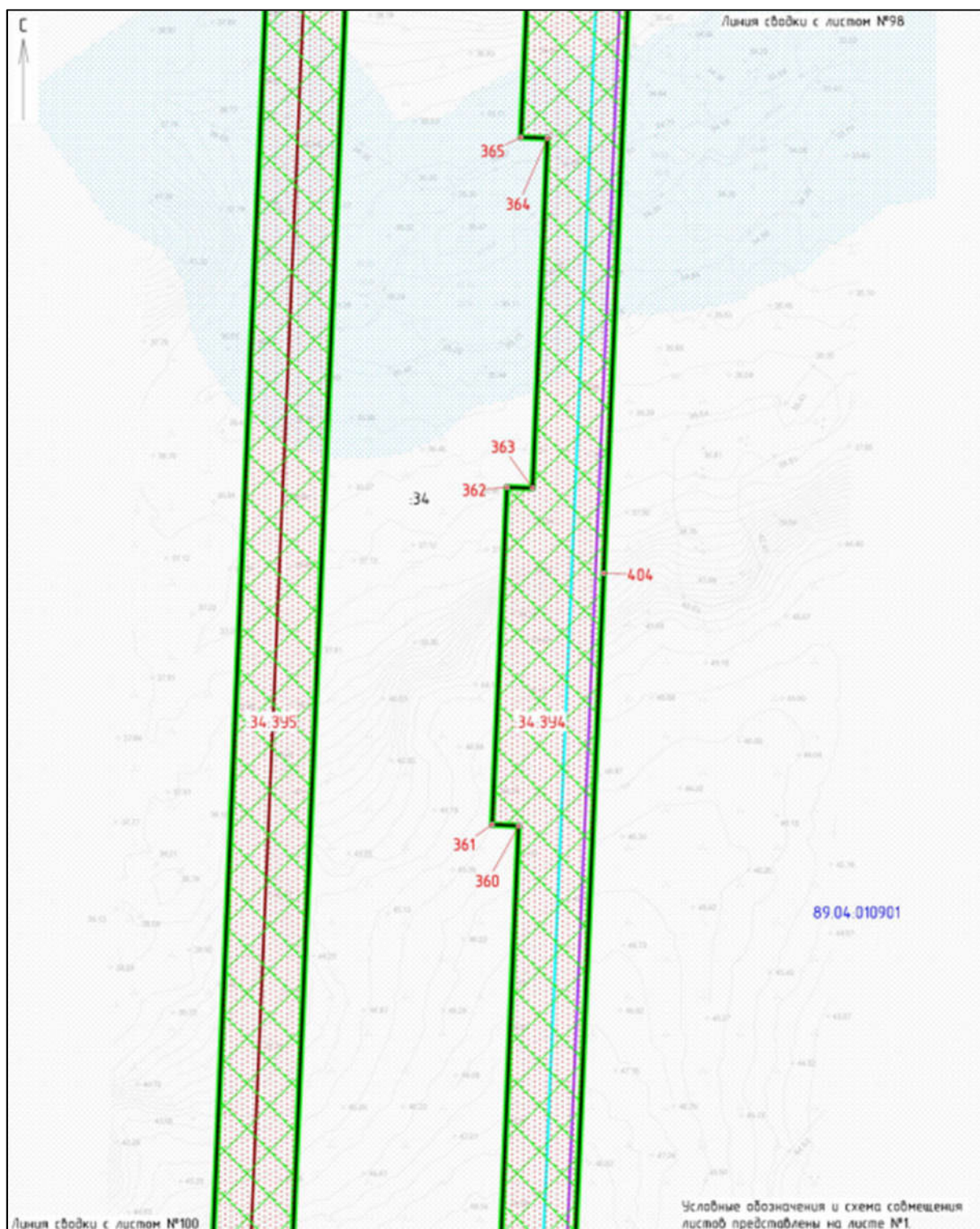


Приложение № 512

к документации по планировке территории, на которой предусматривается размещение объекта регионального значения «Обустройство газового месторождения Семаковское. Первая очередь»

ПРОЕКТ МЕЖЕВАНИЯ ТЕРРИТОРИИ

для размещения объекта регионального значения «Обустройство газового месторождения Семаковское. Первая очередь»



Приложение № 513

к документации по планировке территории, на которой предусматривается размещение объекта регионального значения «Обустройство газового месторождения Семаковское. Первая очередь»

ПРОЕКТ МЕЖЕВАНИЯ ТЕРРИТОРИИ

для размещения объекта регионального значения «Обустройство газового месторождения Семаковское. Первая очередь»

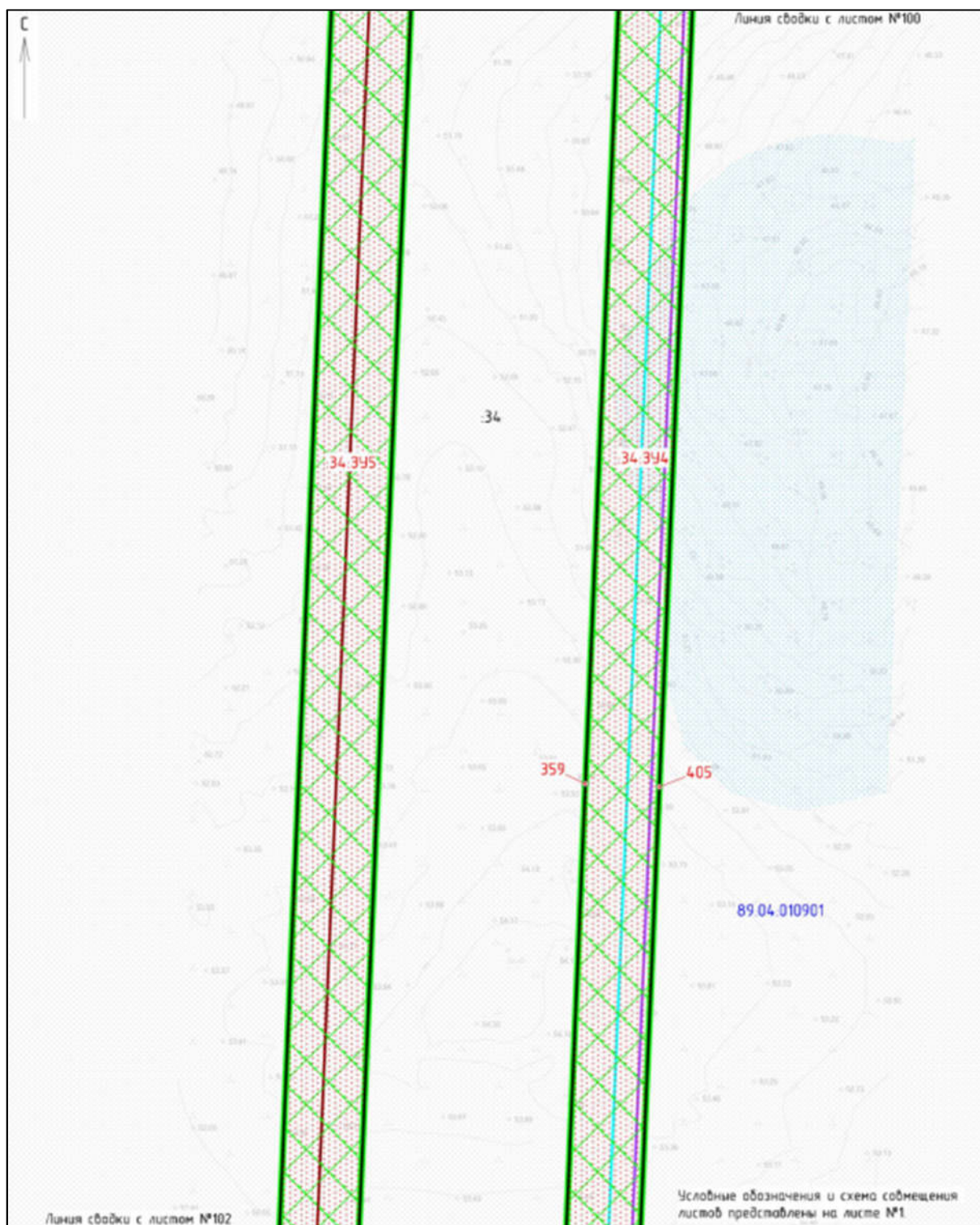


Приложение № 514

к документации по планировке территории, на которой предусматривается размещение объекта регионального значения «Обустройство газового месторождения Семаковское. Первая очередь»

ПРОЕКТ МЕЖЕВАНИЯ ТЕРРИТОРИИ

для размещения объекта регионального значения «Обустройство газового месторождения Семаковское. Первая очередь»



Приложение № 515

к документации по планировке территории, на которой
предусматривается размещение объекта регионального
значения «Обустройство газового месторождения
Семаковское. Первая очередь»

ПРОЕКТ МЕЖЕВАНИЯ ТЕРРИТОРИИ

для размещения объекта регионального значения «Обустройство газового месторождения
Семаковское. Первая очередь»

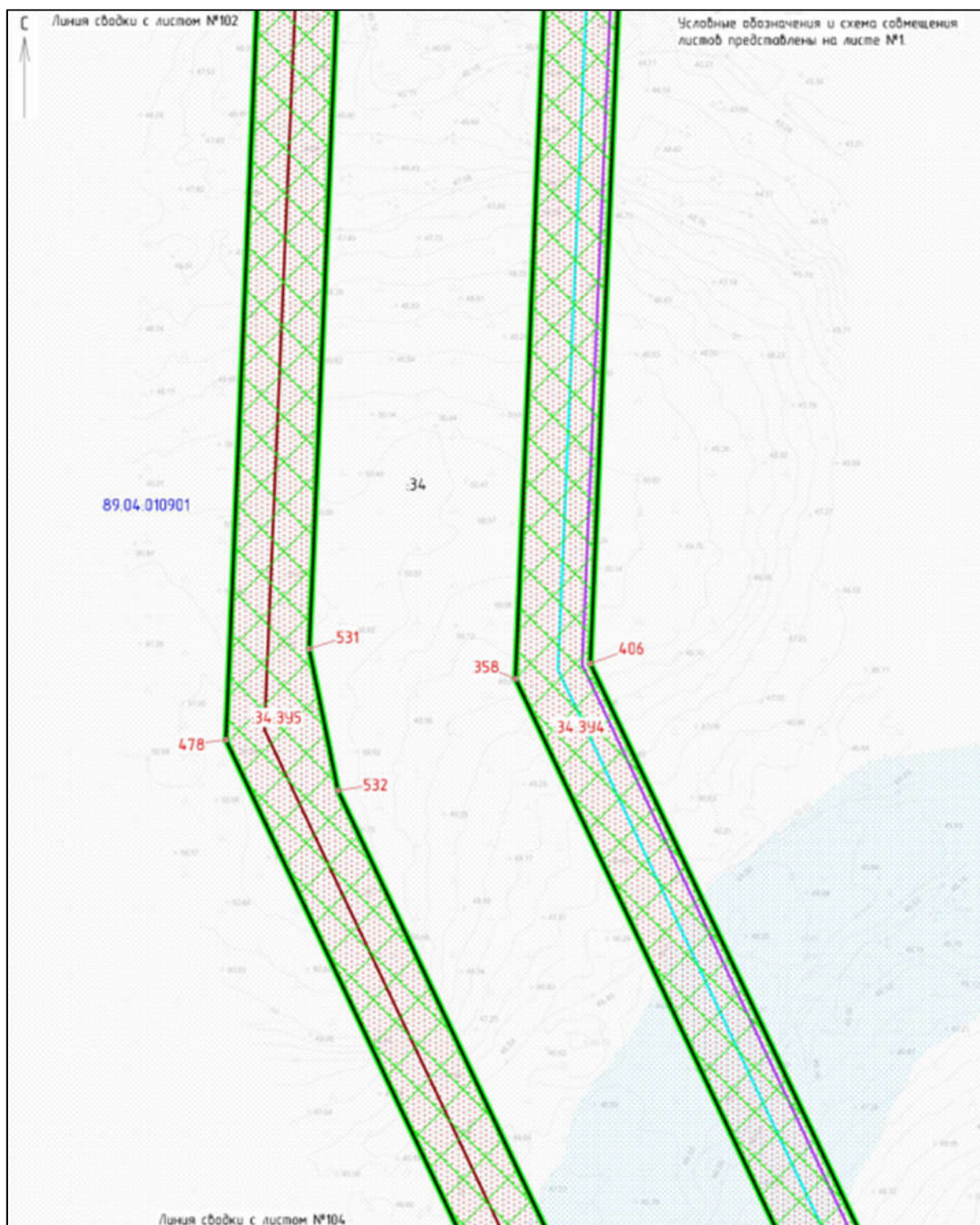


Приложение № 516

к документации по планировке территории, на которой предусматривается размещение объекта регионального значения «Обустройство газового месторождения Семаковское. Первая очередь»

ПРОЕКТ МЕЖЕВАНИЯ ТЕРРИТОРИИ

для размещения объекта регионального значения «Обустройство газового месторождения Семаковское. Первая очередь»

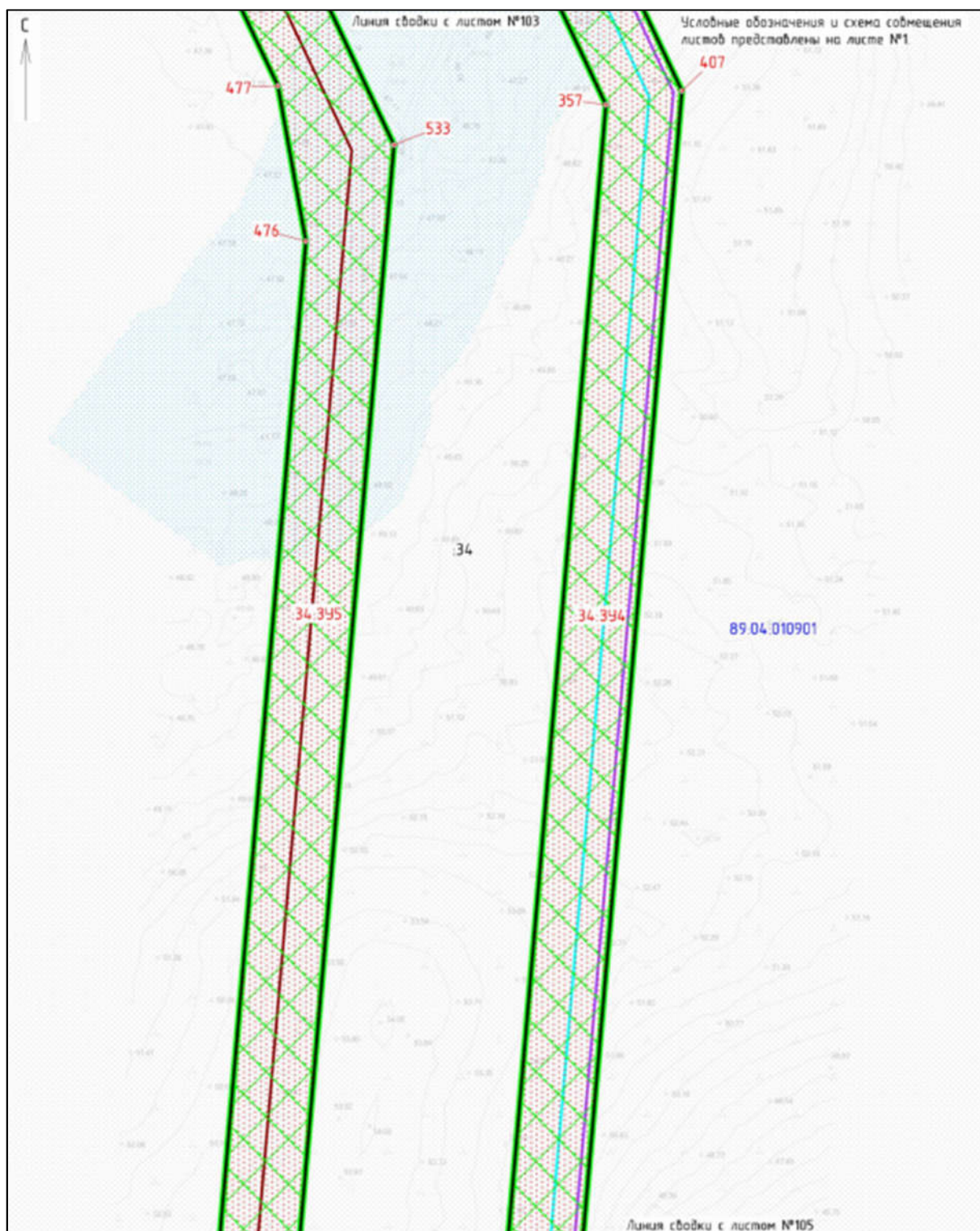


Приложение № 517

к документации по планировке территории, на которой предусматривается размещение объекта регионального значения «Обустройство газового месторождения Семаковское. Первая очередь»

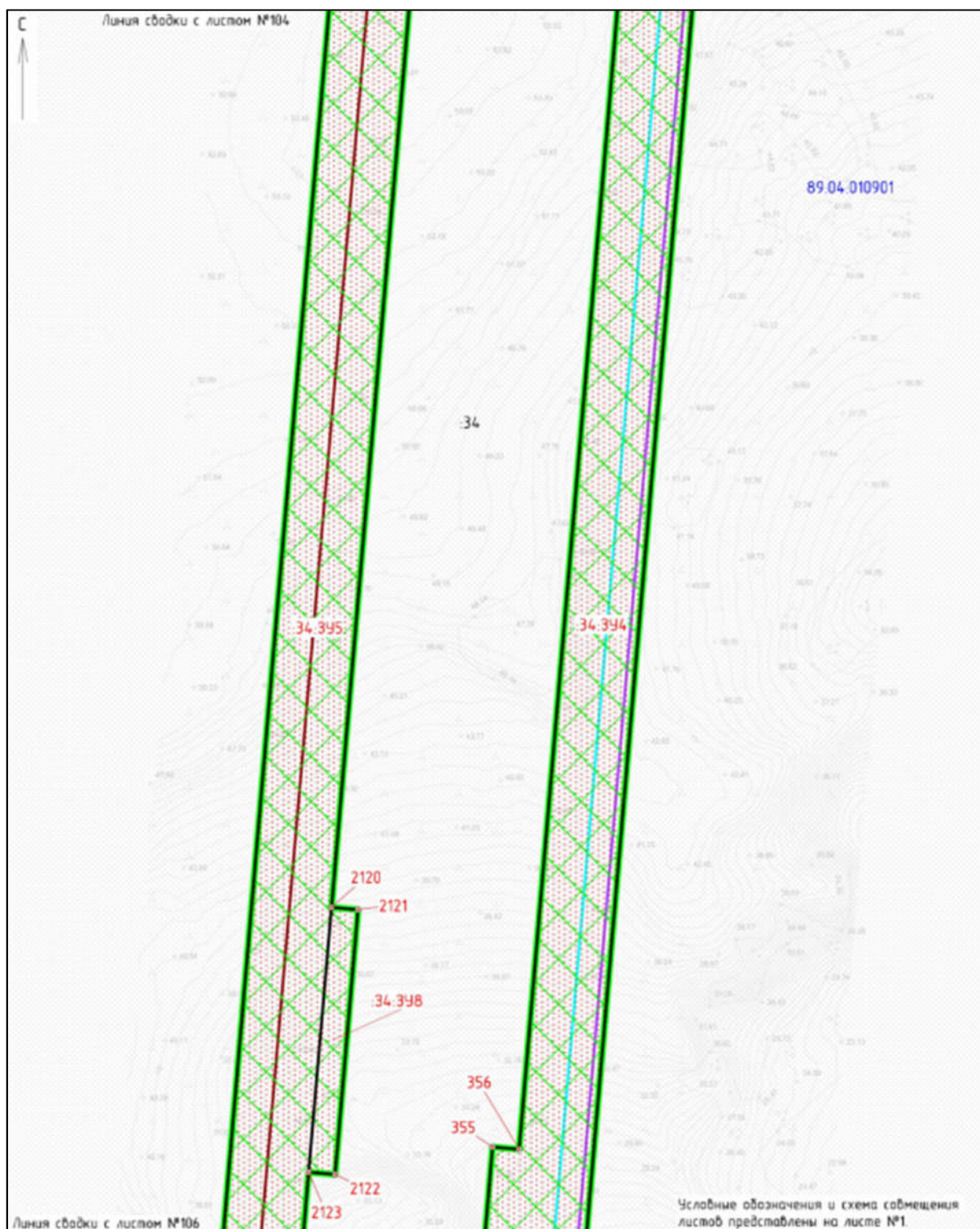
ПРОЕКТ МЕЖЕВАНИЯ ТЕРРИТОРИИ

для размещения объекта регионального значения «Обустройство газового месторождения Семаковское. Первая очередь»



к документации по планировке территории, на которой предусматривается размещение объекта регионального значения «Обустройство газового месторождения Семаковское. Первая очередь»

для размещения объекта регионального значения «Обустройство газового месторождения
Семаковское. Первая очередь»



Приложение № 519

к документации по планировке территории, на которой предусматривается размещение объекта регионального значения «Обустройство газового месторождения Семаковское. Первая очередь»

ПРОЕКТ МЕЖЕВАНИЯ ТЕРРИТОРИИ

для размещения объекта регионального значения «Обустройство газового месторождения Семаковское. Первая очередь»

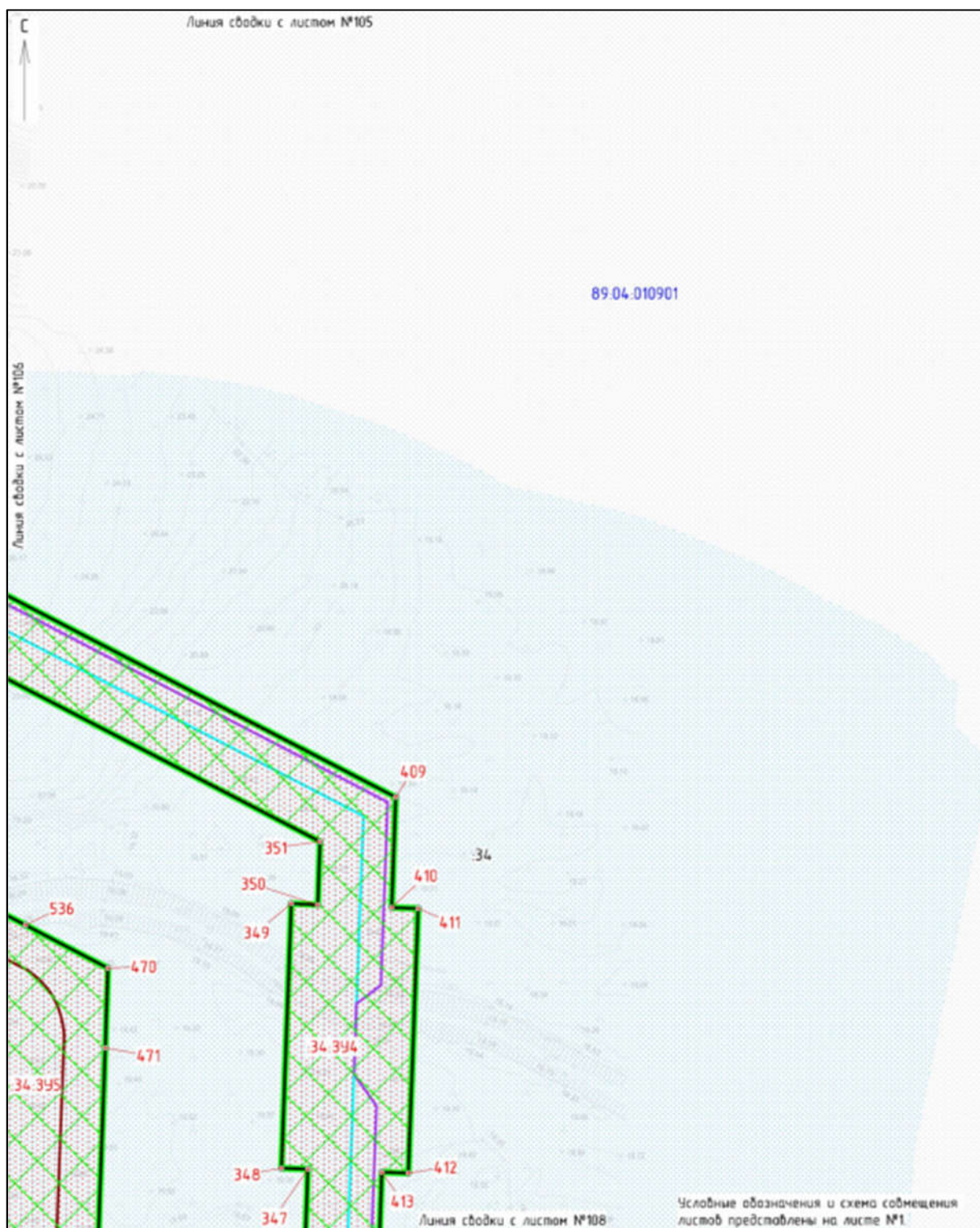


Приложение № 520

к документации по планировке территории, на которой предусматривается размещение объекта регионального значения «Обустройство газового месторождения Семаковское. Первая очередь»

ПРОЕКТ МЕЖЕВАНИЯ ТЕРРИТОРИИ

для размещения объекта регионального значения «Обустройство газового месторождения Семаковское. Первая очередь»

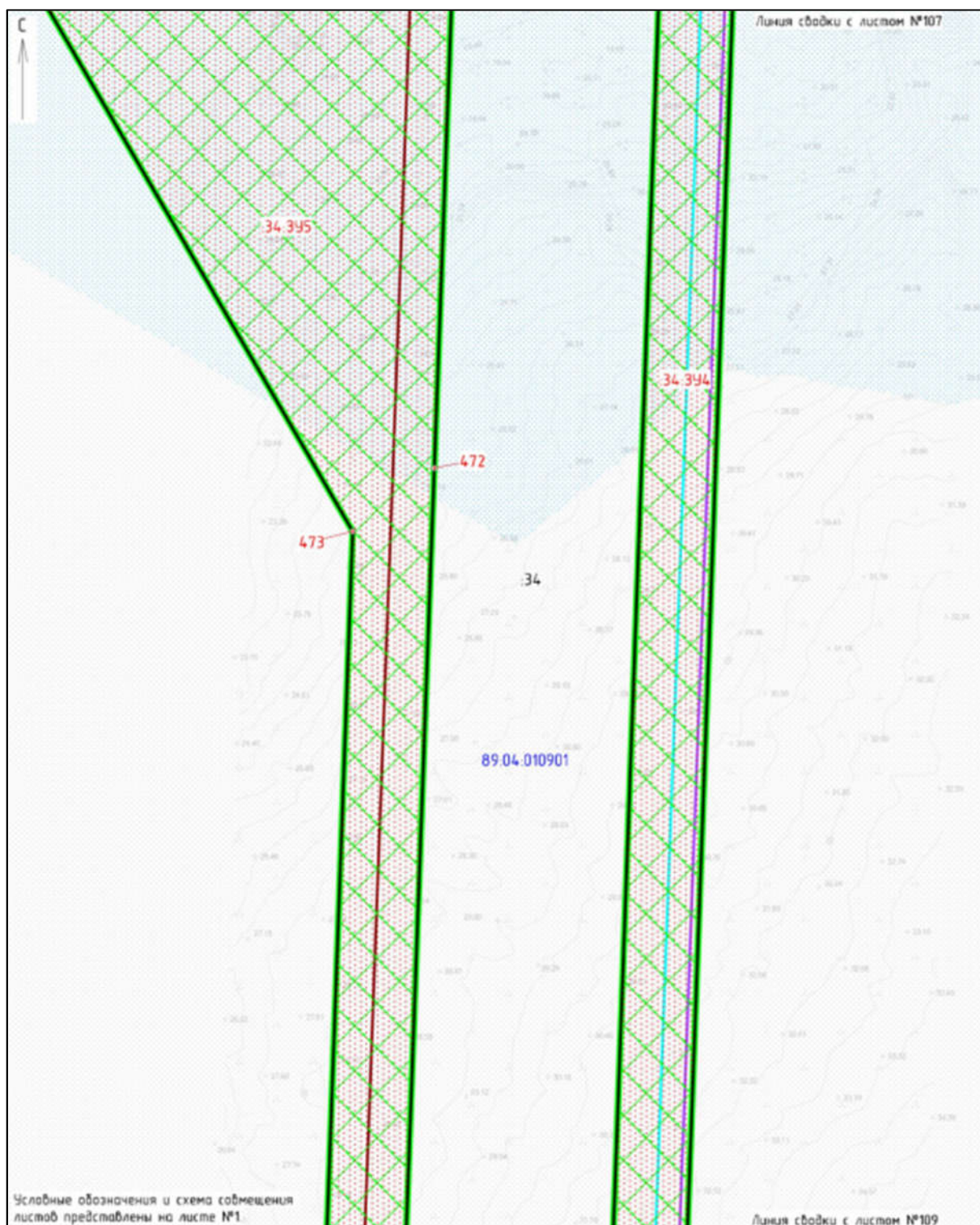


Приложение № 521

к документации по планировке территории, на которой предусматривается размещение объекта регионального значения «Обустройство газового месторождения Семаковское. Первая очередь»

ПРОЕКТ МЕЖЕВАНИЯ ТЕРРИТОРИИ

для размещения объекта регионального значения «Обустройство газового месторождения Семаковское. Первая очередь»

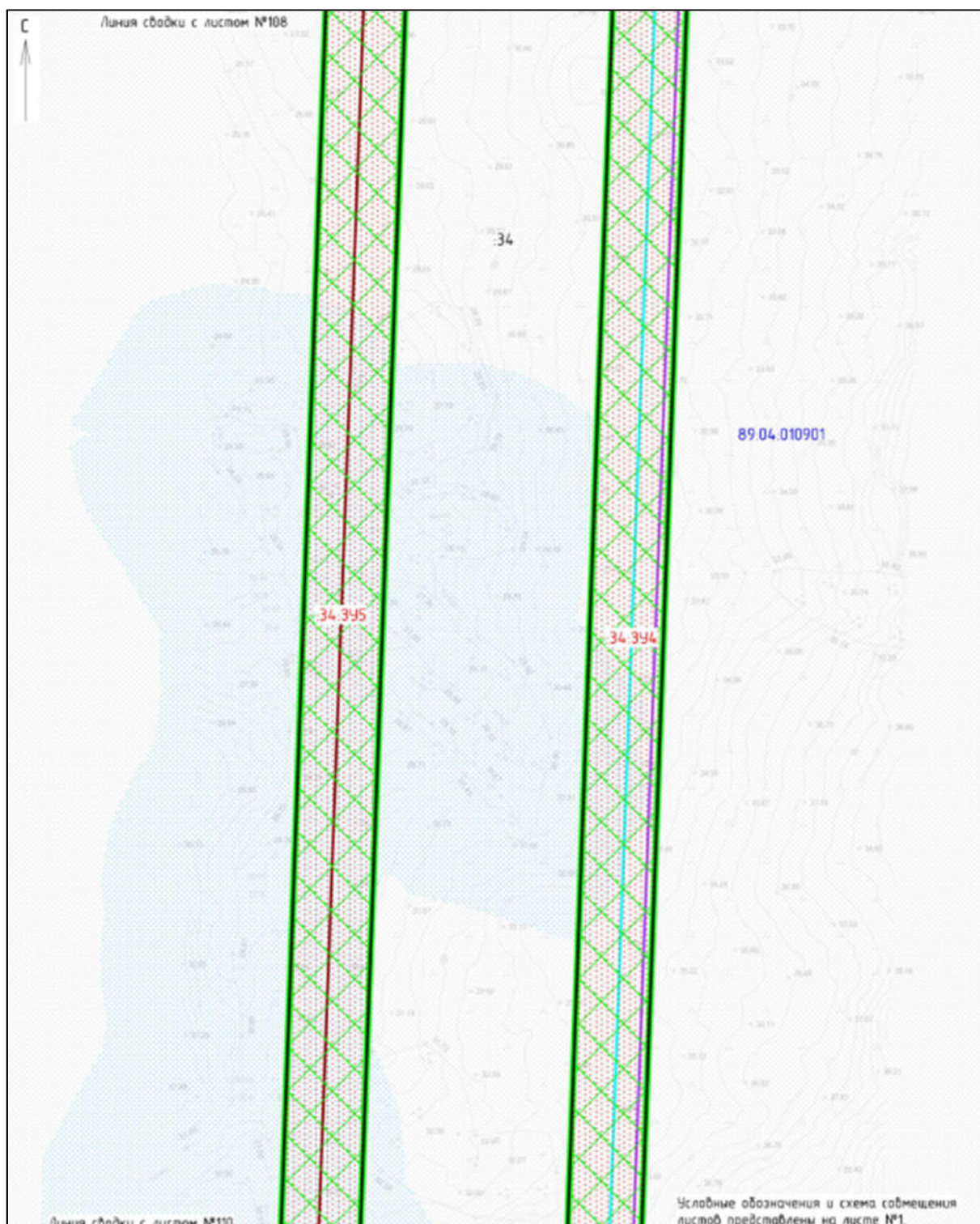


Приложение № 522

к документации по планировке территории, на которой предусматривается размещение объекта регионального значения «Обустройство газового месторождения Семаковское. Первая очередь»

ПРОЕКТ МЕЖЕВАНИЯ ТЕРРИТОРИИ

для размещения объекта регионального значения «Обустройство газового месторождения Семаковское. Первая очередь»



Приложение № 523

к документации по планировке территории, на которой предусматривается размещение объекта регионального значения «Обустройство газового месторождения Семаковское. Первая очередь»

ПРОЕКТ МЕЖЕВАНИЯ ТЕРРИТОРИИ

для размещения объекта регионального значения «Обустройство газового месторождения Семаковское. Первая очередь»

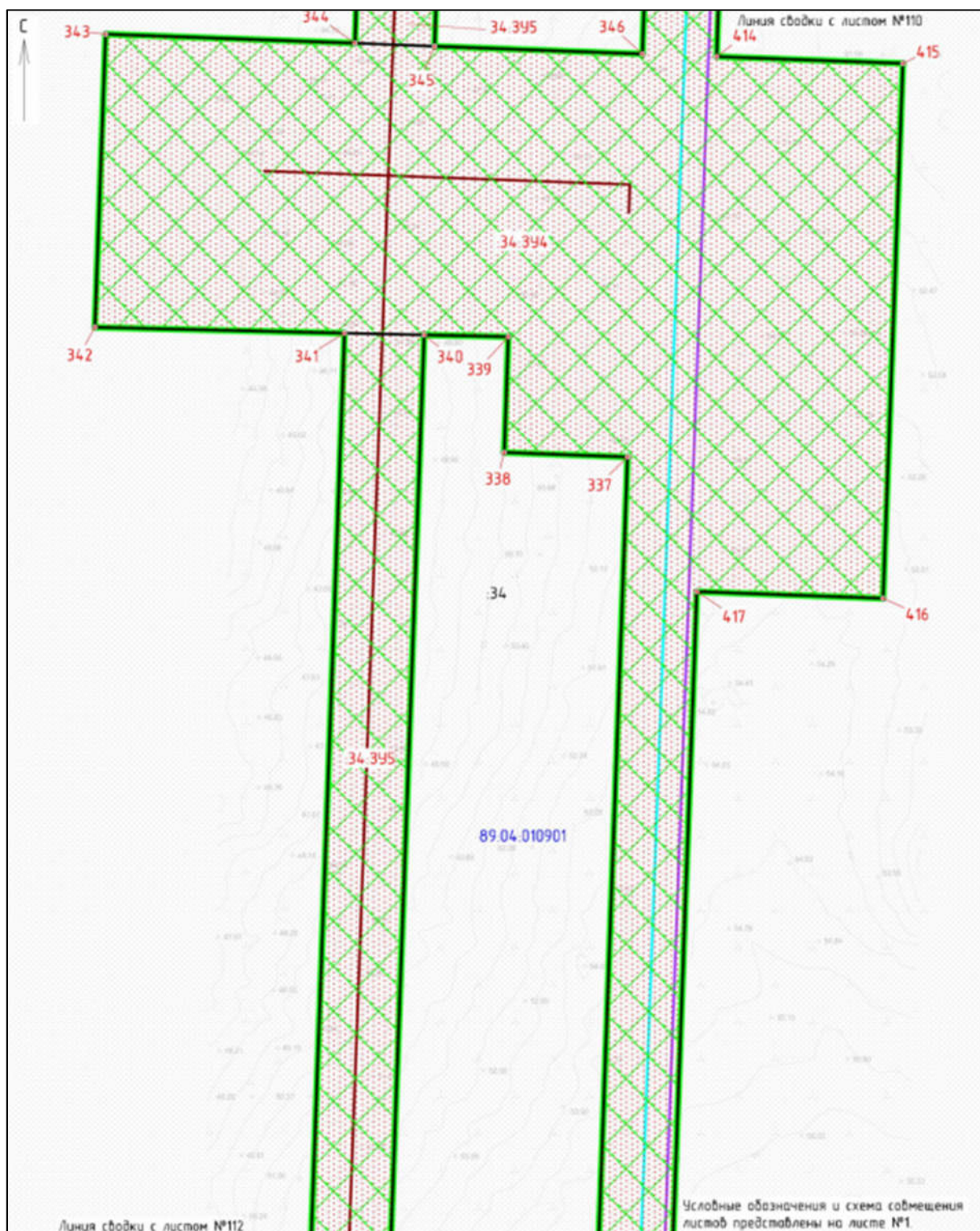


Приложение № 524

к документации по планировке территории, на которой предусматривается размещение объекта регионального значения «Обустройство газового месторождения Семаковское. Первая очередь»

ПРОЕКТ МЕЖЕВАНИЯ ТЕРРИТОРИИ

для размещения объекта регионального значения «Обустройство газового месторождения Семаковское. Первая очередь»

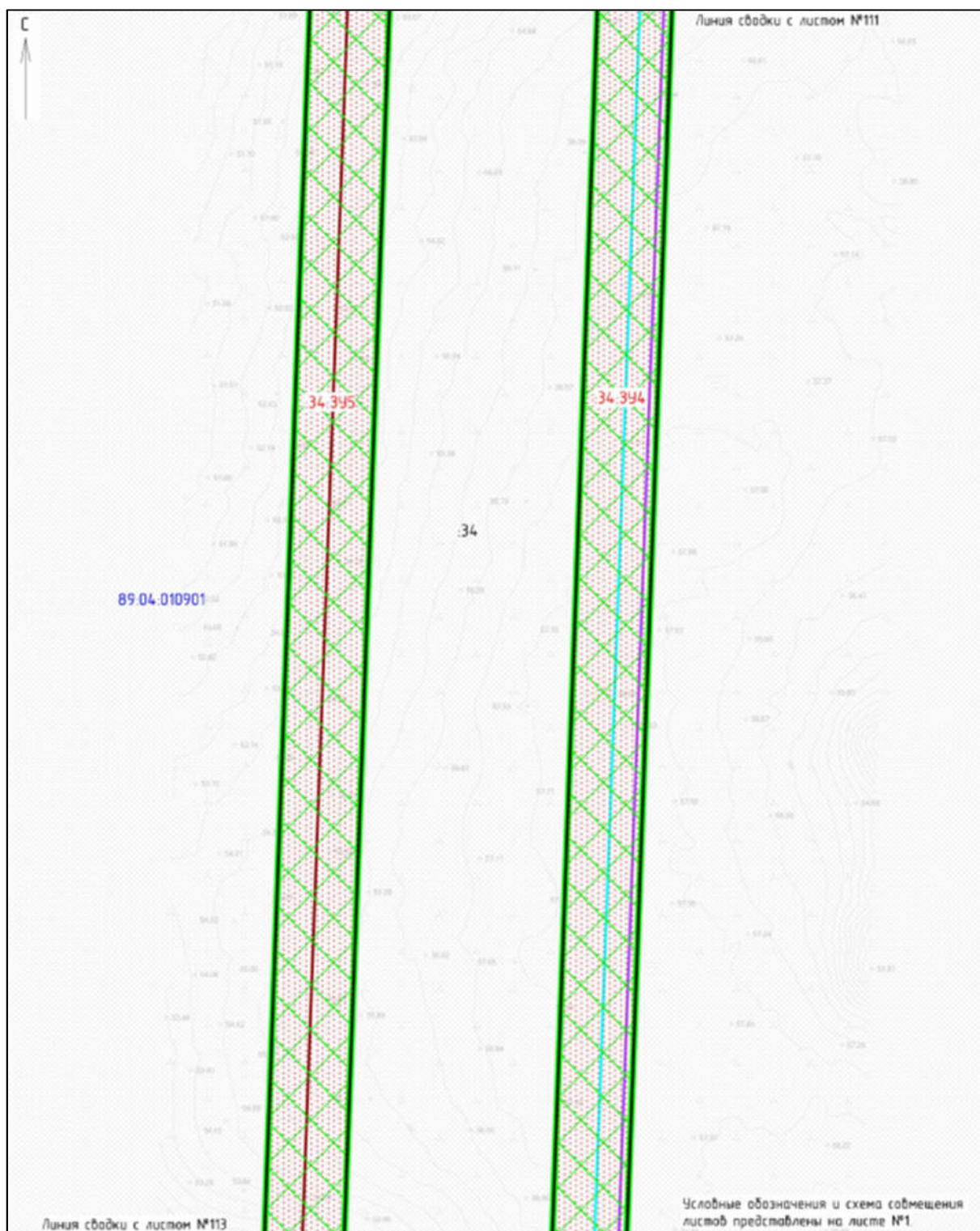


Приложение № 525

к документации по планировке территории, на которой предусматривается размещение объекта регионального значения «Обустройство газового месторождения Семаковское. Первая очередь»

ПРОЕКТ МЕЖЕВАНИЯ ТЕРРИТОРИИ

для размещения объекта регионального значения «Обустройство газового месторождения Семаковское. Первая очередь»

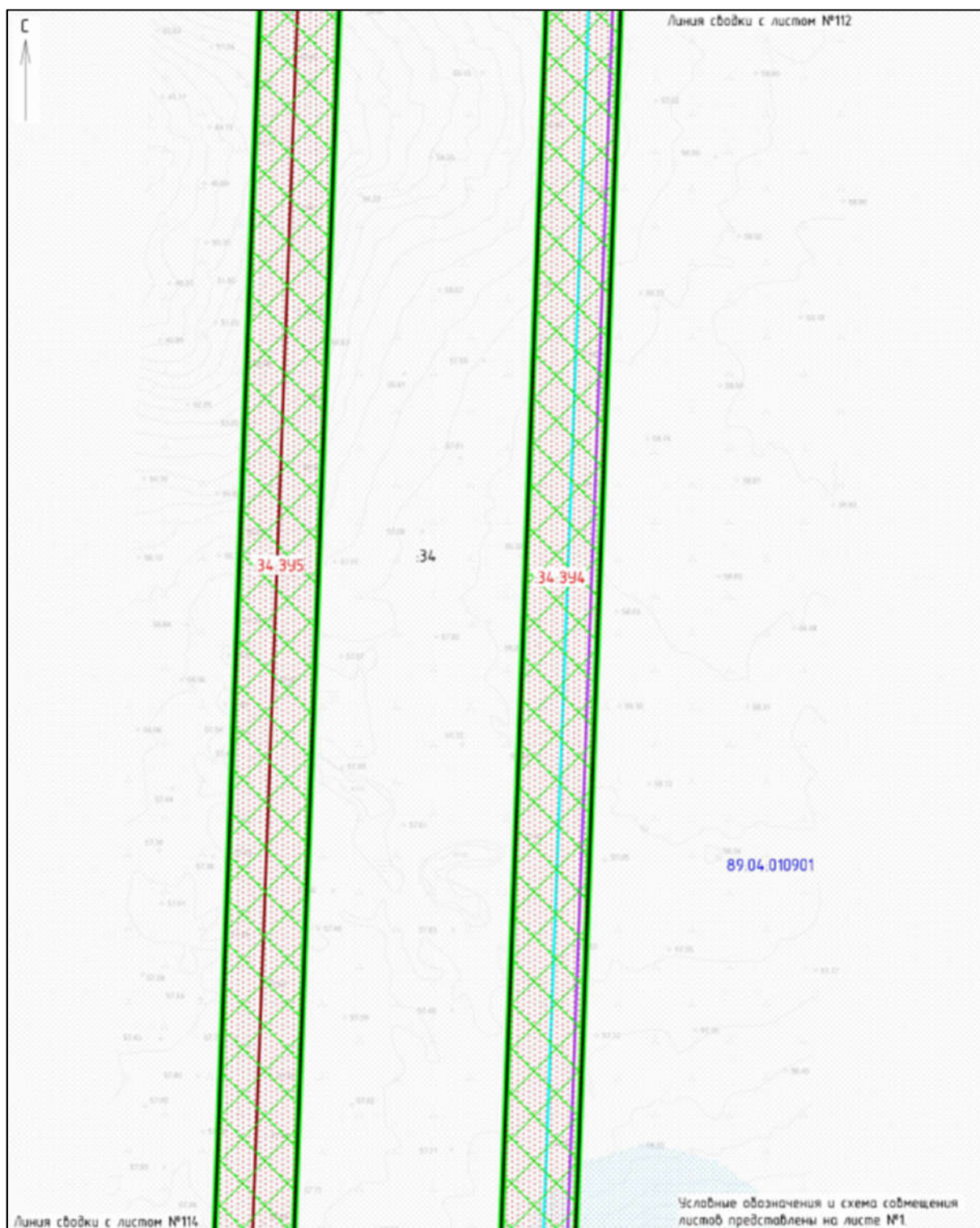


Приложение № 526

к документации по планировке территории, на которой предусматривается размещение объекта регионального значения «Обустройство газового месторождения Семаковское. Первая очередь»

ПРОЕКТ МЕЖЕВАНИЯ ТЕРРИТОРИИ

для размещения объекта регионального значения «Обустройство газового месторождения Семаковское. Первая очередь»

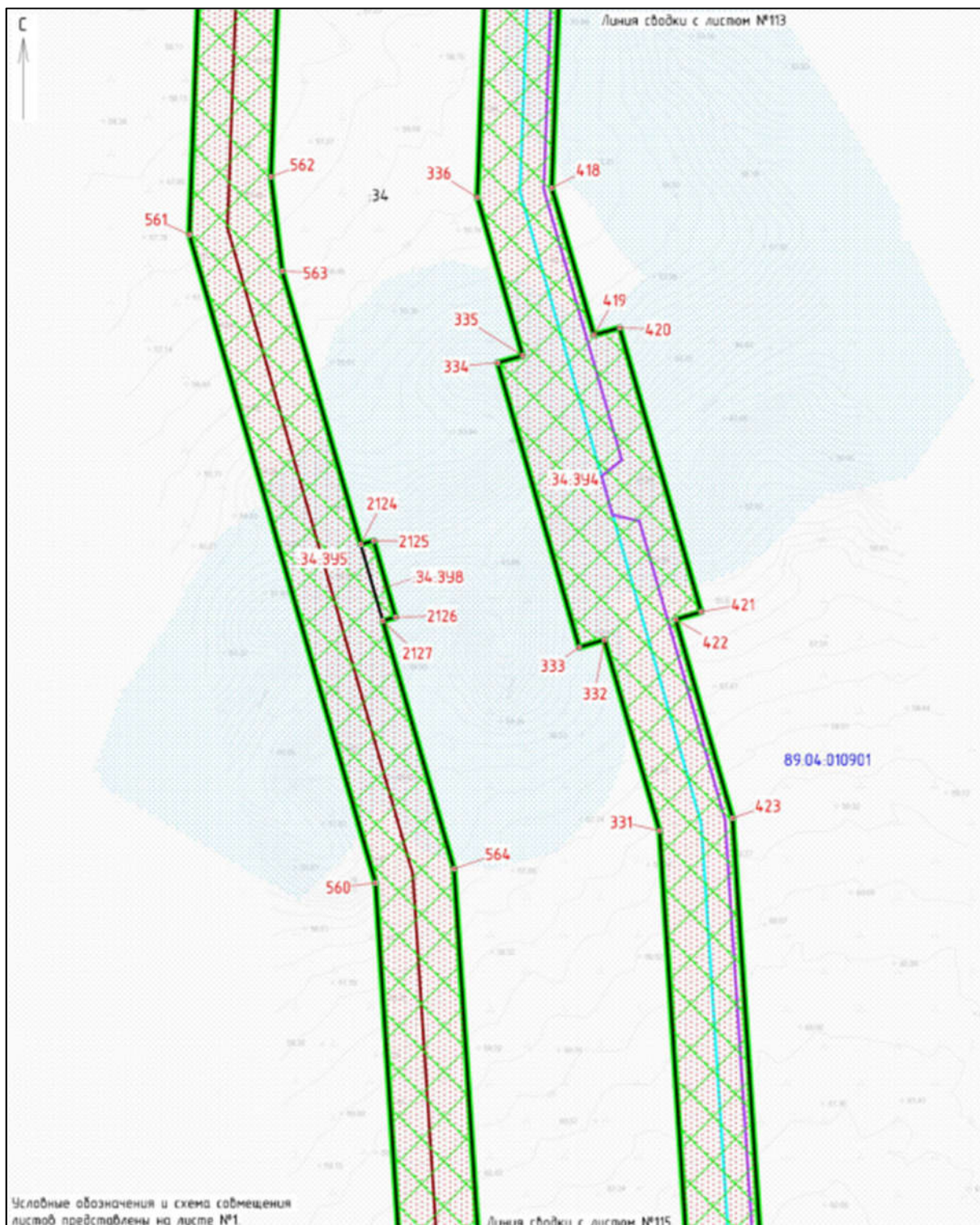


Приложение № 527

к документации по планировке территории, на которой предусматривается размещение объекта регионального значения «Обустройство газового месторождения Семаковское. Первая очередь»

ПРОЕКТ МЕЖЕВАНИЯ ТЕРРИТОРИИ

для размещения объекта регионального значения «Обустройство газового месторождения Семаковское. Первая очередь»



Приложение № 528

к документации по планировке территории, на которой предусматривается размещение объекта регионального значения «Обустройство газового месторождения Семаковское. Первая очередь»

ПРОЕКТ МЕЖЕВАНИЯ ТЕРРИТОРИИ

для размещения объекта регионального значения «Обустройство газового месторождения Семаковское. Первая очередь»



Приложение № 529

к документации по планировке территории, на которой предусматривается размещение объекта регионального значения «Обустройство газового месторождения Семаковское. Первая очередь»

ПРОЕКТ МЕЖЕВАНИЯ ТЕРРИТОРИИ

для размещения объекта регионального значения «Обустройство газового месторождения Семаковское. Первая очередь»

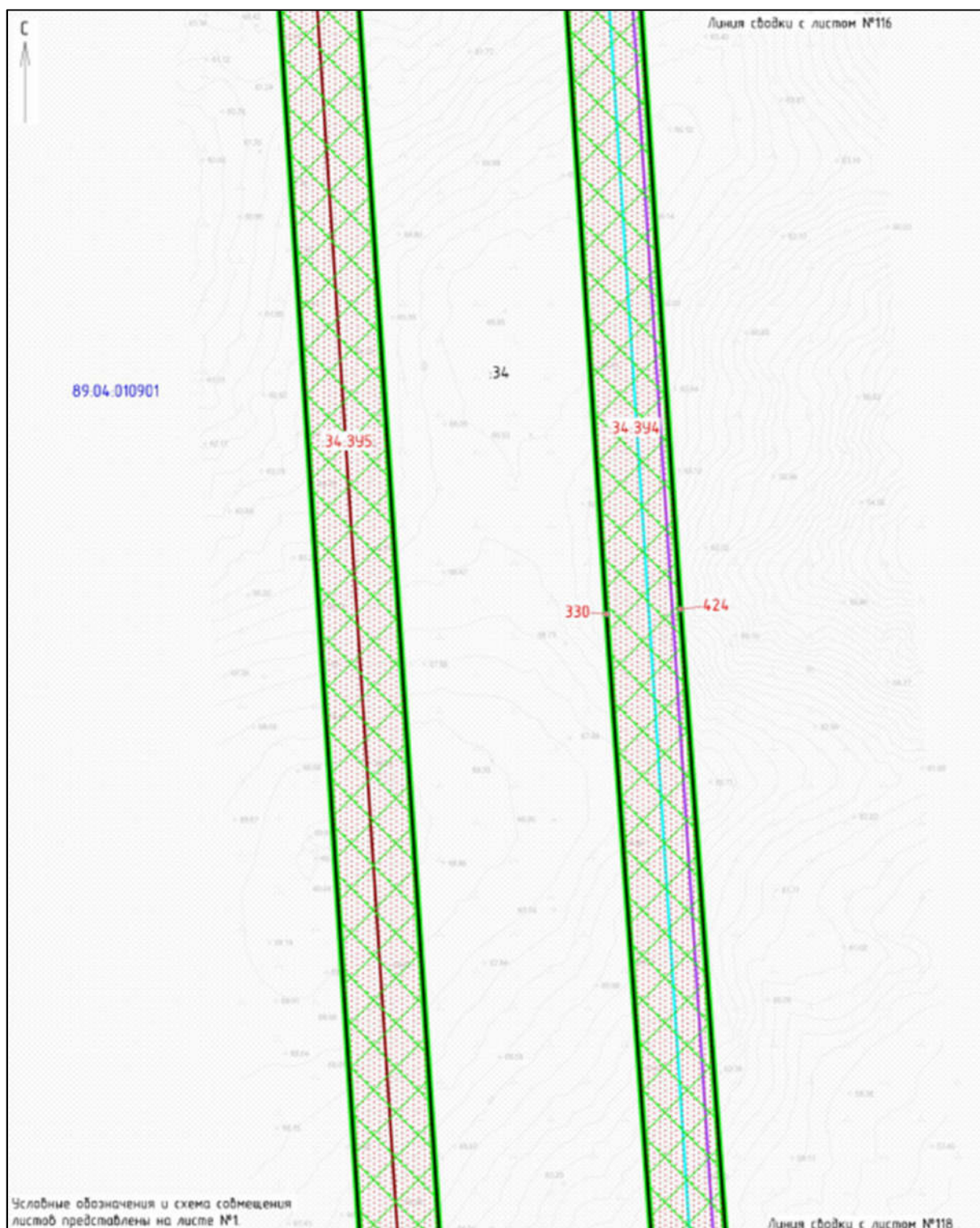


Приложение № 530

к документации по планировке территории, на которой предусматривается размещение объекта регионального значения «Обустройство газового месторождения Семаковское. Первая очередь»

ПРОЕКТ МЕЖЕВАНИЯ ТЕРРИТОРИИ

для размещения объекта регионального значения «Обустройство газового месторождения Семаковское. Первая очередь»

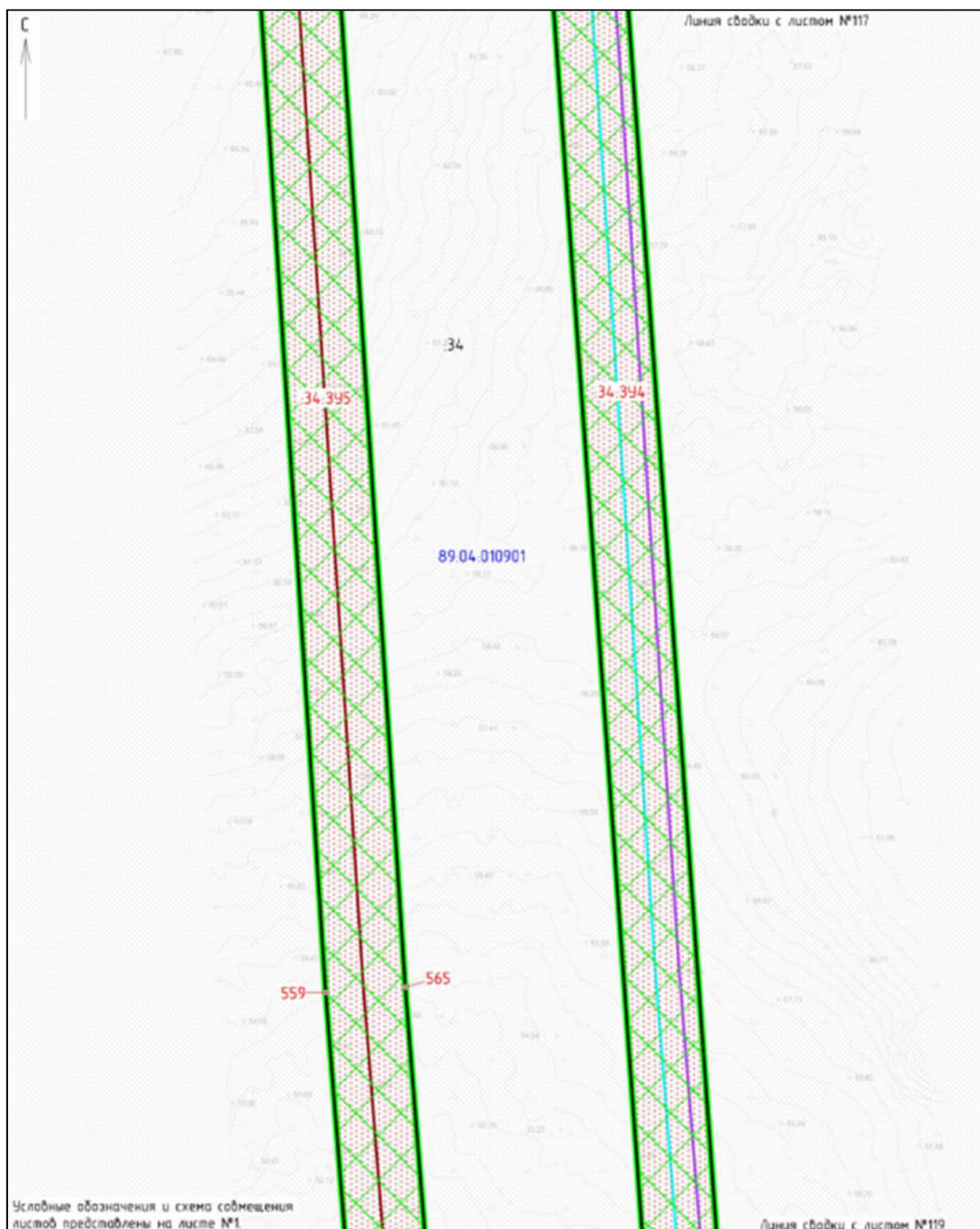


Приложение № 531

к документации по планировке территории, на которой
предусматривается размещение объекта регионального
значения «Обустройство газового месторождения
Семаковское. Первая очередь»

ПРОЕКТ МЕЖЕВАНИЯ ТЕРРИТОРИИ

для размещения объекта регионального значения «Обустройство газового месторождения
Семаковское. Первая очередь»

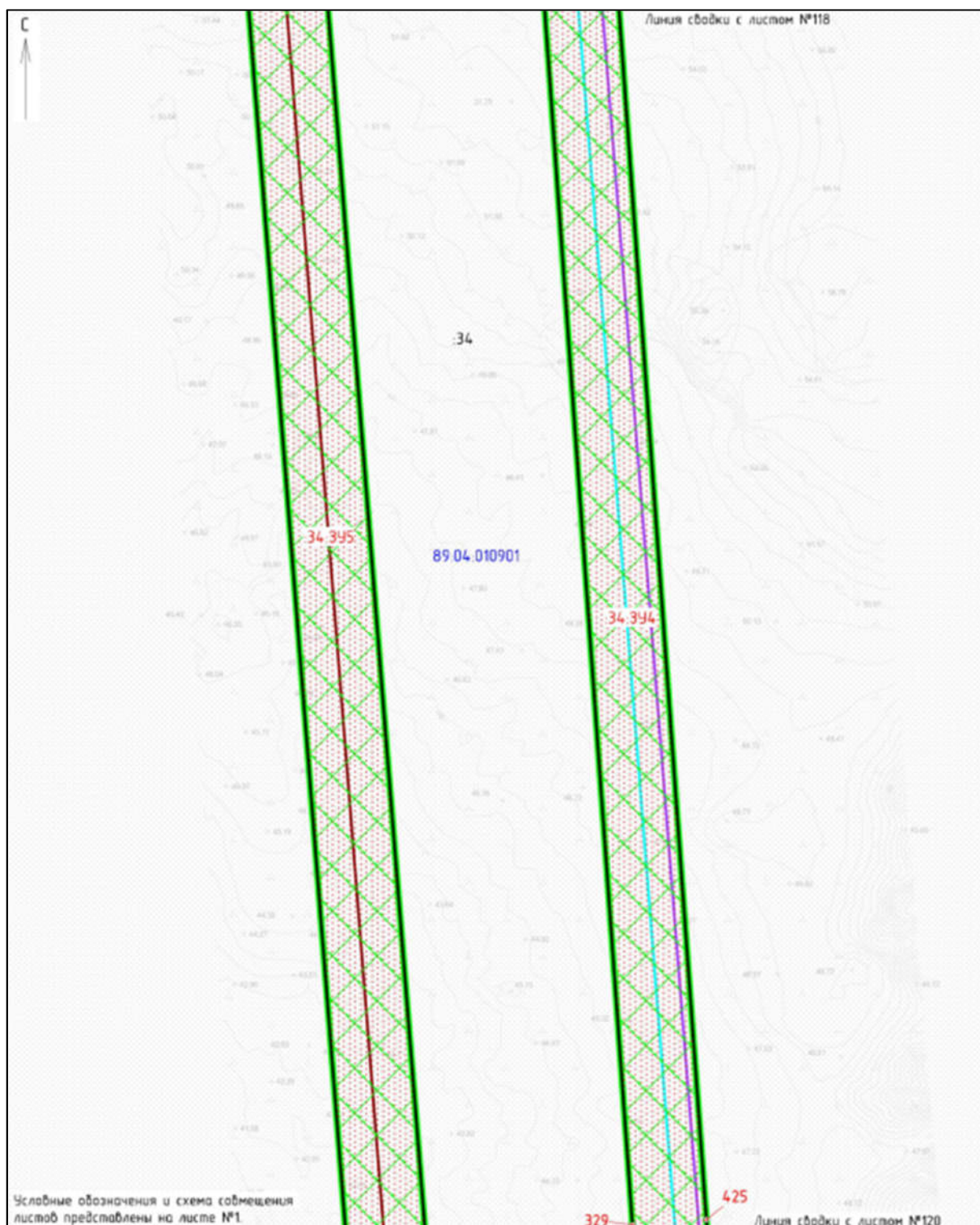


Приложение № 532

к документации по планировке территории, на которой предусматривается размещение объекта регионального значения «Обустройство газового месторождения Семаковское. Первая очередь»

ПРОЕКТ МЕЖЕВАНИЯ ТЕРРИТОРИИ

для размещения объекта регионального значения «Обустройство газового месторождения Семаковское. Первая очередь»



Приложение № 533

к документации по планировке территории, на которой
предусматривается размещение объекта регионального
значения «Обустройство газового месторождения
Семаковское. Первая очередь»

ПРОЕКТ МЕЖЕВАНИЯ ТЕРРИТОРИИ

для размещения объекта регионального значения «Обустройство газового месторождения
Семаковское. Первая очередь»

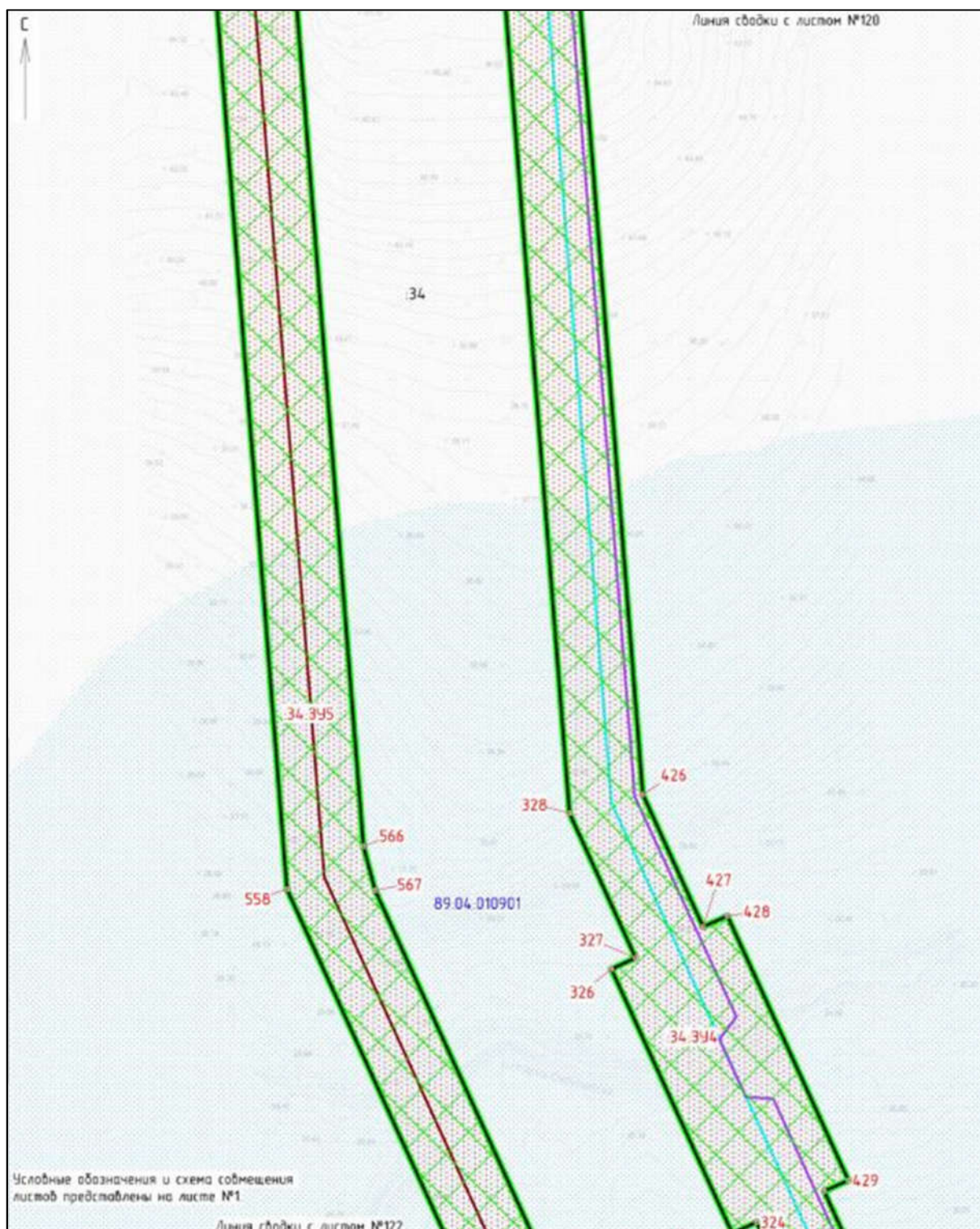


Приложение № 534

к документации по планировке территории, на которой предусматривается размещение объекта регионального значения «Обустройство газового месторождения Семаковское. Первая очередь»

ПРОЕКТ МЕЖЕВАНИЯ ТЕРРИТОРИИ

для размещения объекта регионального значения «Обустройство газового месторождения Семаковское. Первая очередь»

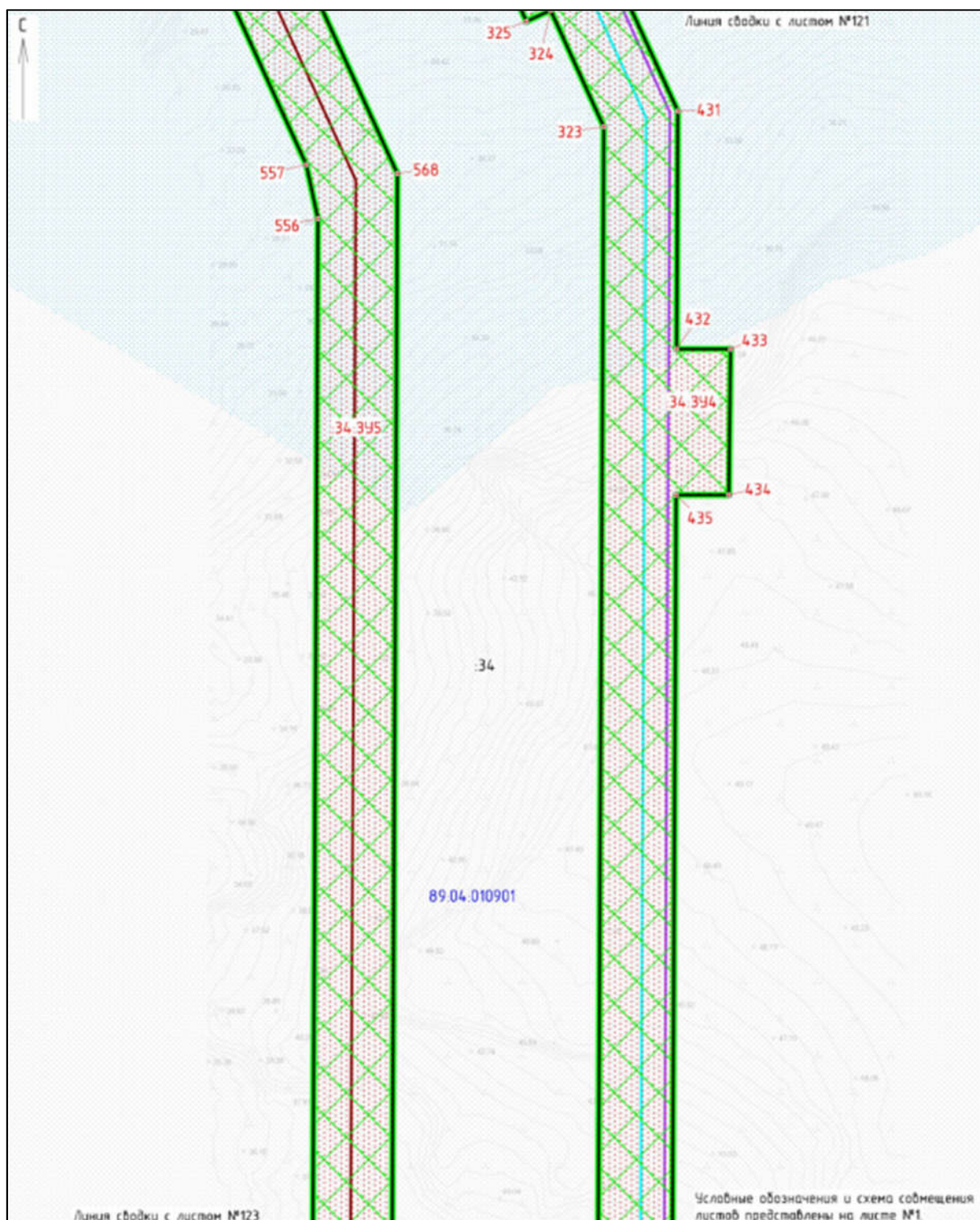


Приложение № 535

к документации по планировке территории, на которой предусматривается размещение объекта регионального значения «Обустройство газового месторождения Семаковское. Первая очередь»

ПРОЕКТ МЕЖЕВАНИЯ ТЕРРИТОРИИ

для размещения объекта регионального значения «Обустройство газового месторождения Семаковское. Первая очередь»

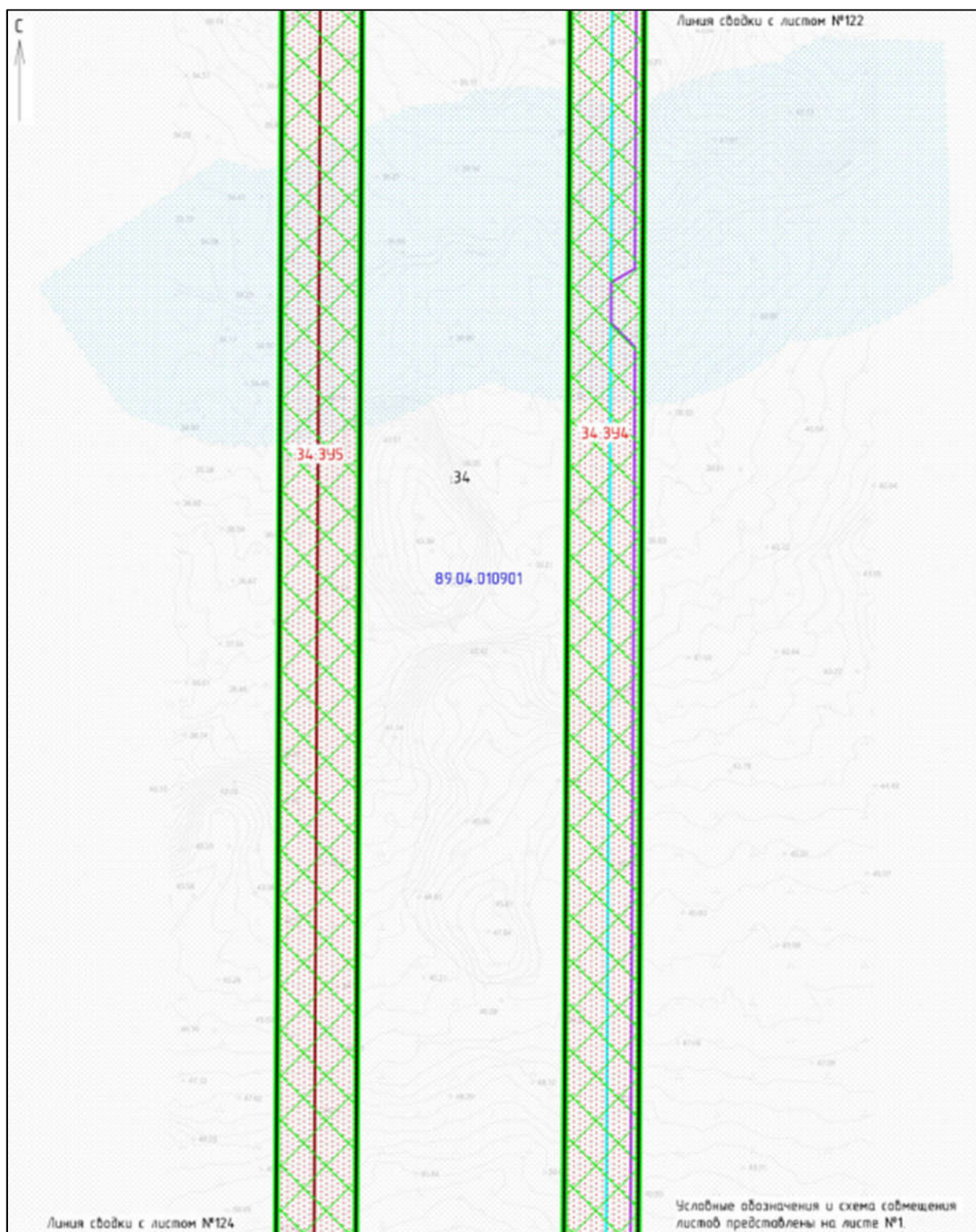


Приложение № 536

к документации по планировке территории, на которой предусматривается размещение объекта регионального значения «Обустройство газового месторождения Семаковское. Первая очередь»

ПРОЕКТ МЕЖЕВАНИЯ ТЕРРИТОРИИ

для размещения объекта регионального значения «Обустройство газового месторождения Семаковское. Первая очередь»

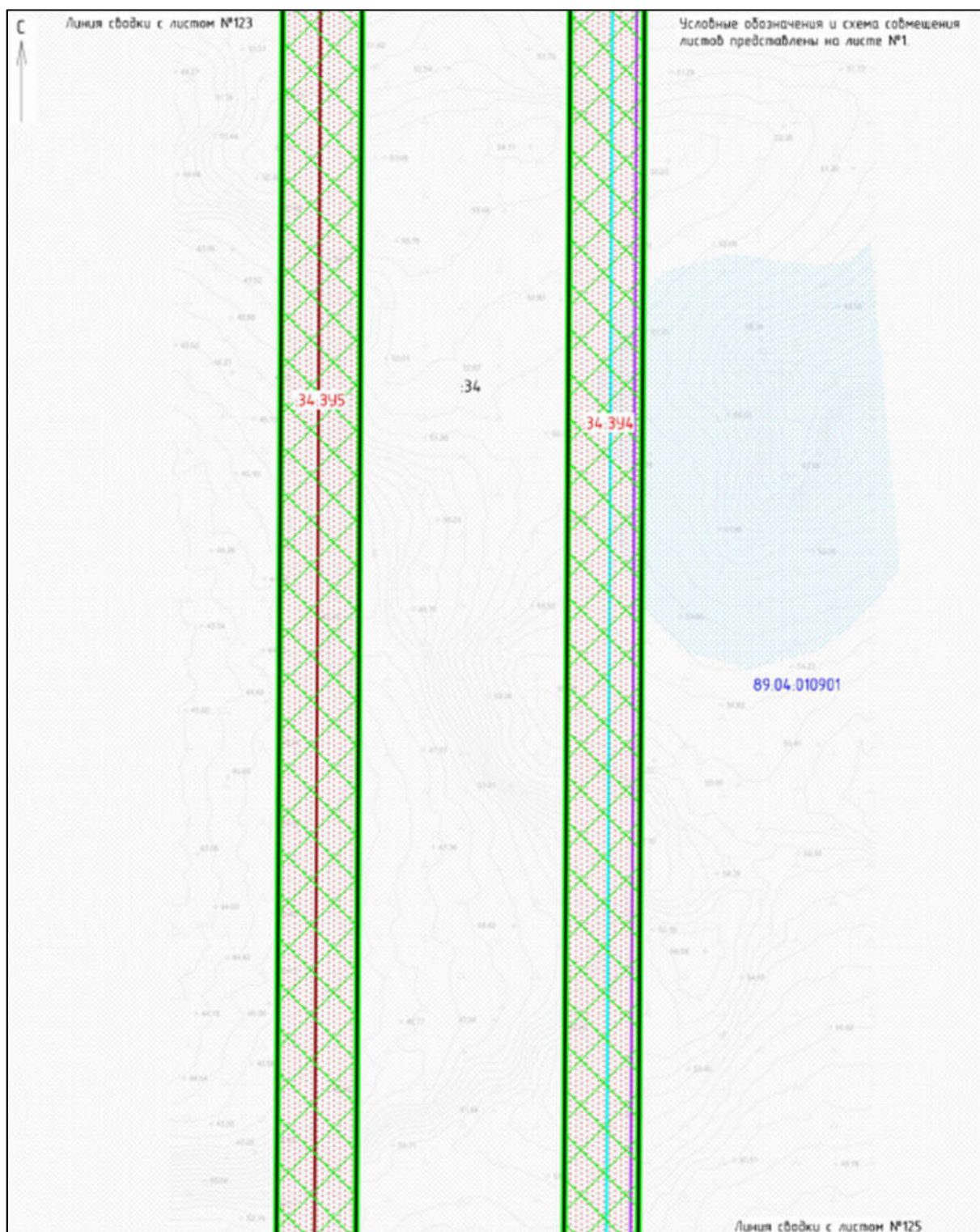


Приложение № 537

к документации по планировке территории, на которой предусматривается размещение объекта регионального значения «Обустройство газового месторождения Семаковское. Первая очередь»

ПРОЕКТ МЕЖЕВАНИЯ ТЕРРИТОРИИ

для размещения объекта регионального значения «Обустройство газового месторождения Семаковское. Первая очередь»

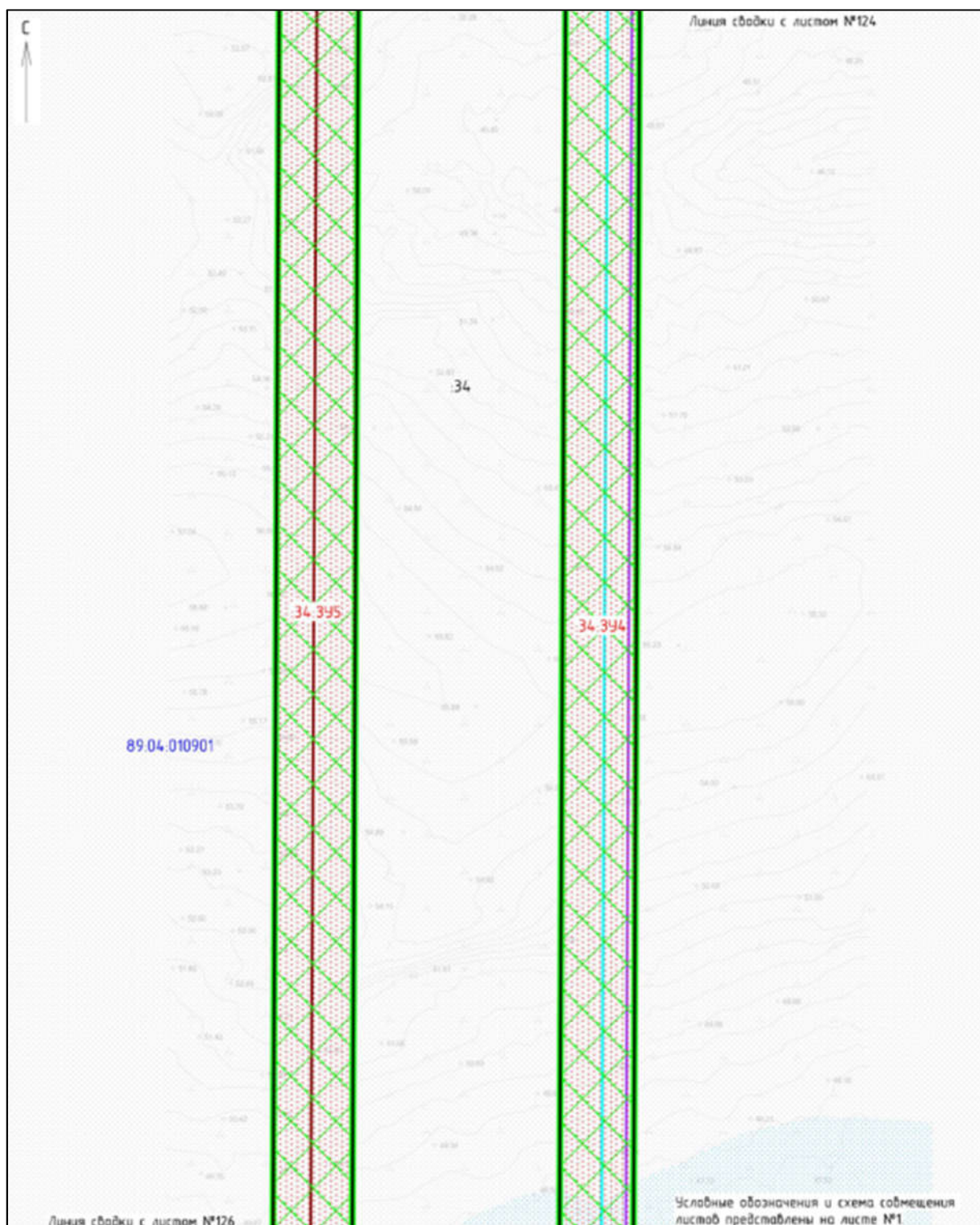


Приложение № 538

к документации по планировке территории, на которой предусматривается размещение объекта регионального значения «Обустройство газового месторождения Семаковское. Первая очередь»

ПРОЕКТ МЕЖЕВАНИЯ ТЕРРИТОРИИ

для размещения объекта регионального значения «Обустройство газового месторождения Семаковское. Первая очередь»

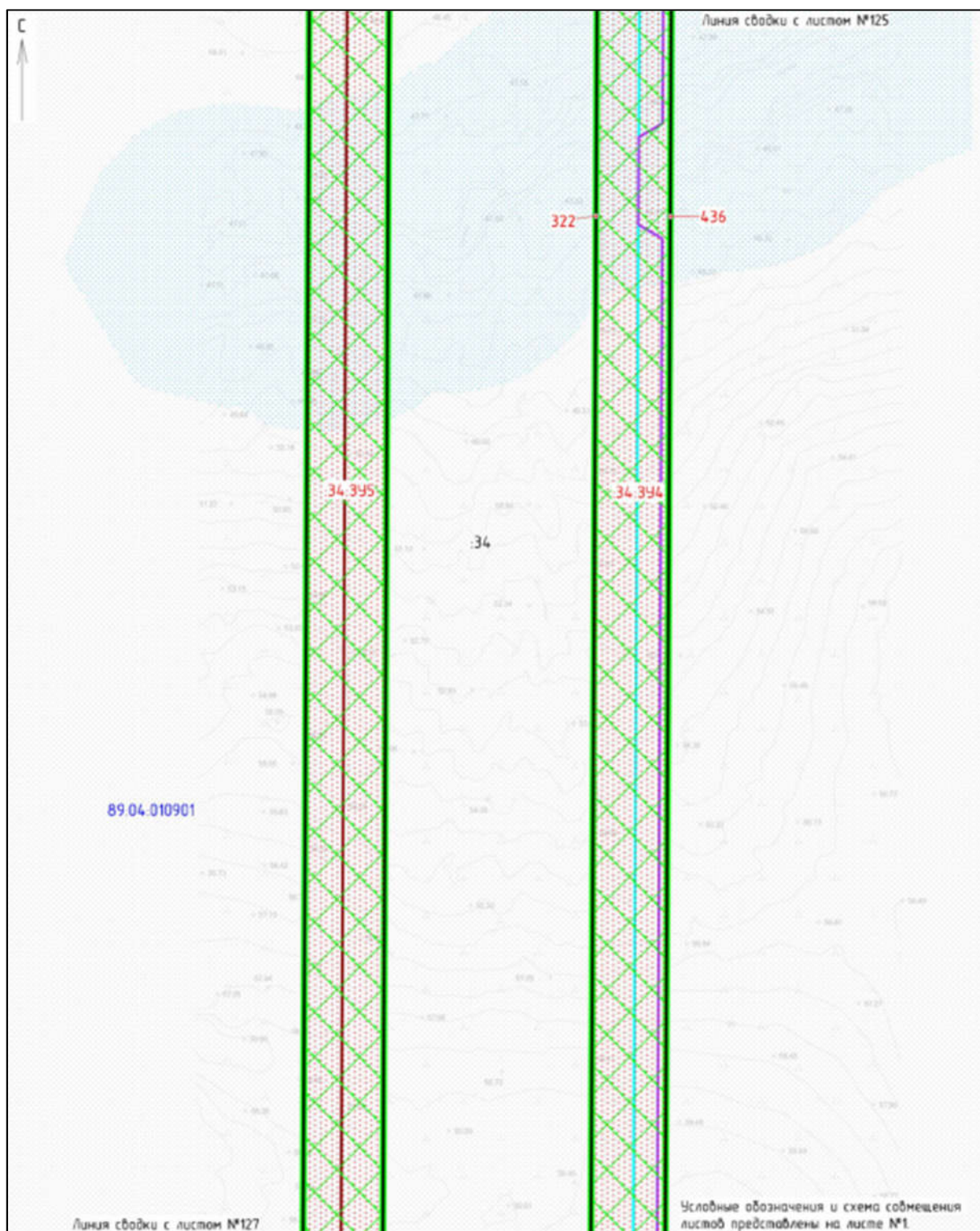


Приложение № 539

к документации по планировке территории, на которой
предусматривается размещение объекта регионального
значения «Обустройство газового месторождения
Семаковское. Первая очередь»

ПРОЕКТ МЕЖЕВАНИЯ ТЕРРИТОРИИ

для размещения объекта регионального значения «Обустройство газового месторождения
Семаковское. Первая очередь»

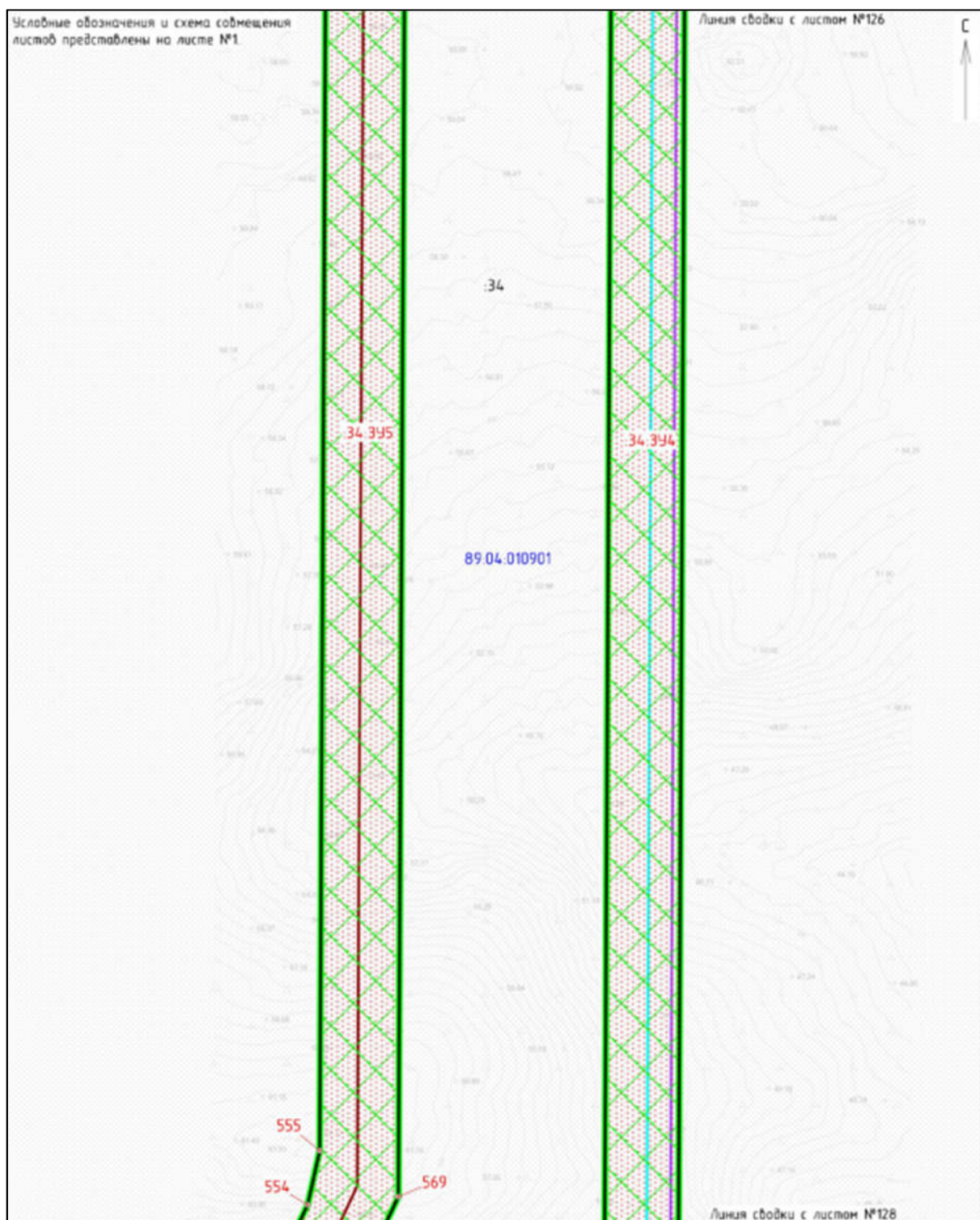


Приложение № 540

к документации по планировке территории, на которой
предусматривается размещение объекта регионального
значения «Обустройство газового месторождения
Семаковское. Первая очередь»

ПРОЕКТ МЕЖЕВАНИЯ ТЕРРИТОРИИ

для размещения объекта регионального значения «Обустройство газового месторождения
Семаковское. Первая очередь»

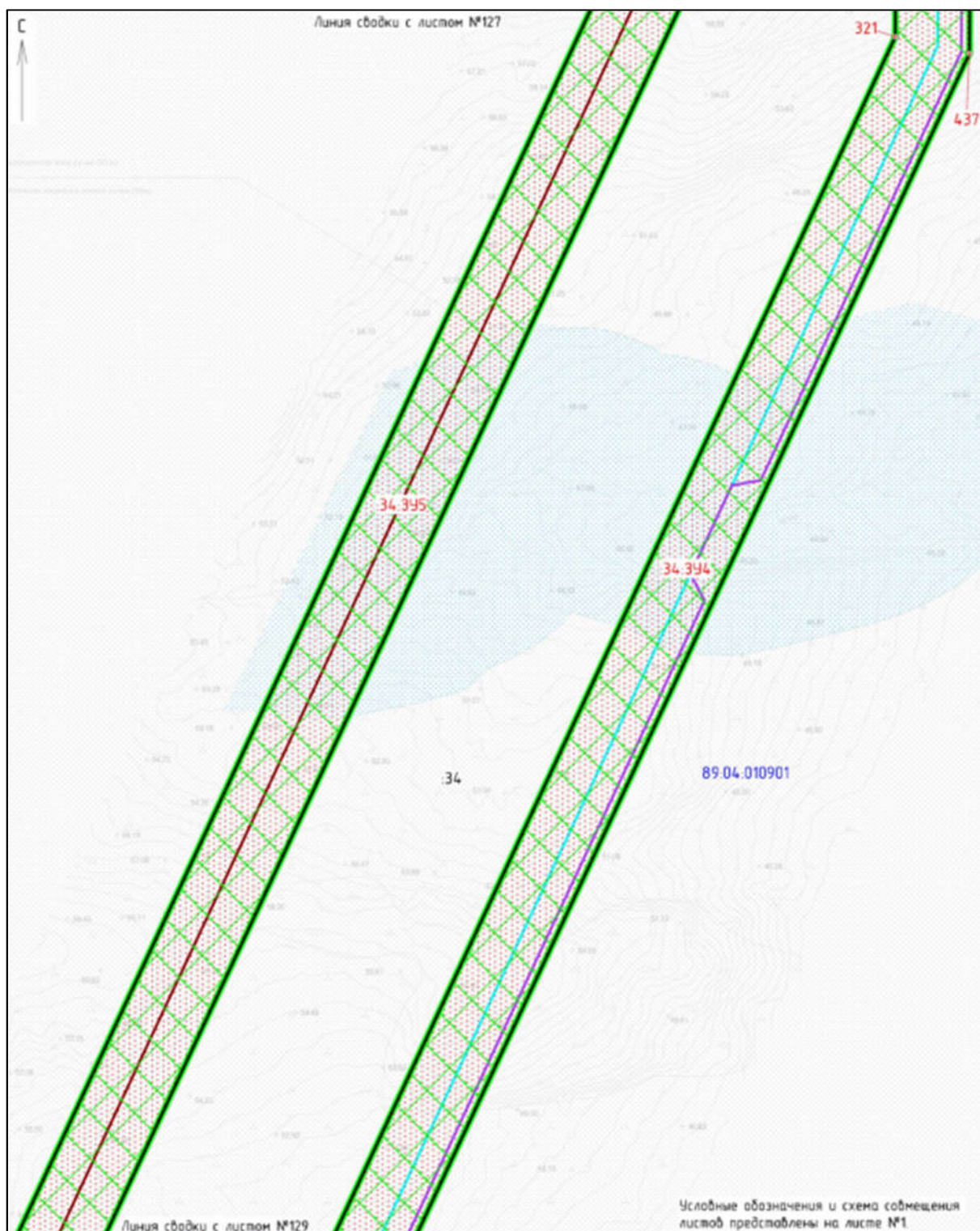


Приложение № 541

к документации по планировке территории, на которой
предусматривается размещение объекта регионального
значения «Обустройство газового месторождения
Семаковское. Первая очередь»

ПРОЕКТ МЕЖЕВАНИЯ ТЕРРИТОРИИ

для размещения объекта регионального значения «Обустройство газового месторождения
Семаковское. Первая очередь»

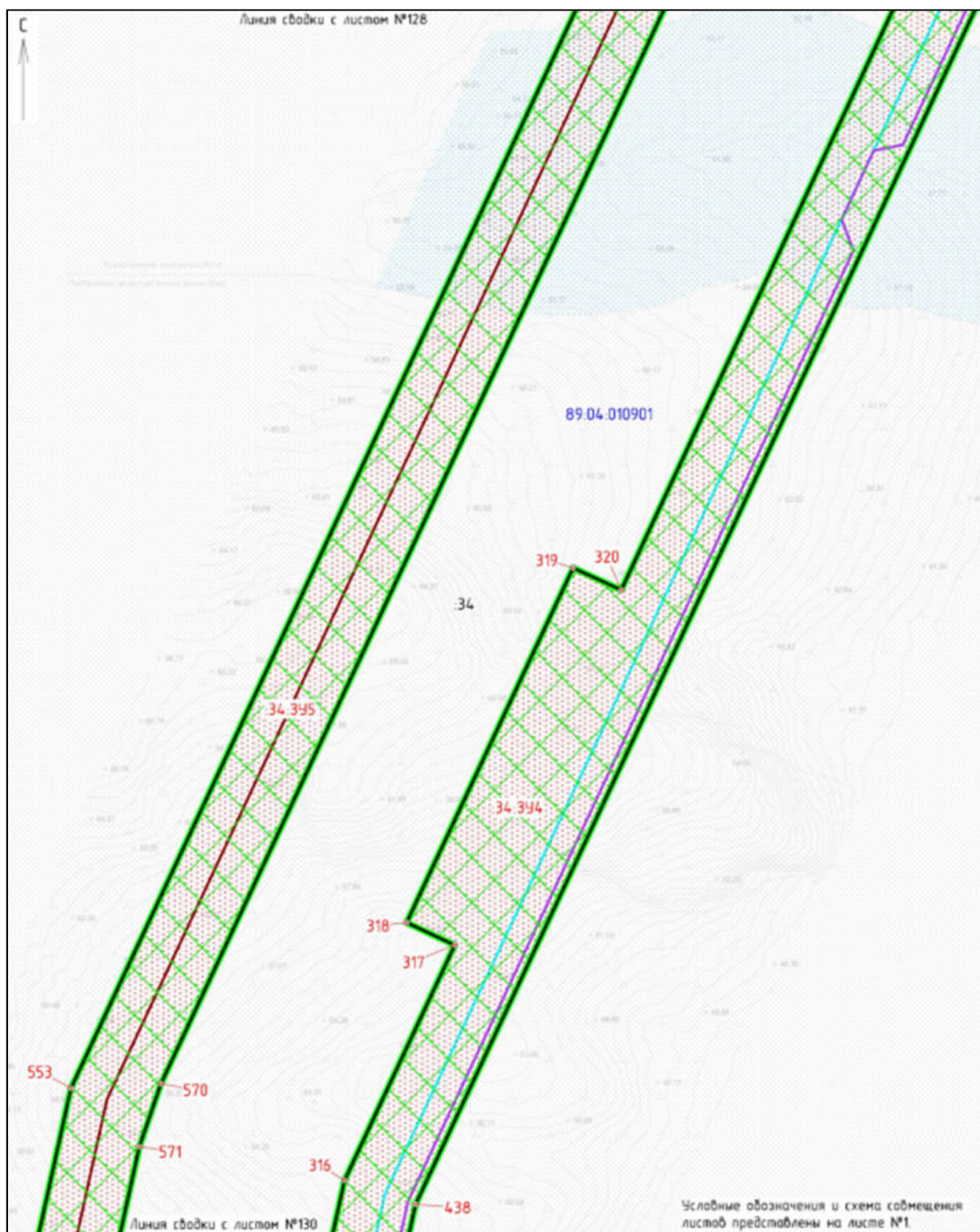


Приложение № 542

к документации по планировке территории, на которой предусматривается размещение объекта регионального значения «Обустройство газового месторождения Семаковское. Первая очередь»

ПРОЕКТ МЕЖЕВАНИЯ ТЕРРИТОРИИ

для размещения объекта регионального значения «Обустройство газового месторождения Семаковское. Первая очередь»

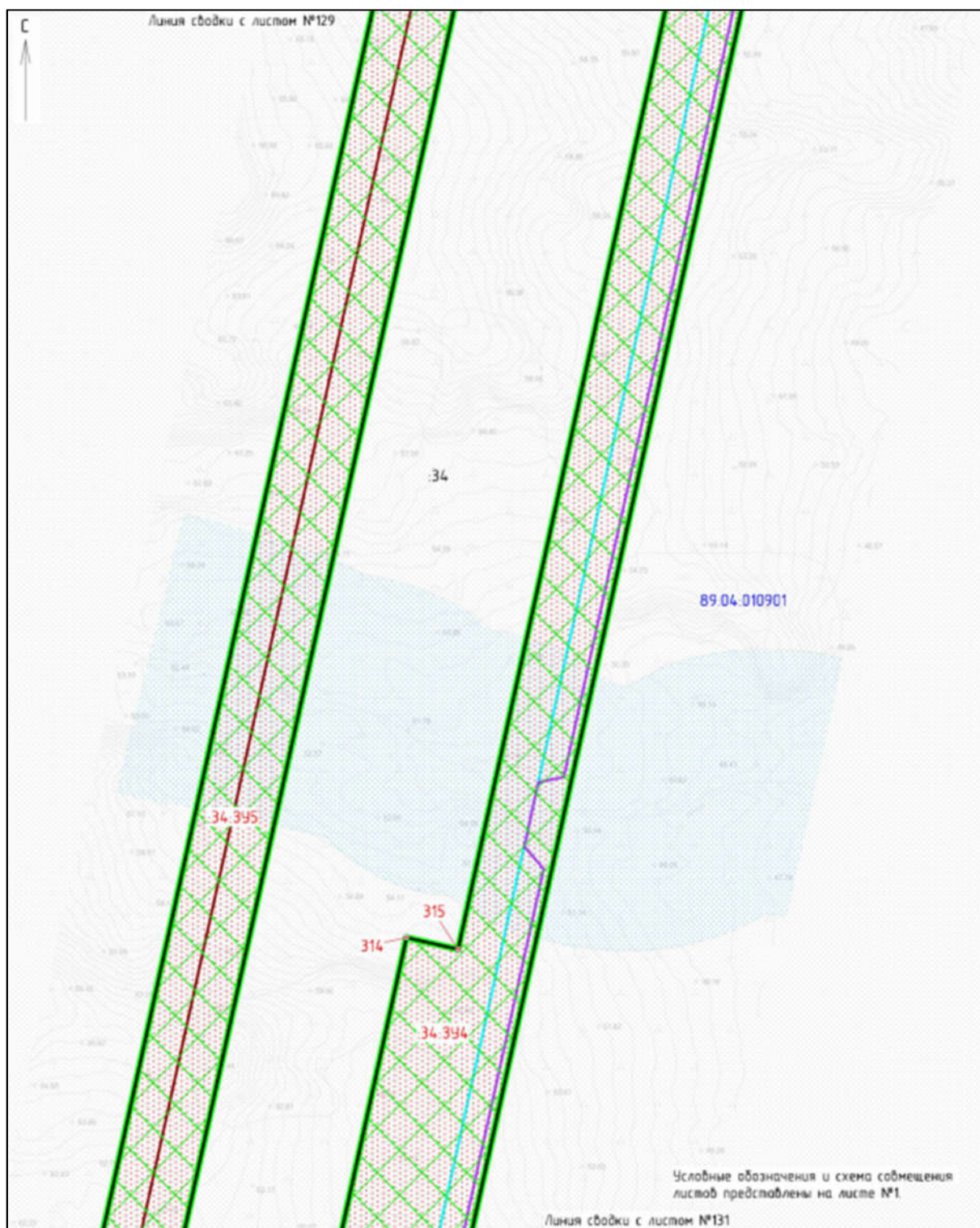


Приложение № 543

к документации по планировке территории, на которой
предусматривается размещение объекта регионального
значения «Обустройство газового месторождения
Семаковское. Первая очередь»

ПРОЕКТ МЕЖЕВАНИЯ ТЕРРИТОРИИ

для размещения объекта регионального значения «Обустройство газового месторождения
Семаковское. Первая очередь»

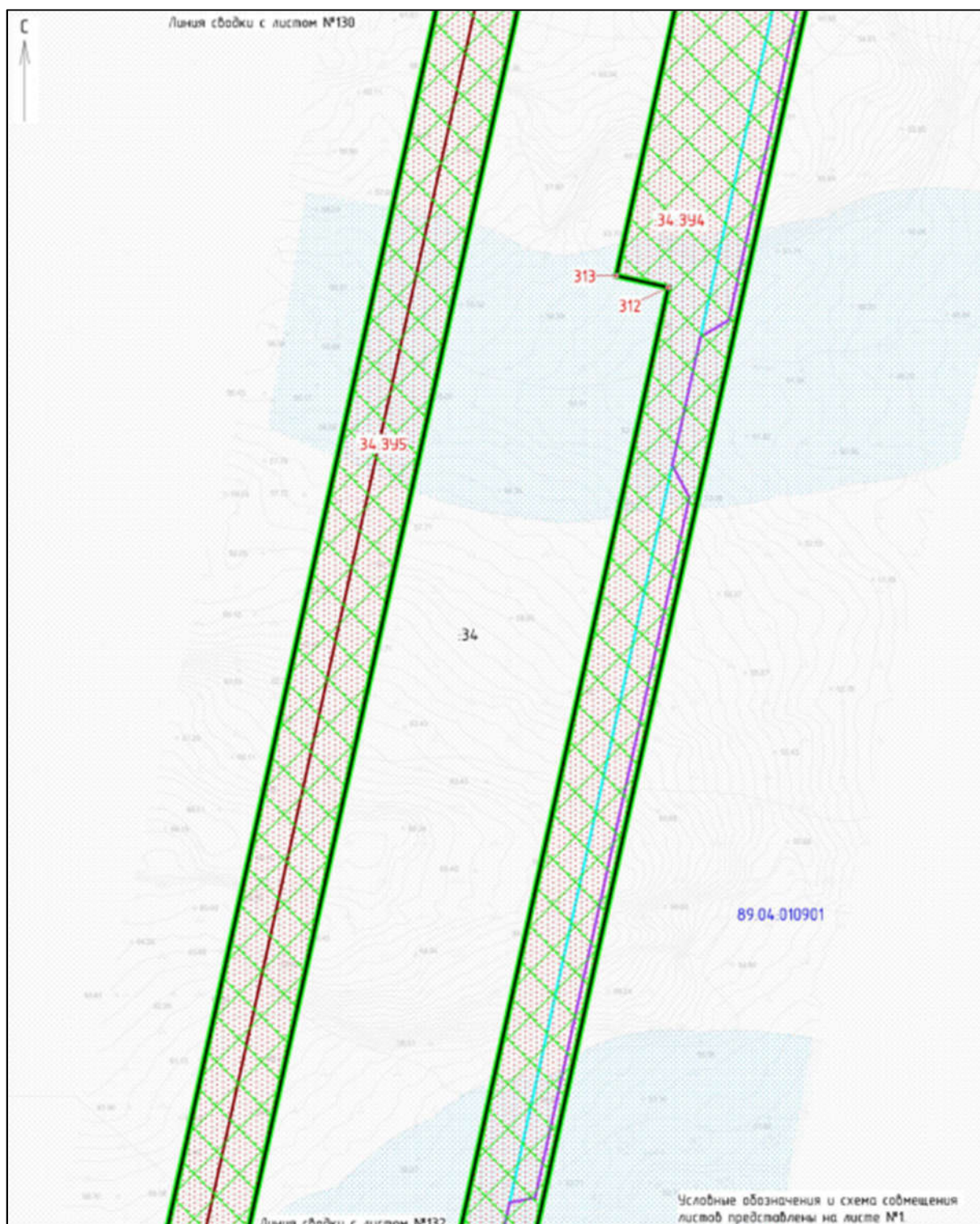


Приложение № 544

к документации по планировке территории, на которой
предусматривается размещение объекта регионального
значения «Обустройство газового месторождения
Семаковское. Первая очередь»

ПРОЕКТ МЕЖЕВАНИЯ ТЕРРИТОРИИ

для размещения объекта регионального значения «Обустройство газового месторождения
Семаковское. Первая очередь»

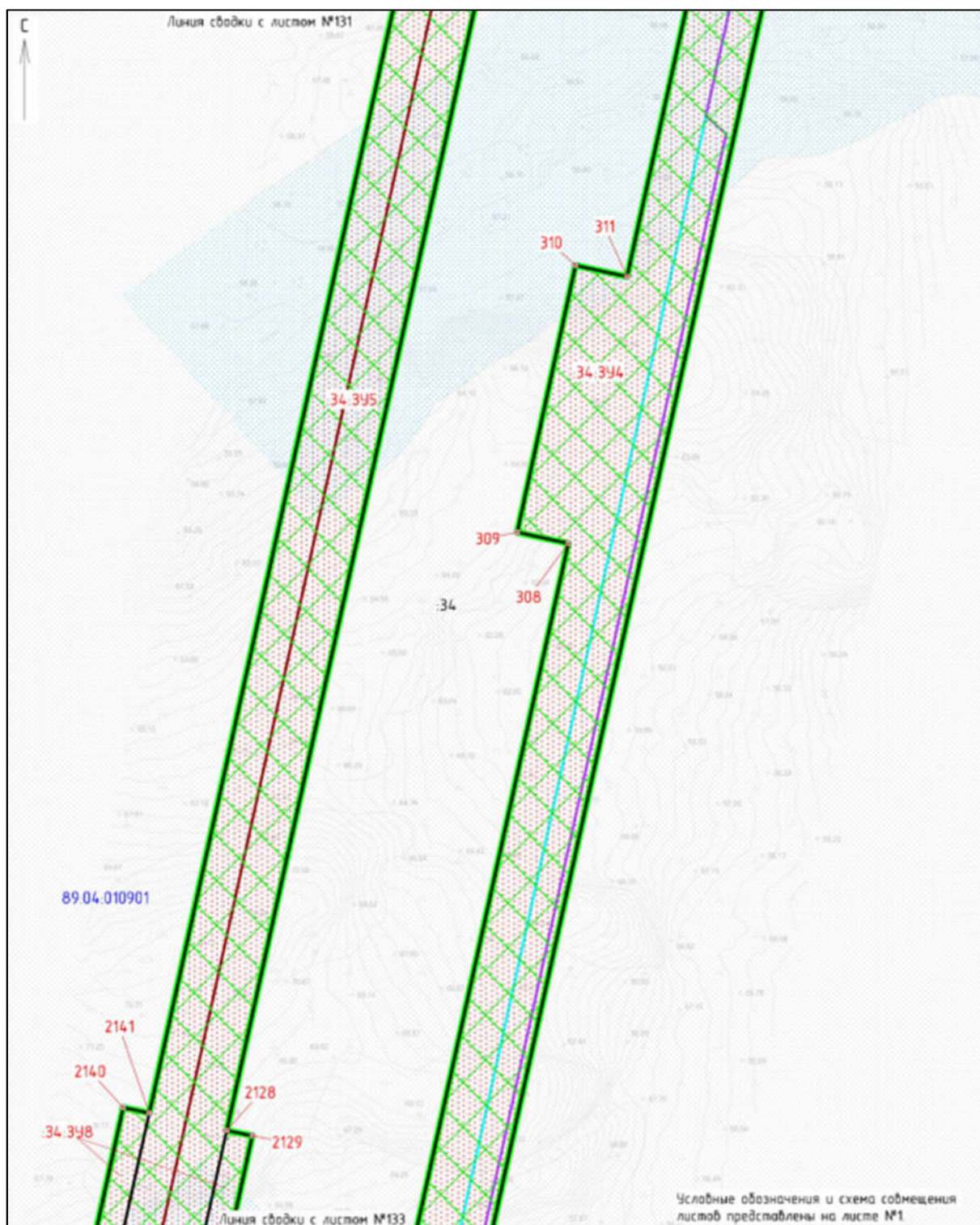


Приложение № 545

к документации по планировке территории, на которой предусматривается размещение объекта регионального значения «Обустройство газового месторождения Семаковское. Первая очередь»

ПРОЕКТ МЕЖЕВАНИЯ ТЕРРИТОРИИ

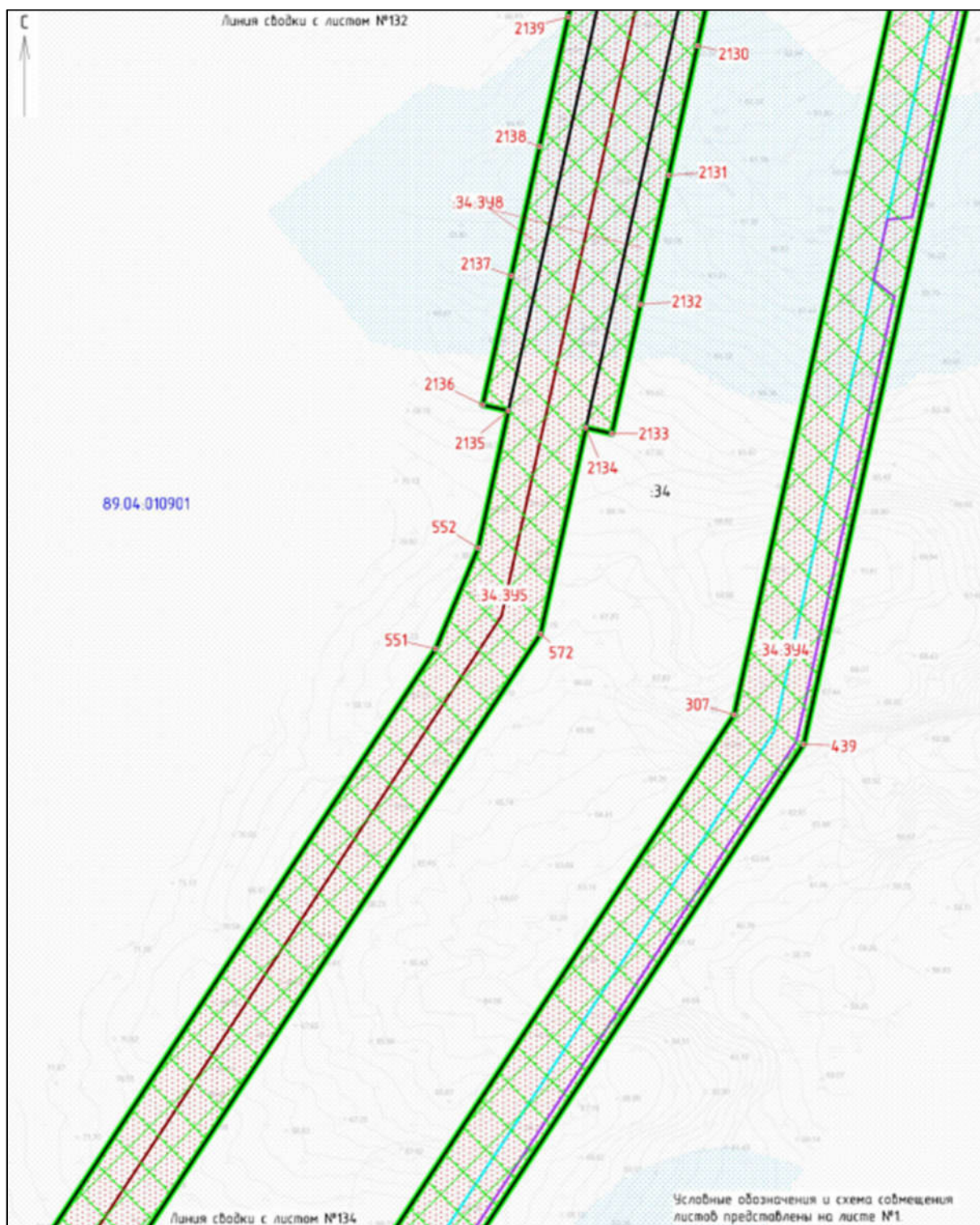
для размещения объекта регионального значения «Обустройство газового месторождения Семаковское. Первая очередь»



к документации по планировке территории, на которой предусматривается размещение объекта регионального значения «Обустройство газового месторождения Семаковское. Первая очередь»

ПРОЕКТ МЕЖЕВАНИЯ ТЕРРИТОРИИ

для размещения объекта регионального значения «Обустройство газового месторождения Семаковское. Первая очередь»



Приложение № 547

к документации по планировке территории, на которой
предусматривается размещение объекта регионального
значения «Обустройство газового месторождения
Семаковское. Первая очередь»

ПРОЕКТ МЕЖЕВАНИЯ ТЕРРИТОРИИ

для размещения объекта регионального значения «Обустройство газового месторождения
Семаковское. Первая очередь»

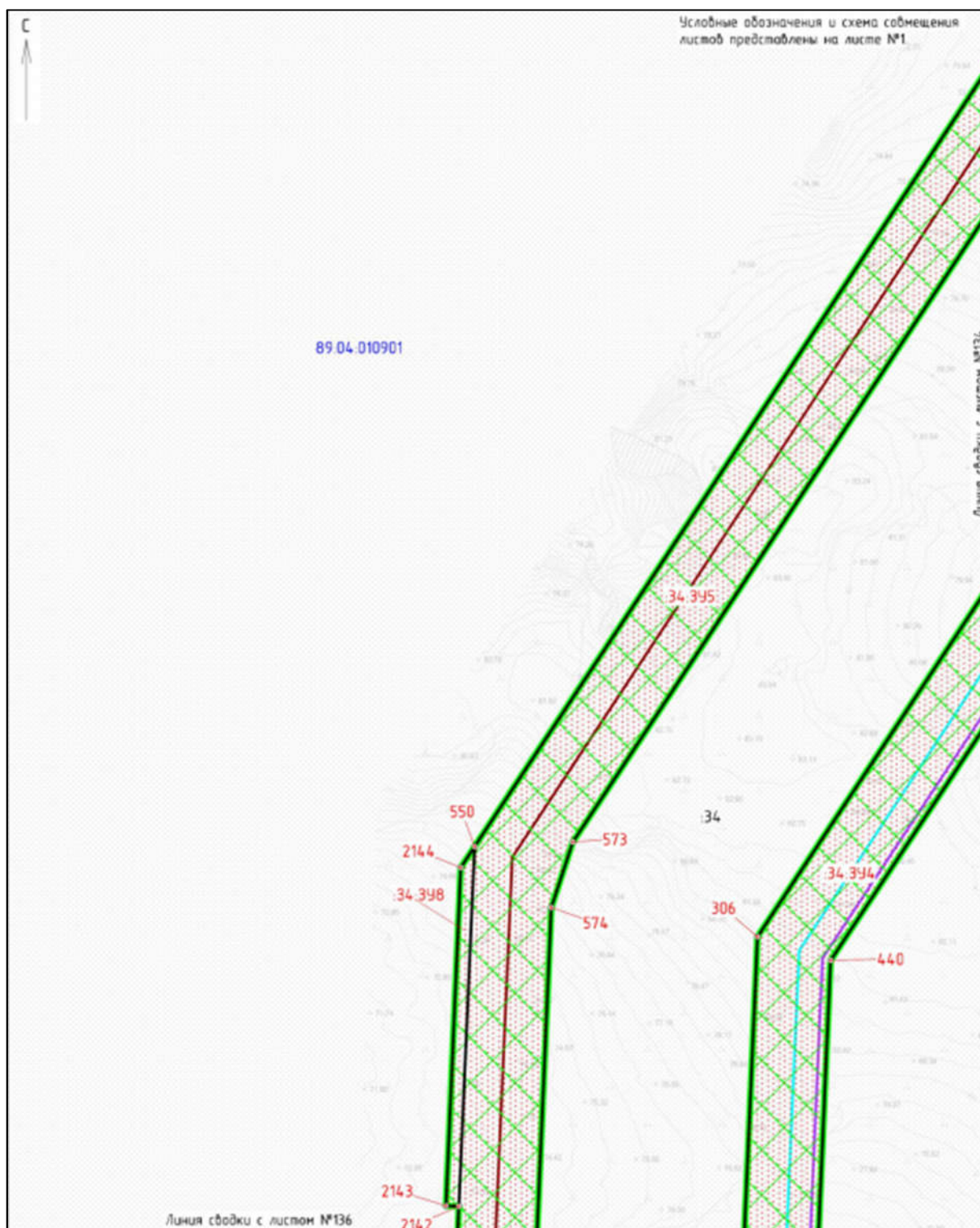


Приложение № 548

к документации по планировке территории, на которой предусматривается размещение объекта регионального значения «Обустройство газового месторождения Семаковское. Первая очередь»

ПРОЕКТ МЕЖЕВАНИЯ ТЕРРИТОРИИ

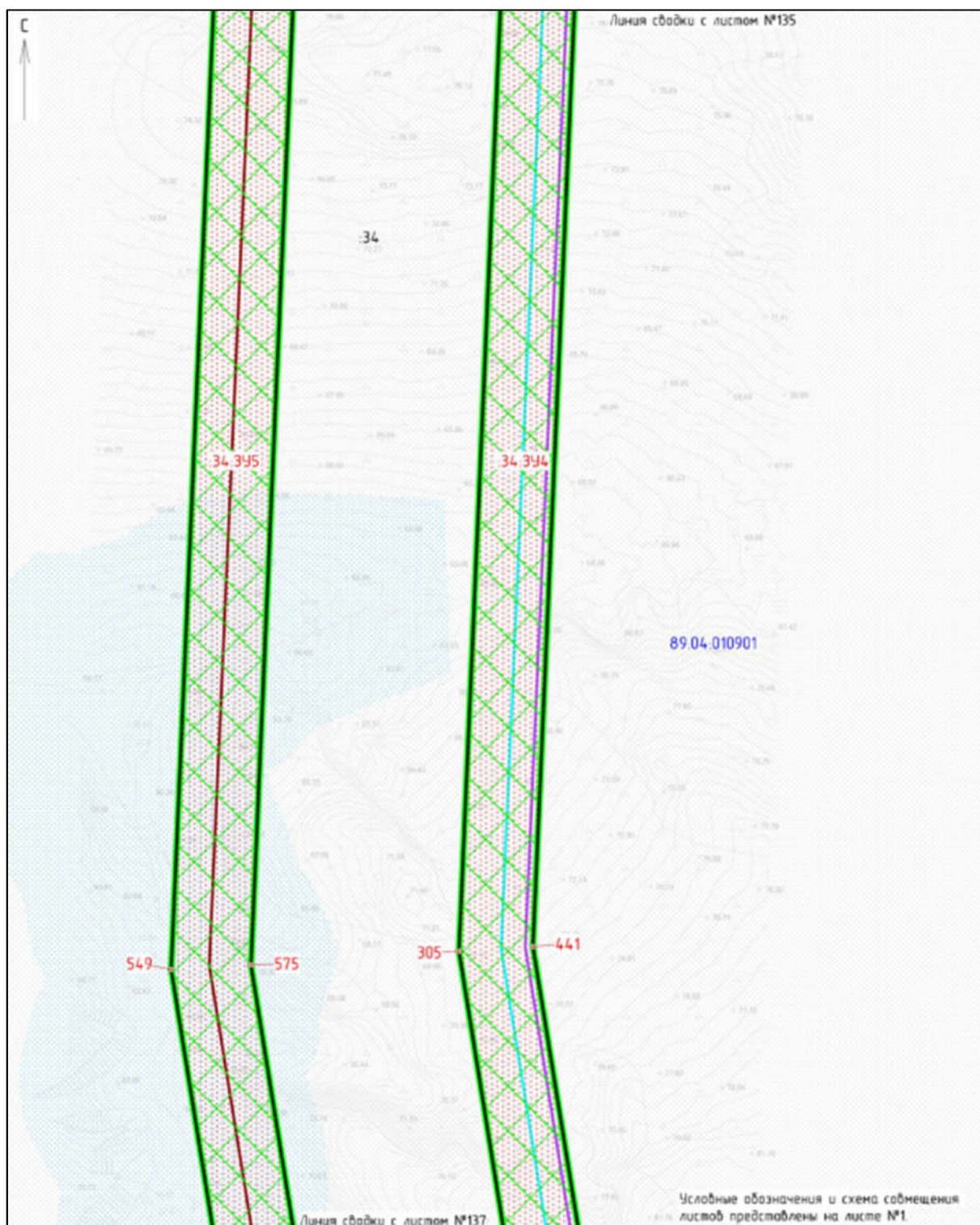
для размещения объекта регионального значения «Обустройство газового месторождения Семаковское. Первая очередь»



Приложение № 549

к документации по планировке территории, на которой предусматривается размещение объекта регионального значения «Обустройство газового месторождения Семаковское. Первая очередь»

ПРОЕКТ МЕЖЕВАНИЯ ТЕРРИТОРИИ для размещения объекта регионального значения «Обустройство газового месторождения Семаковское. Первая очередь»

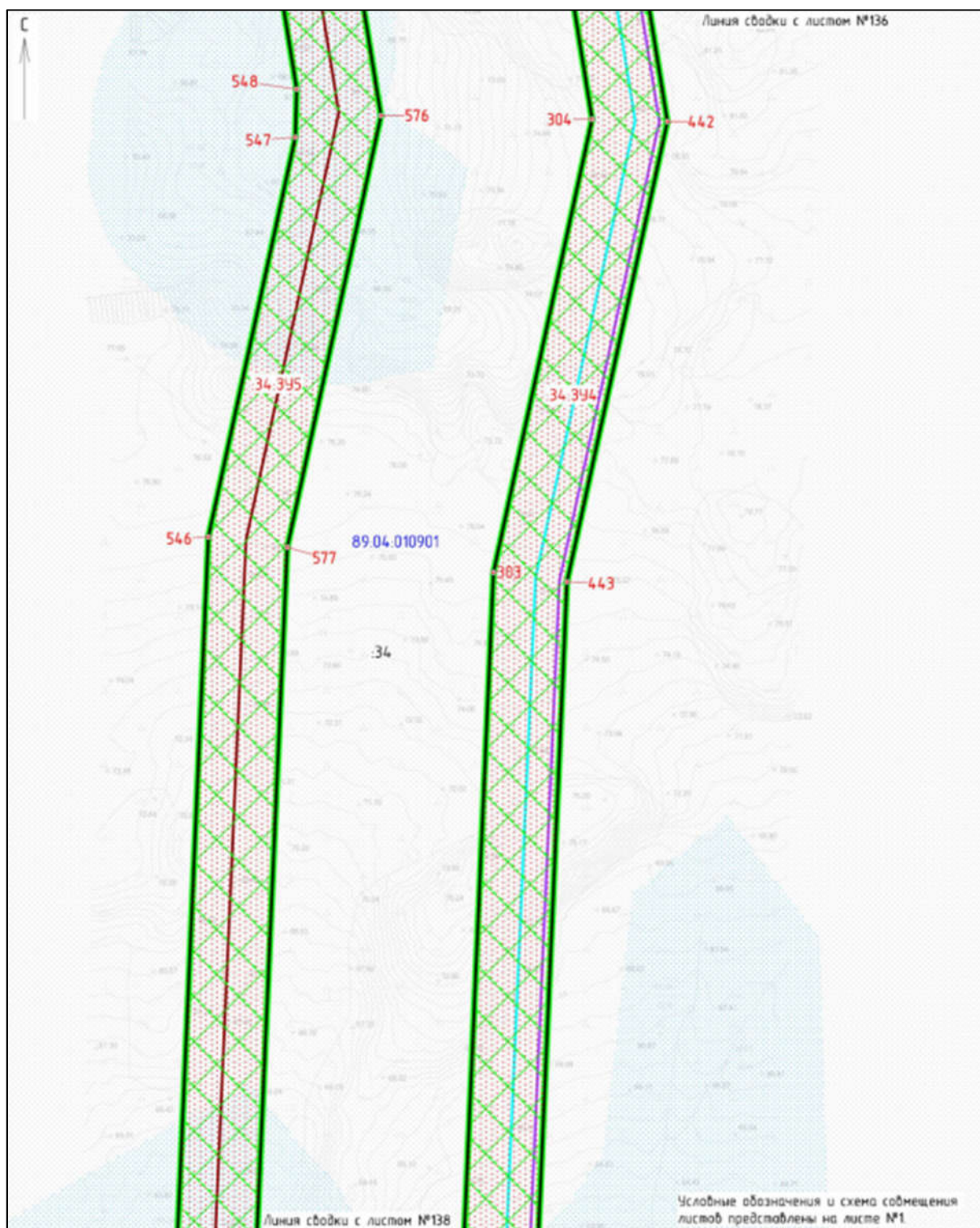


Приложение № 550

к документации по планировке территории, на которой предусматривается размещение объекта регионального значения «Обустройство газового месторождения Семаковское. Первая очередь»

ПРОЕКТ МЕЖЕВАНИЯ ТЕРРИТОРИИ

для размещения объекта регионального значения «Обустройство газового месторождения Семаковское. Первая очередь»



Приложение № 551

к документации по планировке территории, на которой предусматривается размещение объекта регионального значения «Обустройство газового месторождения Семаковское. Первая очередь»

ПРОЕКТ МЕЖЕВАНИЯ ТЕРРИТОРИИ

для размещения объекта регионального значения «Обустройство газового месторождения Семаковское. Первая очередь»

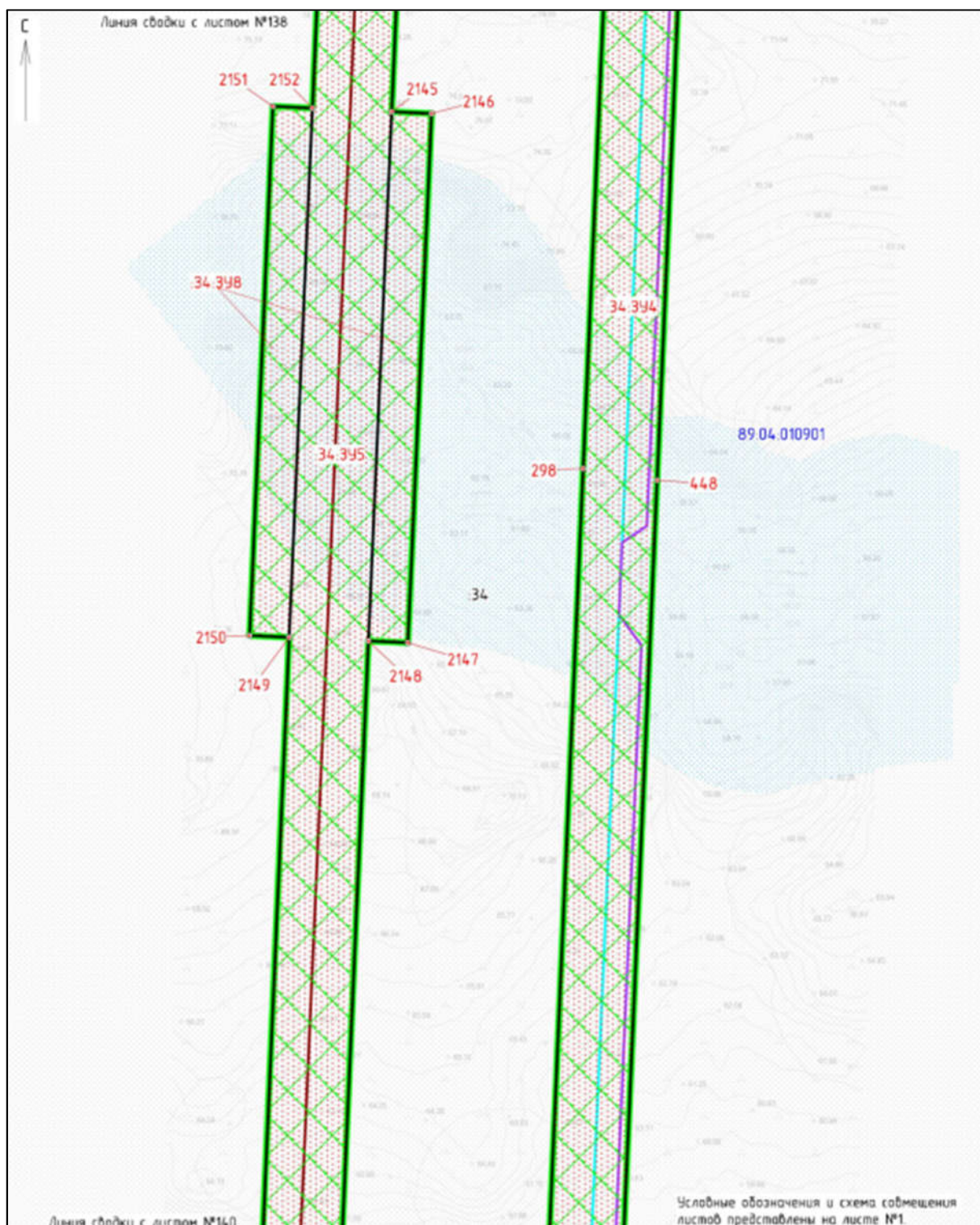


Приложение № 552

к документации по планировке территории, на которой предусматривается размещение объекта регионального значения «Обустройство газового месторождения Семаковское. Первая очередь»

ПРОЕКТ МЕЖЕВАНИЯ ТЕРРИТОРИИ

для размещения объекта регионального значения «Обустройство газового месторождения Семаковское. Первая очередь»

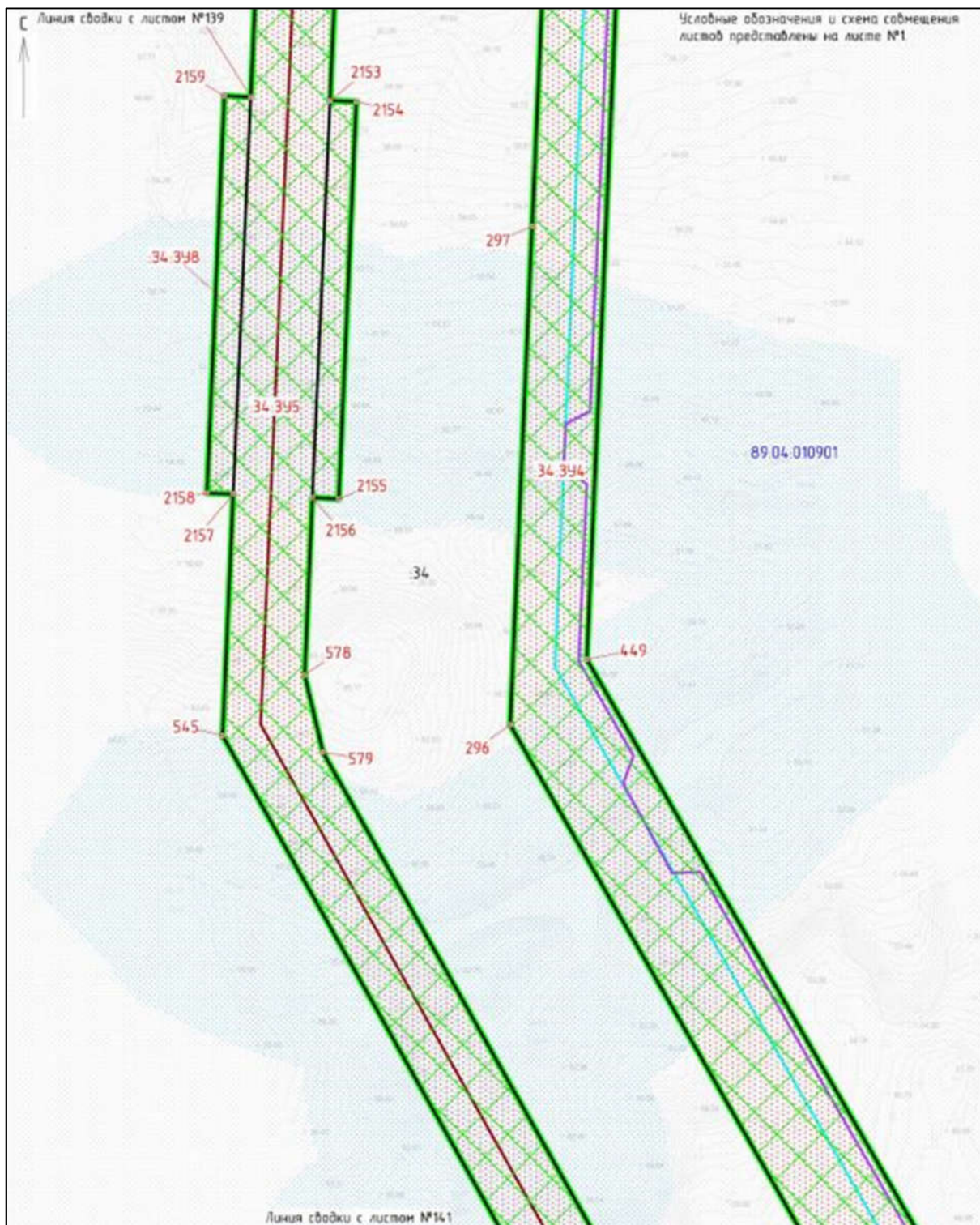


Приложение № 553

к документации по планировке территории, на которой предусматривается размещение объекта регионального значения «Обустройство газового месторождения Семаковское. Первая очередь»

ПРОЕКТ МЕЖЕВАНИЯ ТЕРРИТОРИИ

для размещения объекта регионального значения «Обустройство газового месторождения Семаковское. Первая очередь»



Приложение № 554

к документации по планировке территории, на которой
предусматривается размещение объекта регионального
значения «Обустройство газового месторождения
Семаковское. Первая очередь»

ПРОЕКТ МЕЖЕВАНИЯ ТЕРРИТОРИИ

для размещения объекта регионального значения «Обустройство газового месторождения
Семаковское. Первая очередь»

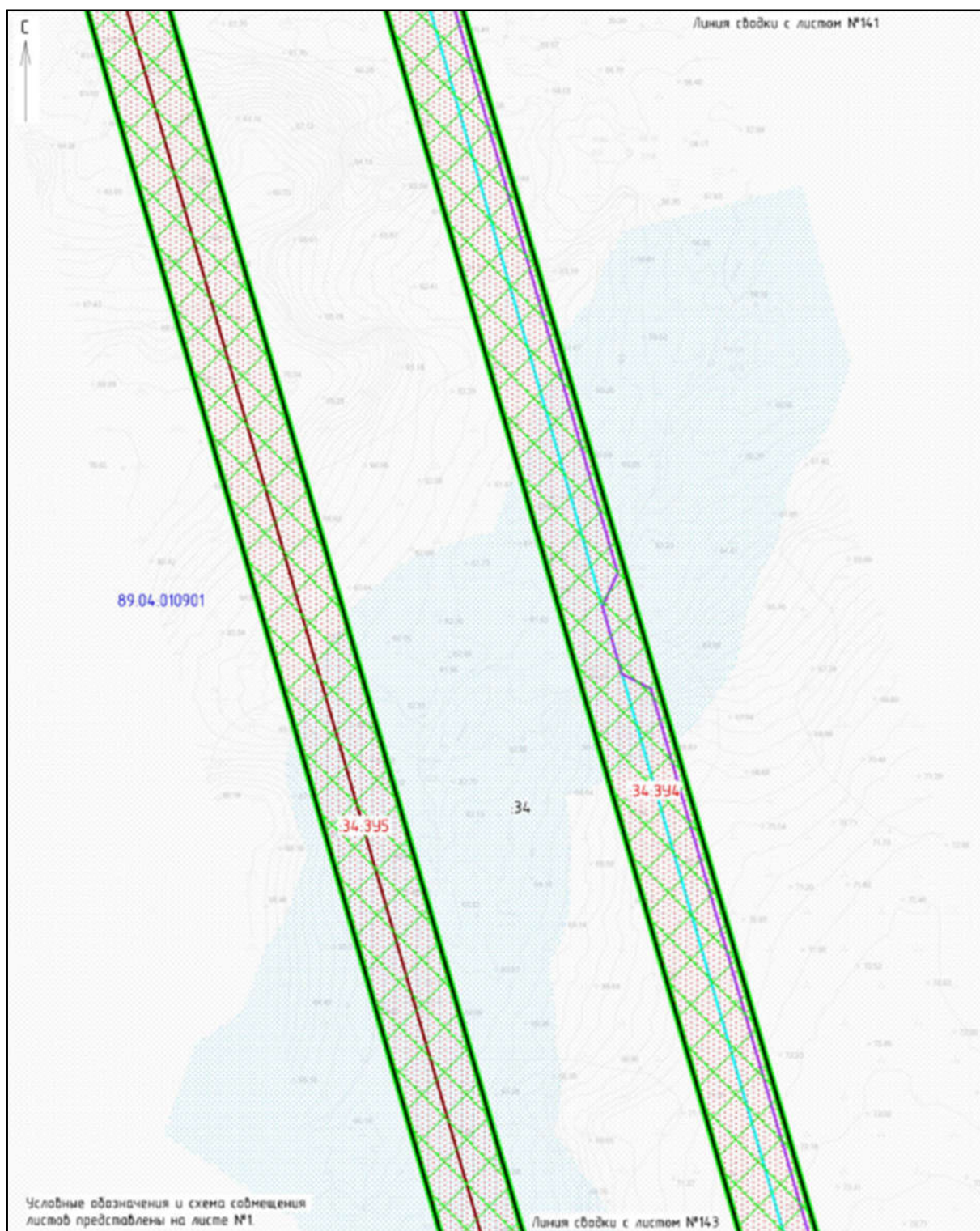


Приложение № 555

к документации по планировке территории, на которой
предусматривается размещение объекта регионального
значения «Обустройство газового месторождения
Семаковское. Первая очередь»

ПРОЕКТ МЕЖЕВАНИЯ ТЕРРИТОРИИ

для размещения объекта регионального значения «Обустройство газового месторождения
Семаковское. Первая очередь»



Приложение № 556

к документации по планировке территории, на которой предусматривается размещение объекта регионального значения «Обустройство газового месторождения Семаковское. Первая очередь»

ПРОЕКТ МЕЖЕВАНИЯ ТЕРРИТОРИИ

для размещения объекта регионального значения «Обустройство газового месторождения Семаковское. Первая очередь»

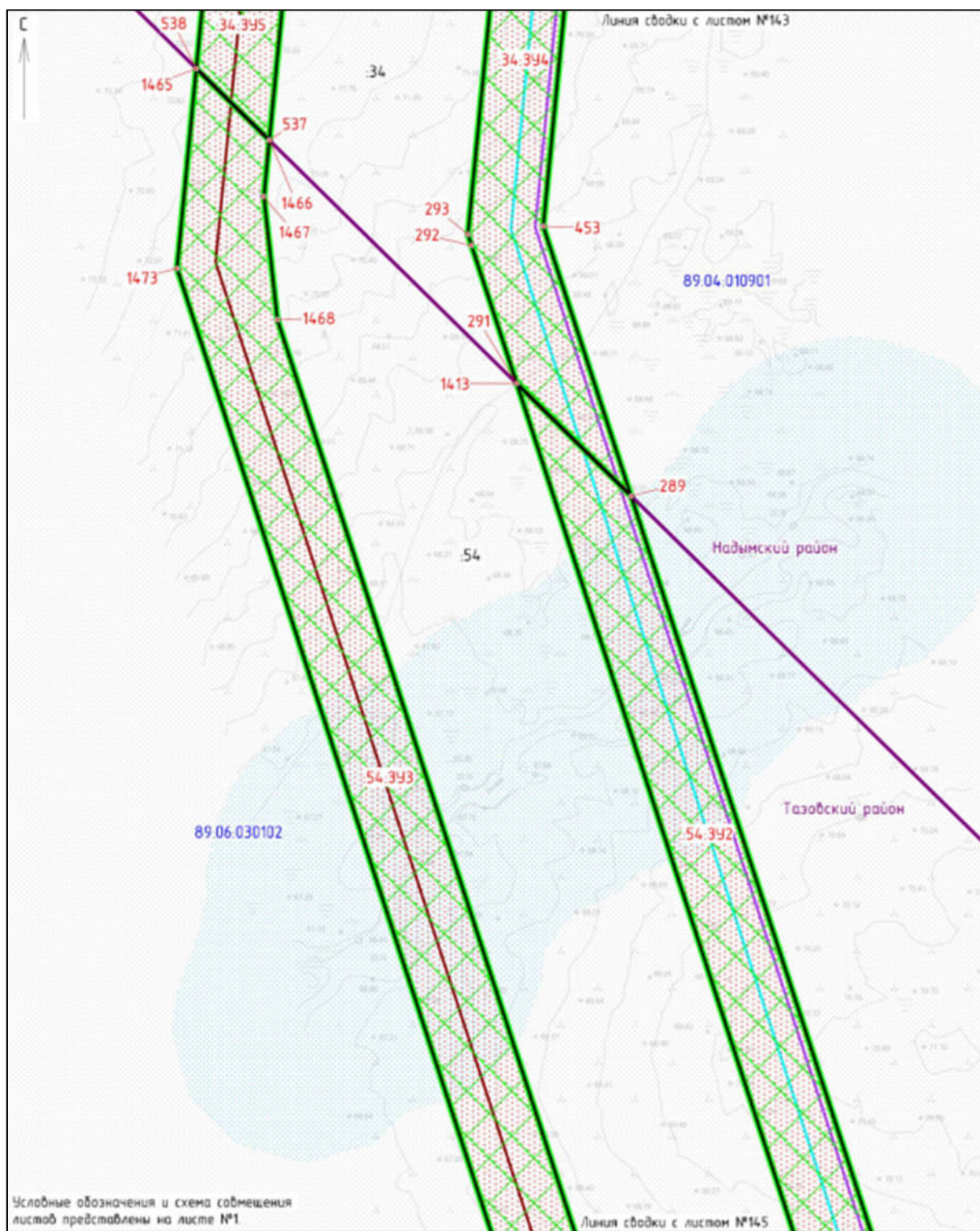


Приложение № 557

к документации по планировке территории, на которой предусматривается размещение объекта регионального значения «Обустройство газового месторождения Семаковское. Первая очередь»

ПРОЕКТ МЕЖЕВАНИЯ ТЕРРИТОРИИ

для размещения объекта регионального значения «Обустройство газового месторождения Семаковское. Первая очередь»

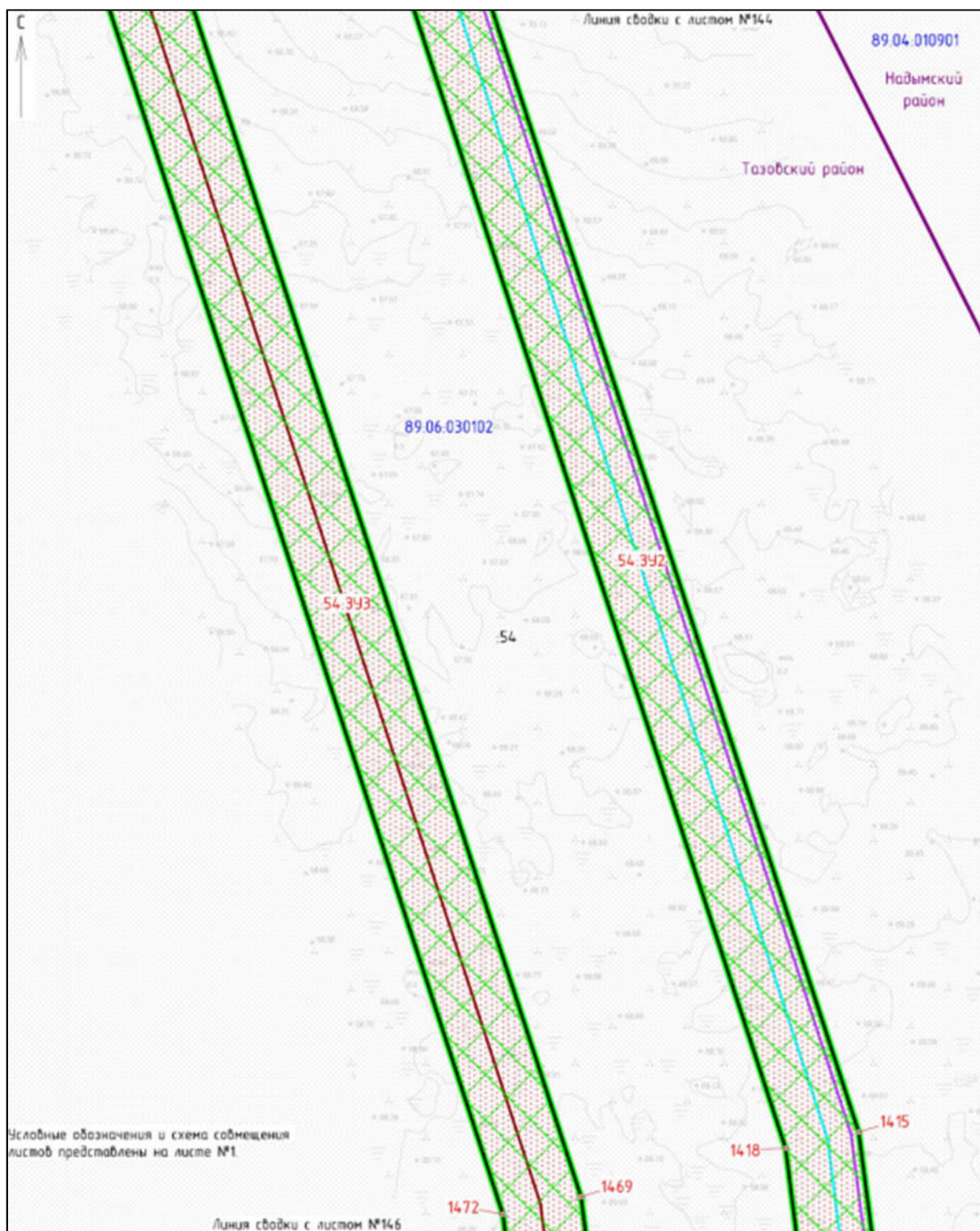


Приложение № 558

к документации по планировке территории, на которой предусматривается размещение объекта регионального значения «Обустройство газового месторождения Семаковское. Первая очередь»

ПРОЕКТ МЕЖЕВАНИЯ ТЕРРИТОРИИ

для размещения объекта регионального значения «Обустройство газового месторождения Семаковское. Первая очередь»



Приложение № 559

к документации по планировке территории, на которой предусматривается размещение объекта регионального значения «Обустройство газового месторождения Семаковское. Первая очередь»

ПРОЕКТ МЕЖЕВАНИЯ ТЕРРИТОРИИ

для размещения объекта регионального значения «Обустройство газового месторождения Семаковское. Первая очередь»

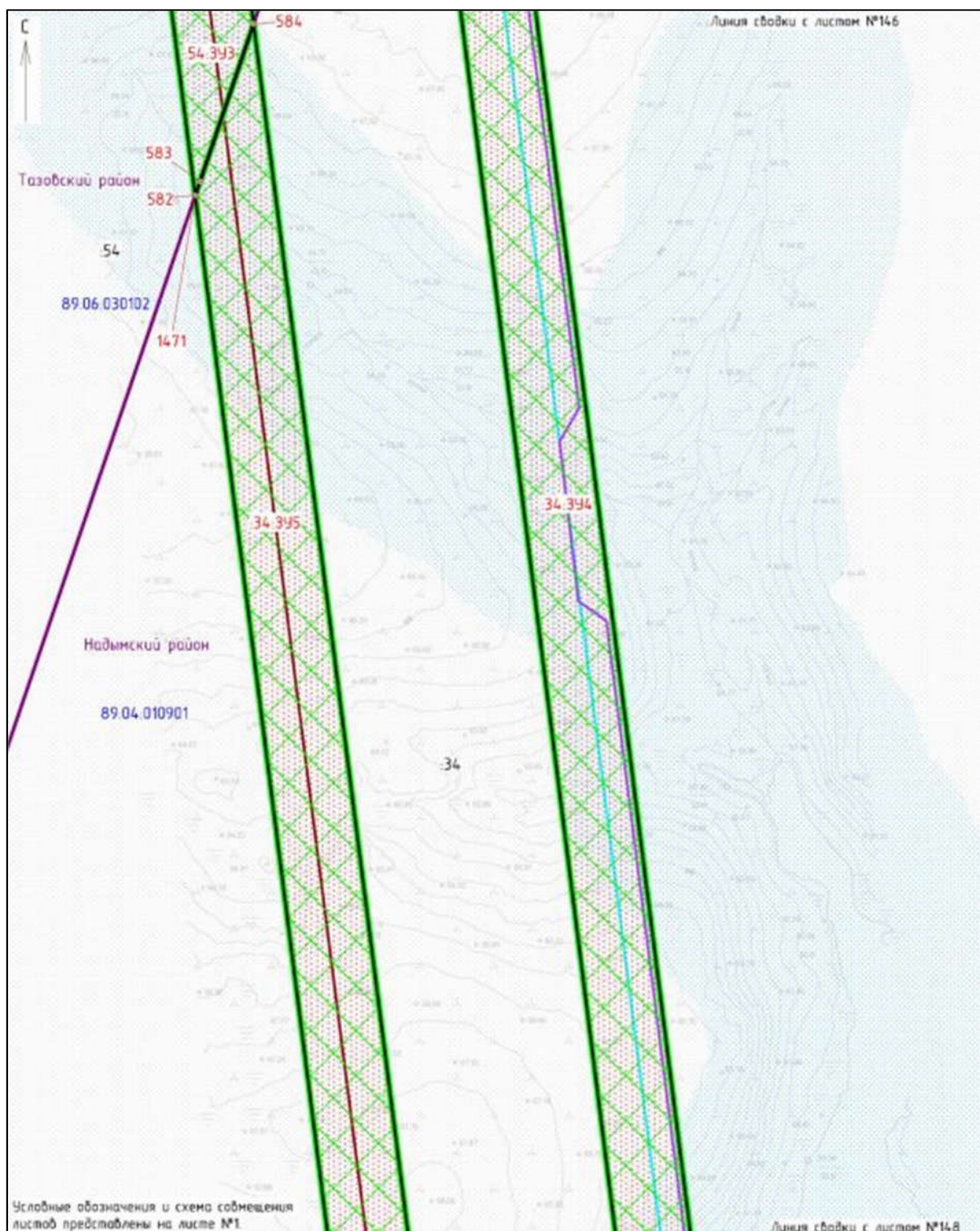


Приложение № 560

к документации по планировке территории, на которой предусматривается размещение объекта регионального значения «Обустройство газового месторождения Семаковское. Первая очередь»

ПРОЕКТ МЕЖЕВАНИЯ ТЕРРИТОРИИ

для размещения объекта регионального значения «Обустройство газового месторождения Семаковское. Первая очередь»

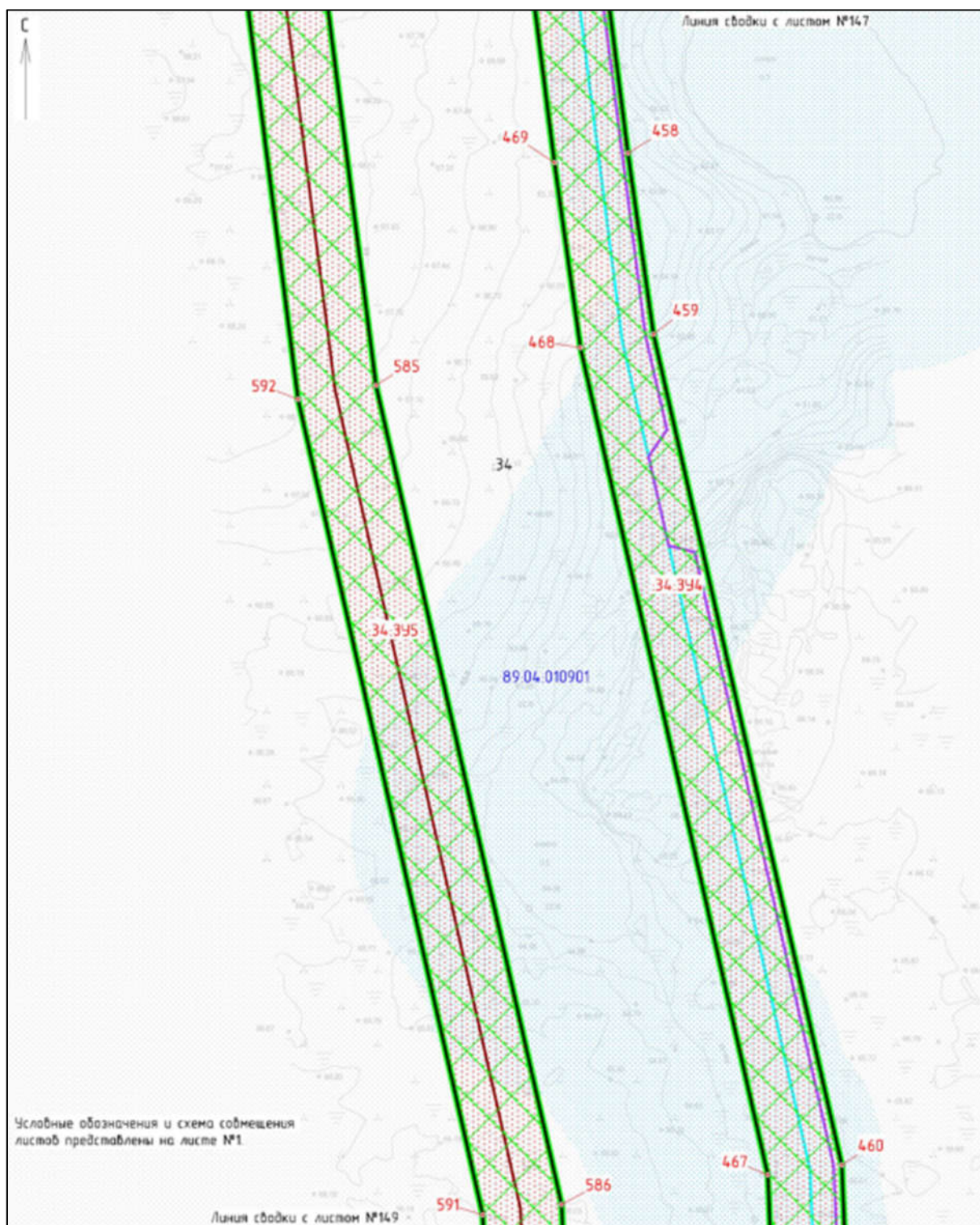


Приложение № 561

к документации по планировке территории, на которой предусматривается размещение объекта регионального значения «Обустройство газового месторождения Семаковское. Первая очередь»

ПРОЕКТ МЕЖЕВАНИЯ ТЕРРИТОРИИ

для размещения объекта регионального значения «Обустройство газового месторождения Семаковское. Первая очередь»

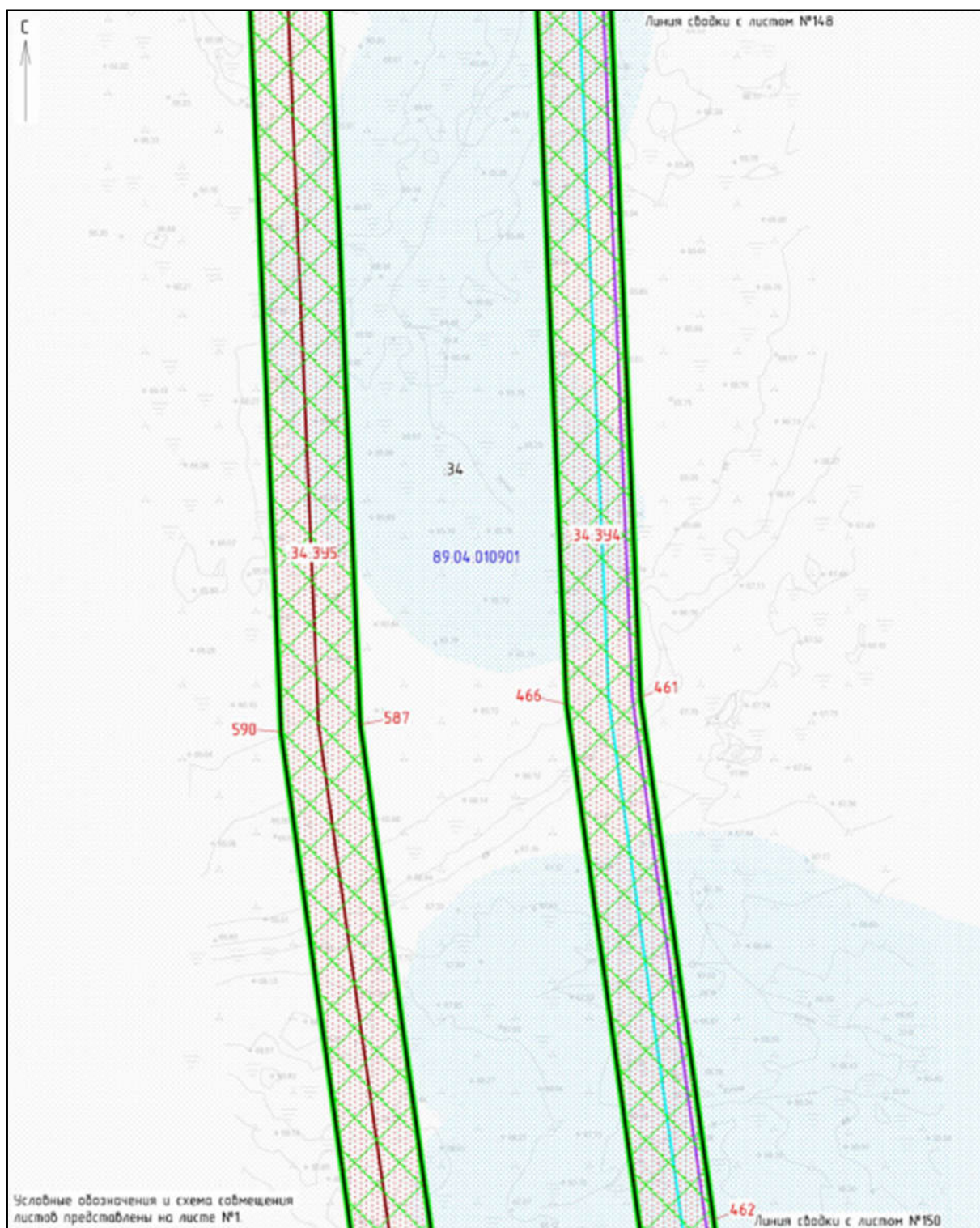


Приложение № 562

к документации по планировке территории, на которой предусматривается размещение объекта регионального значения «Обустройство газового месторождения Семаковское. Первая очередь»

ПРОЕКТ МЕЖЕВАНИЯ ТЕРРИТОРИИ

для размещения объекта регионального значения «Обустройство газового месторождения Семаковское. Первая очередь»

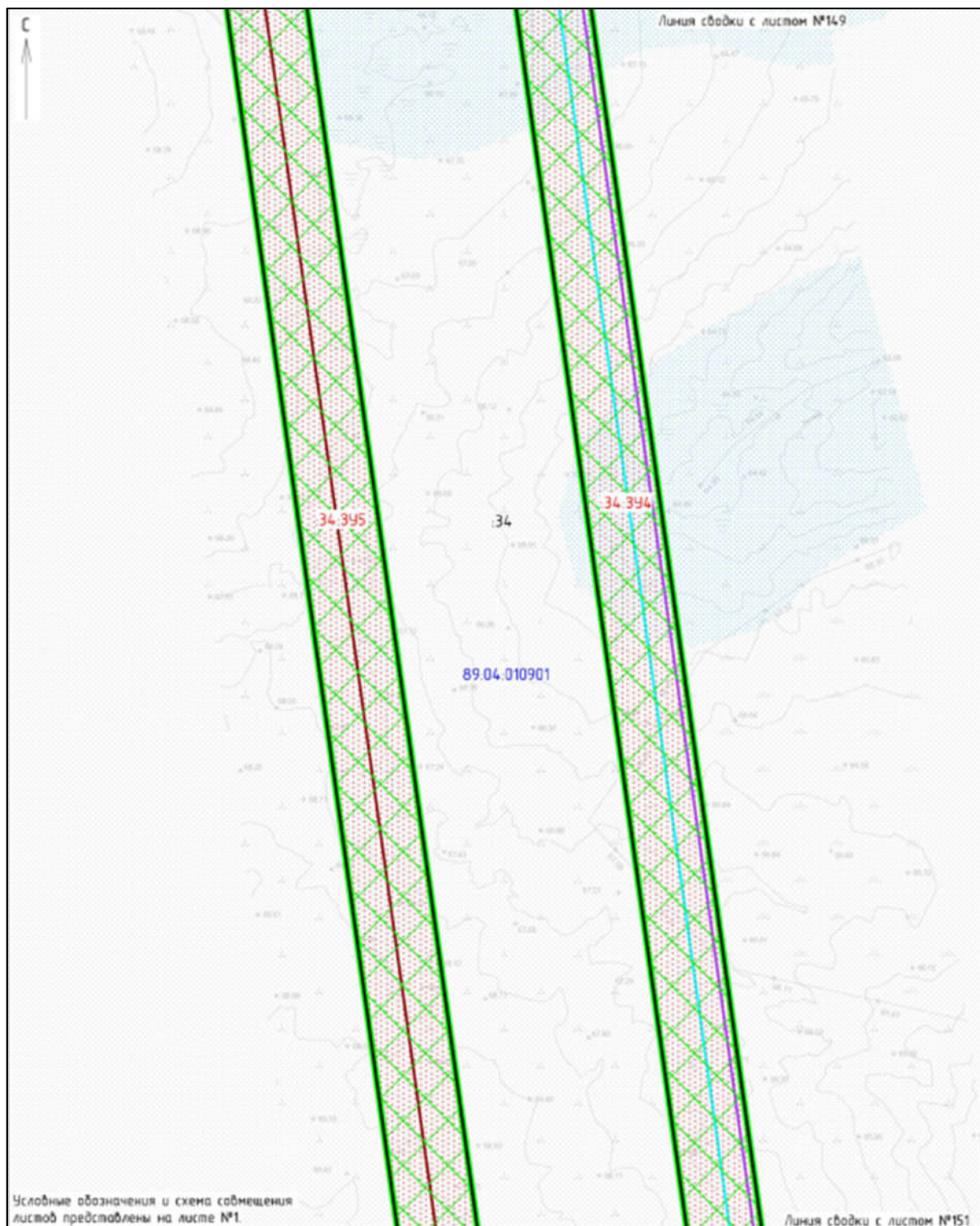


Приложение № 563

к документации по планировке территории, на которой
предусматривается размещение объекта регионального
значения «Обустройство газового месторождения
Семаковское. Первая очередь»

ПРОЕКТ МЕЖЕВАНИЯ ТЕРРИТОРИИ

для размещения объекта регионального значения «Обустройство газового месторождения
Семаковское. Первая очередь»

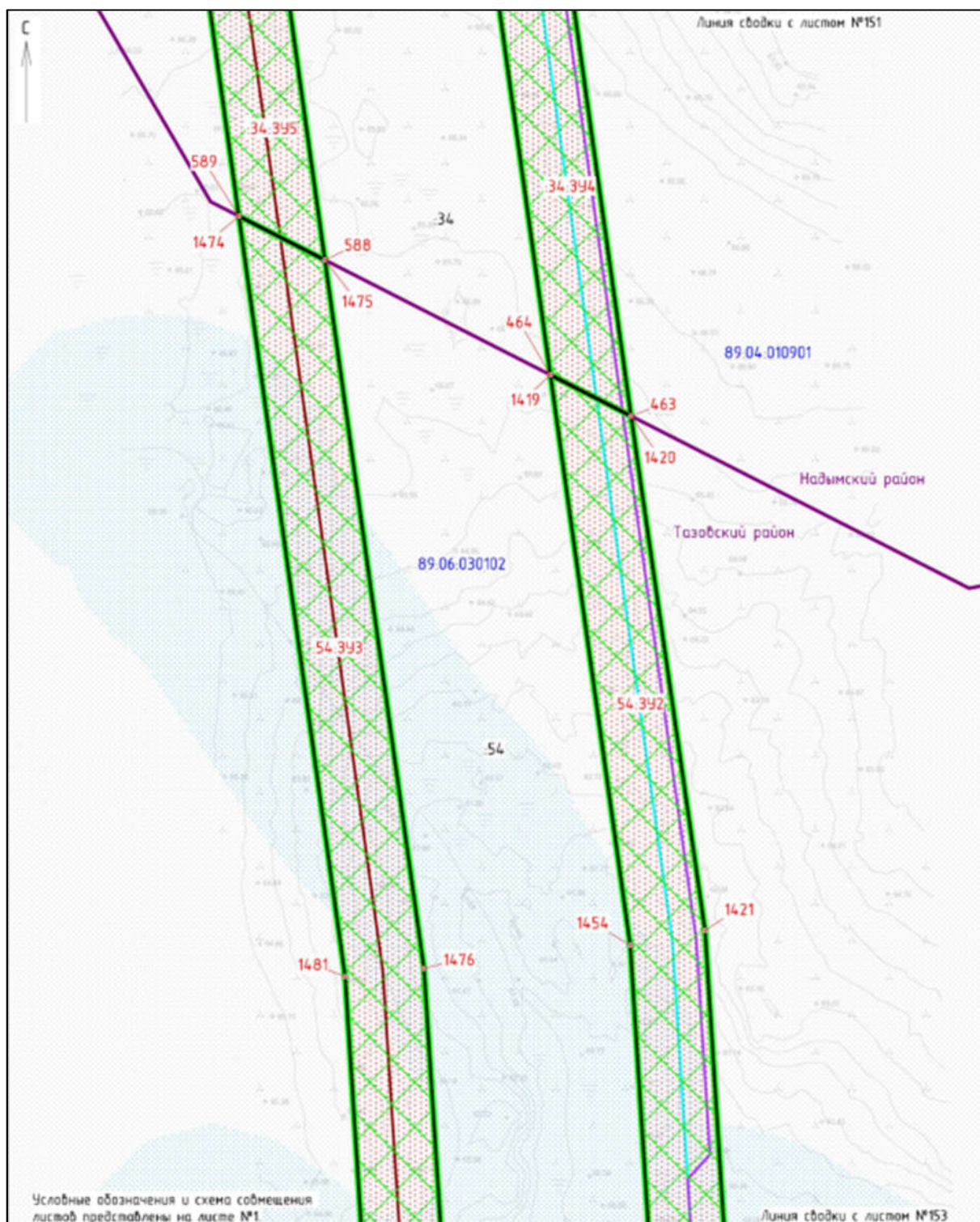


Приложение № 564

к документации по планировке территории, на которой предусматривается размещение объекта регионального значения «Обустройство газового месторождения Семаковское. Первая очередь»

ПРОЕКТ МЕЖЕВАНИЯ ТЕРРИТОРИИ

для размещения объекта регионального значения «Обустройство газового месторождения Семаковское. Первая очередь»

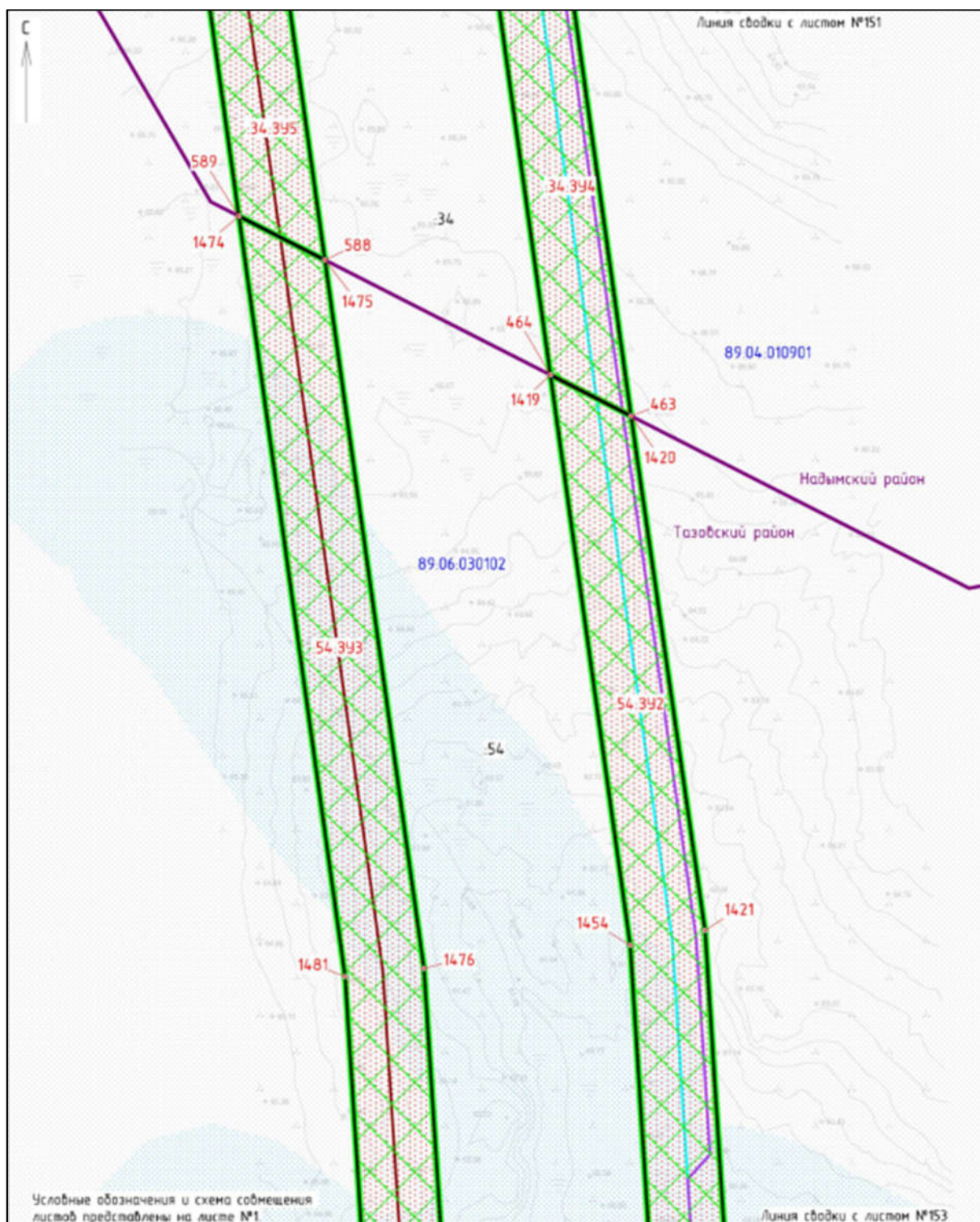


Приложение № 565

к документации по планировке территории, на которой предусматривается размещение объекта регионального значения «Обустройство газового месторождения Семаковское. Первая очередь»

ПРОЕКТ МЕЖЕВАНИЯ ТЕРРИТОРИИ

для размещения объекта регионального значения «Обустройство газового месторождения Семаковское. Первая очередь»

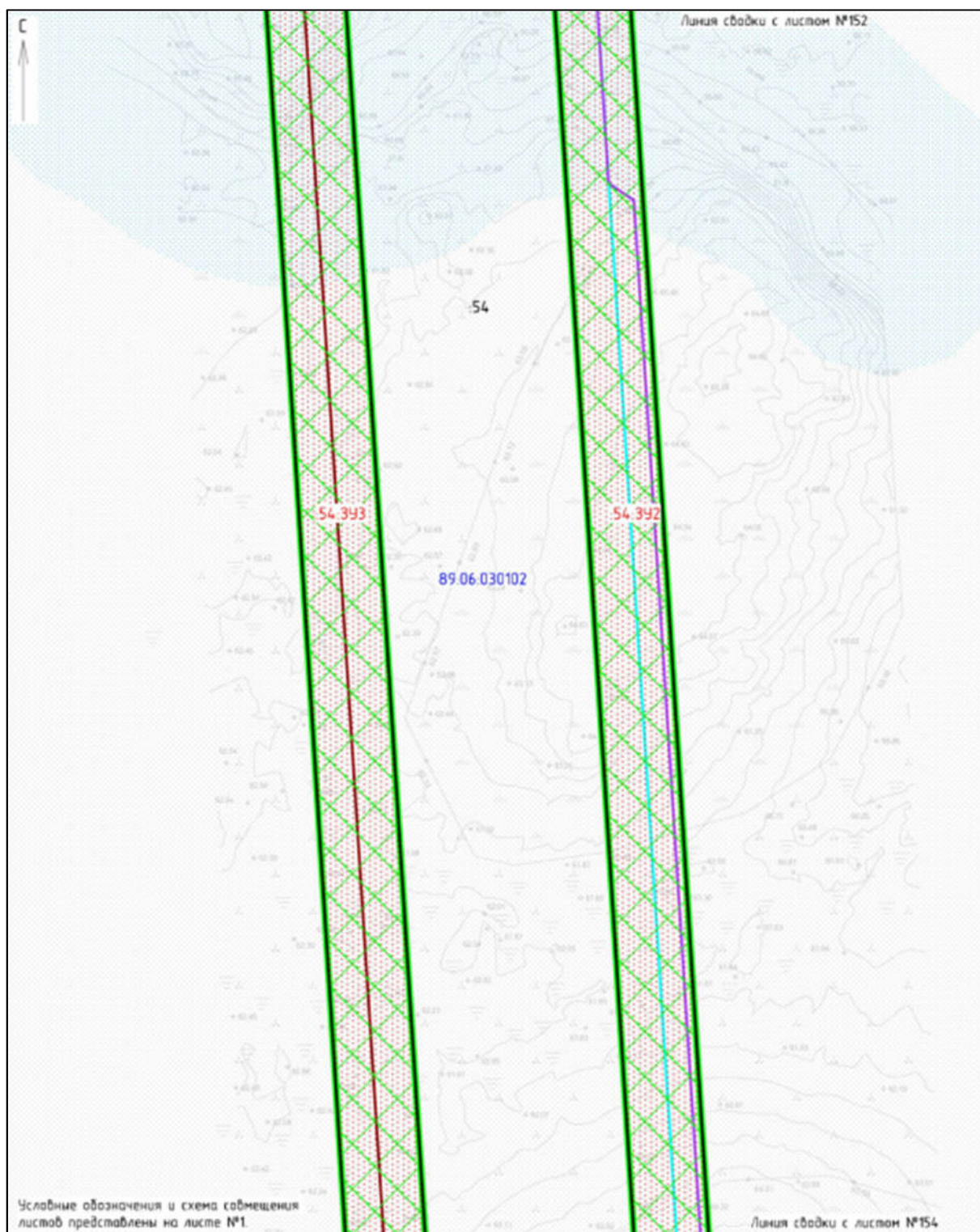


Приложение № 566

к документации по планировке территории, на которой
предусматривается размещение объекта регионального
значения «Обустройство газового месторождения
Семаковское. Первая очередь»

ПРОЕКТ МЕЖЕВАНИЯ ТЕРРИТОРИИ

для размещения объекта регионального значения «Обустройство газового месторождения
Семаковское. Первая очередь»

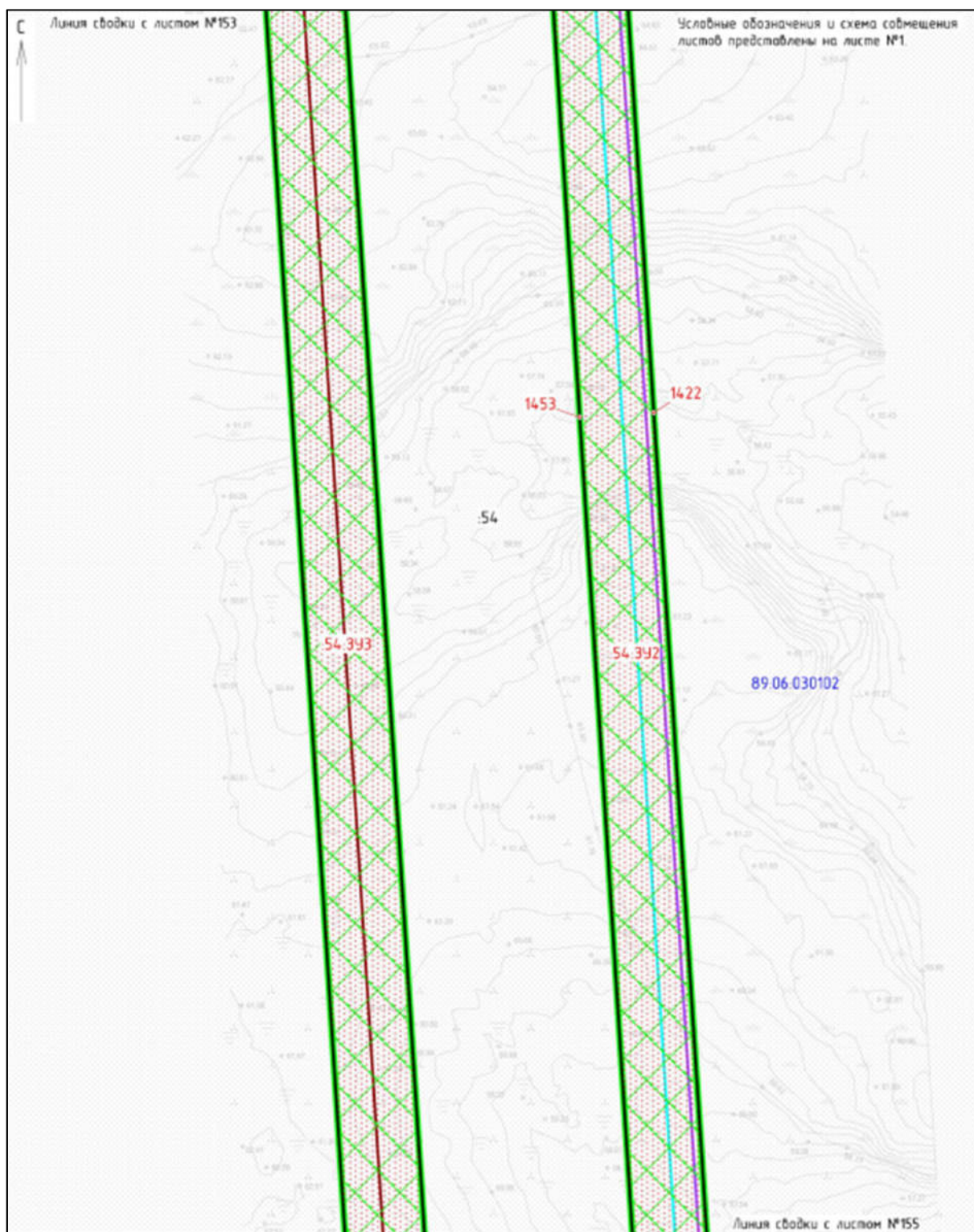


Приложение № 567

к документации по планировке территории, на которой предусматривается размещение объекта регионального значения «Обустройство газового месторождения Семаковское. Первая очередь»

ПРОЕКТ МЕЖЕВАНИЯ ТЕРРИТОРИИ

для размещения объекта регионального значения «Обустройство газового месторождения Семаковское. Первая очередь»

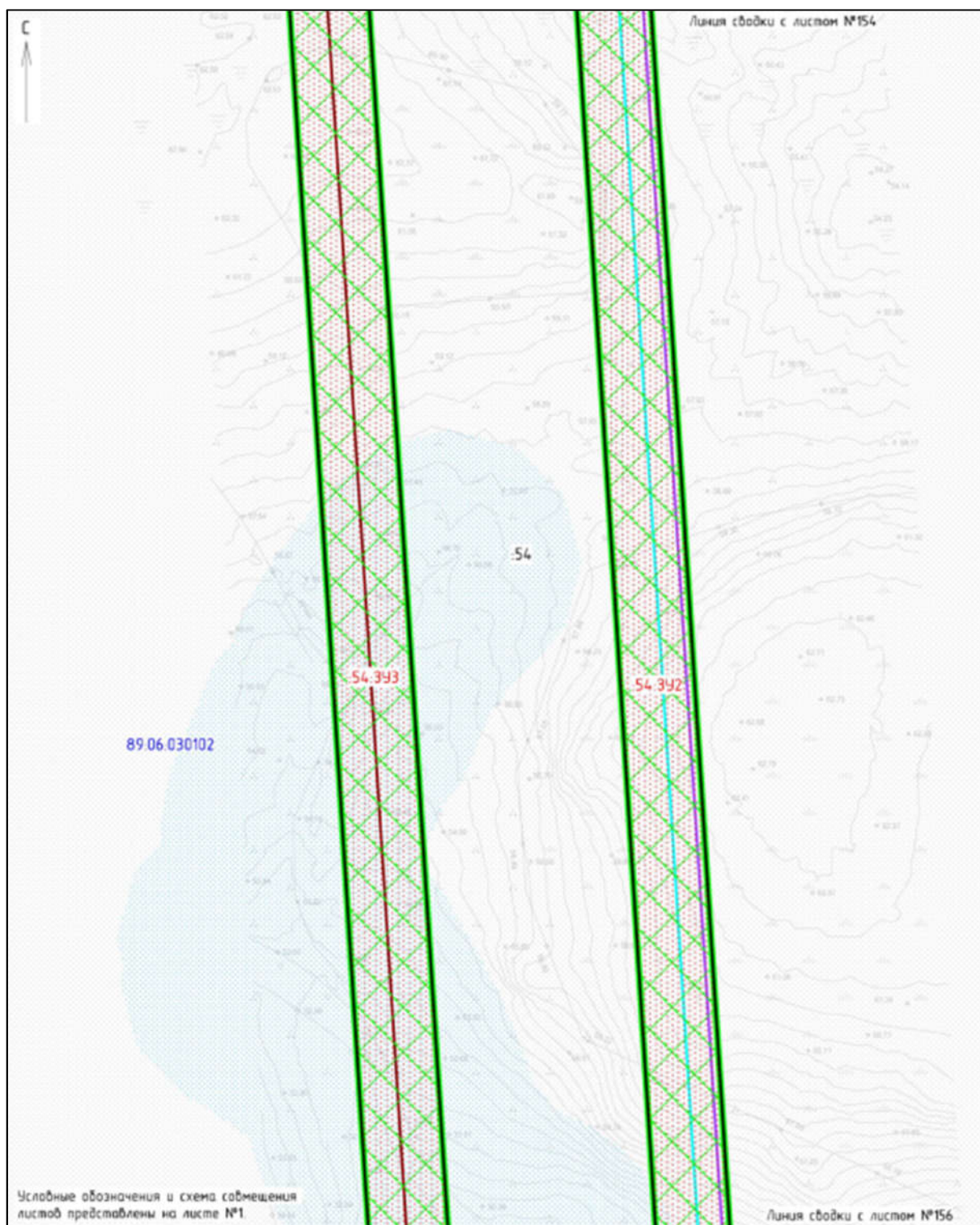


Приложение № 568

к документации по планировке территории, на которой
предусматривается размещение объекта регионального
значения «Обустройство газового месторождения
Семаковское. Первая очередь»

ПРОЕКТ МЕЖЕВАНИЯ ТЕРРИТОРИИ

для размещения объекта регионального значения «Обустройство газового месторождения
Семаковское. Первая очередь»

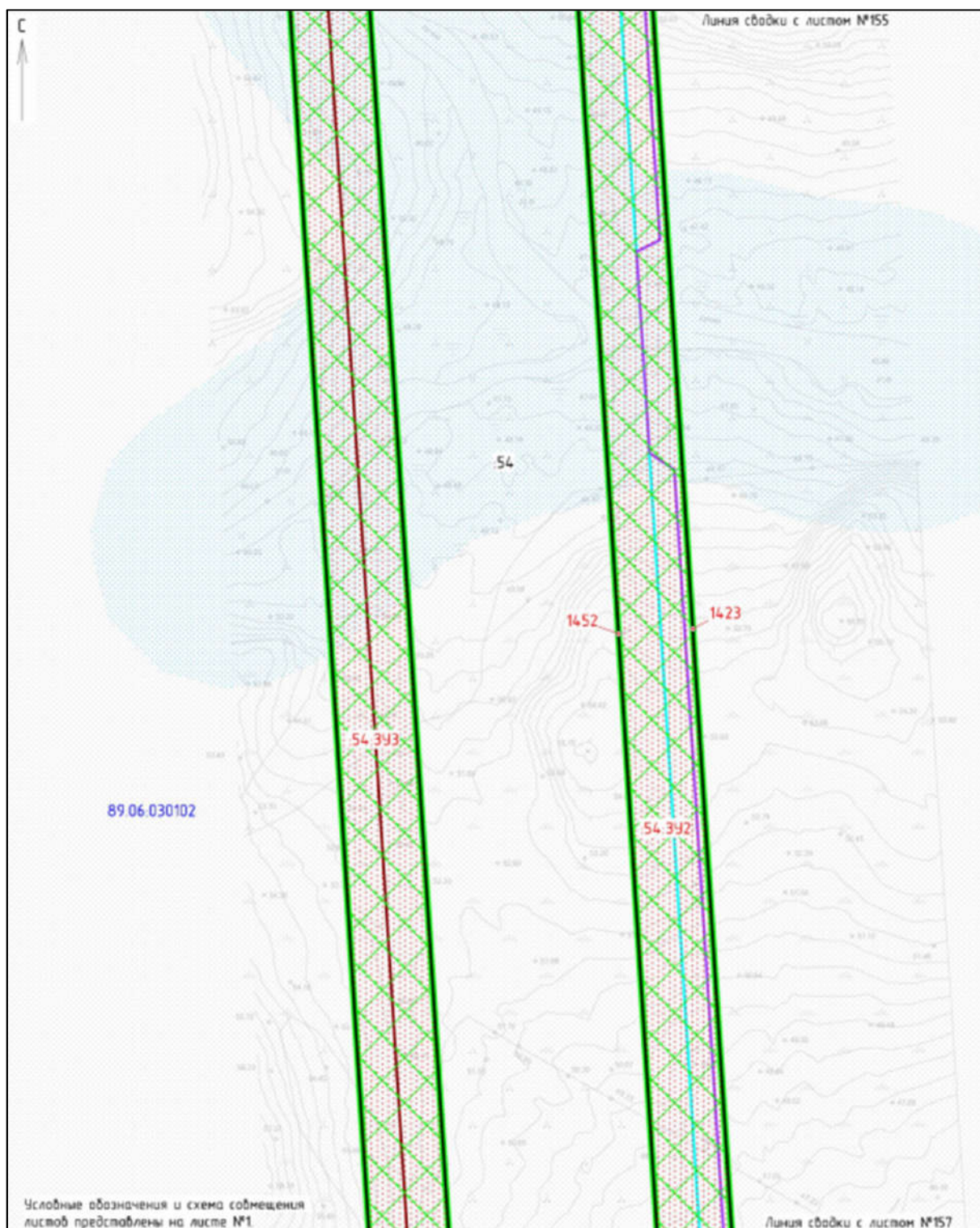


Приложение № 569

к документации по планировке территории, на которой
предусматривается размещение объекта регионального
значения «Обустройство газового месторождения
Семаковское. Первая очередь»

ПРОЕКТ МЕЖЕВАНИЯ ТЕРРИТОРИИ

для размещения объекта регионального значения «Обустройство газового месторождения
Семаковское. Первая очередь»

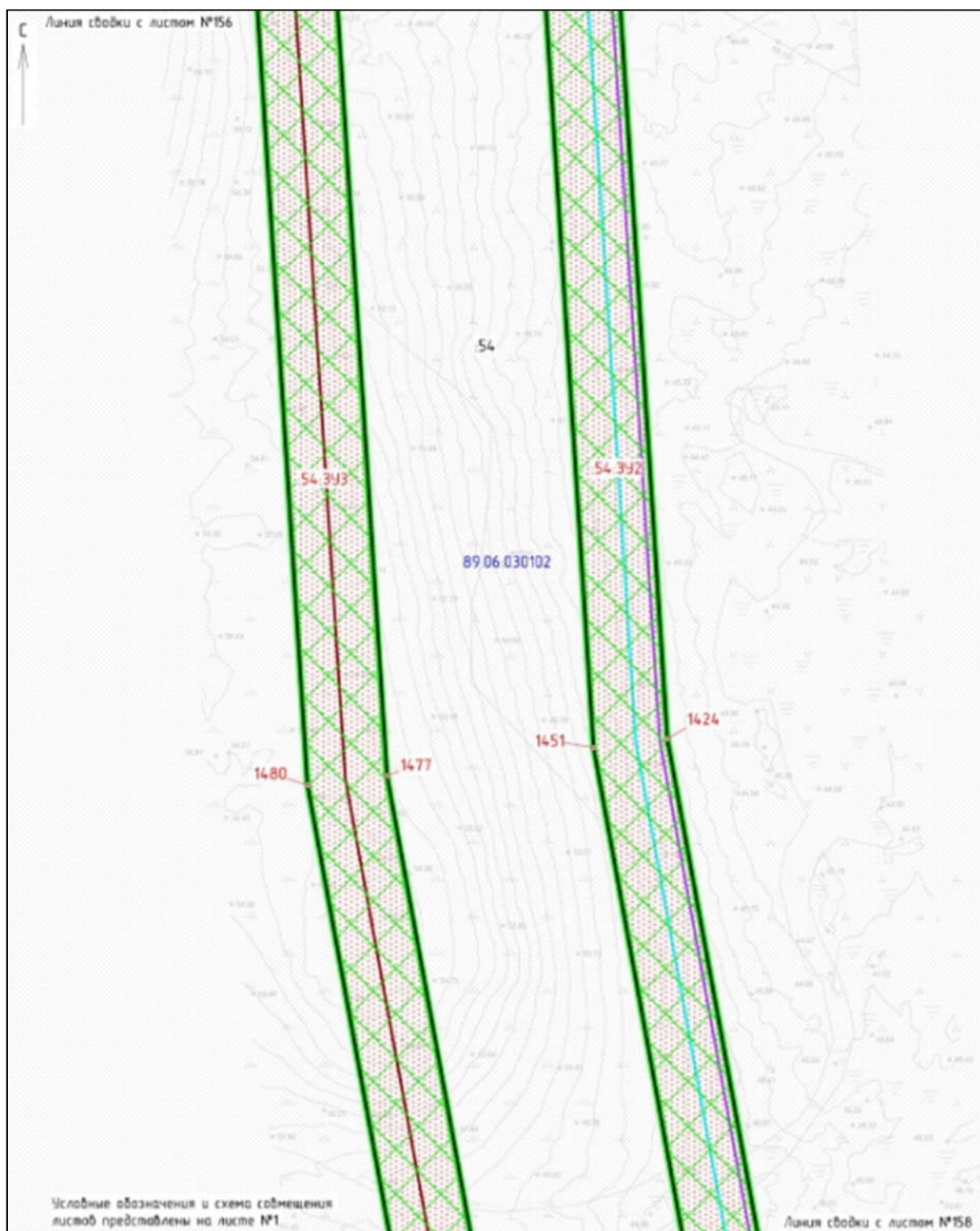


Приложение № 570

к документации по планировке территории, на которой предусматривается размещение объекта регионального значения «Обустройство газового месторождения Семаковское. Первая очередь»

ПРОЕКТ МЕЖЕВАНИЯ ТЕРРИТОРИИ

для размещения объекта регионального значения «Обустройство газового месторождения Семаковское. Первая очередь»



Приложение № 571

к документации по планировке территории, на которой
предусматривается размещение объекта регионального
значения «Обустройство газового месторождения
Семаковское. Первая очередь»

ПРОЕКТ МЕЖЕВАНИЯ ТЕРРИТОРИИ

для размещения объекта регионального значения «Обустройство газового месторождения
Семаковское. Первая очередь»

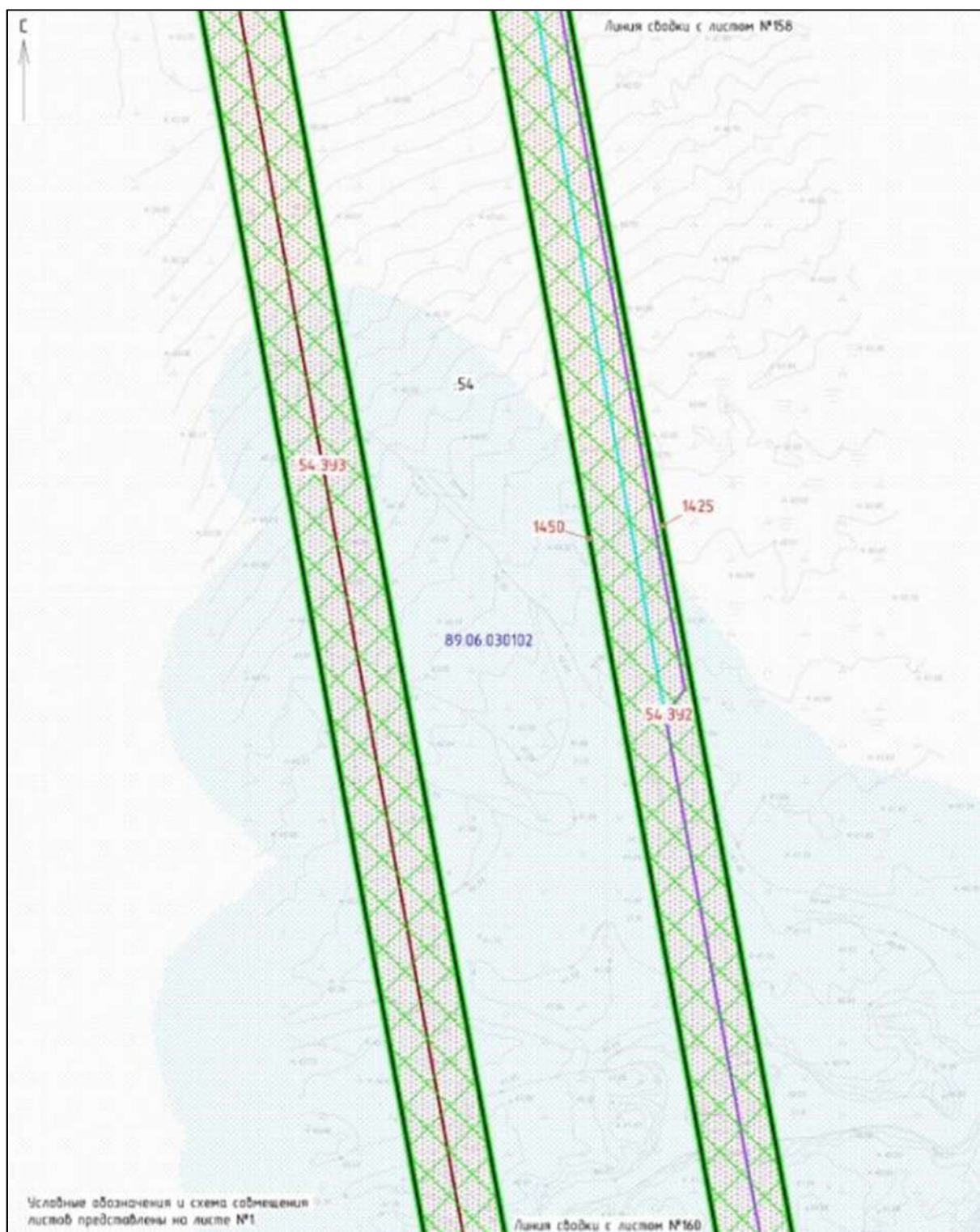


Приложение № 572

к документации по планировке территории, на которой
предусматривается размещение объекта регионального
значения «Обустройство газового месторождения
Семаковское. Первая очередь»

ПРОЕКТ МЕЖЕВАНИЯ ТЕРРИТОРИИ

для размещения объекта регионального значения «Обустройство газового месторождения
Семаковское. Первая очередь»

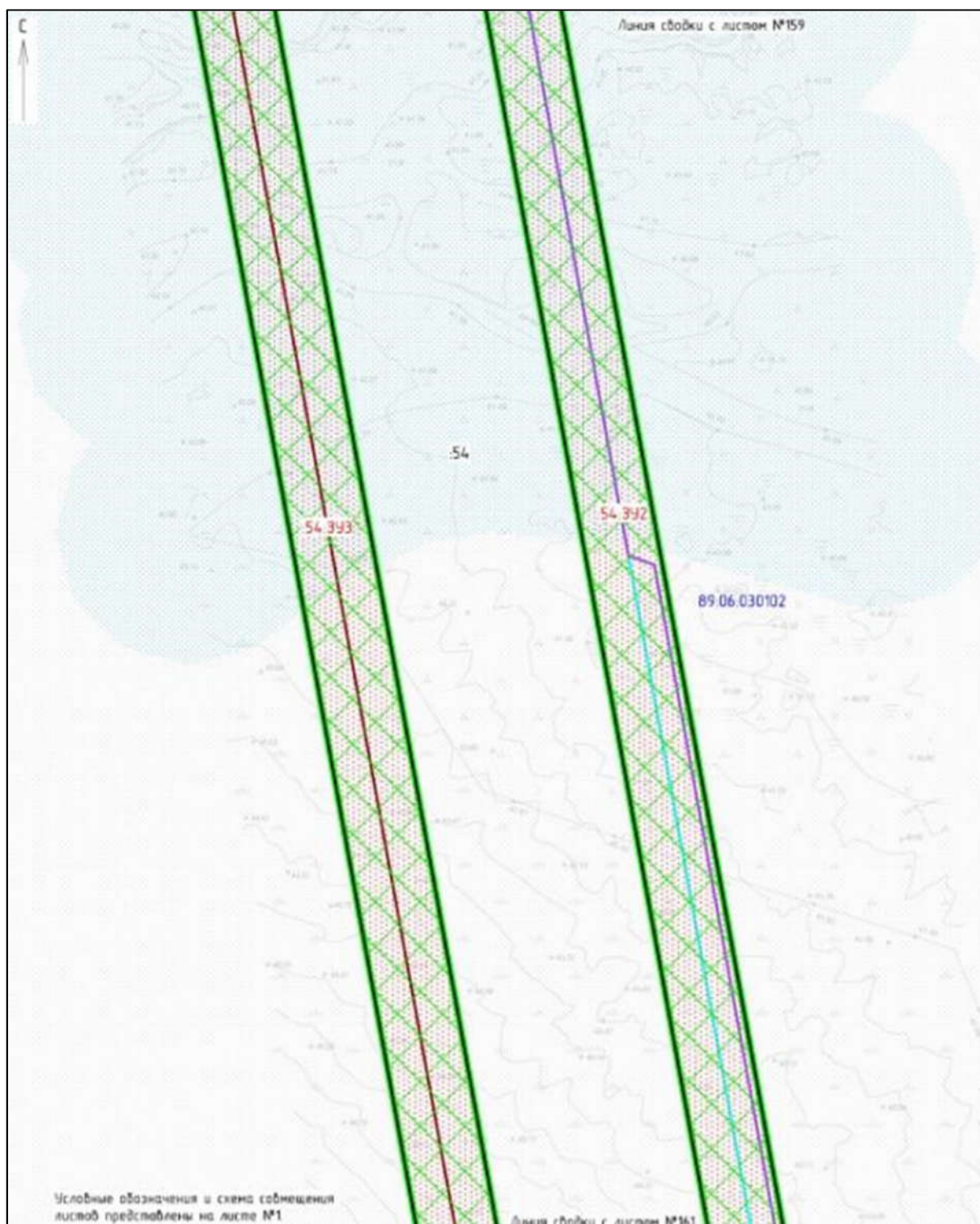


Приложение № 573

к документации по планировке территории, на которой
предусматривается размещение объекта регионального
значения «Обустройство газового месторождения
Семаковское. Первая очередь»

ПРОЕКТ МЕЖЕВАНИЯ ТЕРРИТОРИИ

для размещения объекта регионального значения «Обустройство газового месторождения
Семаковское. Первая очередь»

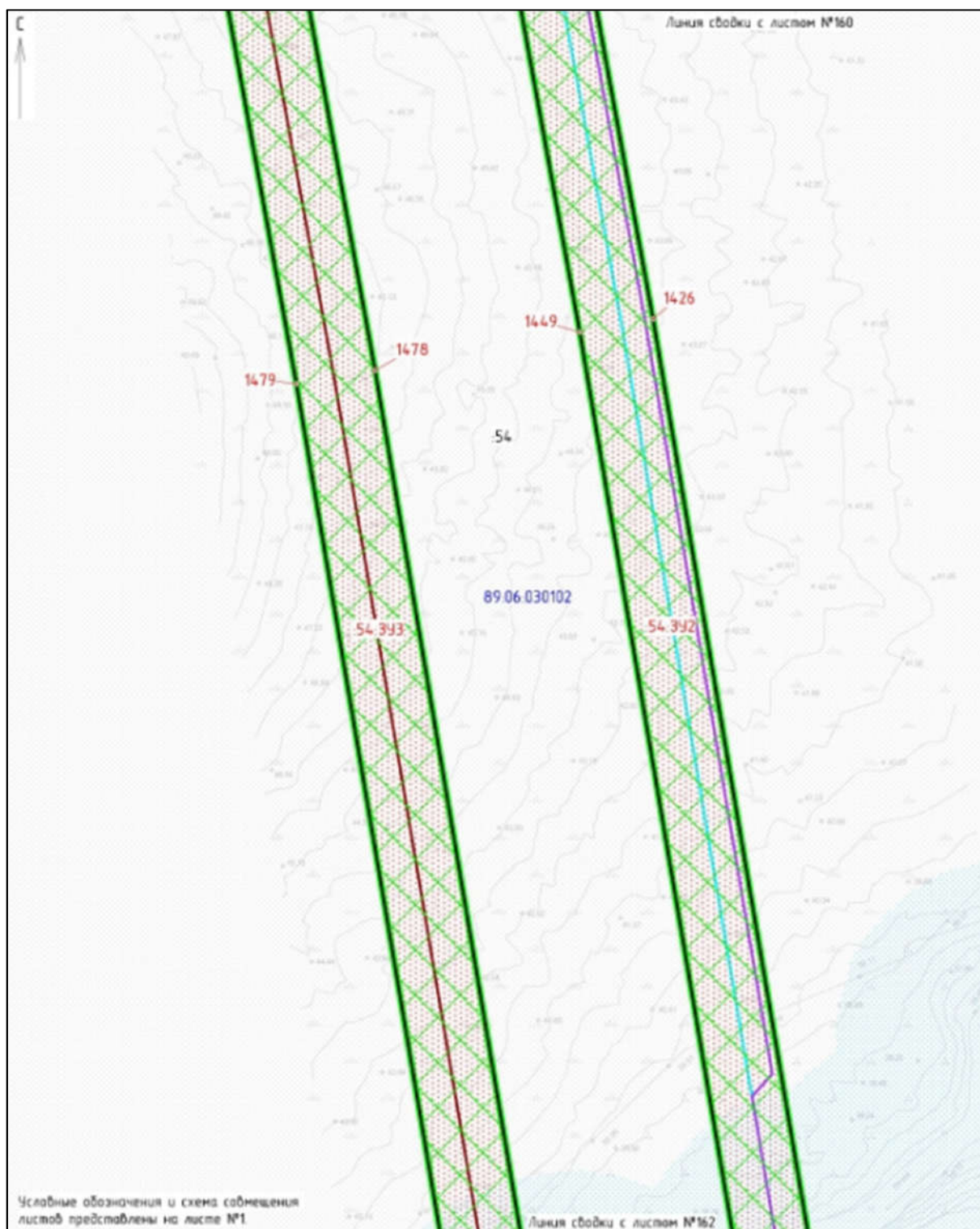


Приложение № 574

к документации по планировке территории, на которой
предусматривается размещение объекта регионального
значения «Обустройство газового месторождения
Семаковское. Первая очередь»

ПРОЕКТ МЕЖЕВАНИЯ ТЕРРИТОРИИ

для размещения объекта регионального значения «Обустройство газового месторождения
Семаковское. Первая очередь»

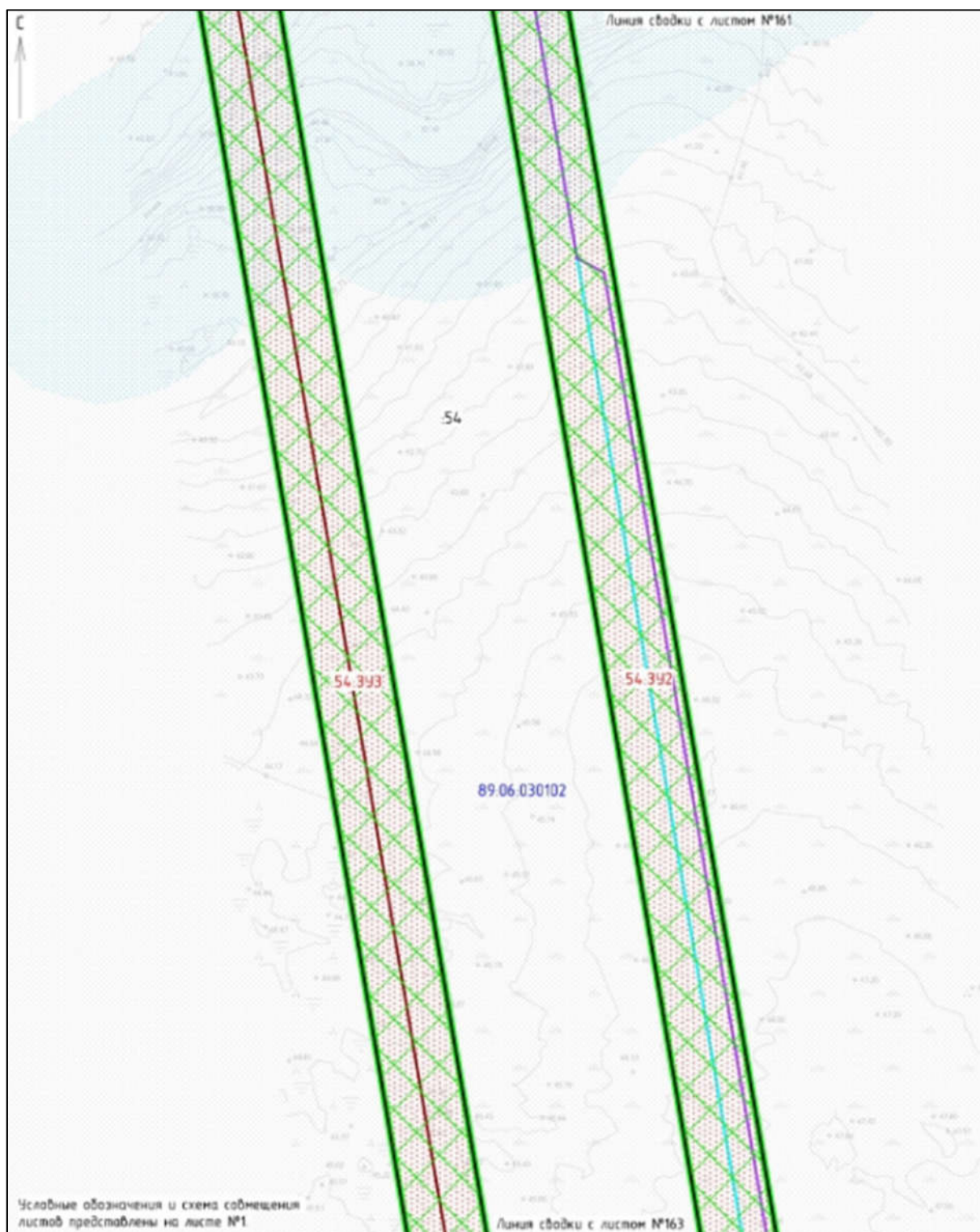


Приложение № 575

к документации по планировке территории, на которой предусматривается размещение объекта регионального значения «Обустройство газового месторождения Семаковское. Первая очередь»

ПРОЕКТ МЕЖЕВАНИЯ ТЕРРИТОРИИ

для размещения объекта регионального значения «Обустройство газового месторождения Семаковское. Первая очередь»

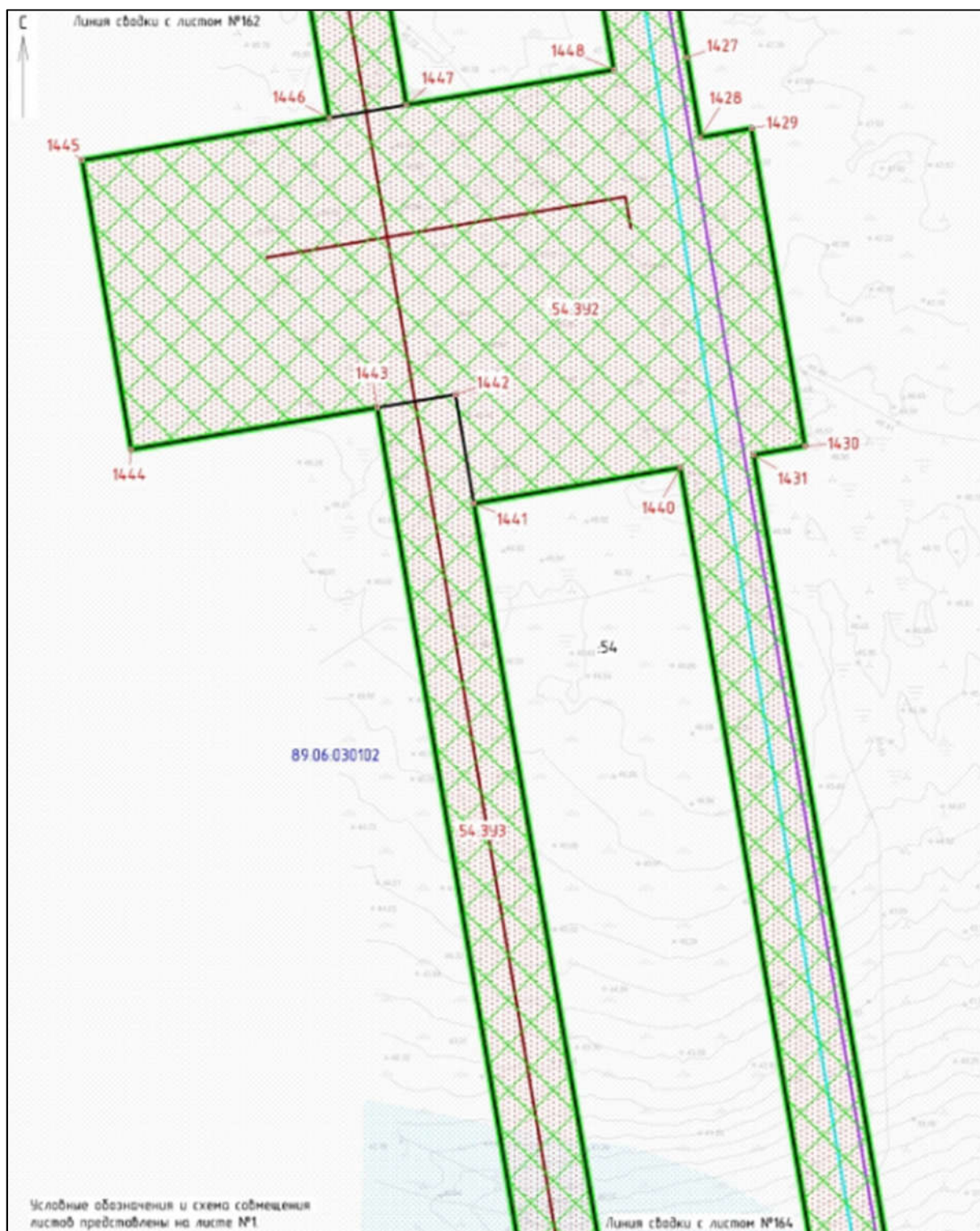


Приложение № 576

к документации по планировке территории, на которой предусматривается размещение объекта регионального значения «Обустройство газового месторождения Семаковское. Первая очередь»

ПРОЕКТ МЕЖЕВАНИЯ ТЕРРИТОРИИ

для размещения объекта регионального значения «Обустройство газового месторождения Семаковское. Первая очередь»

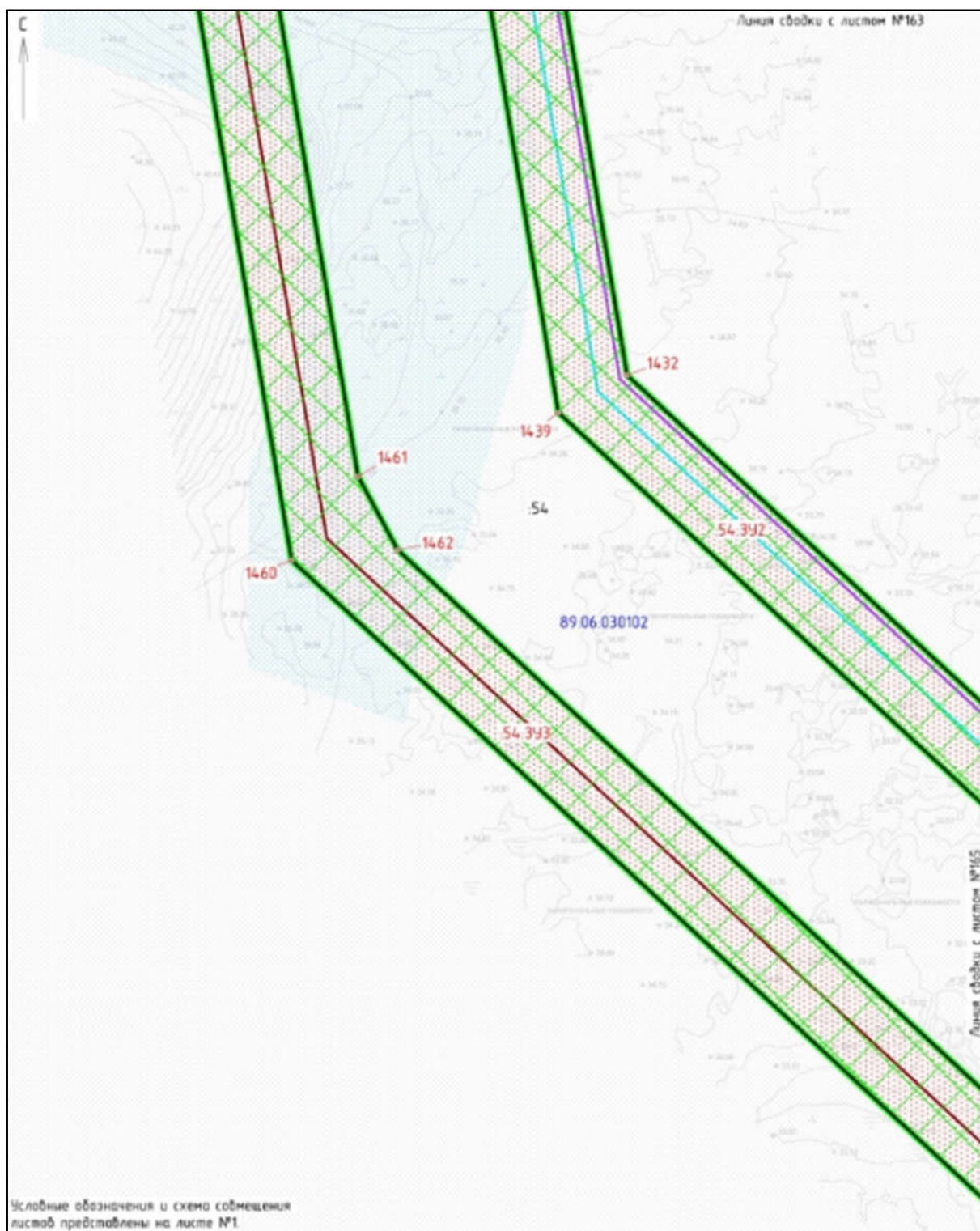


Приложение № 577

к документации по планировке территории, на которой предусматривается размещение объекта регионального значения «Обустройство газового месторождения Семаковское. Первая очередь»

ПРОЕКТ МЕЖЕВАНИЯ ТЕРРИТОРИИ

для размещения объекта регионального значения «Обустройство газового месторождения Семаковское. Первая очередь»

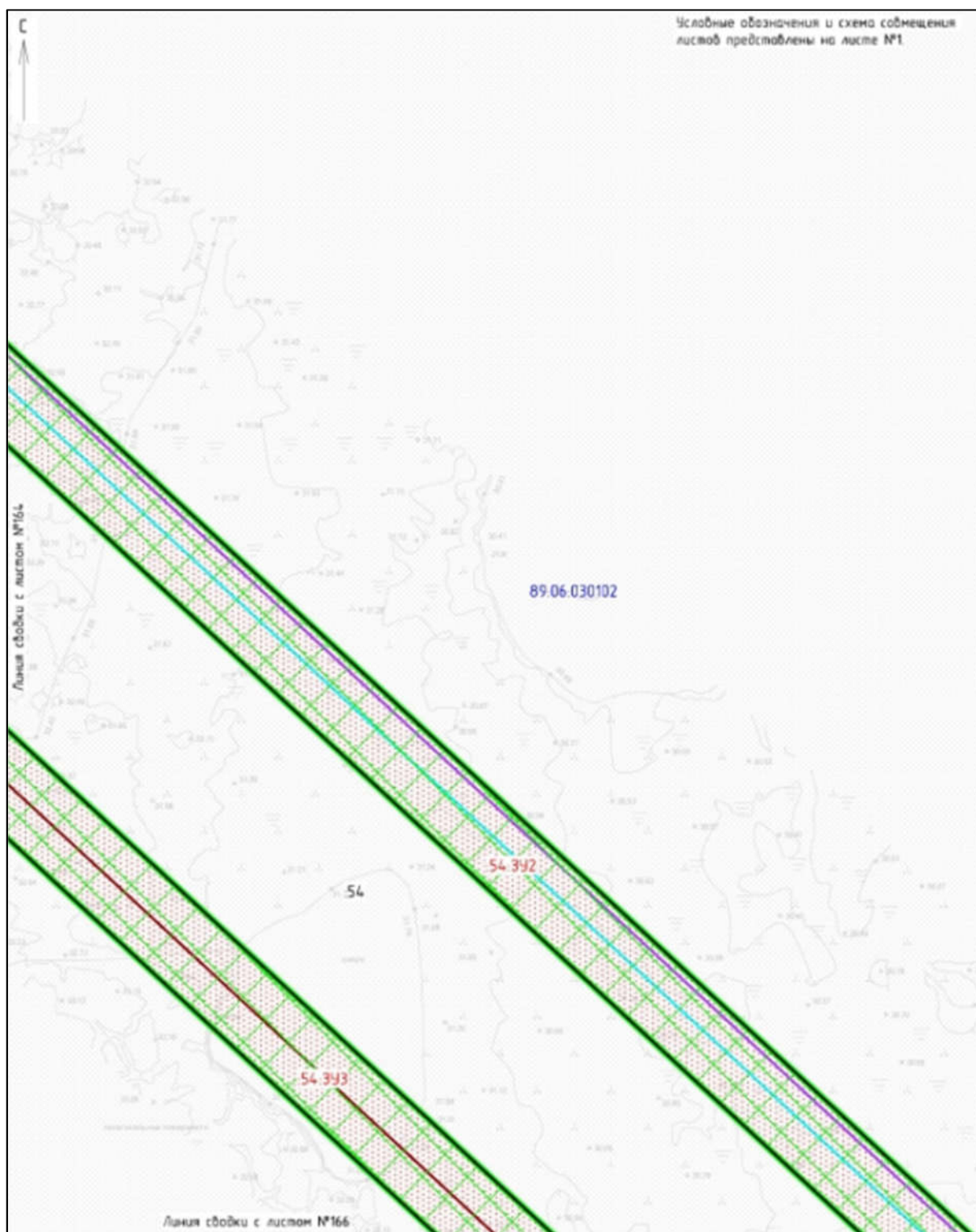


Приложение № 578

к документации по планировке территории, на которой
предусматривается размещение объекта регионального
значения «Обустройство газового месторождения
Семаковское. Первая очередь»

ПРОЕКТ МЕЖЕВАНИЯ ТЕРРИТОРИИ

для размещения объекта регионального значения «Обустройство газового месторождения
Семаковское. Первая очередь»

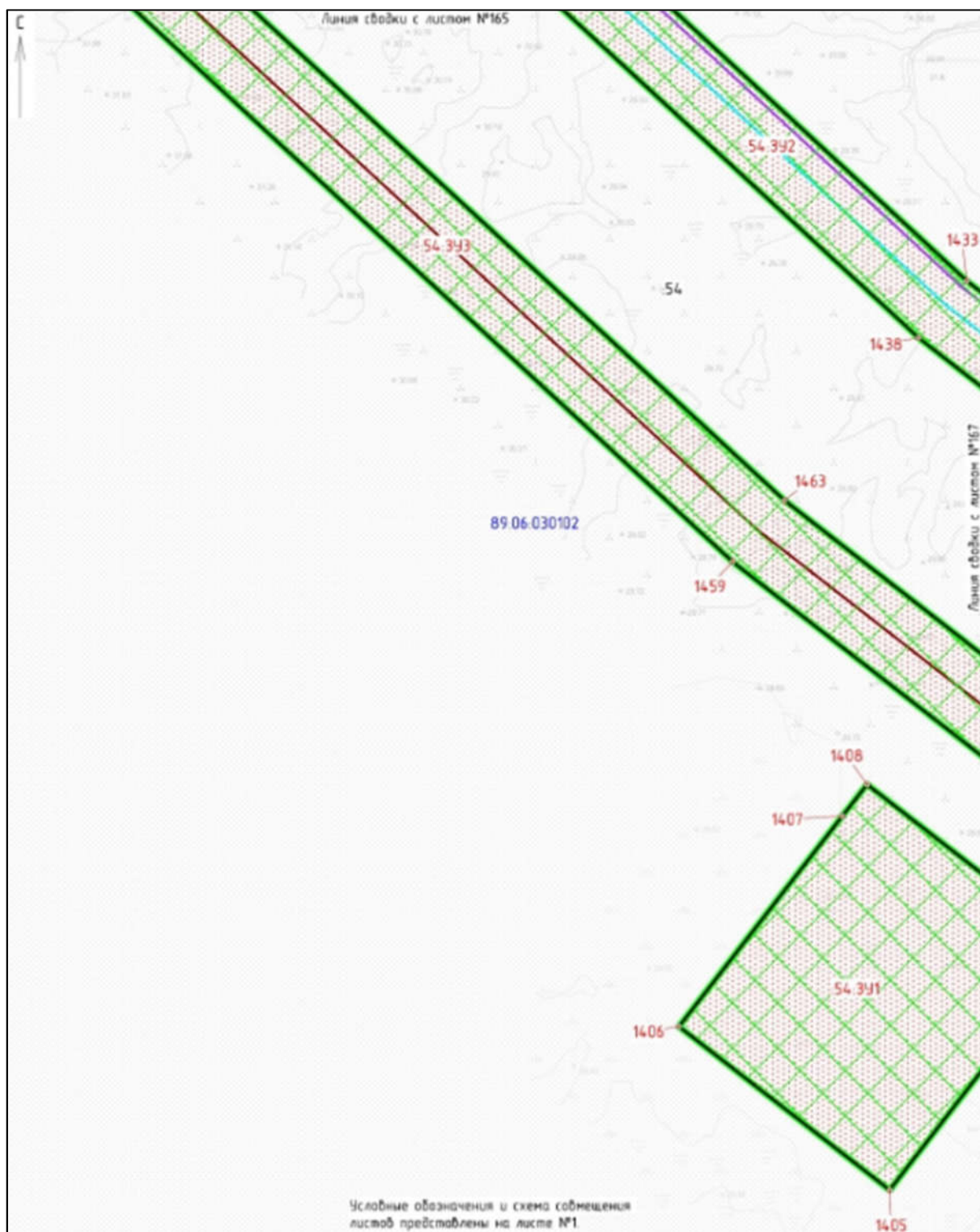


Приложение № 579

к документации по планировке территории, на которой предусматривается размещение объекта регионального значения «Обустройство газового месторождения Семаковское. Первая очередь»

ПРОЕКТ МЕЖЕВАНИЯ ТЕРРИТОРИИ

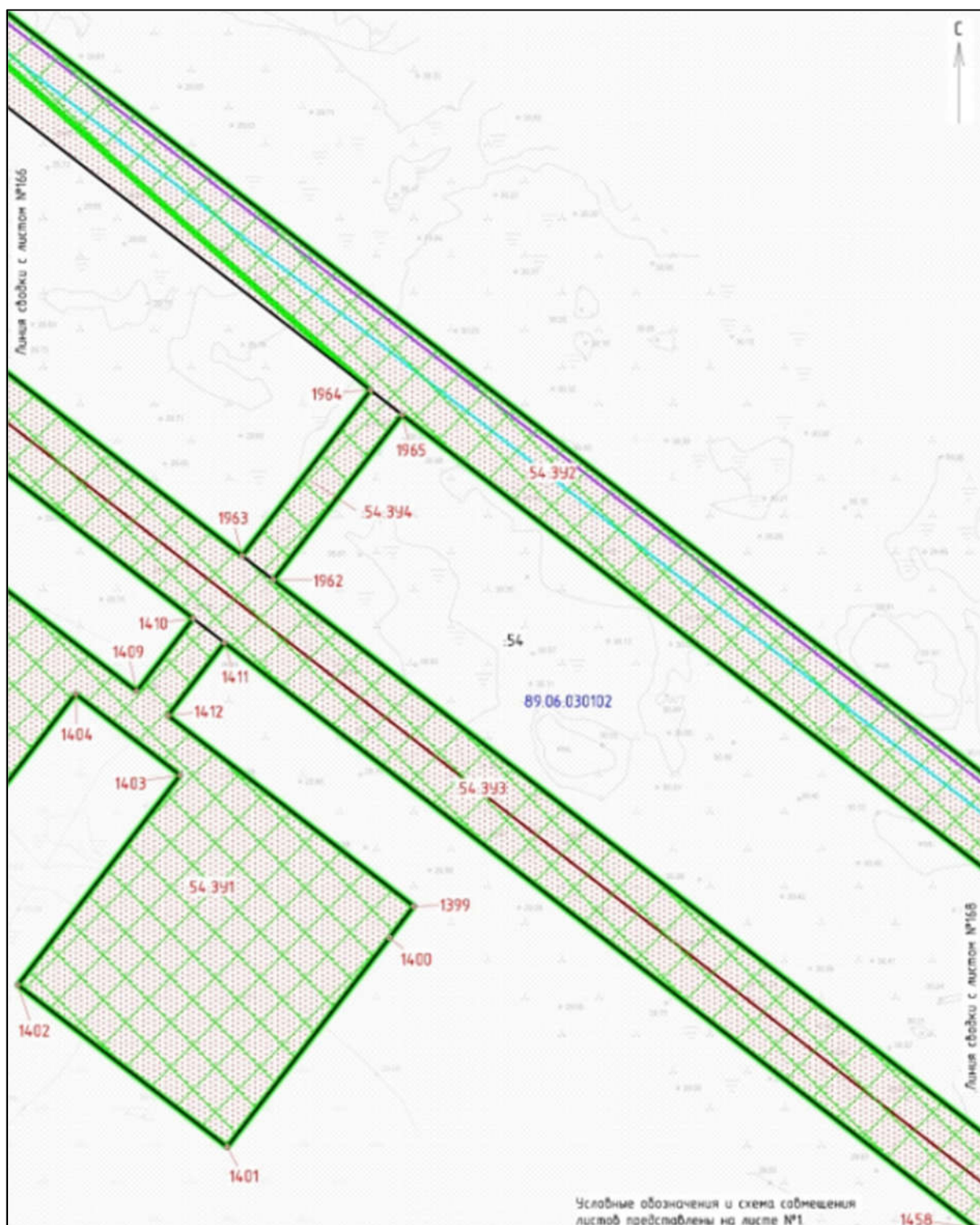
для размещения объекта регионального значения «Обустройство газового месторождения Семаковское. Первая очередь»



к документации по планировке территории, на которой
предусматривается размещение объекта регионального
значения «Обустройство газового месторождения
Семаковское. Первая очередь»

ПРОЕКТ МЕЖЕВАНИЯ ТЕРРИТОРИИ

для размещения объекта регионального значения «Обустройство газового месторождения
Семаковское. Первая очередь»

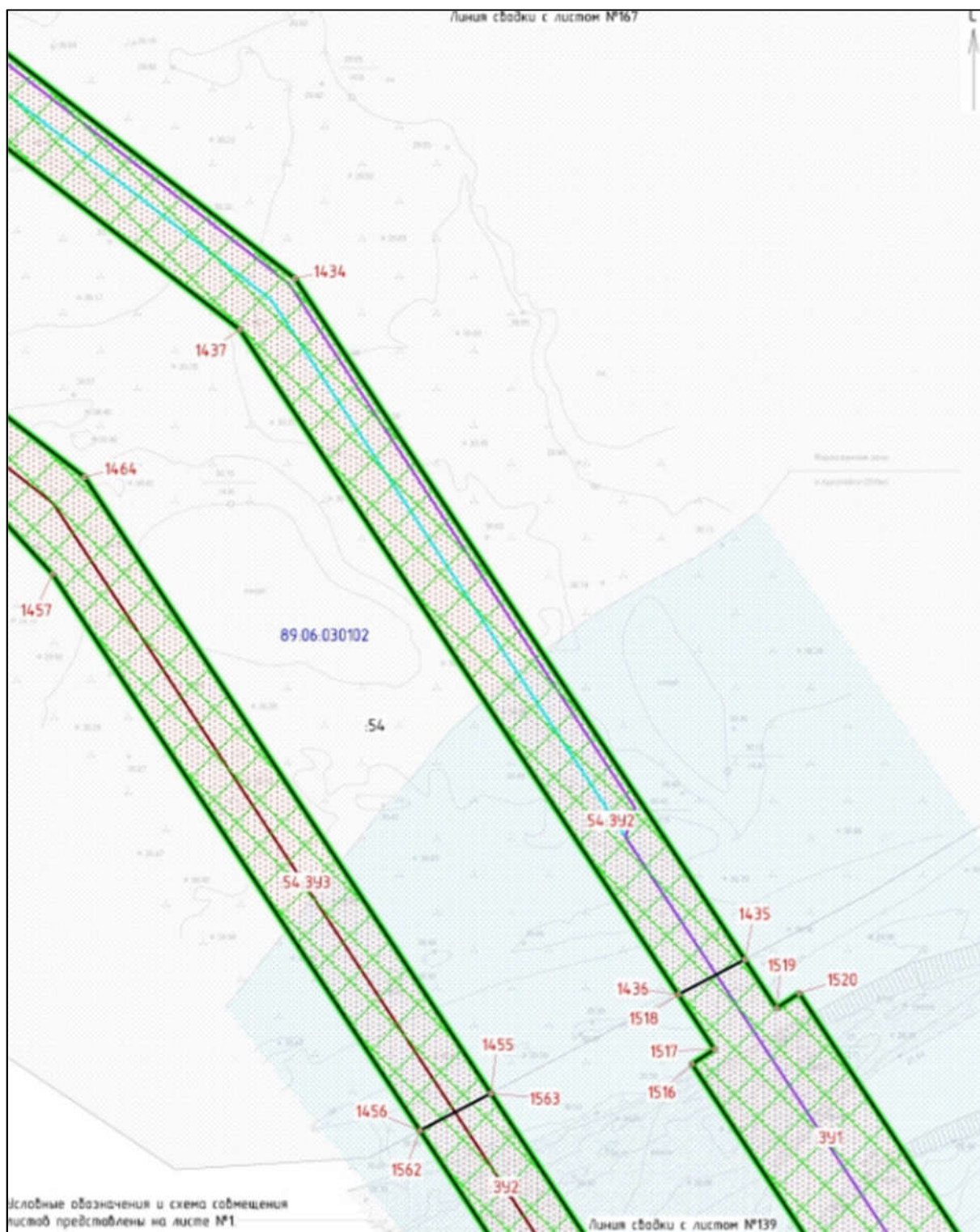


Приложение № 581

к документации по планировке территории, на которой
предусматривается размещение объекта регионального
значения «Обустройство газового месторождения
Семаковское. Первая очередь»

ПРОЕКТ МЕЖЕВАНИЯ ТЕРРИТОРИИ

для размещения объекта регионального значения «Обустройство газового месторождения
Семаковское. Первая очередь»

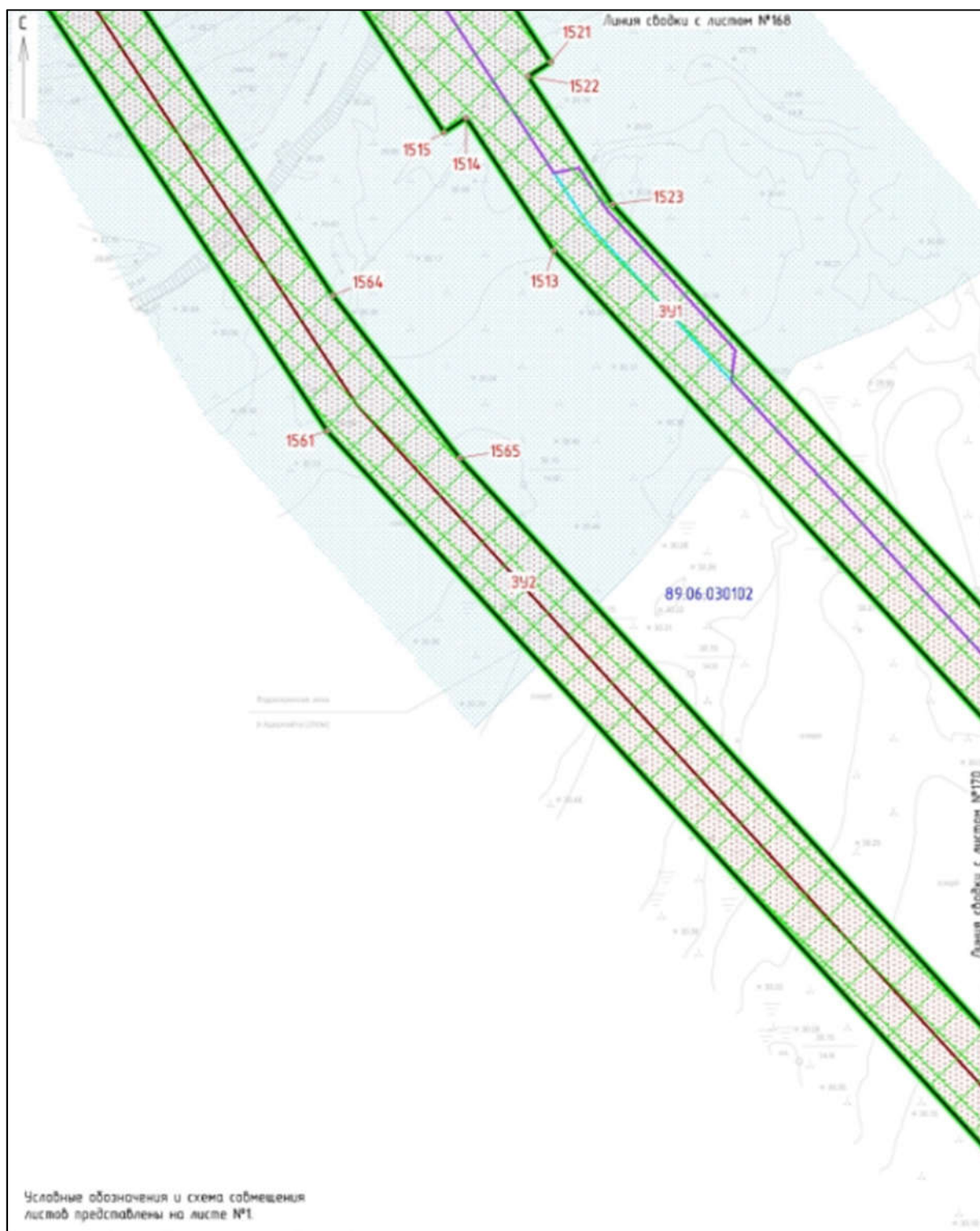


Приложение № 582

к документации по планировке территории, на которой предусматривается размещение объекта регионального значения «Обустройство газового месторождения Семаковское. Первая очередь»

ПРОЕКТ МЕЖЕВАНИЯ ТЕРРИТОРИИ

для размещения объекта регионального значения «Обустройство газового месторождения Семаковское. Первая очередь»

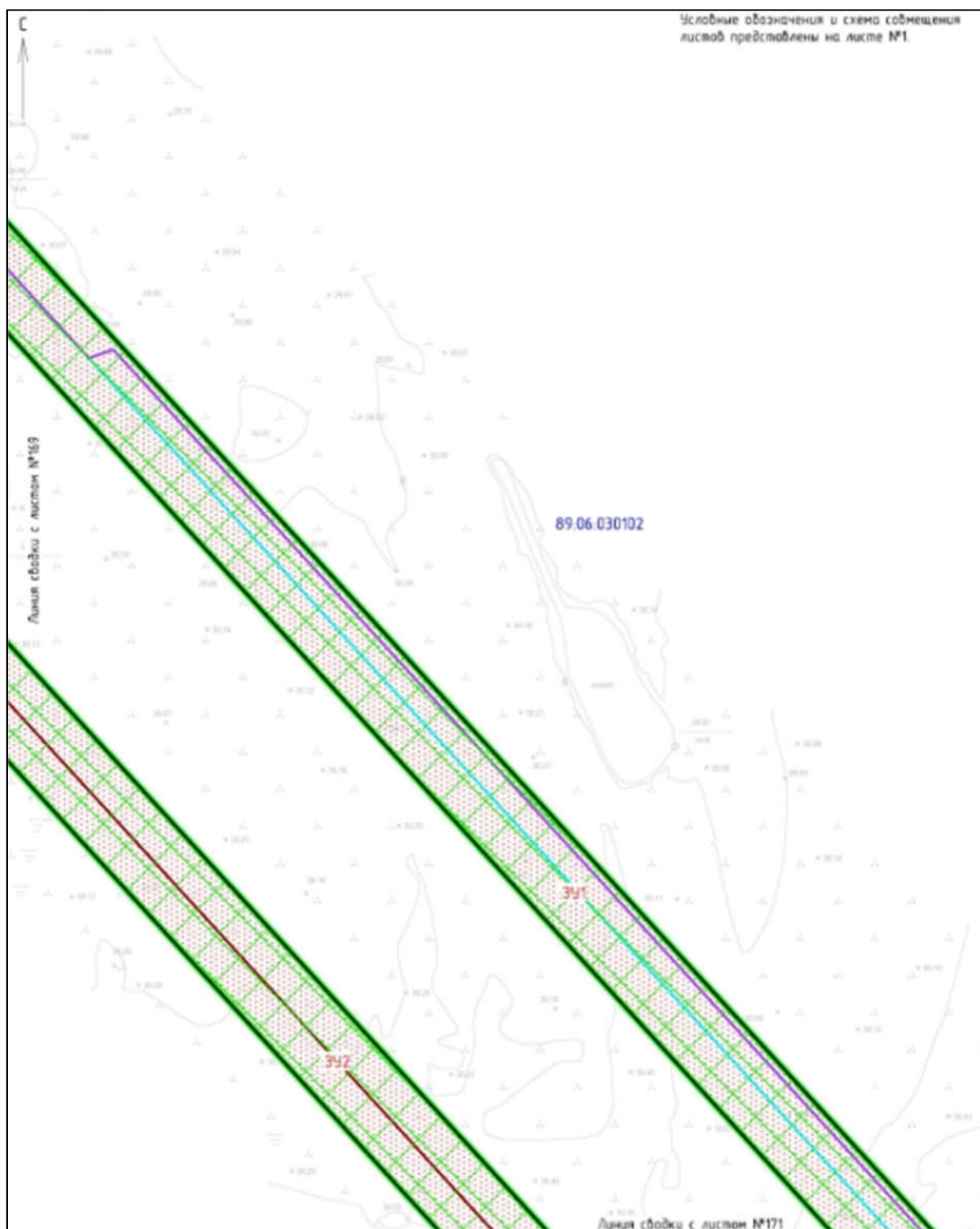


Приложение № 583

к документации по планировке территории, на которой
предусматривается размещение объекта регионального
значения «Обустройство газового месторождения
Семаковское. Первая очередь»

ПРОЕКТ МЕЖЕВАНИЯ ТЕРРИТОРИИ

для размещения объекта регионального значения «Обустройство газового месторождения
Семаковское. Первая очередь»

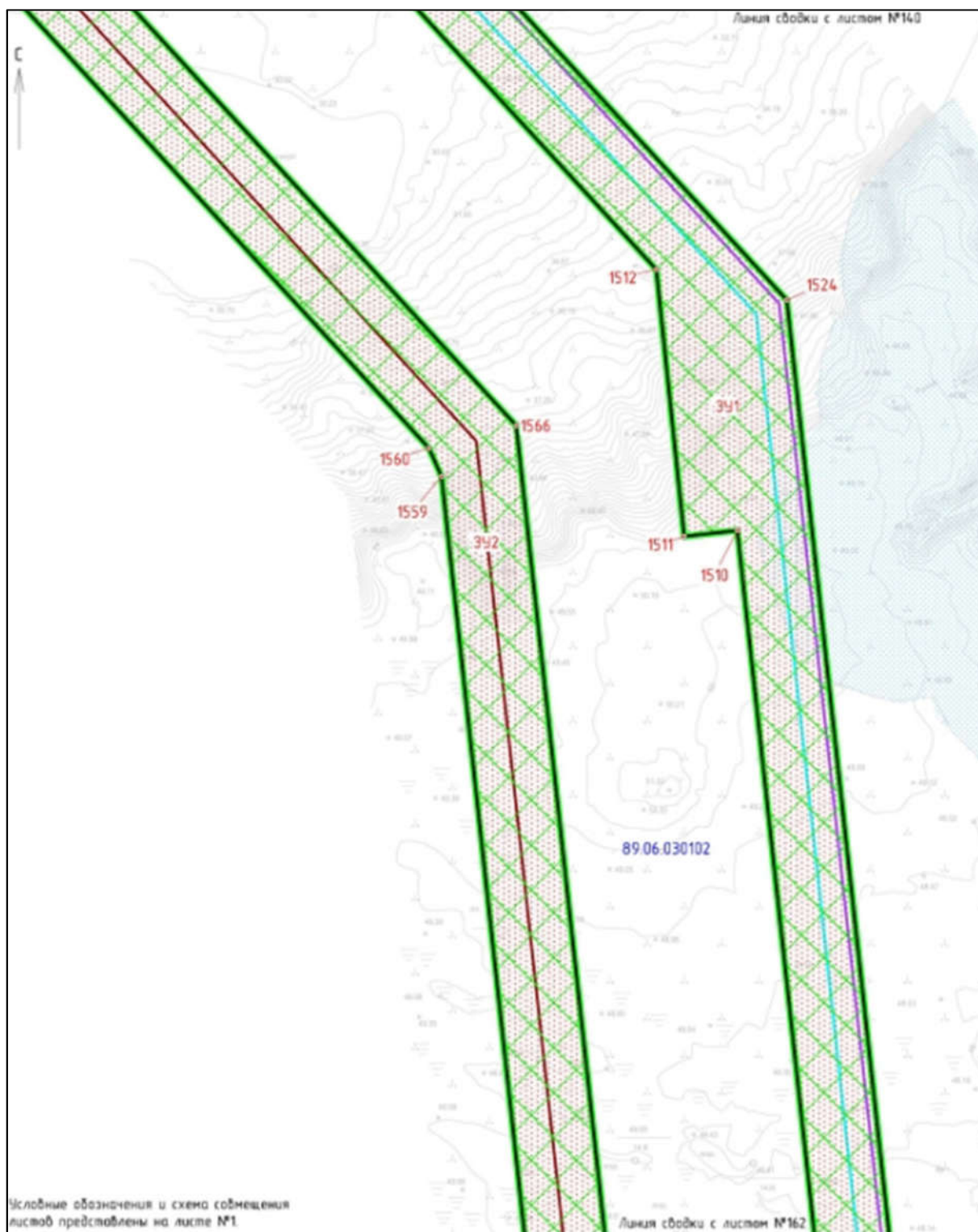


Приложение № 584

к документации по планировке территории, на которой предусматривается размещение объекта регионального значения «Обустройство газового месторождения Семаковское. Первая очередь»

ПРОЕКТ МЕЖЕВАНИЯ ТЕРРИТОРИИ

для размещения объекта регионального значения «Обустройство газового месторождения Семаковское. Первая очередь»



Приложение № 585

к документации по планировке территории, на которой предусматривается размещение объекта регионального значения «Обустройство газового месторождения Семаковское. Первая очередь»

ПРОЕКТ МЕЖЕВАНИЯ ТЕРРИТОРИИ

для размещения объекта регионального значения «Обустройство газового месторождения Семаковское. Первая очередь»



к документации по планировке территории, на которой
предусматривается размещение объекта регионального
значения «Обустройство газового месторождения
Семаковское. Первая очередь»

ПРОЕКТ МЕЖЕВАНИЯ ТЕРРИТОРИИ

для размещения объекта регионального значения «Обустройство газового месторождения
Семаковское. Первая очередь»



Приложение № 587

к документации по планировке территории, на которой
предусматривается размещение объекта регионального
значения «Обустройство газового месторождения
Семаковское. Первая очередь»

ПРОЕКТ МЕЖЕВАНИЯ ТЕРРИТОРИИ

для размещения объекта регионального значения «Обустройство газового месторождения
Семаковское. Первая очередь»

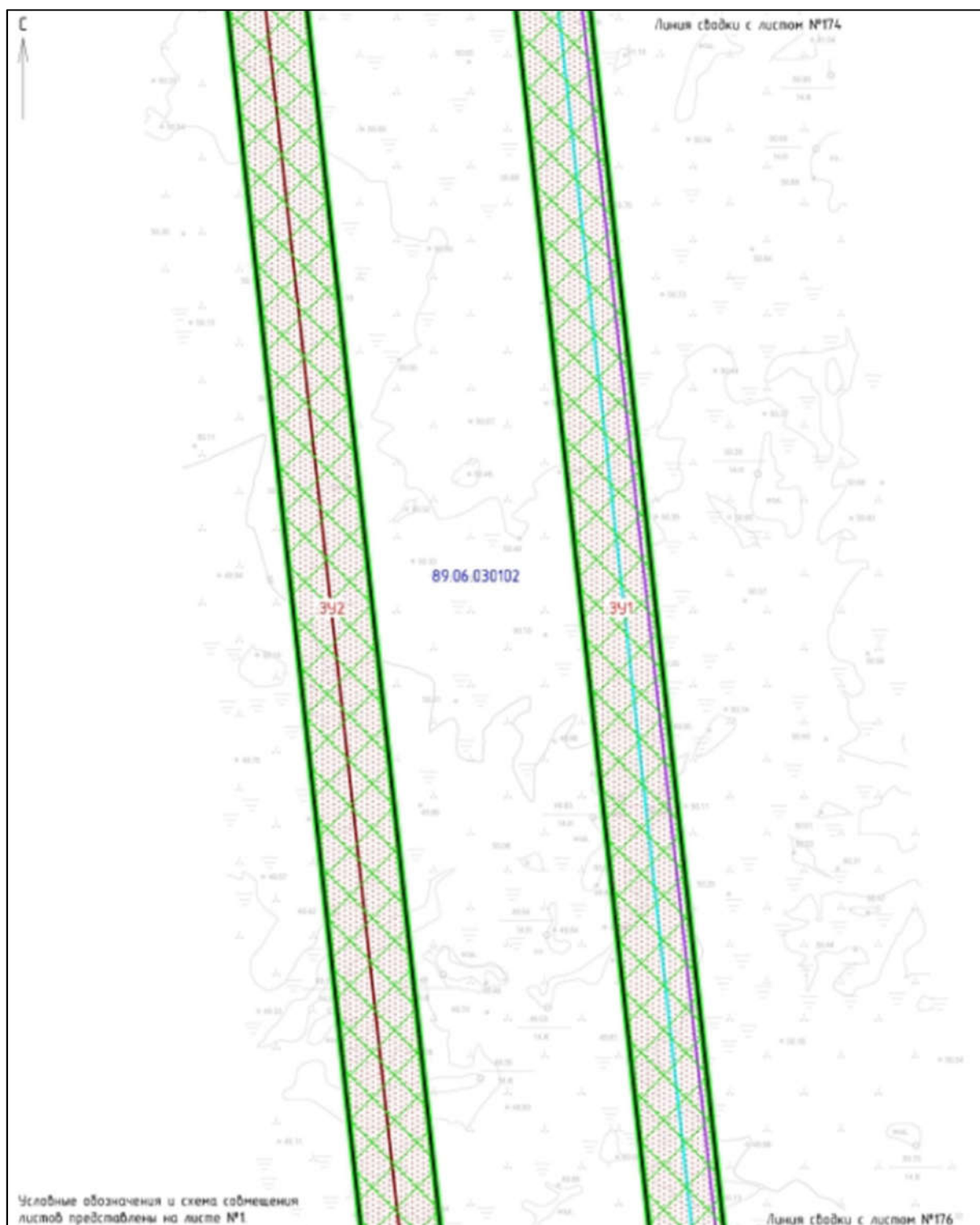


Приложение № 588

к документации по планировке территории, на которой предусматривается размещение объекта регионального значения «Обустройство газового месторождения Семаковское. Первая очередь»

ПРОЕКТ МЕЖЕВАНИЯ ТЕРРИТОРИИ

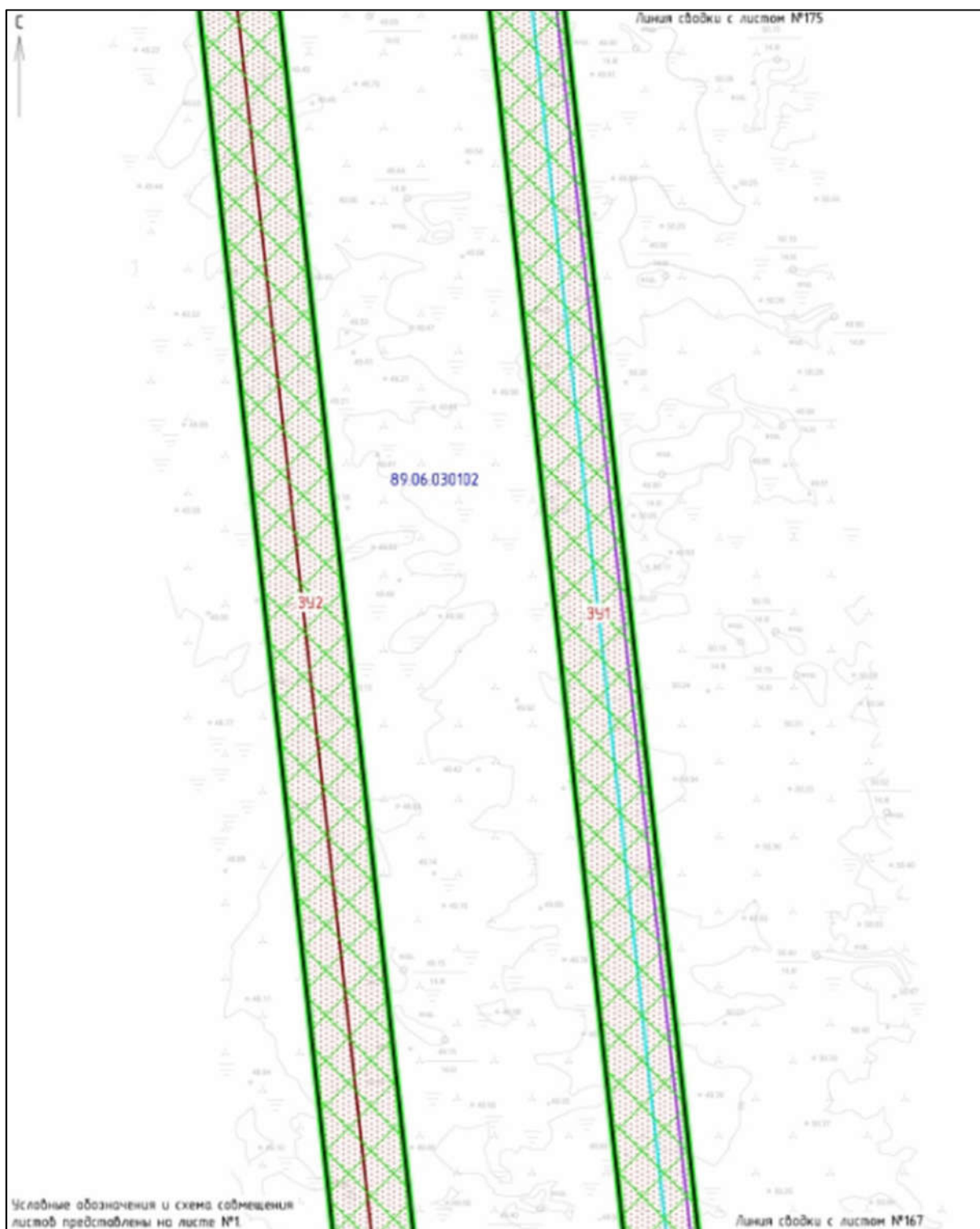
для размещения объекта регионального значения «Обустройство газового месторождения Семаковское. Первая очередь»



к документации по планировке территории, на которой
предусматривается размещение объекта регионального
значения «Обустройство газового месторождения
Семаковское. Первая очередь»

ПРОЕКТ МЕЖЕВАНИЯ ТЕРРИТОРИИ

для размещения объекта регионального значения «Обустройство газового месторождения
Семаковское. Первая очередь»

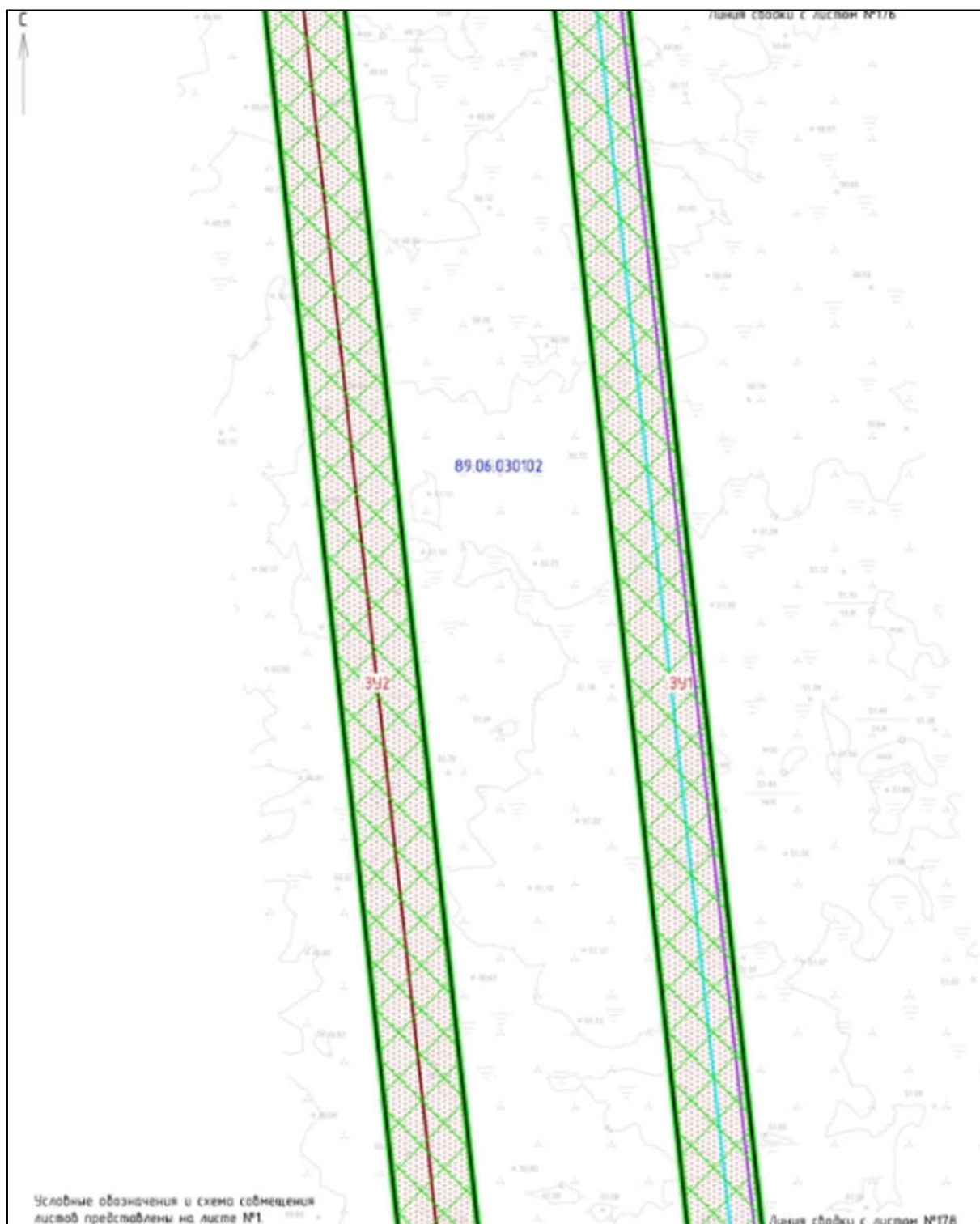


Приложение № 590

к документации по планировке территории, на которой предусматривается размещение объекта регионального значения «Обустройство газового месторождения Семаковское. Первая очередь»

ПРОЕКТ МЕЖЕВАНИЯ ТЕРРИТОРИИ

для размещения объекта регионального значения «Обустройство газового месторождения Семаковское. Первая очередь»



Приложение № 591

к документации по планировке территории, на которой предусматривается размещение объекта регионального значения «Обустройство газового месторождения Семаковское. Первая очередь»

ПРОЕКТ МЕЖЕВАНИЯ ТЕРРИТОРИИ

для размещения объекта регионального значения «Обустройство газового месторождения Семаковское. Первая очередь»



Приложение № 592

к документации по планировке территории, на которой
предусматривается размещение объекта регионального
значения «Обустройство газового месторождения
Семаковское. Первая очередь»

ПРОЕКТ МЕЖЕВАНИЯ ТЕРРИТОРИИ

для размещения объекта регионального значения «Обустройство газового месторождения
Семаковское. Первая очередь»

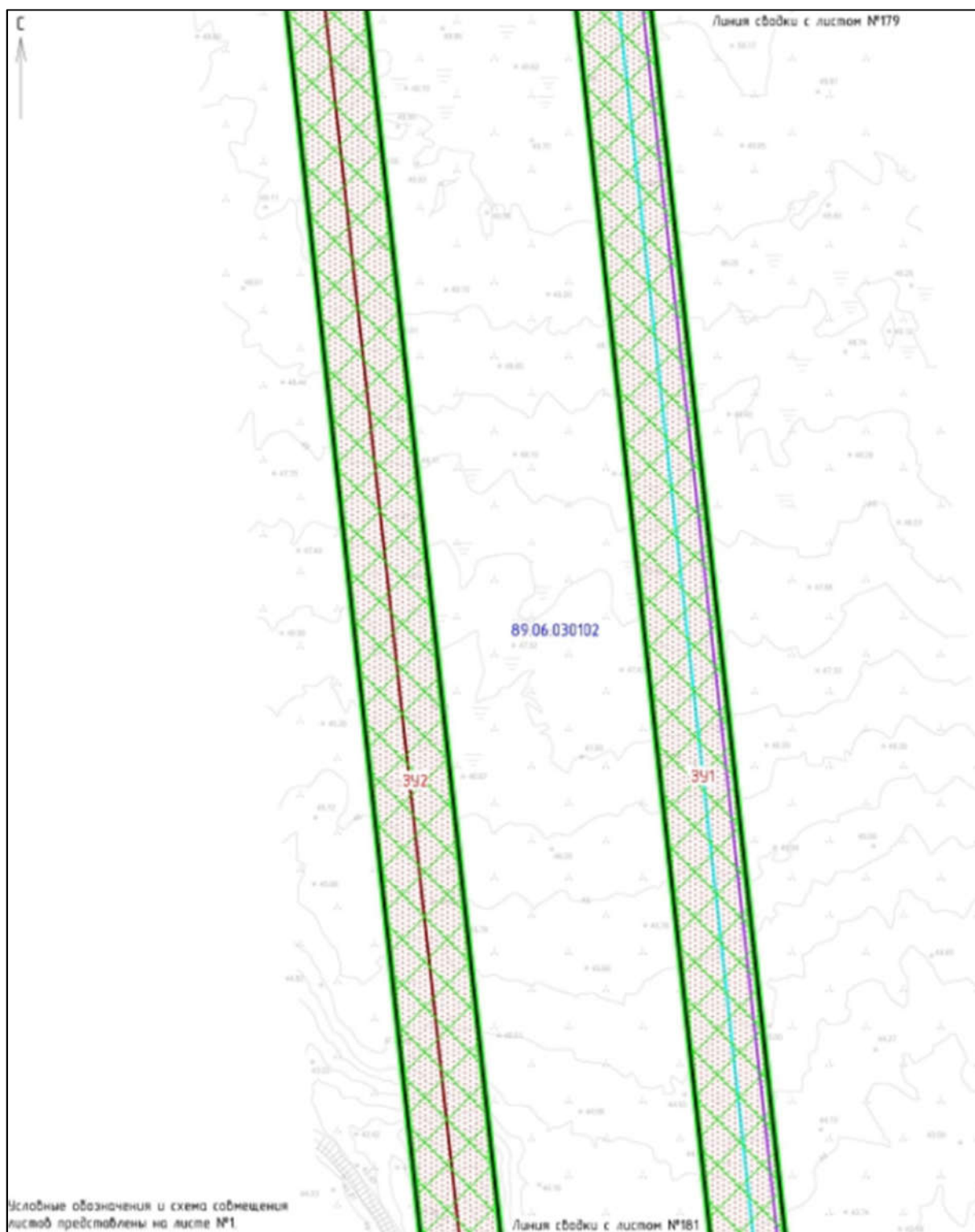


Приложение № 593

к документации по планировке территории, на которой
предусматривается размещение объекта регионального
значения «Обустройство газового месторождения
Семаковское. Первая очередь»

ПРОЕКТ МЕЖЕВАНИЯ ТЕРРИТОРИИ

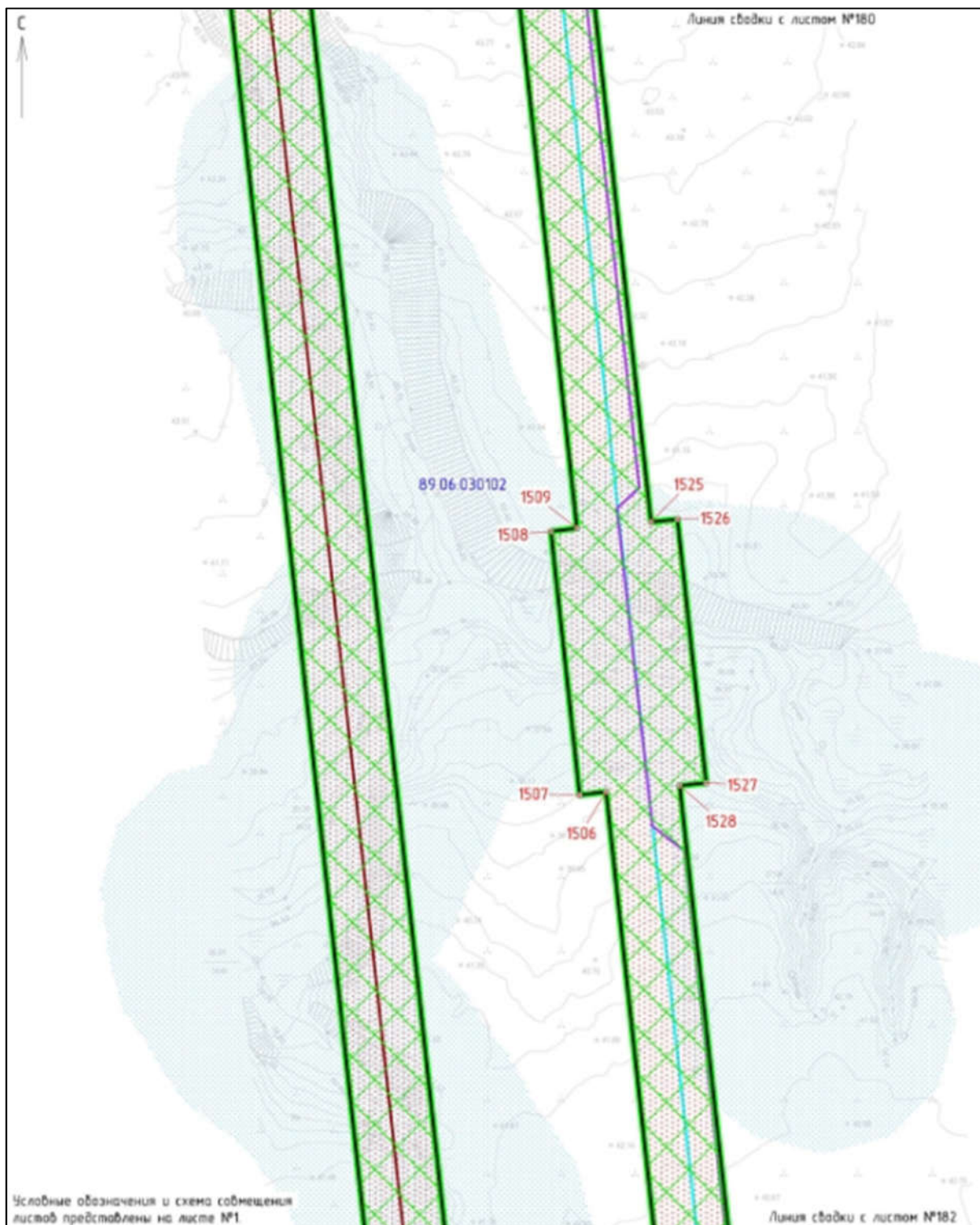
для размещения объекта регионального значения «Обустройство газового месторождения
Семаковское. Первая очередь»



к документации по планировке территории, на которой предусматривается размещение объекта регионального значения «Обустройство газового месторождения Семаковское. Первая очередь»

ПРОЕКТ МЕЖЕВАНИЯ ТЕРРИТОРИИ

для размещения объекта регионального значения «Обустройство газового месторождения Семаковское. Первая очередь»



Приложение № 595

к документации по планировке территории, на которой
предусматривается размещение объекта регионального
значения «Обустройство газового месторождения
Семаковское. Первая очередь»

ПРОЕКТ МЕЖЕВАНИЯ ТЕРРИТОРИИ

для размещения объекта регионального значения «Обустройство газового месторождения
Семаковское. Первая очередь»

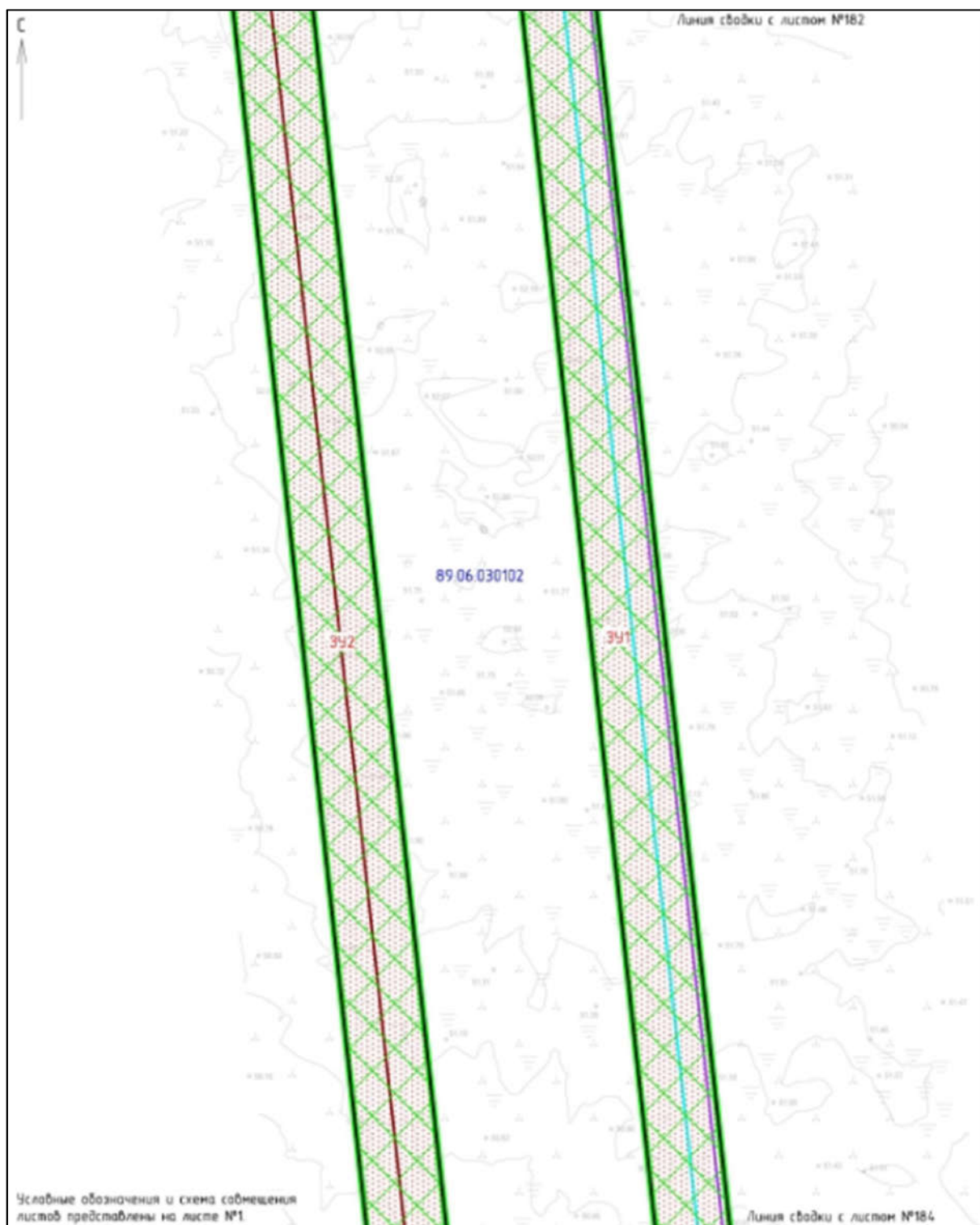


Приложение № 596

к документации по планировке территории, на которой предусматривается размещение объекта регионального значения «Обустройство газового месторождения Семаковское. Первая очередь»

ПРОЕКТ МЕЖЕВАНИЯ ТЕРРИТОРИИ

для размещения объекта регионального значения «Обустройство газового месторождения Семаковское. Первая очередь»

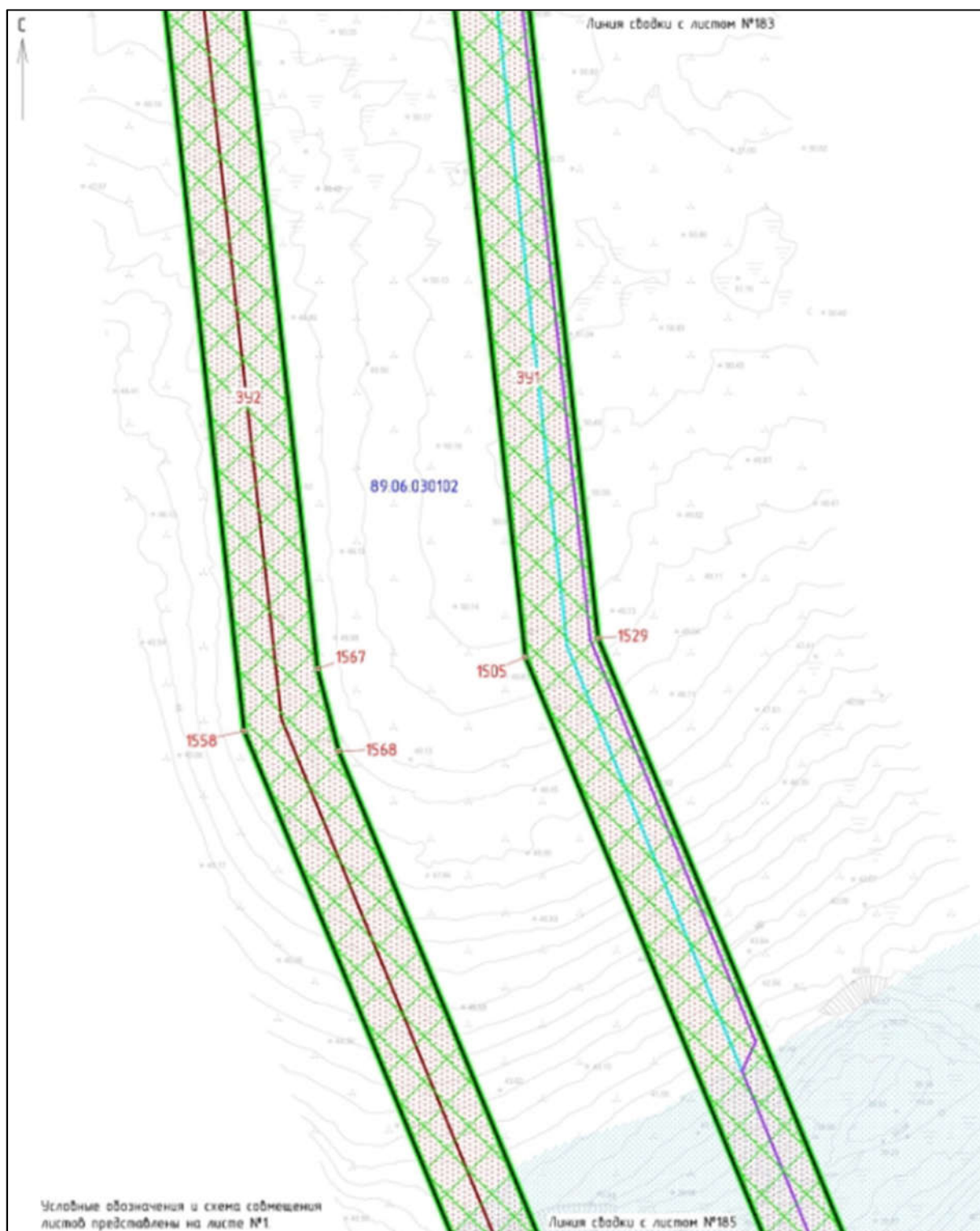


Приложение № 597

к документации по планировке территории, на которой предусматривается размещение объекта регионального значения «Обустройство газового месторождения Семаковское. Первая очередь»

ПРОЕКТ МЕЖЕВАНИЯ ТЕРРИТОРИИ

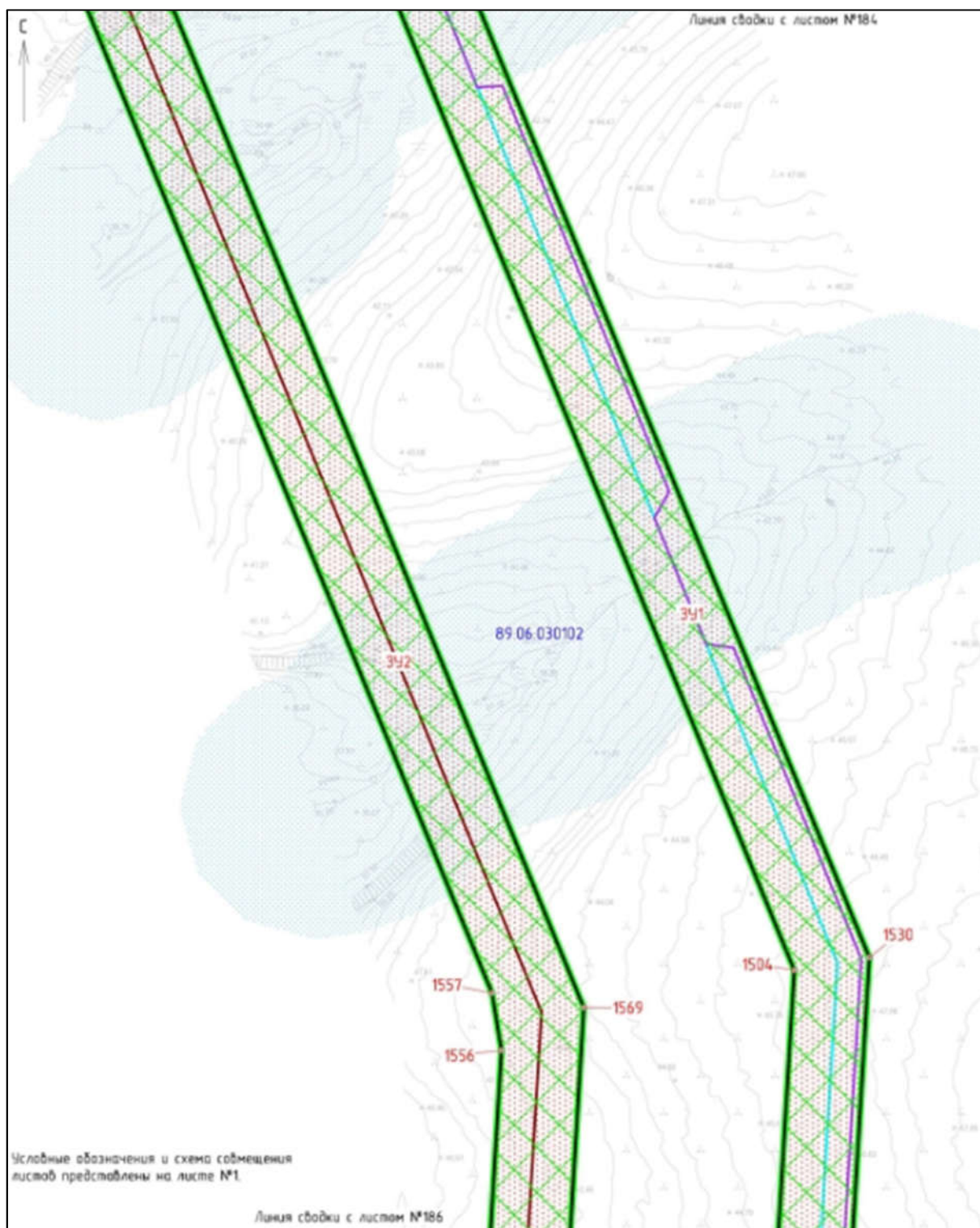
для размещения объекта регионального значения «Обустройство газового месторождения Семаковское. Первая очередь»



к документации по планировке территории, на которой
предусматривается размещение объекта регионального
значения «Обустройство газового месторождения
Семаковское. Первая очередь»

ПРОЕКТ МЕЖЕВАНИЯ ТЕРРИТОРИИ

для размещения объекта регионального значения «Обустройство газового месторождения
Семаковское. Первая очередь»

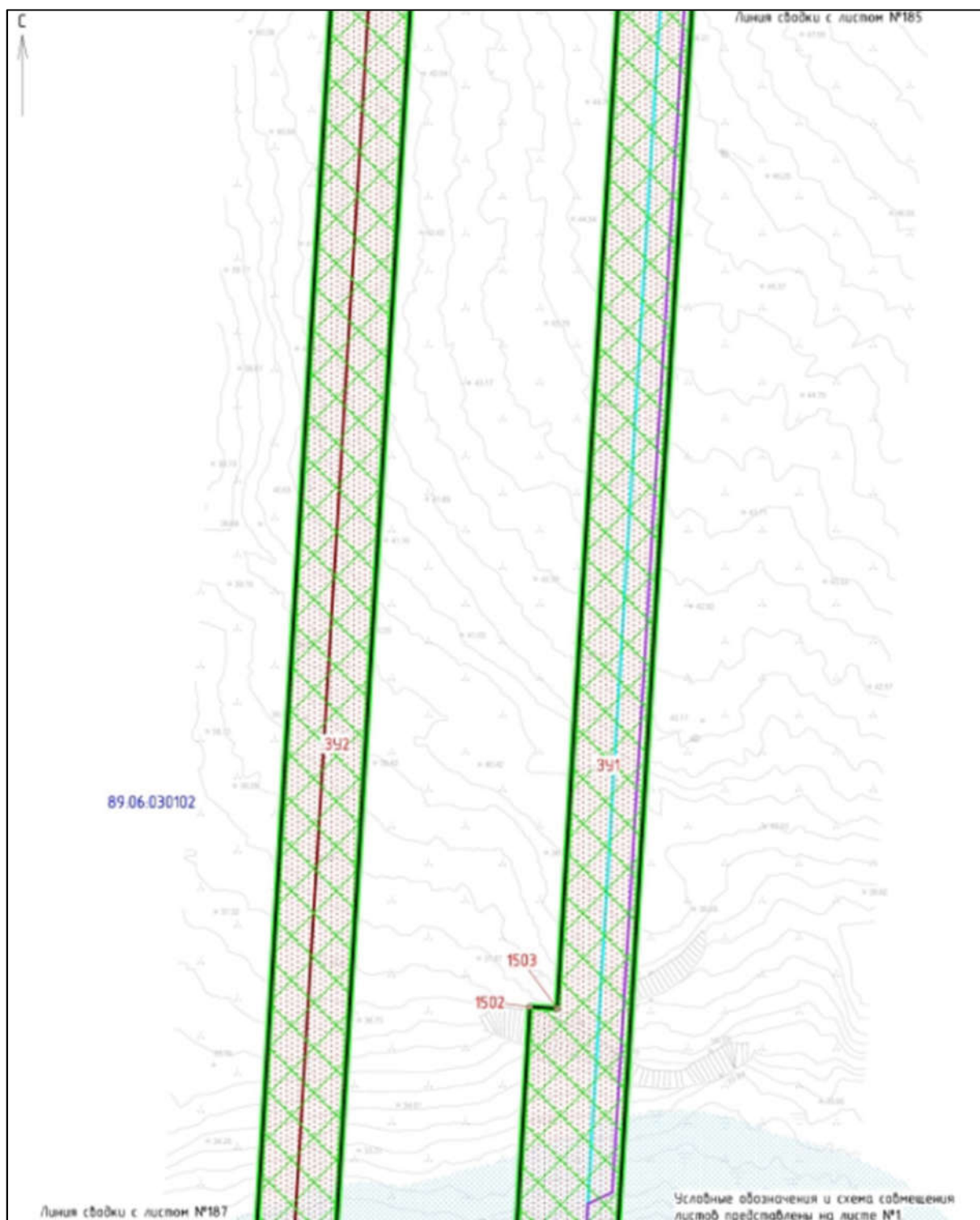


Приложение № 599

к документации по планировке территории, на которой
предусматривается размещение объекта регионального
значения «Обустройство газового месторождения
Семаковское. Первая очередь»

ПРОЕКТ МЕЖЕВАНИЯ ТЕРРИТОРИИ

для размещения объекта регионального значения «Обустройство газового месторождения
Семаковское. Первая очередь»

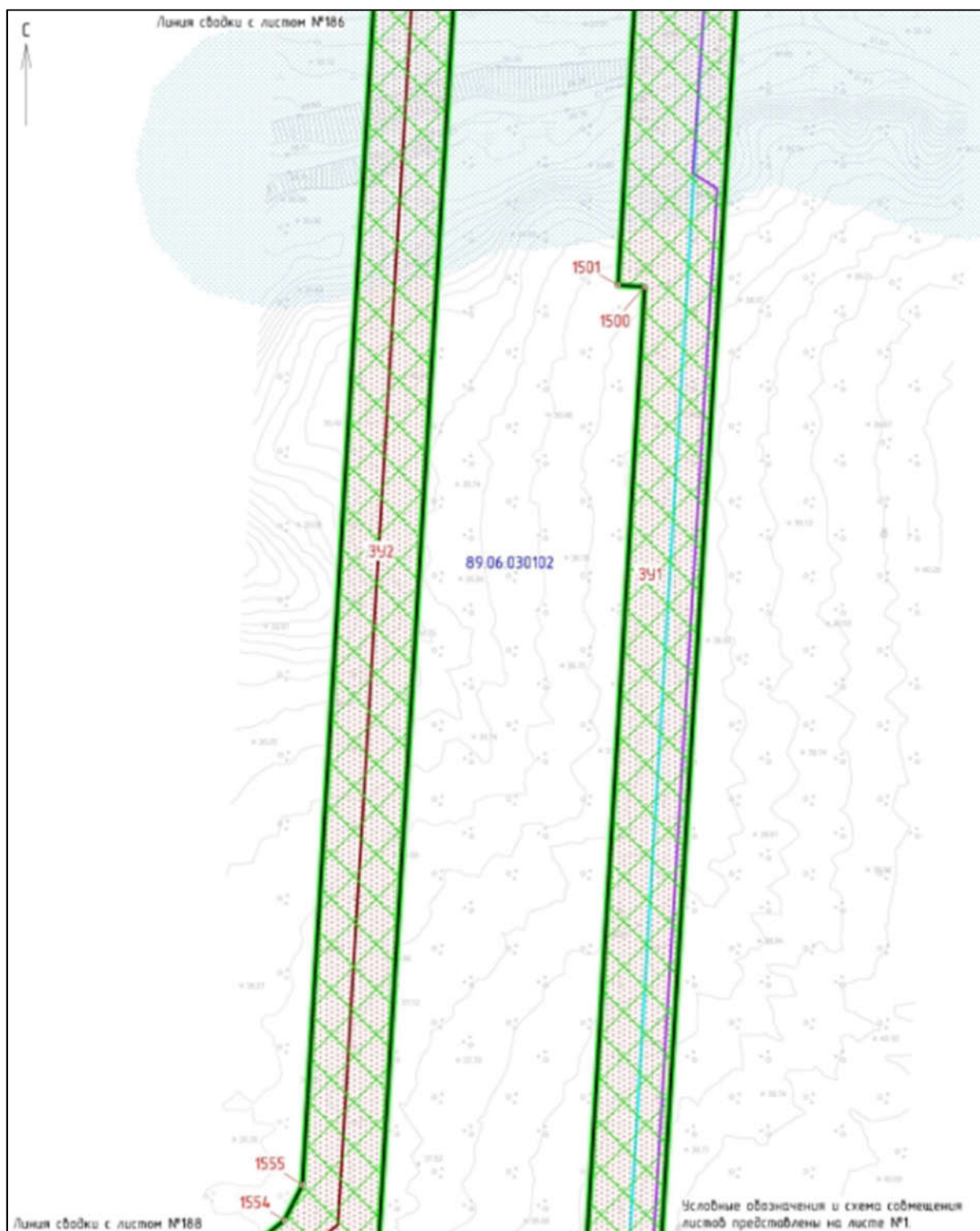


Приложение № 600

к документации по планировке территории, на которой предусматривается размещение объекта регионального значения «Обустройство газового месторождения Семаковское. Первая очередь»

ПРОЕКТ МЕЖЕВАНИЯ ТЕРРИТОРИИ

для размещения объекта регионального значения «Обустройство газового месторождения Семаковское. Первая очередь»

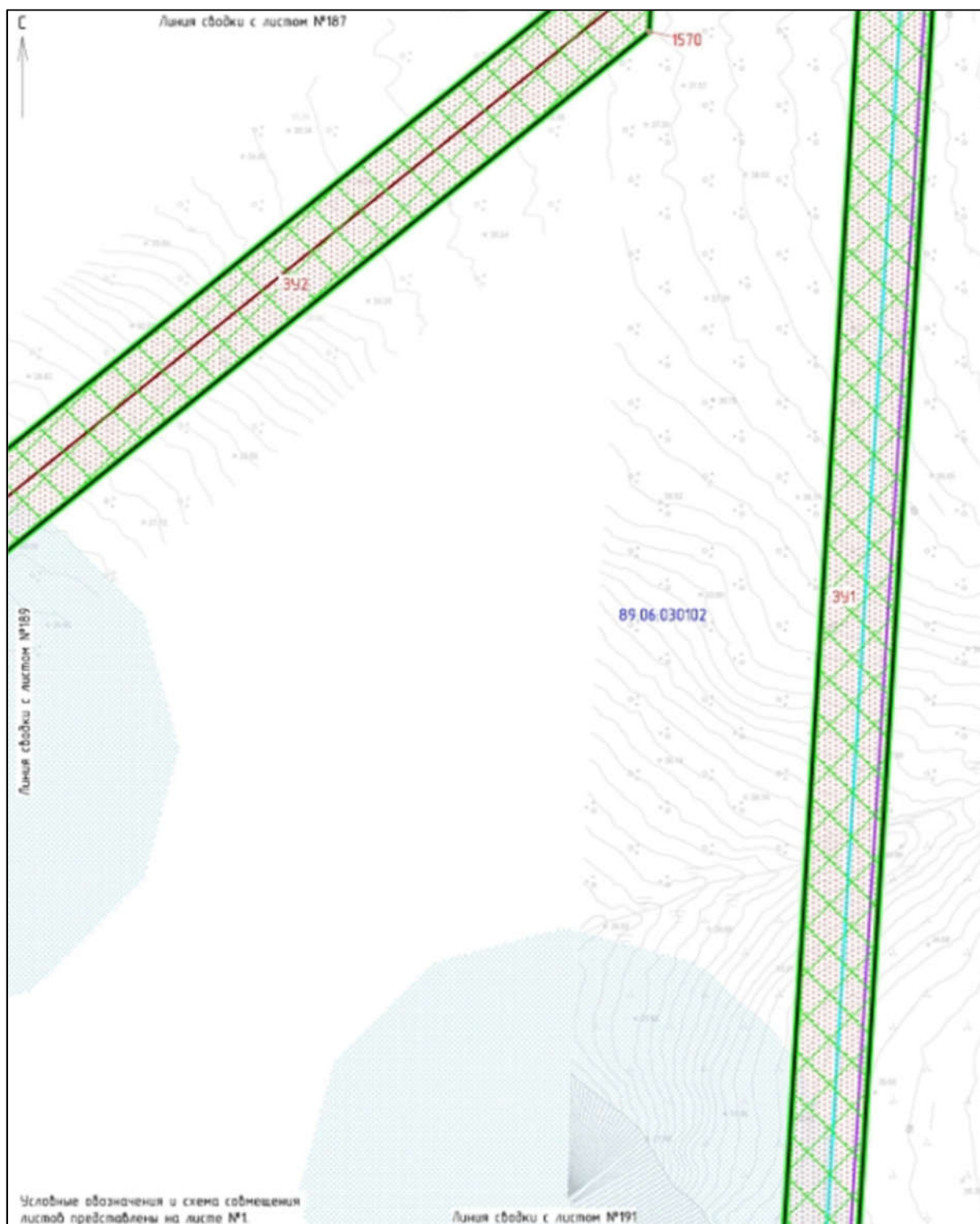


Приложение № 601

к документации по планировке территории, на которой
предусматривается размещение объекта регионального
значения «Обустройство газового месторождения
Семаковское. Первая очередь»

ПРОЕКТ МЕЖЕВАНИЯ ТЕРРИТОРИИ

для размещения объекта регионального значения «Обустройство газового месторождения
Семаковское. Первая очередь»



Приложение № 602

к документации по планировке территории, на которой
предусматривается размещение объекта регионального
значения «Обустройство газового месторождения
Семаковское. Первая очередь»

ПРОЕКТ МЕЖЕВАНИЯ ТЕРРИТОРИИ

для размещения объекта регионального значения «Обустройство газового месторождения
Семаковское. Первая очередь»



Приложение № 603

к документации по планировке территории, на которой
предусматривается размещение объекта регионального
значения «Обустройство газового месторождения
Семаковское. Первая очередь»

ПРОЕКТ МЕЖЕВАНИЯ ТЕРРИТОРИИ

для размещения объекта регионального значения «Обустройство газового месторождения
Семаковское. Первая очередь»

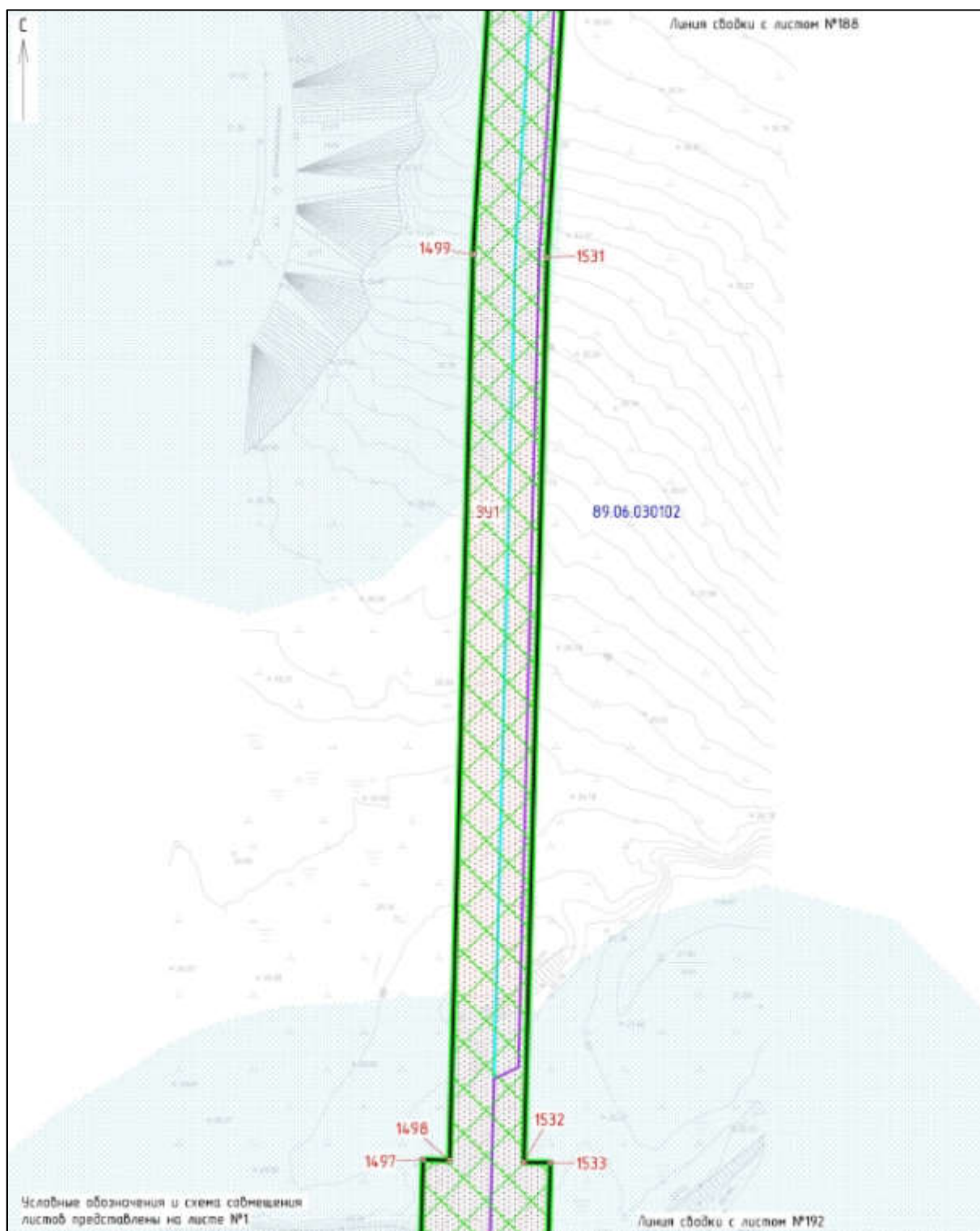


Приложение № 604

к документации по планировке территории, на которой предусматривается размещение объекта регионального значения «Обустройство газового месторождения Семаковское. Первая очередь»

ПРОЕКТ МЕЖЕВАНИЯ ТЕРРИТОРИИ

для размещения объекта регионального значения «Обустройство газового месторождения Семаковское. Первая очередь»

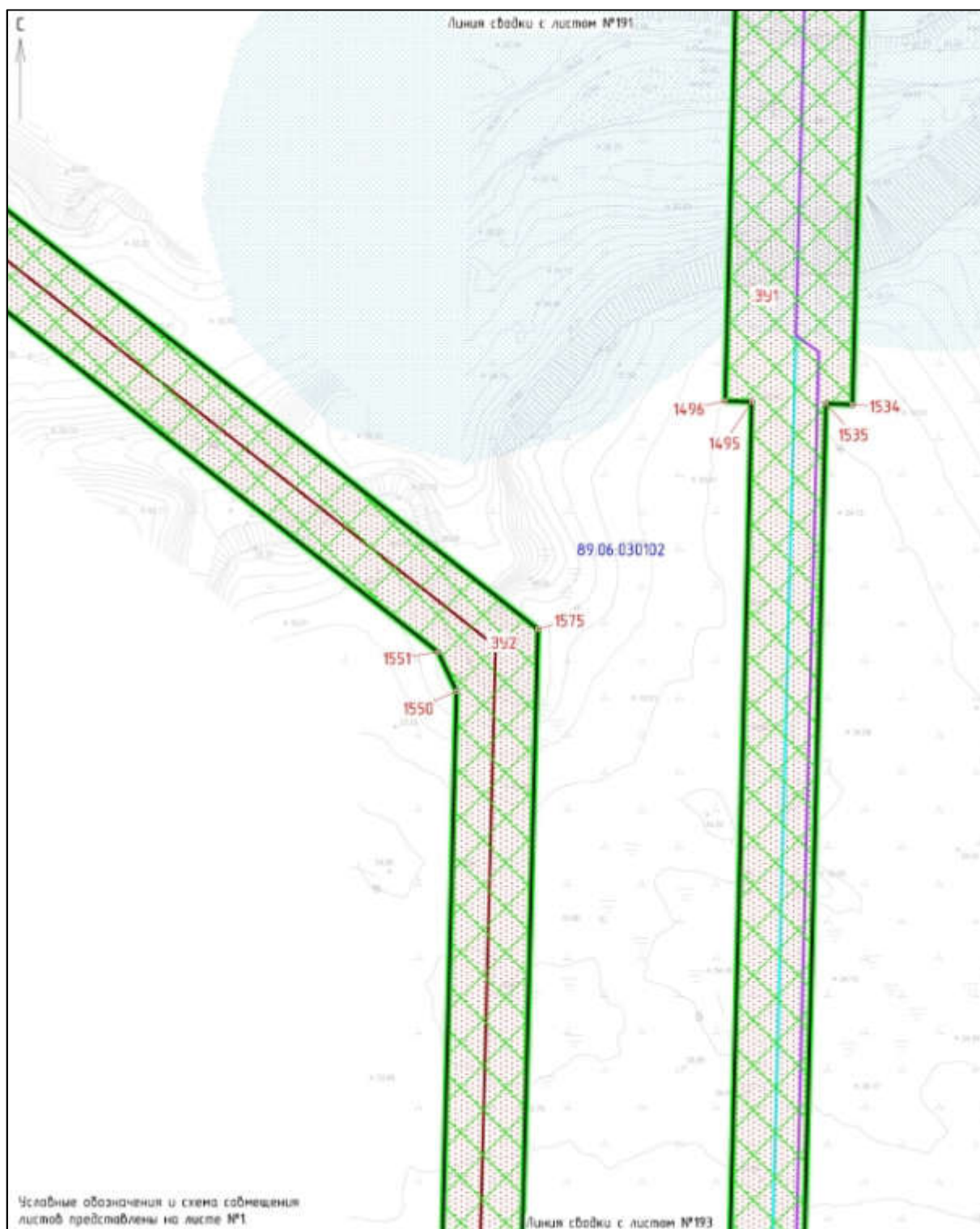


Приложение № 605

к документации по планировке территории, на которой
предусматривается размещение объекта регионального
значения «Обустройство газового месторождения
Семаковское. Первая очередь»

ПРОЕКТ МЕЖЕВАНИЯ ТЕРРИТОРИИ

для размещения объекта регионального значения «Обустройство газового месторождения
Семаковское. Первая очередь»

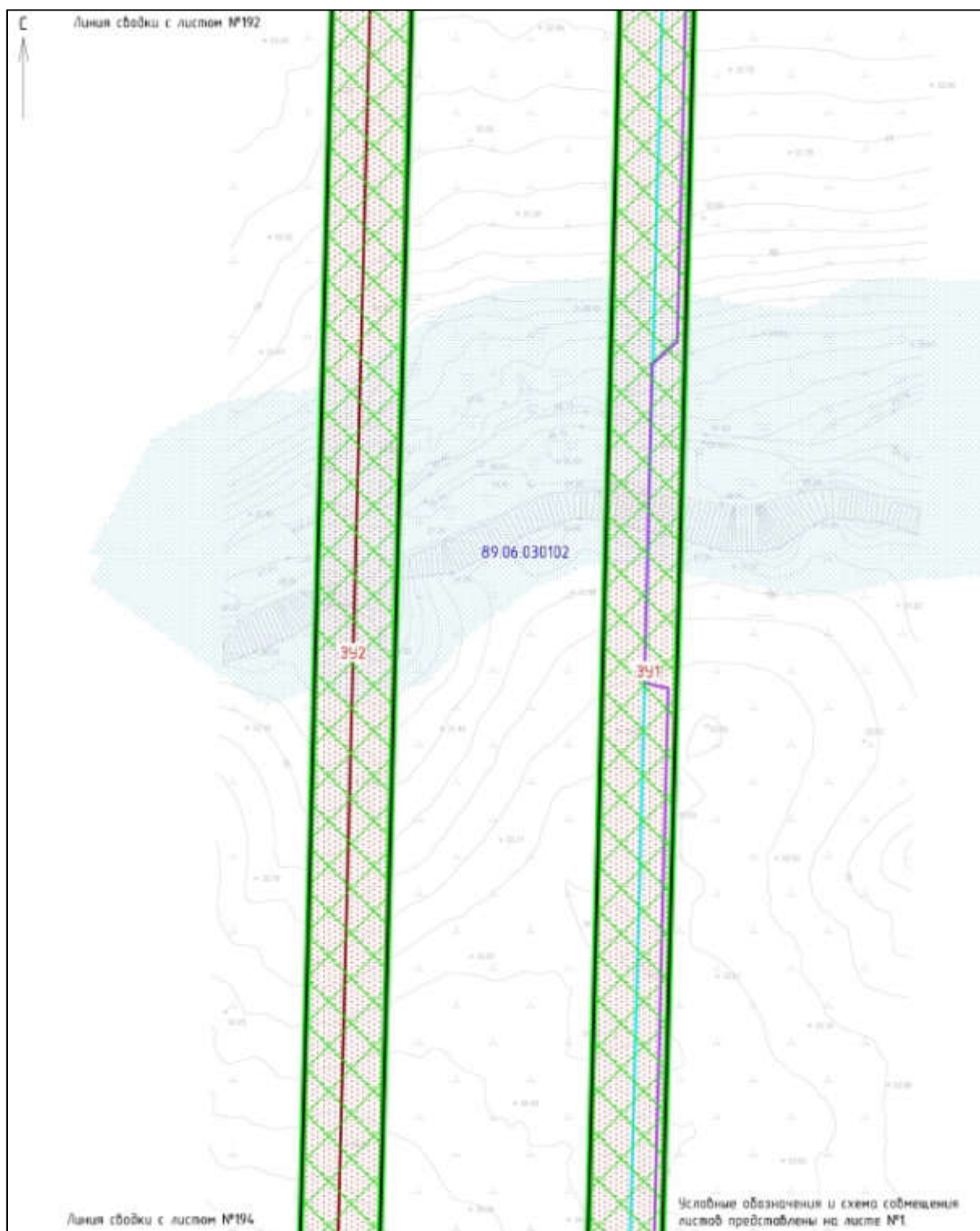


Приложение № 606

к документации по планировке территории, на которой предусматривается размещение объекта регионального значения «Обустройство газового месторождения Семаковское. Первая очередь»

ПРОЕКТ МЕЖЕВАНИЯ ТЕРРИТОРИИ

для размещения объекта регионального значения «Обустройство газового месторождения Семаковское. Первая очередь»

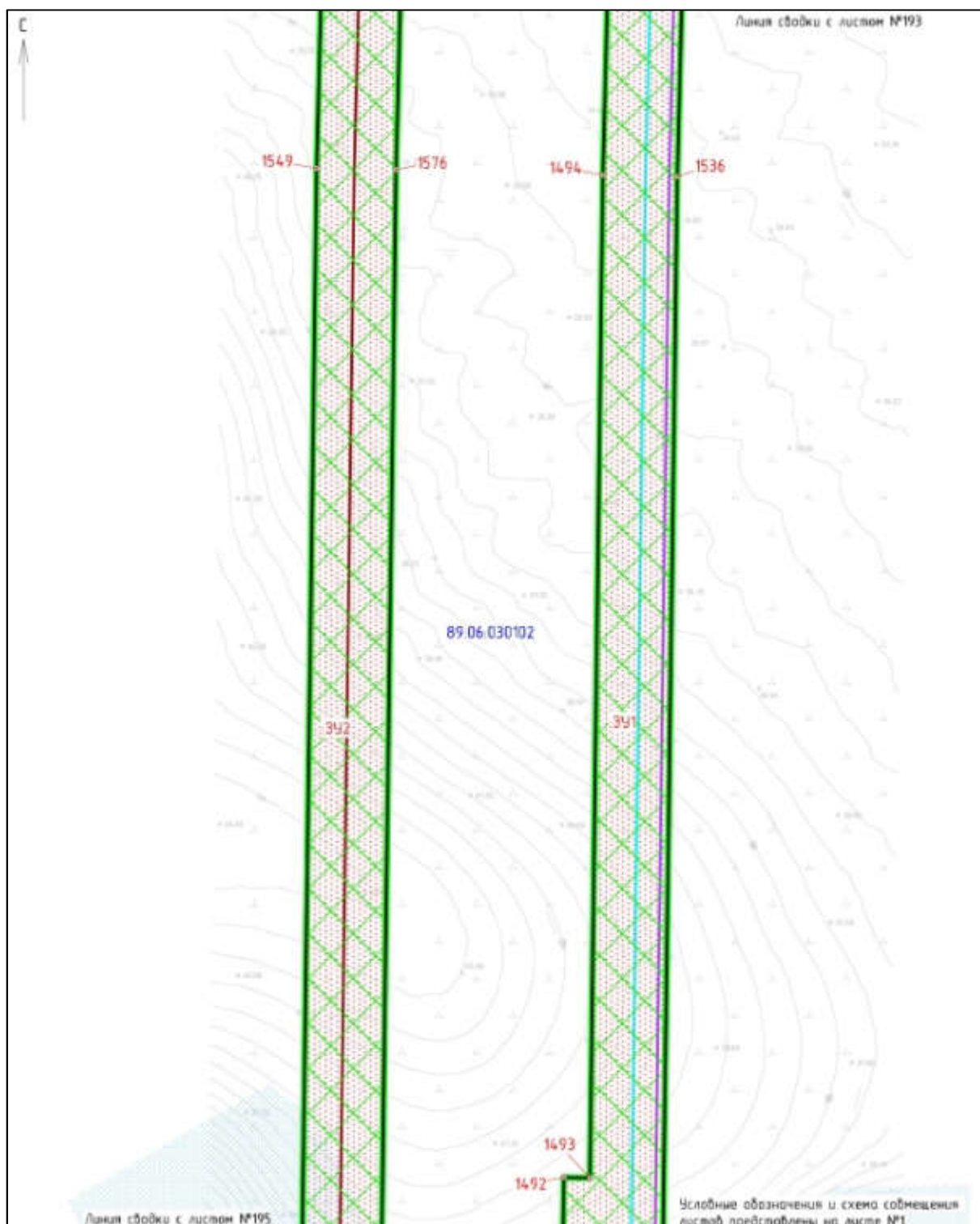


Приложение № 607

к документации по планировке территории, на которой предусматривается размещение объекта регионального значения «Обустройство газового месторождения Семаковское. Первая очередь»

ПРОЕКТ МЕЖЕВАНИЯ ТЕРРИТОРИИ

для размещения объекта регионального значения «Обустройство газового месторождения Семаковское. Первая очередь»

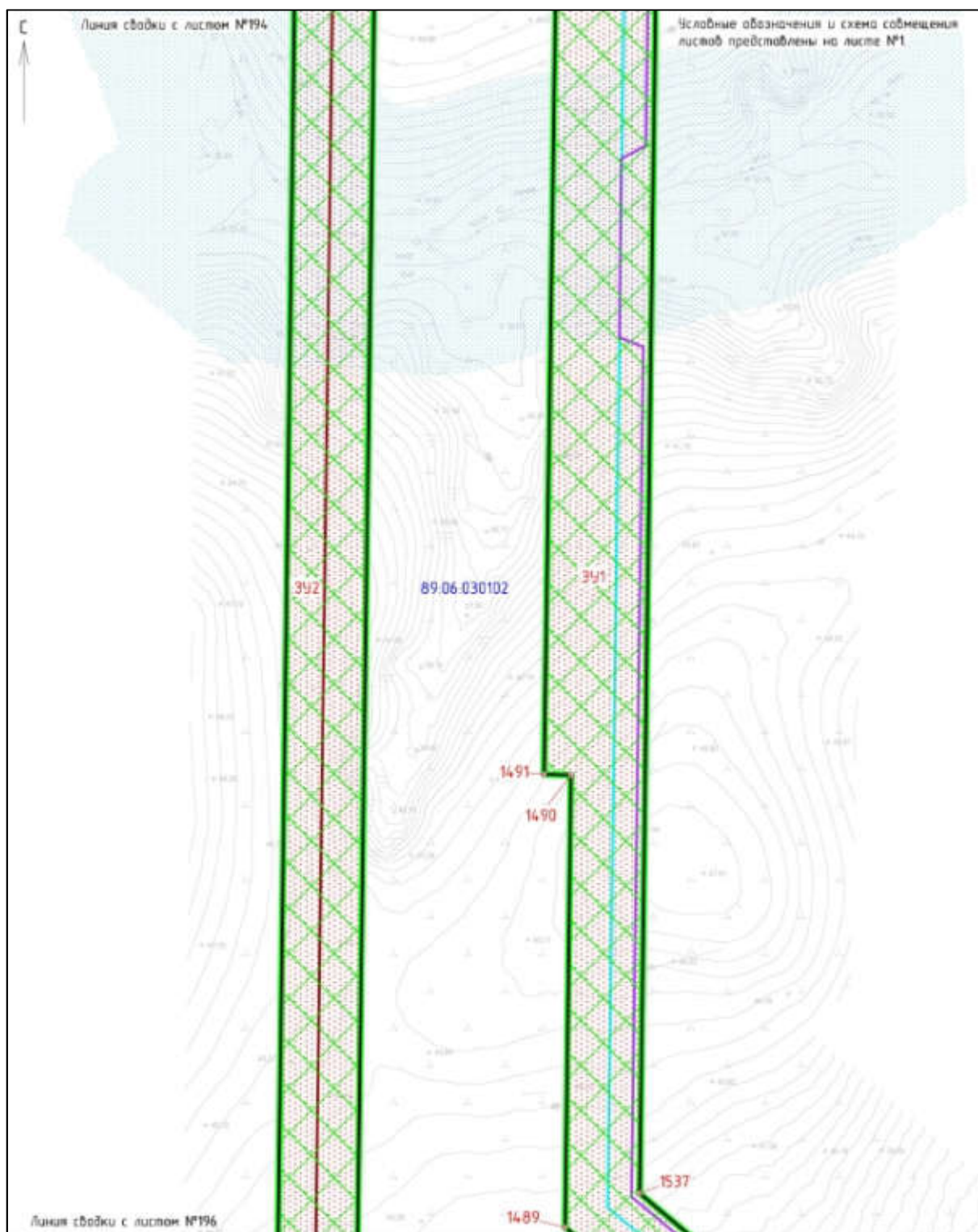


Приложение № 608

к документации по планировке территории, на которой предусматривается размещение объекта регионального значения «Обустройство газового месторождения Семаковское. Первая очередь»

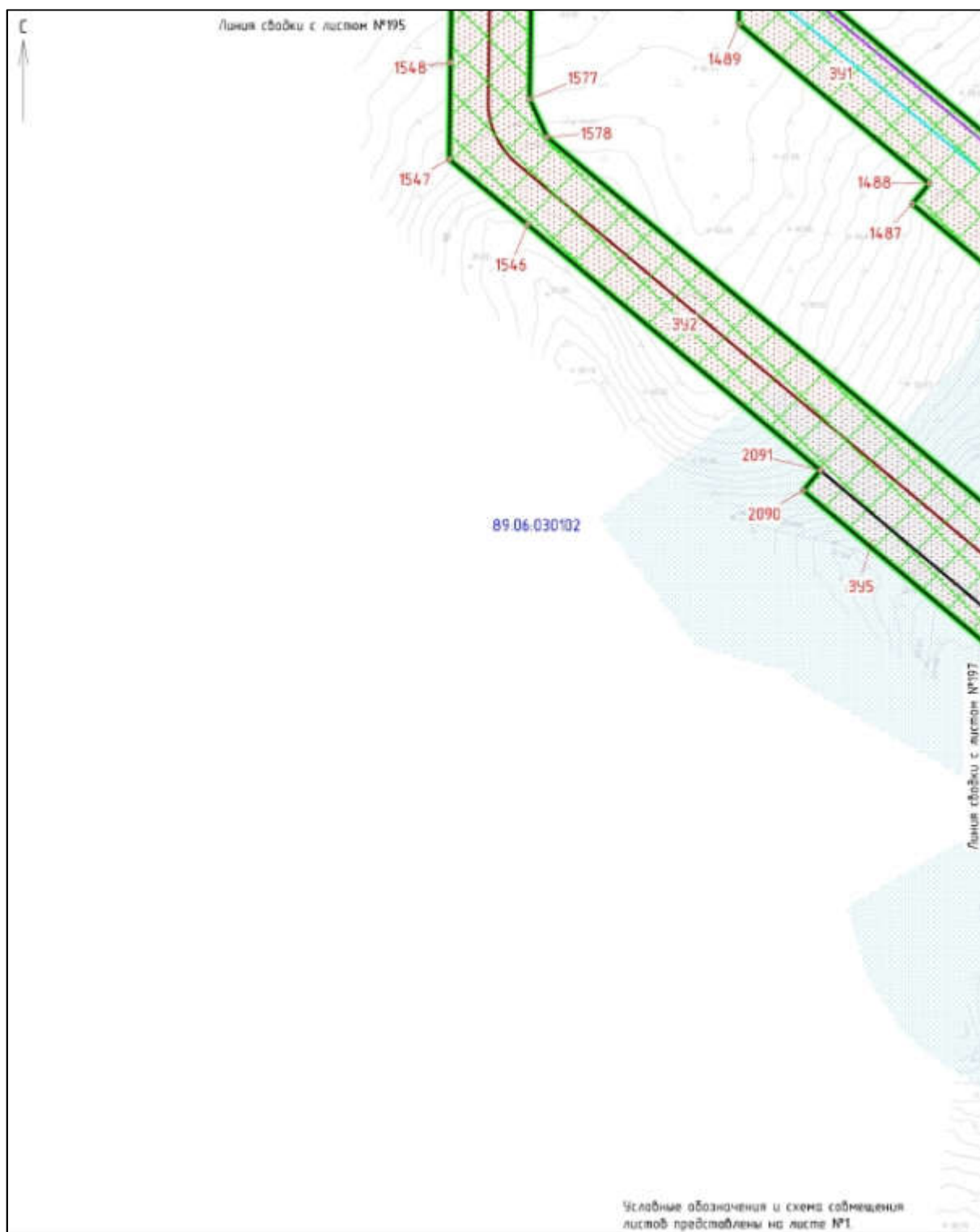
ПРОЕКТ МЕЖЕВАНИЯ ТЕРРИТОРИИ

для размещения объекта регионального значения «Обустройство газового месторождения Семаковское. Первая очередь»



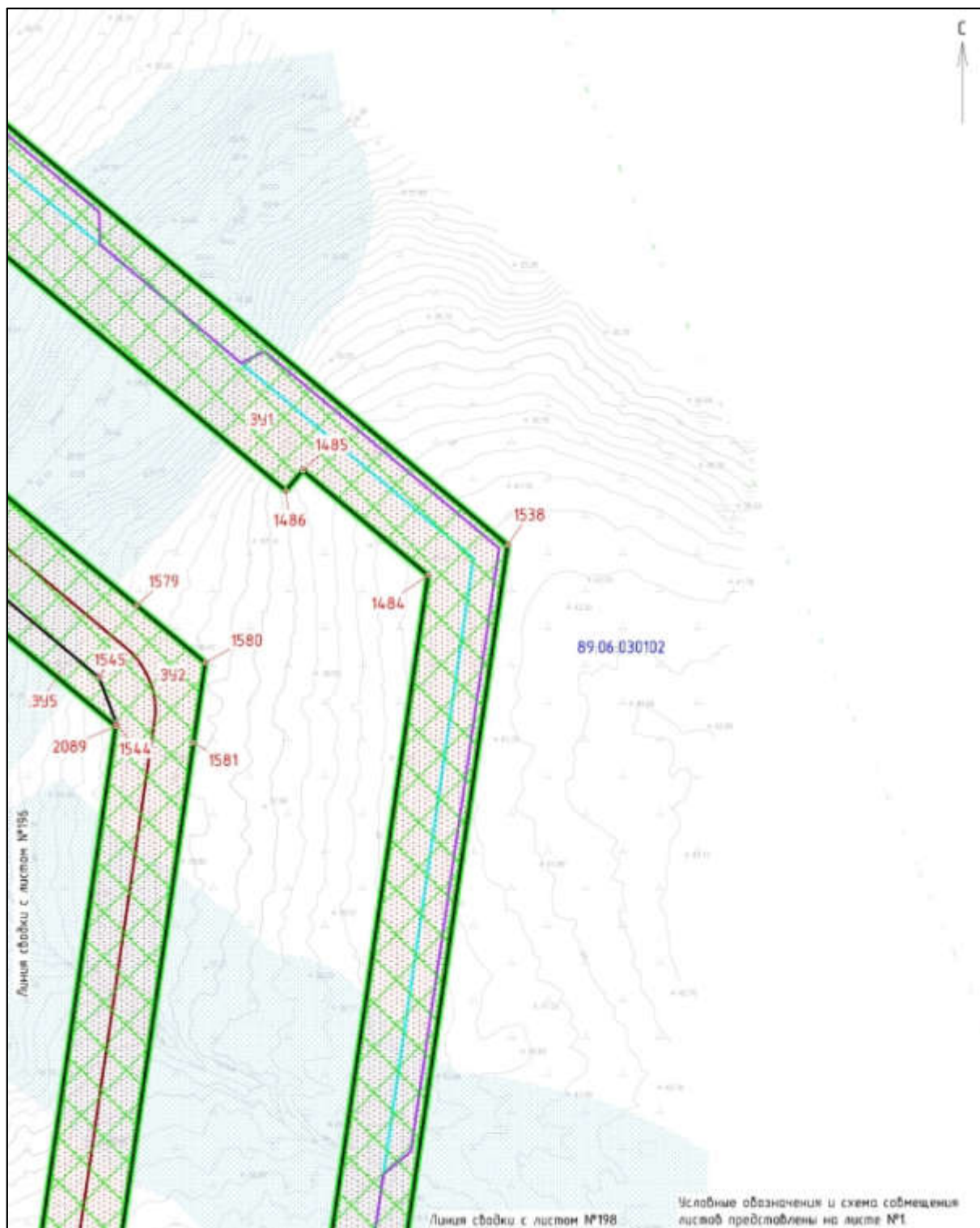
к документации по планировке территории, на которой предусматривается размещение объекта регионального значения «Обустройство газового месторождения Семаковское. Первая очередь»

для размещения объекта регионального значения «Обустройство газового месторождения
Семаковское. Первая очередь»



к документации по планировке территории, на которой предусматривается размещение объекта регионального значения «Обустройство газового месторождения Семаковское. Первая очередь»

для размещения объекта регионального значения «Обустройство газового месторождения
Семаковское. Первая очередь»

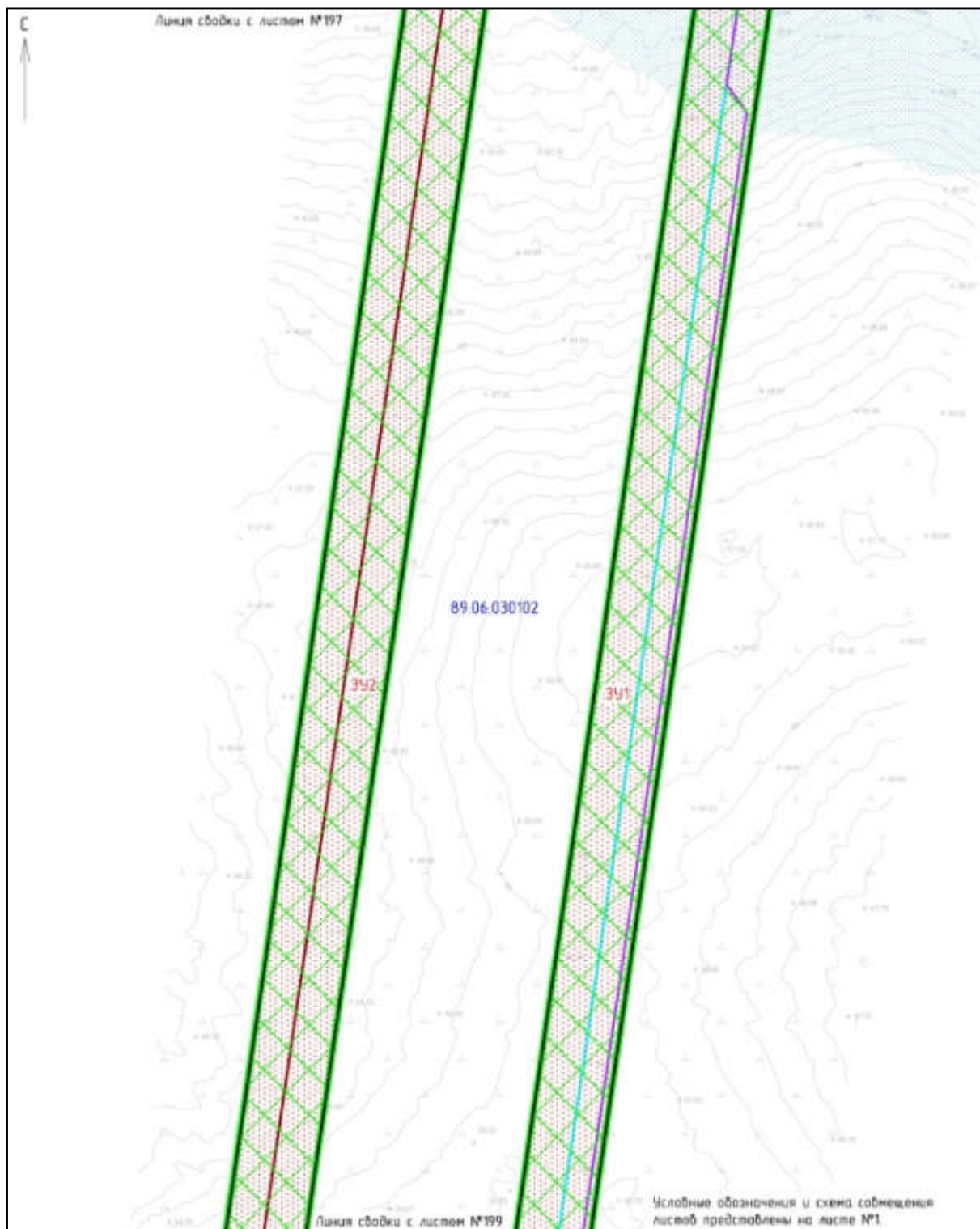


Приложение № 611

к документации по планировке территории, на которой предусматривается размещение объекта регионального значения «Обустройство газового месторождения Семаковское. Первая очередь»

ПРОЕКТ МЕЖЕВАНИЯ ТЕРРИТОРИИ

для размещения объекта регионального значения «Обустройство газового месторождения Семаковское. Первая очередь»

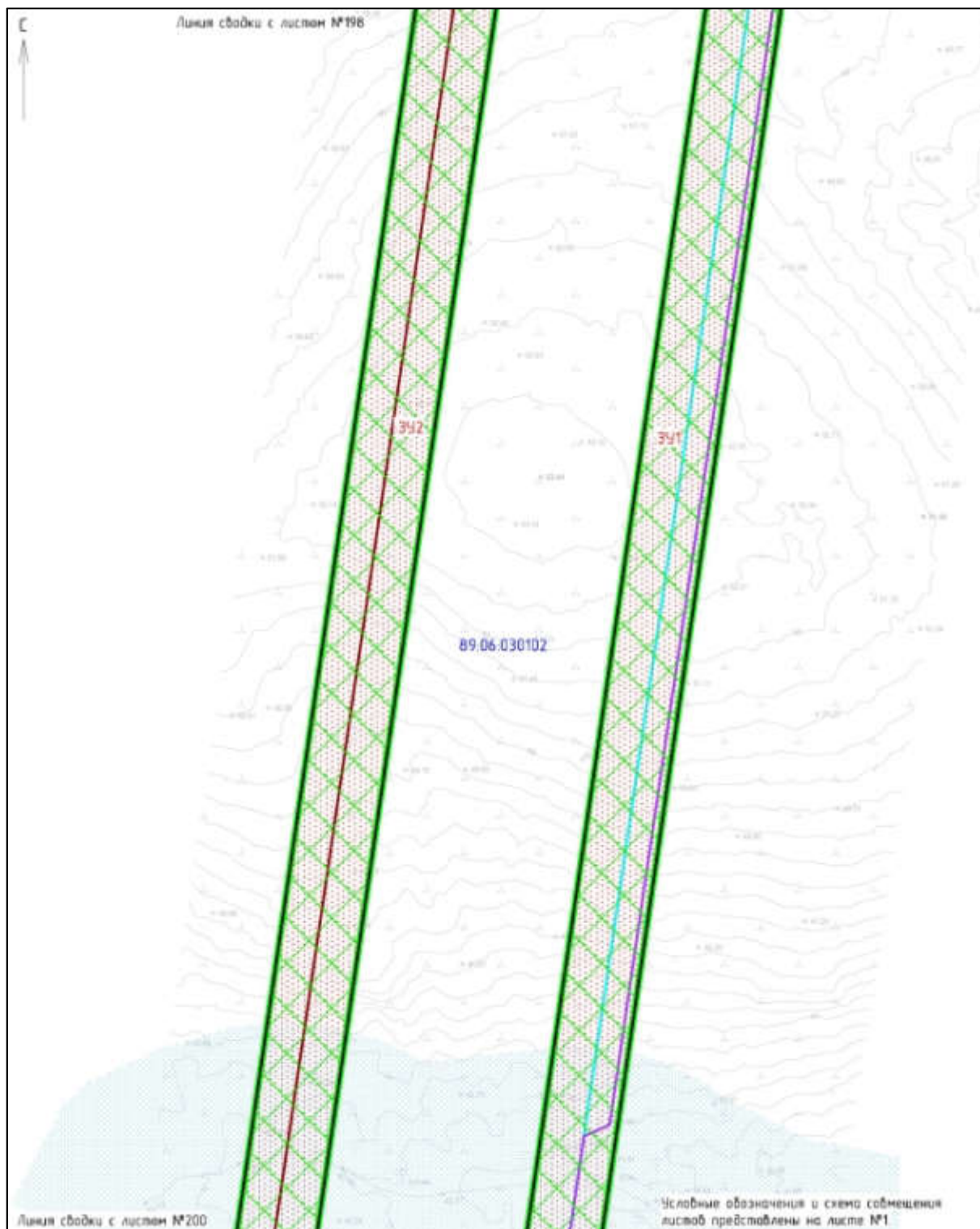


Приложение № 612

к документации по планировке территории, на которой
предусматривается размещение объекта регионального
значения «Обустройство газового месторождения
Семаковское. Первая очередь»

ПРОЕКТ МЕЖЕВАНИЯ ТЕРРИТОРИИ

для размещения объекта регионального значения «Обустройство газового месторождения
Семаковское. Первая очередь»



Приложение № 613

к документации по планировке территории, на которой предусматривается размещение объекта регионального значения «Обустройство газового месторождения Семаковское. Первая очередь»

ПРОЕКТ МЕЖЕВАНИЯ ТЕРРИТОРИИ

для размещения объекта регионального значения «Обустройство газового месторождения Семаковское. Первая очередь»

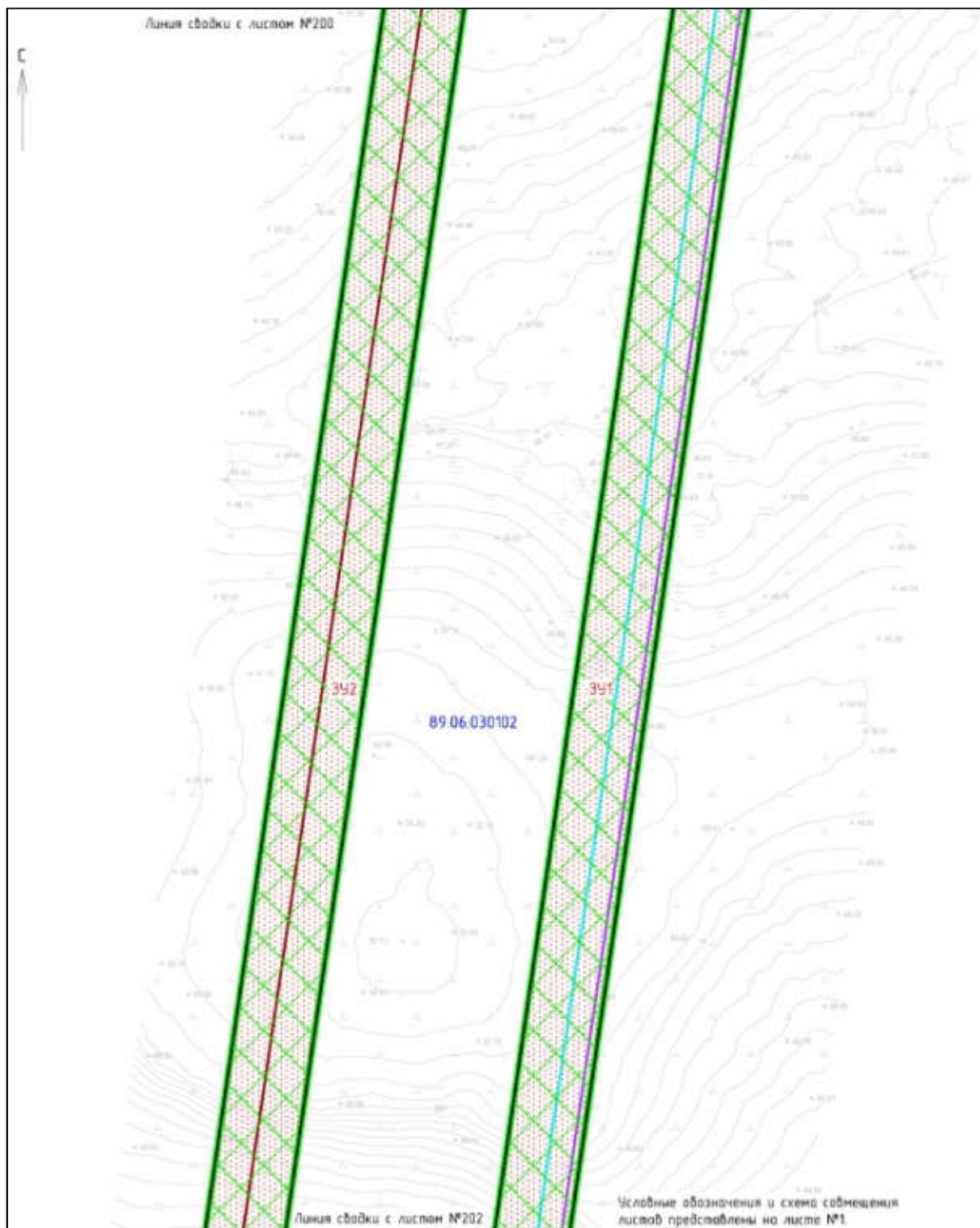


Приложение № 614

к документации по планировке территории, на которой предусматривается размещение объекта регионального значения «Обустройство газового месторождения Семаковское. Первая очередь»

ПРОЕКТ МЕЖЕВАНИЯ ТЕРРИТОРИИ

для размещения объекта регионального значения «Обустройство газового месторождения Семаковское. Первая очередь»

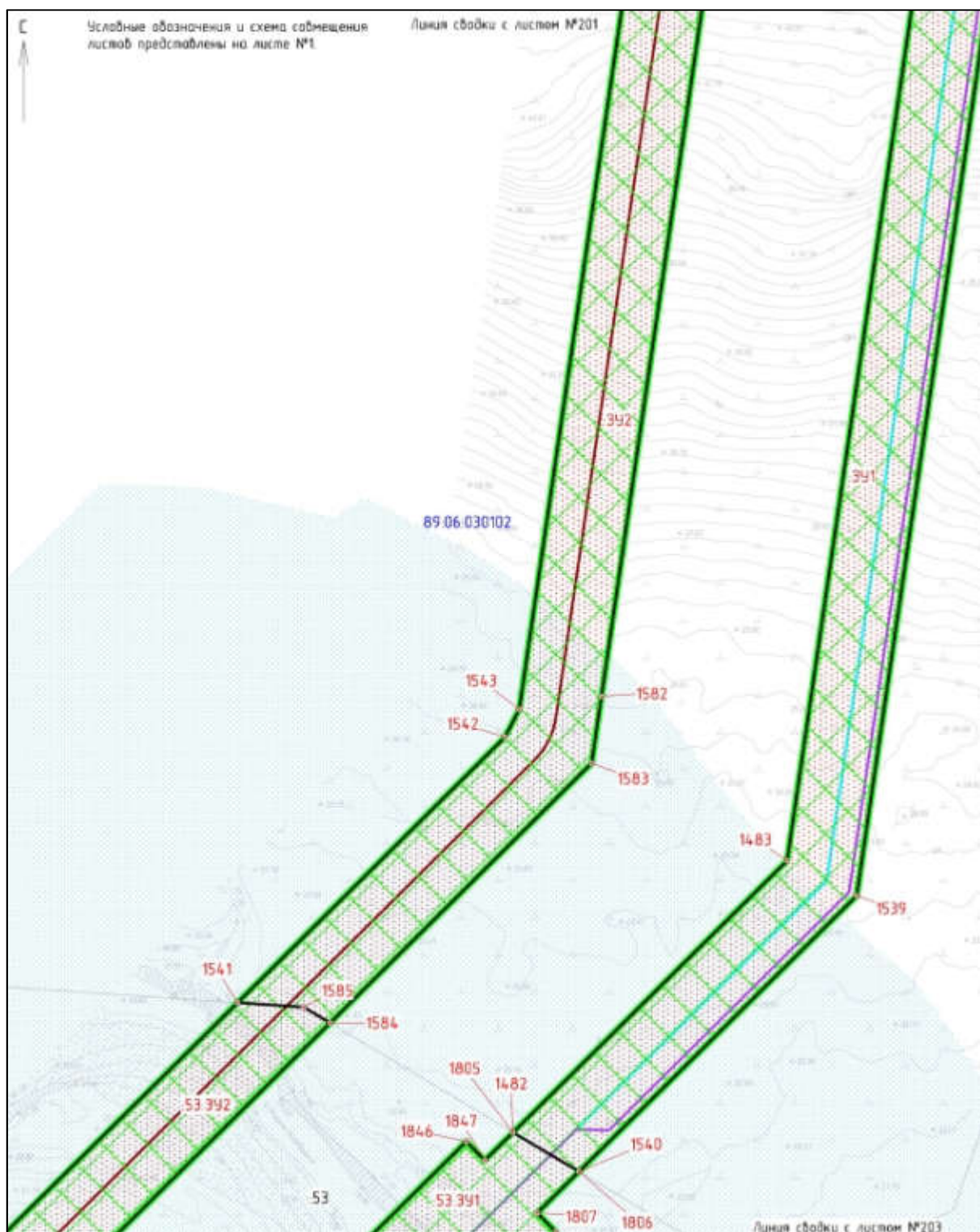


Приложение № 615

к документации по планировке территории, на которой предусматривается размещение объекта регионального значения «Обустройство газового месторождения Семаковское. Первая очередь»

ПРОЕКТ МЕЖЕВАНИЯ ТЕРРИТОРИИ

для размещения объекта регионального значения «Обустройство газового месторождения Семаковское. Первая очередь»

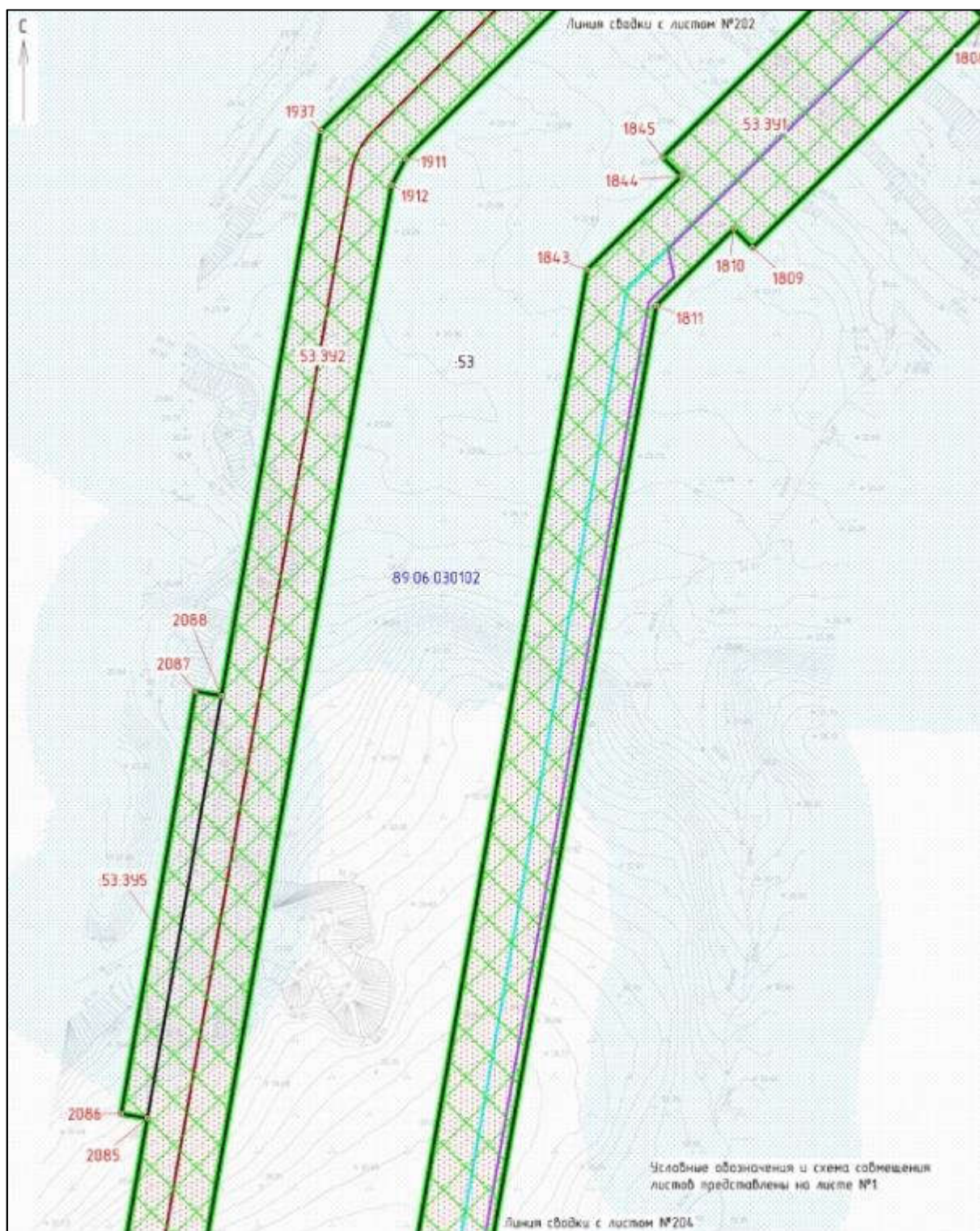


Приложение № 616

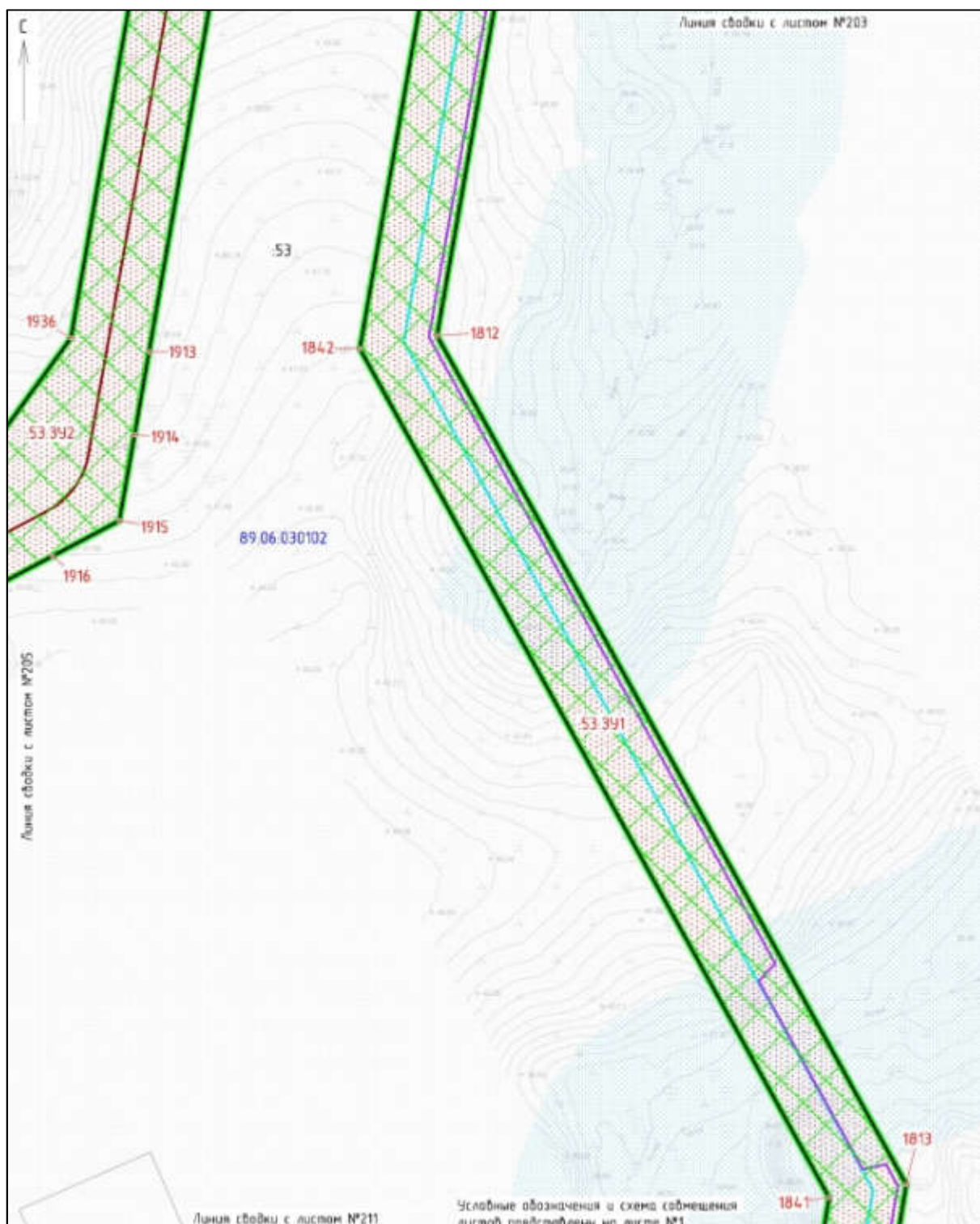
к документации по планировке территории, на которой
предусматривается размещение объекта регионального
значения «Обустройство газового месторождения
Семаковское. Первая очередь»

ПРОЕКТ МЕЖЕВАНИЯ ТЕРРИТОРИИ

для размещения объекта регионального значения «Обустройство газового месторождения
Семаковское. Первая очередь»



для размещения объекта регионального значения «Обустройство газового месторождения
Семаковское. Первая очередь»



Приложение № 618

к документации по планировке территории, на которой
предусматривается размещение объекта регионального
значения «Обустройство газового месторождения
Семаковское. Первая очередь»

ПРОЕКТ МЕЖЕВАНИЯ ТЕРРИТОРИИ

для размещения объекта регионального значения «Обустройство газового месторождения
Семаковское. Первая очередь»

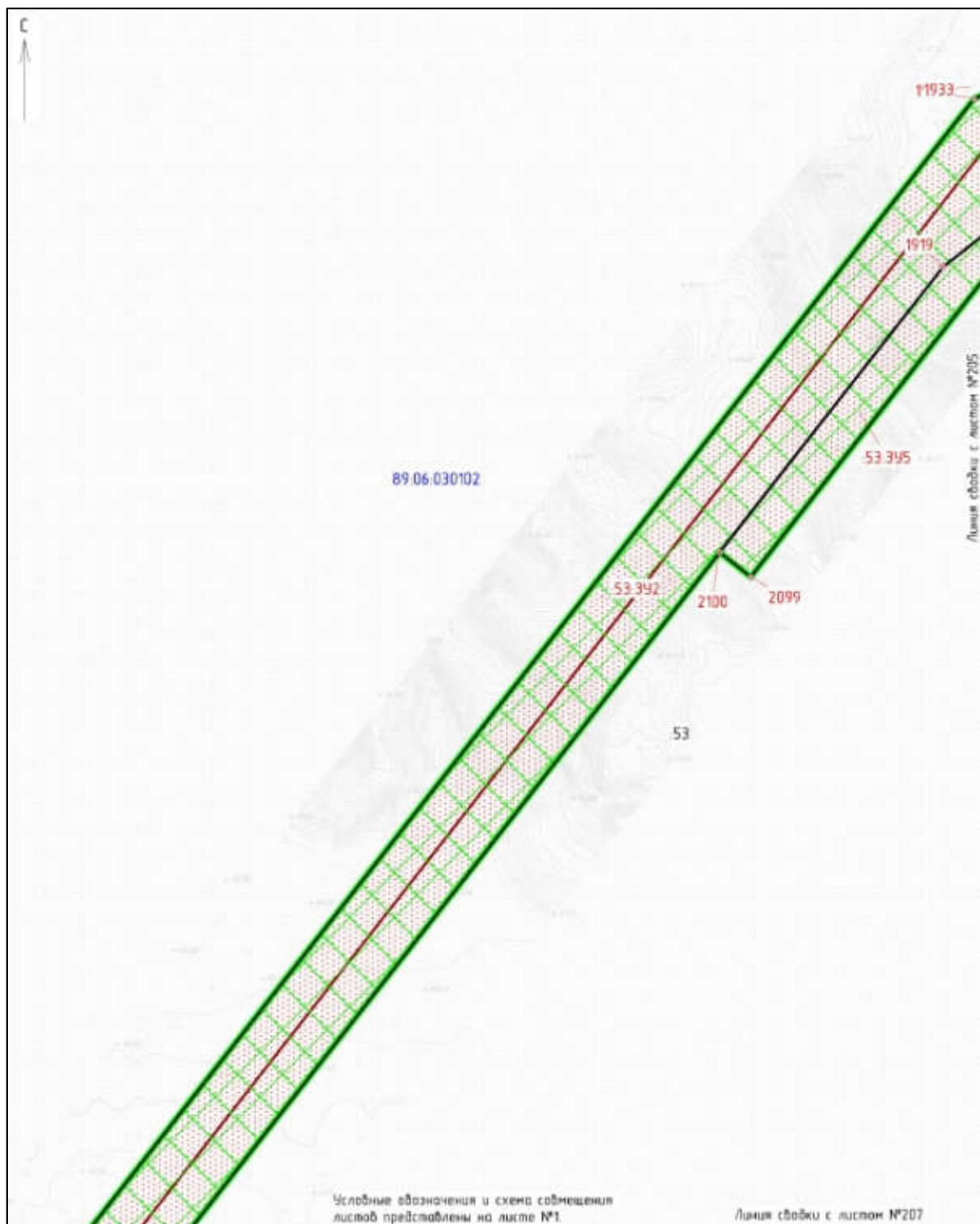


Приложение № 619

к документации по планировке территории, на которой
предусматривается размещение объекта регионального
значения «Обустройство газового месторождения
Семаковское. Первая очередь»

ПРОЕКТ МЕЖЕВАНИЯ ТЕРРИТОРИИ

для размещения объекта регионального значения «Обустройство газового месторождения
Семаковское. Первая очередь»



Приложение № 620

к документации по планировке территории, на которой
предусматривается размещение объекта регионального
значения «Обустройство газового месторождения
Семаковское. Первая очередь»

ПРОЕКТ МЕЖЕВАНИЯ ТЕРРИТОРИИ

для размещения объекта регионального значения «Обустройство газового месторождения
Семаковское. Первая очередь»



Приложение № 621

к документации по планировке территории, на которой
предусматривается размещение объекта регионального
значения «Обустройство газового месторождения
Семаковское. Первая очередь»

ПРОЕКТ МЕЖЕВАНИЯ ТЕРРИТОРИИ

для размещения объекта регионального значения «Обустройство газового месторождения
Семаковское. Первая очередь»

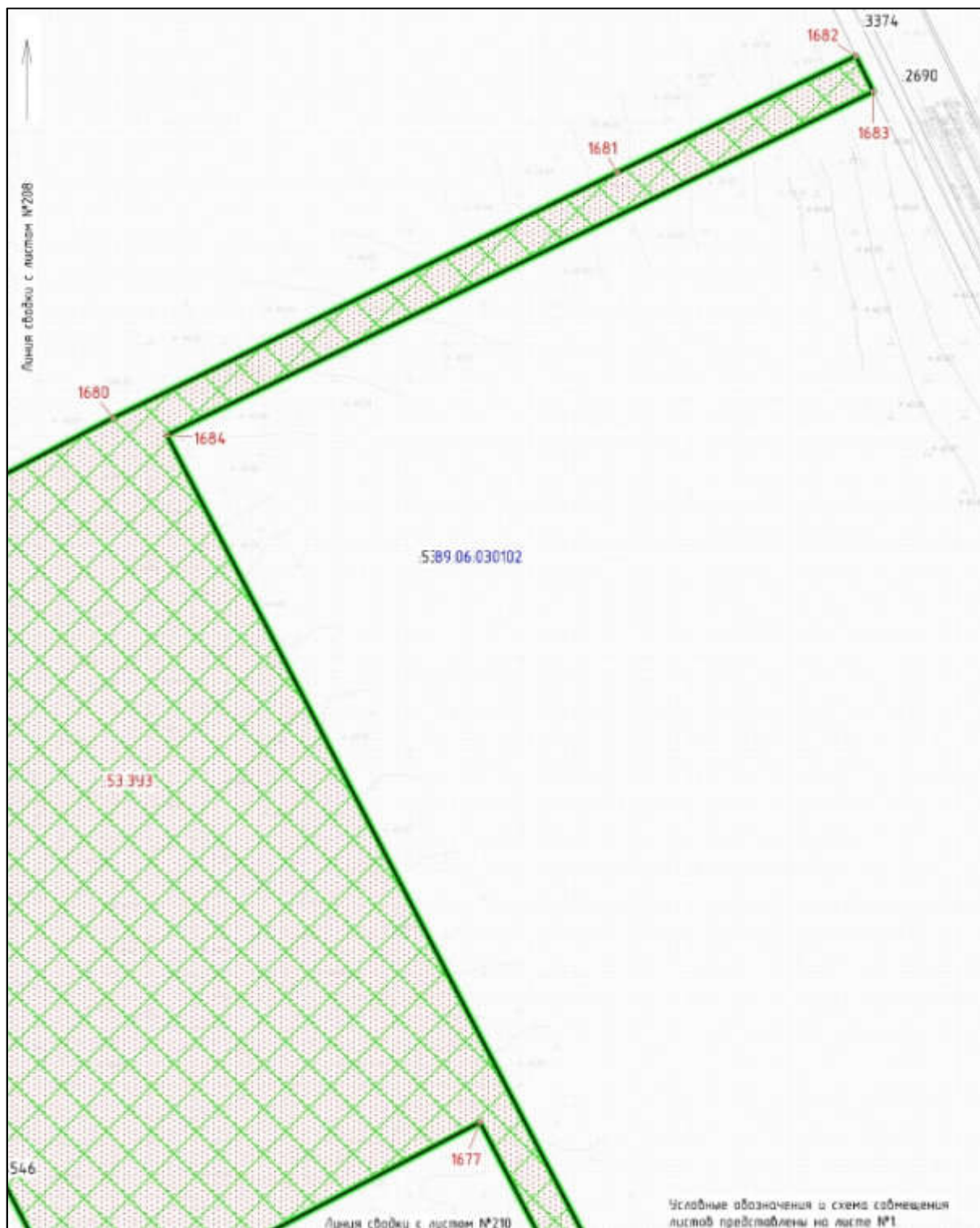


Приложение № 622

к документации по планировке территории, на которой
предусматривается размещение объекта регионального
значения «Обустройство газового месторождения
Семаковское. Первая очередь»

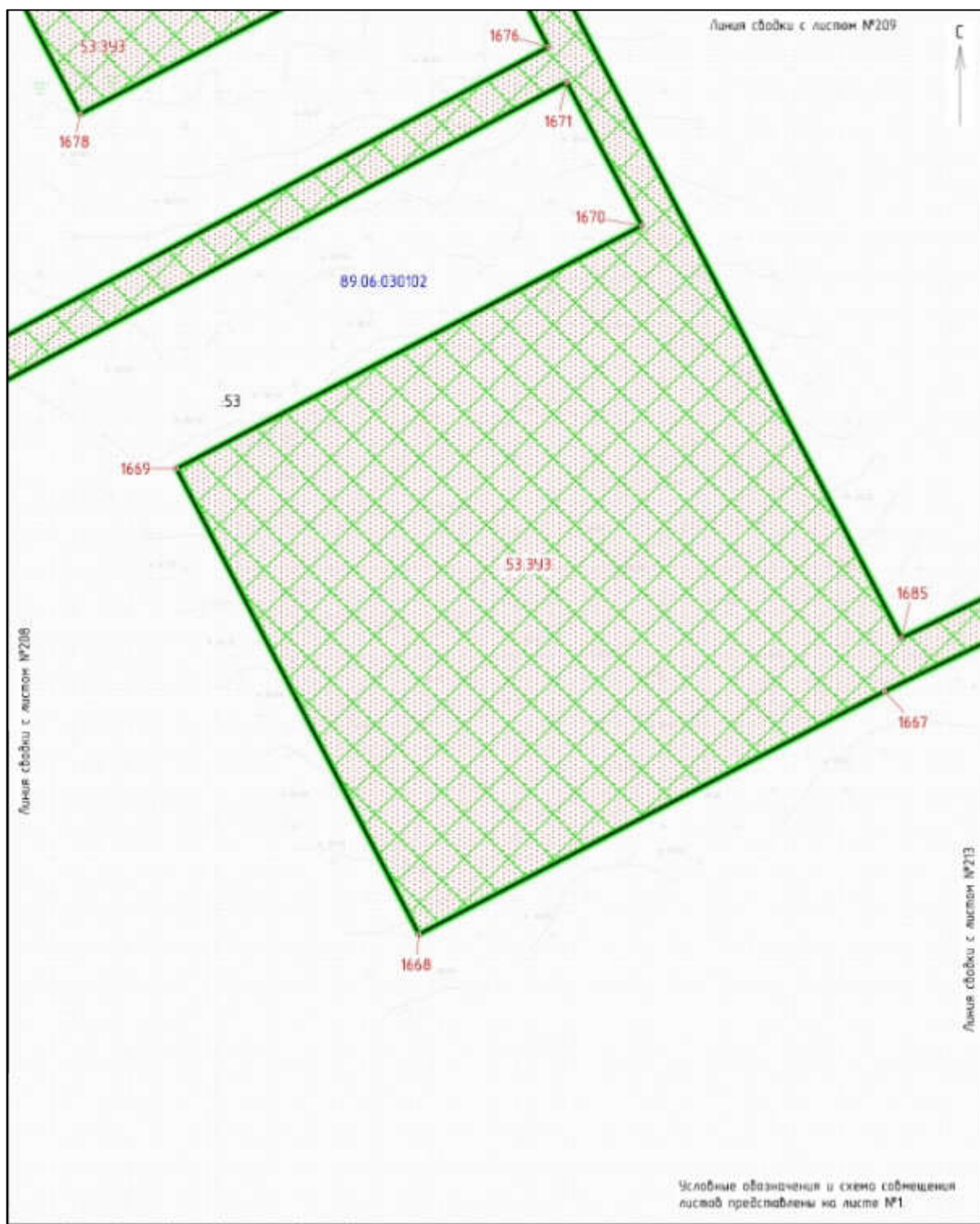
ПРОЕКТ МЕЖЕВАНИЯ ТЕРРИТОРИИ

для размещения объекта регионального значения «Обустройство газового месторождения
Семаковское. Первая очередь»



к документации по планировке территории, на которой предусматривается размещение объекта регионального значения «Обустройство газового месторождения Семаковское. Первая очередь»

для размещения объекта регионального значения «Обустройство газового месторождения
Семаковское. Первая очередь»

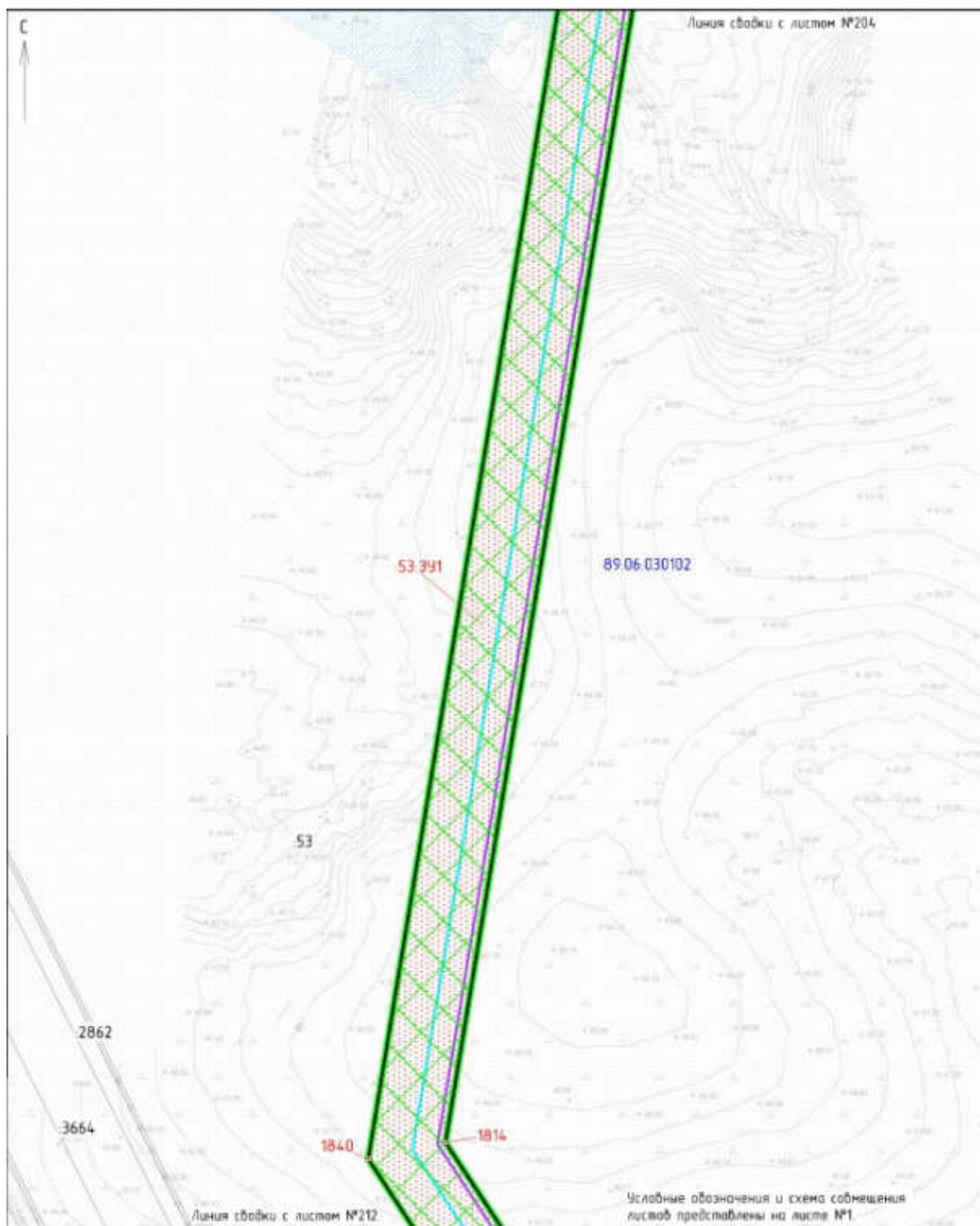


Приложение № 624

к документации по планировке территории, на которой предусматривается размещение объекта регионального значения «Обустройство газового месторождения Семаковское. Первая очередь»

ПРОЕКТ МЕЖЕВАНИЯ ТЕРРИТОРИИ

для размещения объекта регионального значения «Обустройство газового месторождения Семаковское. Первая очередь»

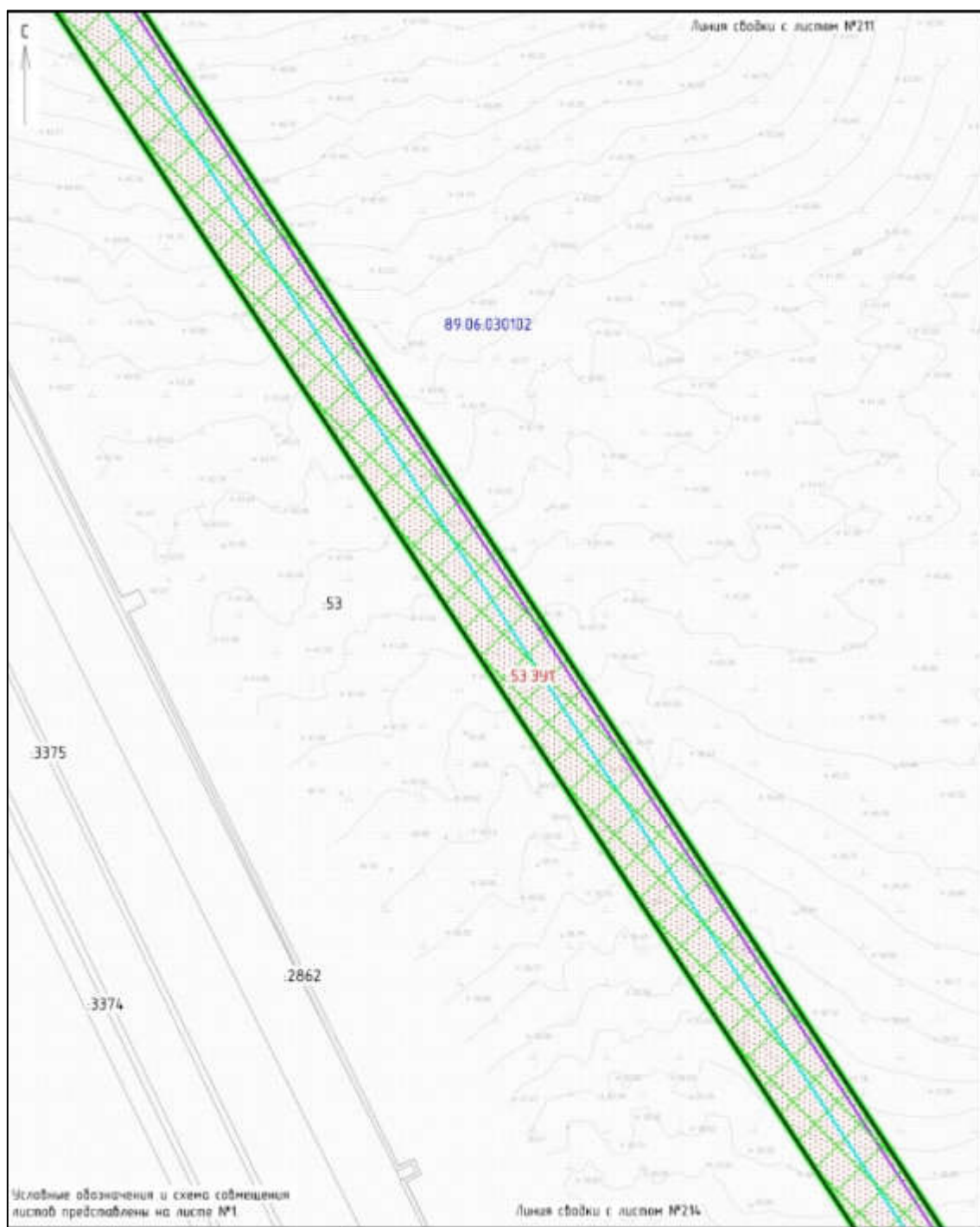


Приложение № 625

к документации по планировке территории, на которой
предусматривается размещение объекта регионального
значения «Обустройство газового месторождения
Семаковское. Первая очередь»

ПРОЕКТ МЕЖЕВАНИЯ ТЕРРИТОРИИ

для размещения объекта регионального значения «Обустройство газового месторождения
Семаковское. Первая очередь»



Приложение № 626

к документации по планировке территории, на которой
предусматривается размещение объекта регионального
значения «Обустройство газового месторождения
Семаковское. Первая очередь»

ПРОЕКТ МЕЖЕВАНИЯ ТЕРРИТОРИИ

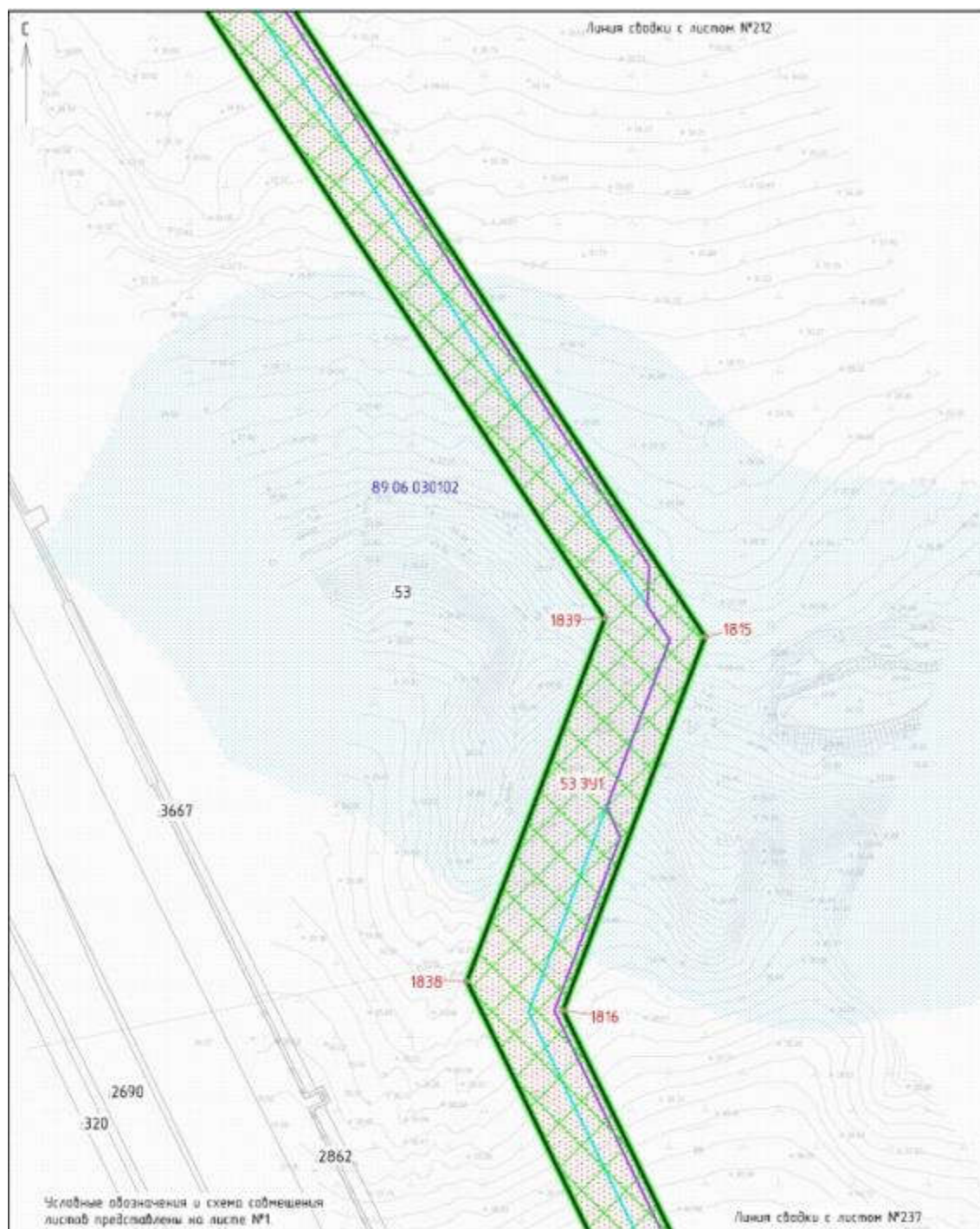
для размещения объекта регионального значения «Обустройство газового месторождения
Семаковское. Первая очередь»



Приложение № 627

к документации по планировке территории, на которой предусматривается размещение объекта регионального значения «Обустройство газового месторождения Семаковское. Первая очередь»

ПРОЕКТ МЕЖЕВАНИЯ ТЕРРИТОРИИ для размещения объекта регионального значения «Обустройство газового месторождения Семаковское. Первая очередь»



Приложение № 628

к документации по планировке территории, на которой
предусматривается размещение объекта регионального
значения «Обустройство газового месторождения
Семаковское. Первая очередь»

ПРОЕКТ МЕЖЕВАНИЯ ТЕРРИТОРИИ

для размещения объекта регионального значения «Обустройство газового месторождения
Семаковское. Первая очередь»

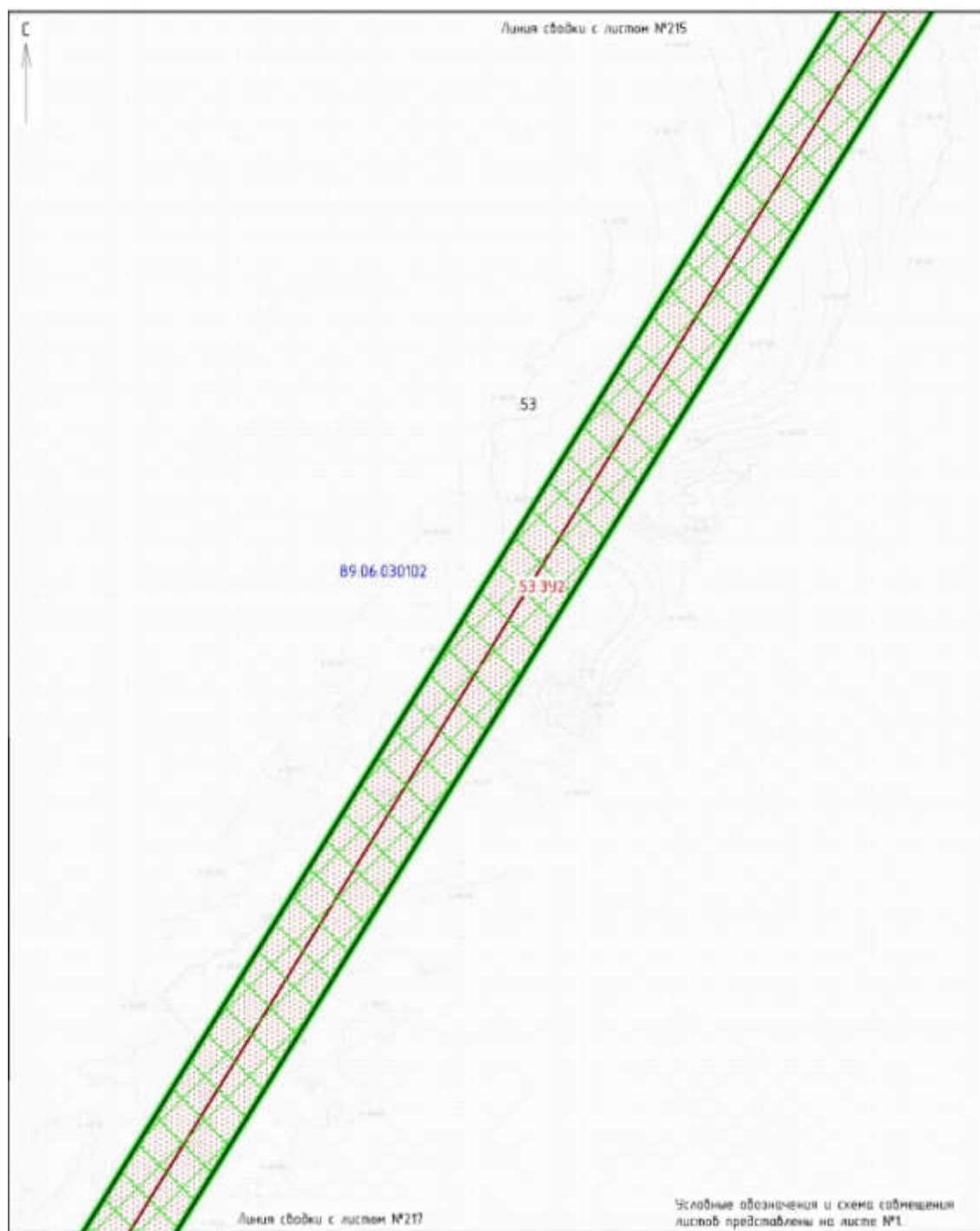


Приложение № 629

к документации по планировке территории, на которой
предусматривается размещение объекта регионального
значения «Обустройство газового месторождения
Семаковское. Первая очередь»

ПРОЕКТ МЕЖЕВАНИЯ ТЕРРИТОРИИ

для размещения объекта регионального значения «Обустройство газового месторождения
Семаковское. Первая очередь»

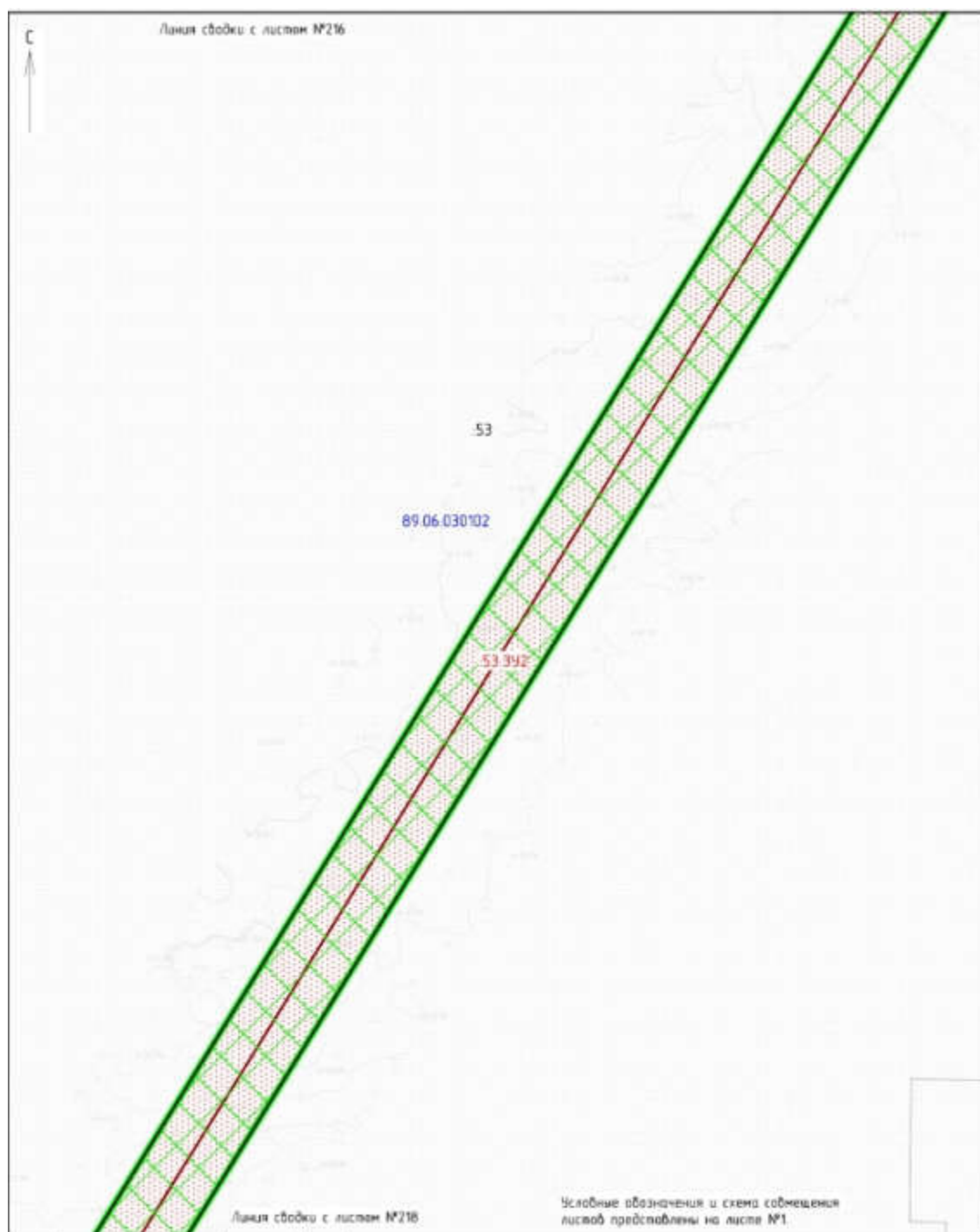


Приложение № 630

к документации по планировке территории, на которой
предусматривается размещение объекта регионального
значения «Обустройство газового месторождения
Семаковское. Первая очередь»

ПРОЕКТ МЕЖЕВАНИЯ ТЕРРИТОРИИ

для размещения объекта регионального значения «Обустройство газового месторождения
Семаковское. Первая очередь»



Приложение № 631

к документации по планировке территории, на которой предусматривается размещение объекта регионального значения «Обустройство газового месторождения Семаковское. Первая очередь»

ПРОЕКТ МЕЖЕВАНИЯ ТЕРРИТОРИИ

для размещения объекта регионального значения «Обустройство газового месторождения Семаковское. Первая очередь»



Приложение № 632

к документации по планировке территории, на которой
предусматривается размещение объекта регионального
значения «Обустройство газового месторождения
Семаковское. Первая очередь»

ПРОЕКТ МЕЖЕВАНИЯ ТЕРРИТОРИИ

для размещения объекта регионального значения «Обустройство газового месторождения
Семаковское. Первая очередь»

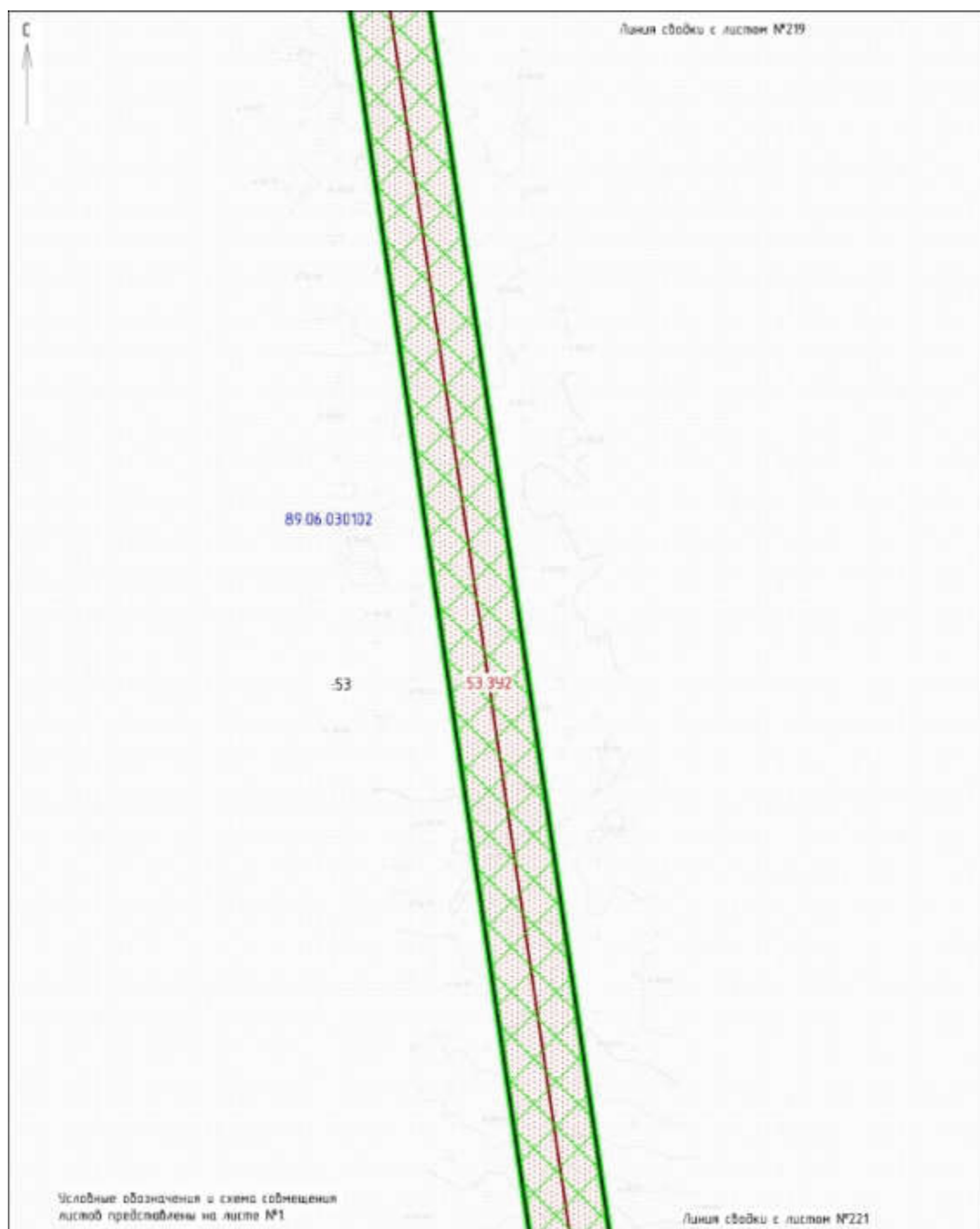


Приложение № 633

к документации по планировке территории, на которой
предусматривается размещение объекта регионального
значения «Обустройство газового месторождения
Семаковское. Первая очередь»

ПРОЕКТ МЕЖЕВАНИЯ ТЕРРИТОРИИ

для размещения объекта регионального значения «Обустройство газового месторождения
Семаковское. Первая очередь»




Приложение № 634

к документации по планировке территории, на которой
предусматривается размещение объекта регионального
значения «Обустройство газового месторождения
Семаковское. Первая очередь»

ПРОЕКТ МЕЖЕВАНИЯ ТЕРРИТОРИИ

для размещения объекта регионального значения «Обустройство газового месторождения
Семаковское. Первая очередь»




Приложение № 635

к документации по планировке территории, на которой
предусматривается размещение объекта регионального
значения «Обустройство газового месторождения
Семаковское. Первая очередь»

ПРОЕКТ МЕЖЕВАНИЯ ТЕРРИТОРИИ

для размещения объекта регионального значения «Обустройство газового месторождения
Семаковское. Первая очередь»



Приложение № 636

к документации по планировке территории, на которой
предусматривается размещение объекта регионального
значения «Обустройство газового месторождения
Семаковское. Первая очередь»

ПРОЕКТ МЕЖЕВАНИЯ ТЕРРИТОРИИ

для размещения объекта регионального значения «Обустройство газового месторождения
Семаковское. Первая очередь»

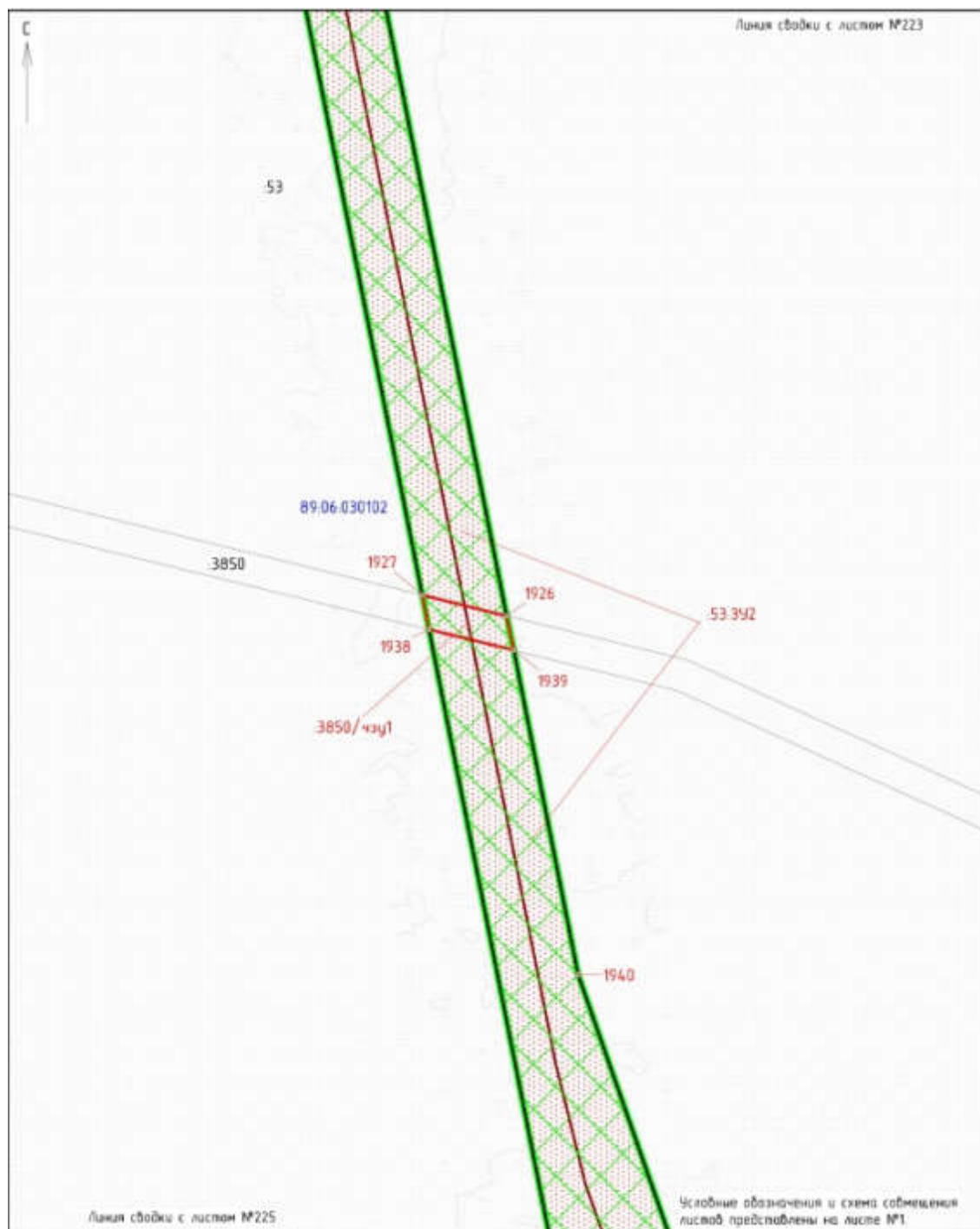


Приложение № 637

к документации по планировке территории, на которой предусматривается размещение объекта регионального значения «Обустройство газового месторождения Семаковское. Первая очередь»

ПРОЕКТ МЕЖЕВАНИЯ ТЕРРИТОРИИ

для размещения объекта регионального значения «Обустройство газового месторождения Семаковское. Первая очередь»

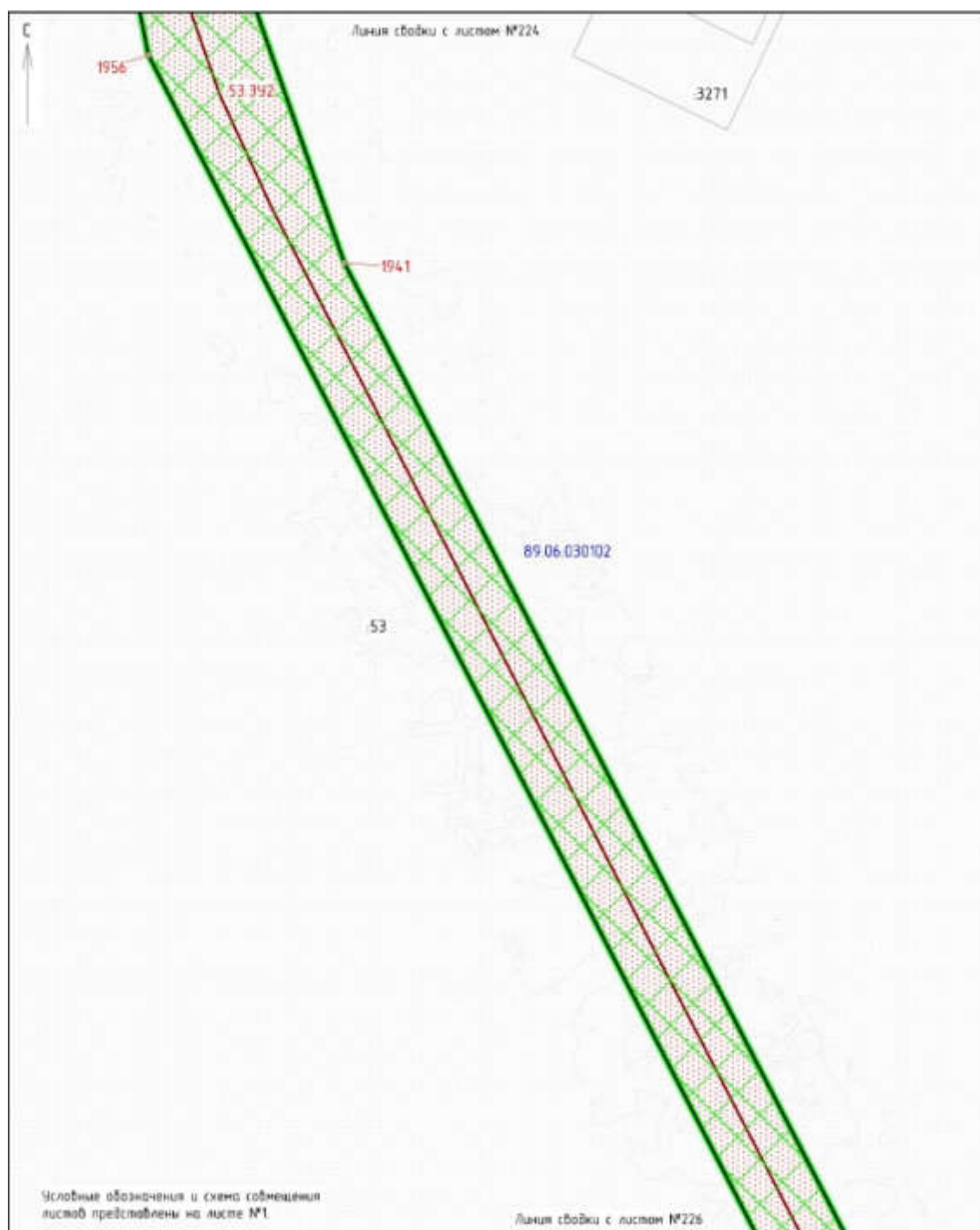


Приложение № 638

к документации по планировке территории, на которой
предусматривается размещение объекта регионального
значения «Обустройство газового месторождения
Семаковское. Первая очередь»

ПРОЕКТ МЕЖЕВАНИЯ ТЕРРИТОРИИ

для размещения объекта регионального значения «Обустройство газового месторождения
Семаковское. Первая очередь»



Приложение № 639

к документации по планировке территории, на которой
предусматривается размещение объекта регионального
значения «Обустройство газового месторождения
Семаковское. Первая очередь»

ПРОЕКТ МЕЖЕВАНИЯ ТЕРРИТОРИИ

для размещения объекта регионального значения «Обустройство газового месторождения
Семаковское. Первая очередь»

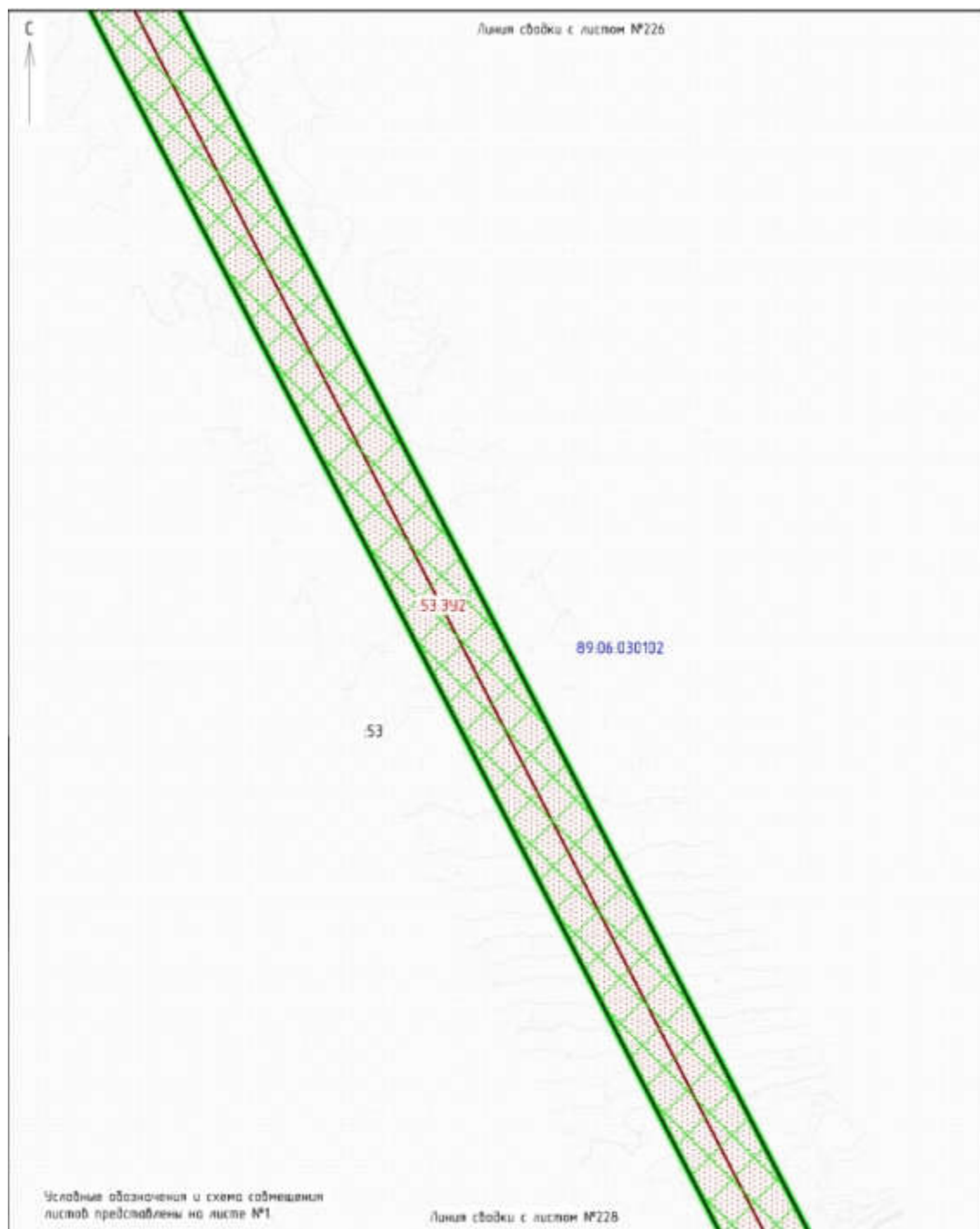


Приложение № 640

к документации по планировке территории, на которой
предусматривается размещение объекта регионального
значения «Обустройство газового месторождения
Семаковское. Первая очередь»

ПРОЕКТ МЕЖЕВАНИЯ ТЕРРИТОРИИ

для размещения объекта регионального значения «Обустройство газового месторождения
Семаковское. Первая очередь»

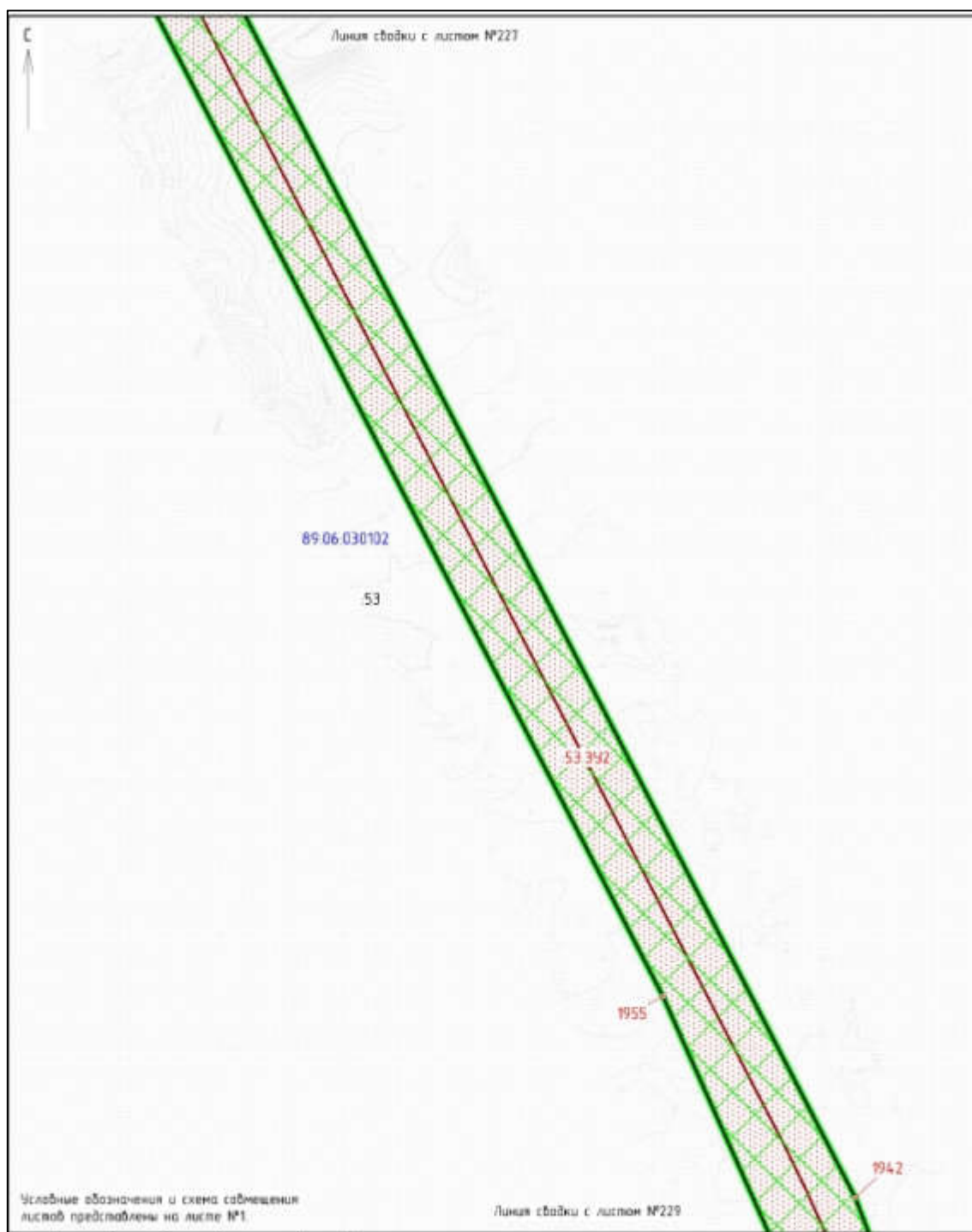


Приложение № 641

к документации по планировке территории, на которой
предусматривается размещение объекта регионального
значения «Обустройство газового месторождения
Семаковское. Первая очередь»

ПРОЕКТ МЕЖЕВАНИЯ ТЕРРИТОРИИ

для размещения объекта регионального значения «Обустройство газового месторождения
Семаковское. Первая очередь»



Приложение № 642

к документации по планировке территории, на которой
предусматривается размещение объекта регионального
значения «Обустройство газового месторождения
Семаковское. Первая очередь»

ПРОЕКТ МЕЖЕВАНИЯ ТЕРРИТОРИИ

для размещения объекта регионального значения «Обустройство газового месторождения
Семаковское. Первая очередь»

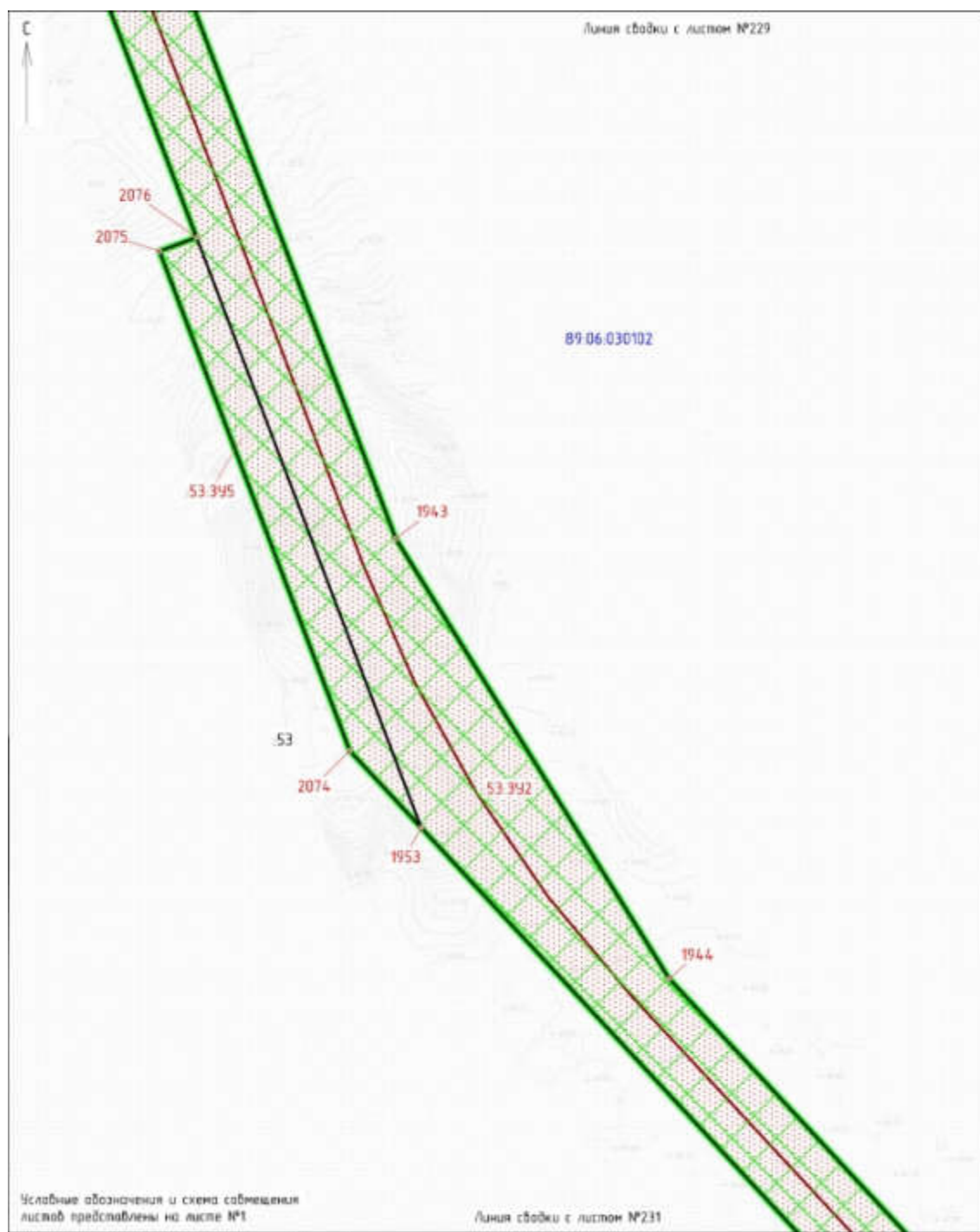


Приложение № 643

к документации по планировке территории, на которой
предусматривается размещение объекта регионального
значения «Обустройство газового месторождения
Семаковское. Первая очередь»

ПРОЕКТ МЕЖЕВАНИЯ ТЕРРИТОРИИ

для размещения объекта регионального значения «Обустройство газового месторождения
Семаковское. Первая очередь»

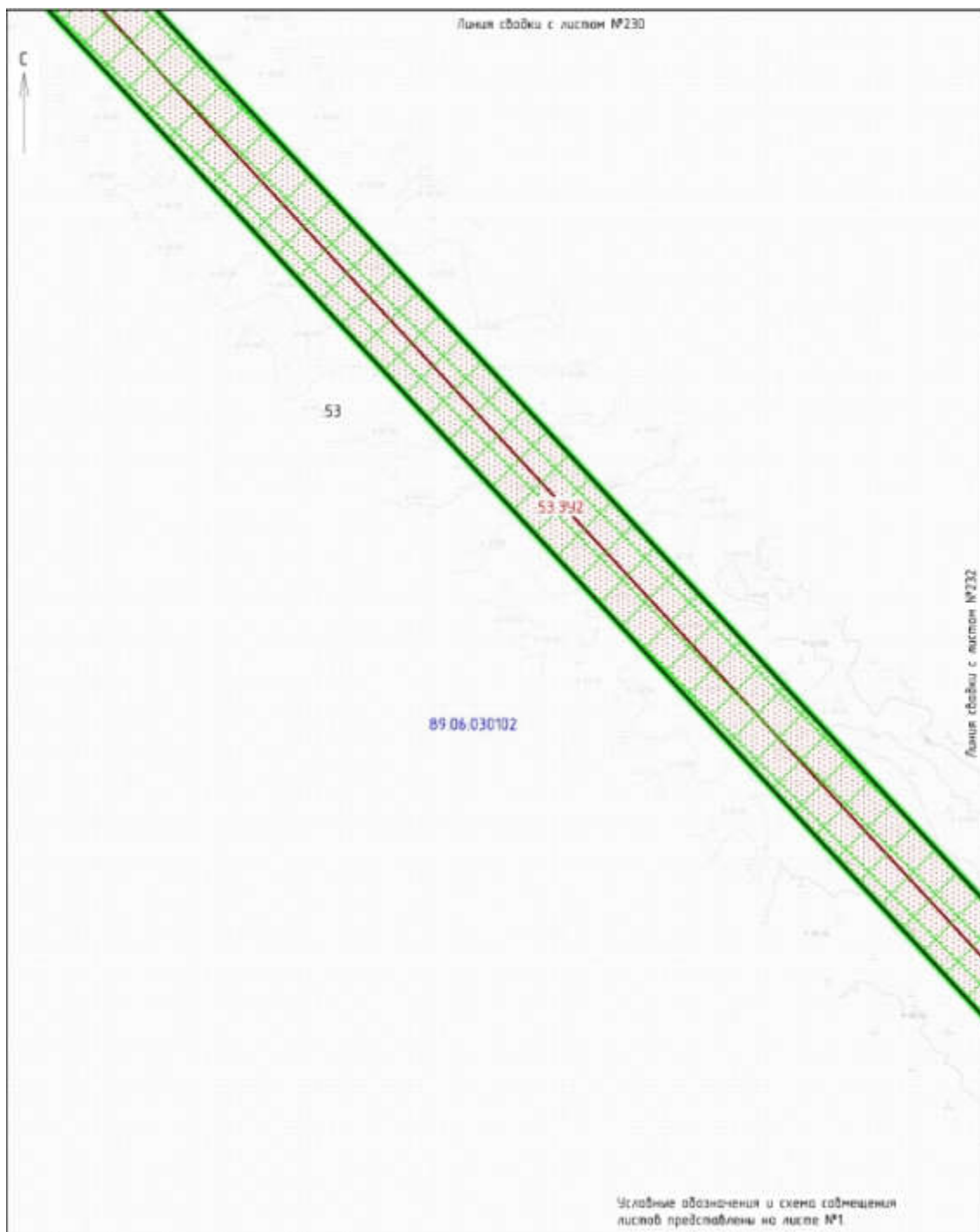


Приложение № 644

к документации по планировке территории, на которой
предусматривается размещение объекта регионального
значения «Обустройство газового месторождения
Семаковское. Первая очередь»

ПРОЕКТ МЕЖЕВАНИЯ ТЕРРИТОРИИ

для размещения объекта регионального значения «Обустройство газового месторождения
Семаковское. Первая очередь»




Приложение № 645

к документации по планировке территории, на которой
предусматривается размещение объекта регионального
значения «Обустройство газового месторождения
Семаковское. Первая очередь»

ПРОЕКТ МЕЖЕВАНИЯ ТЕРРИТОРИИ

для размещения объекта регионального значения «Обустройство газового месторождения
Семаковское. Первая очередь»



Приложение № 646

к документации по планировке территории, на которой предусматривается размещение объекта регионального значения «Обустройство газового месторождения Семаковское. Первая очередь»

ПРОЕКТ МЕЖЕВАНИЯ ТЕРРИТОРИИ

для размещения объекта регионального значения «Обустройство газового месторождения Семаковское. Первая очередь»

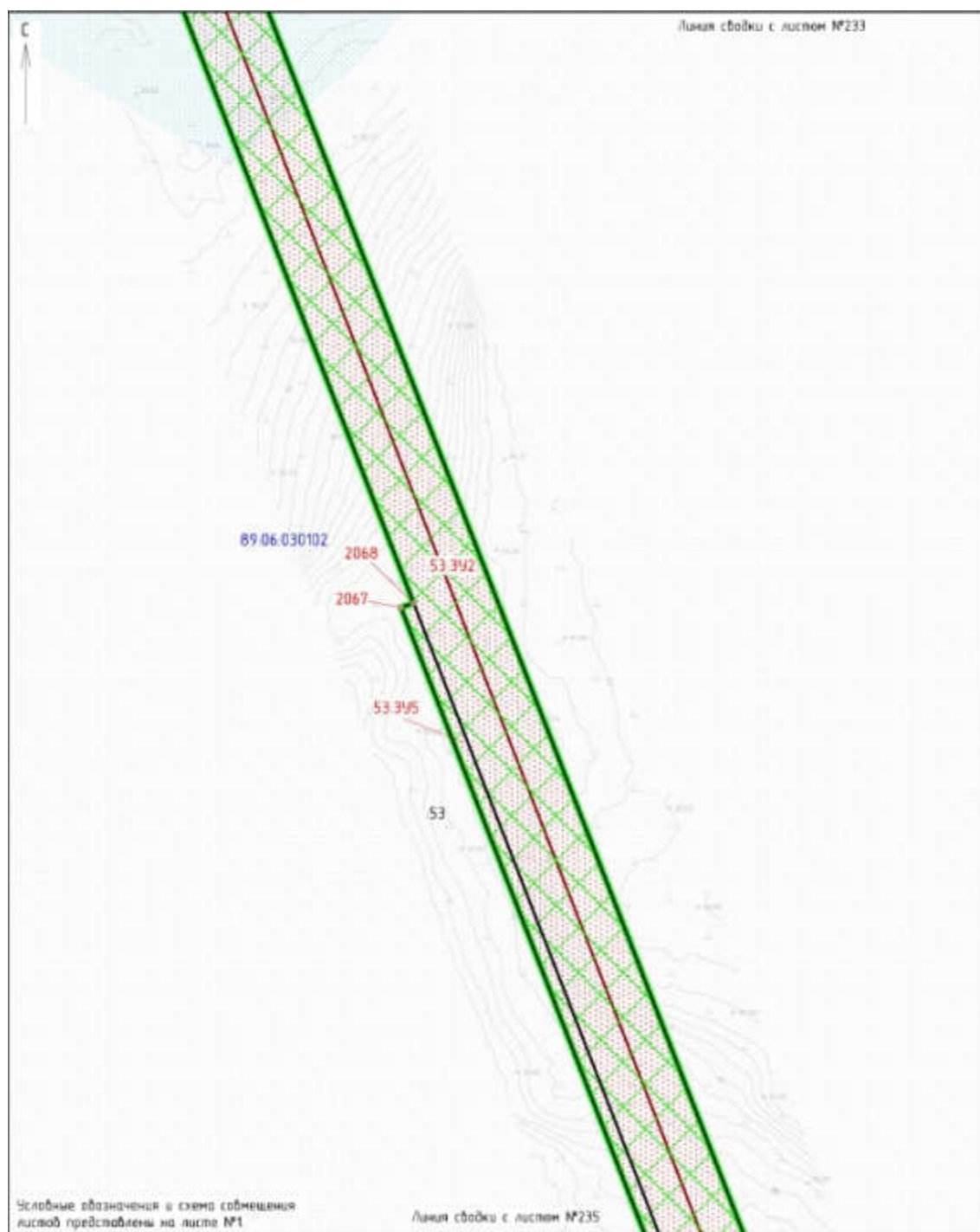


Приложение № 647

к документации по планировке территории, на которой
предусматривается размещение объекта регионального
значения «Обустройство газового месторождения
Семаковское. Первая очередь»

ПРОЕКТ МЕЖЕВАНИЯ ТЕРРИТОРИИ

для размещения объекта регионального значения «Обустройство газового месторождения
Семаковское. Первая очередь»

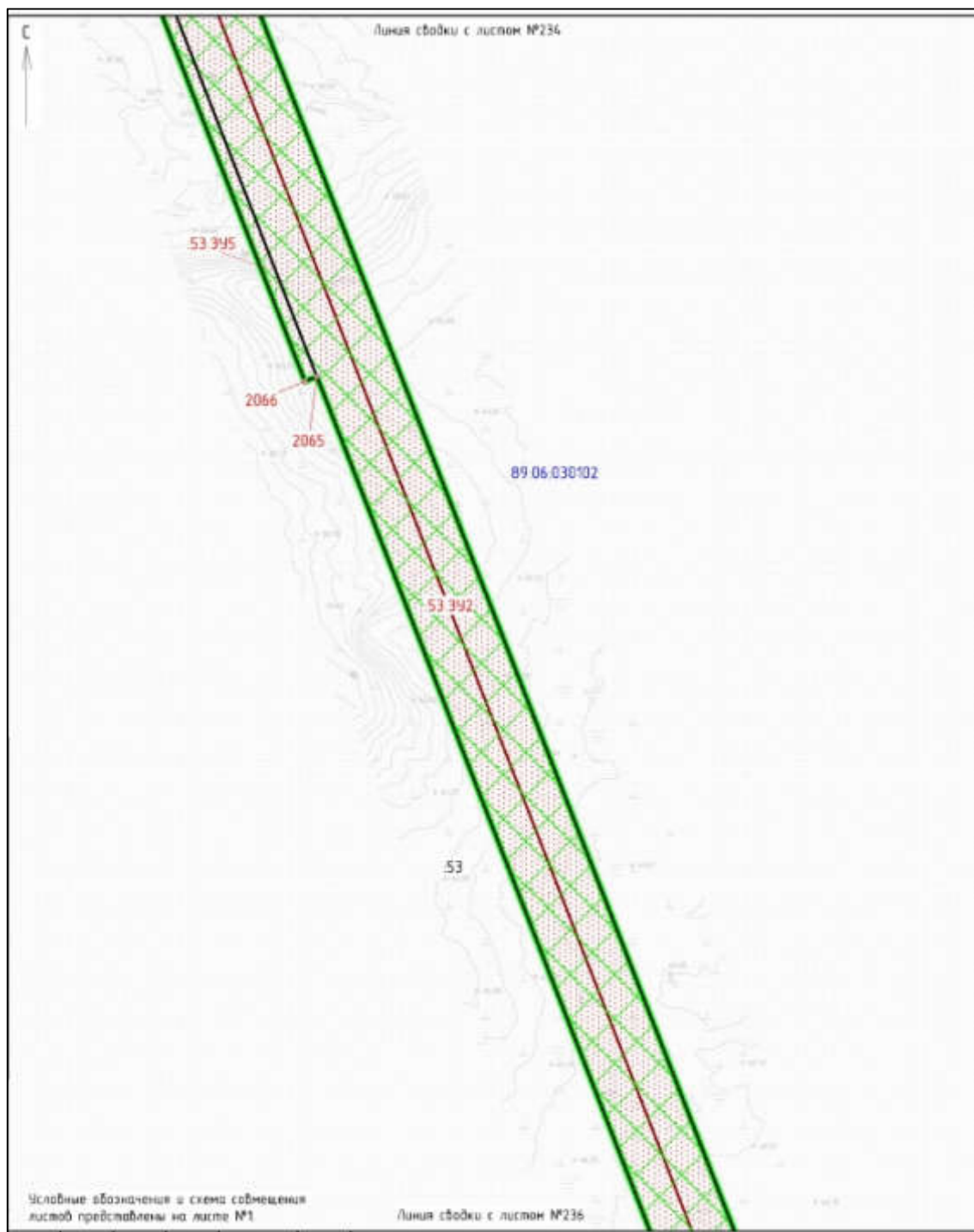


Приложение № 648

к документации по планировке территории, на которой
предусматривается размещение объекта регионального
значения «Обустройство газового месторождения
Семаковское. Первая очередь»

ПРОЕКТ МЕЖЕВАНИЯ ТЕРРИТОРИИ

для размещения объекта регионального значения «Обустройство газового месторождения
Семаковское. Первая очередь»



Приложение № 649

к документации по планировке территории, на которой
предусматривается размещение объекта регионального
значения «Обустройство газового месторождения
Семаковское. Первая очередь»

ПРОЕКТ МЕЖЕВАНИЯ ТЕРРИТОРИИ

для размещения объекта регионального значения «Обустройство газового месторождения
Семаковское. Первая очередь»

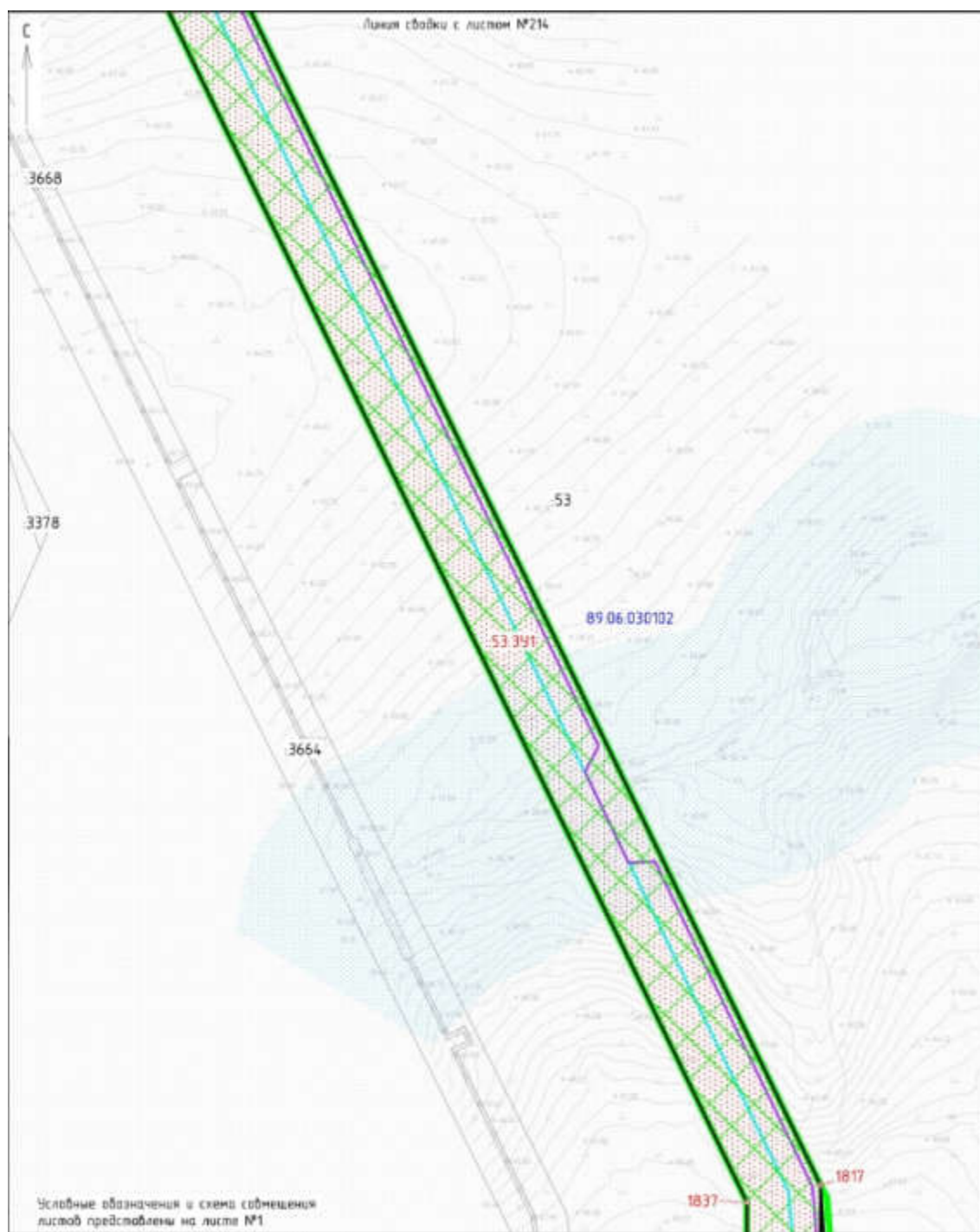


Приложение № 650

к документации по планировке территории, на которой
предусматривается размещение объекта регионального
значения «Обустройство газового месторождения
Семаковское. Первая очередь»

ПРОЕКТ МЕЖЕВАНИЯ ТЕРРИТОРИИ

для размещения объекта регионального значения «Обустройство газового месторождения
Семаковское. Первая очередь»

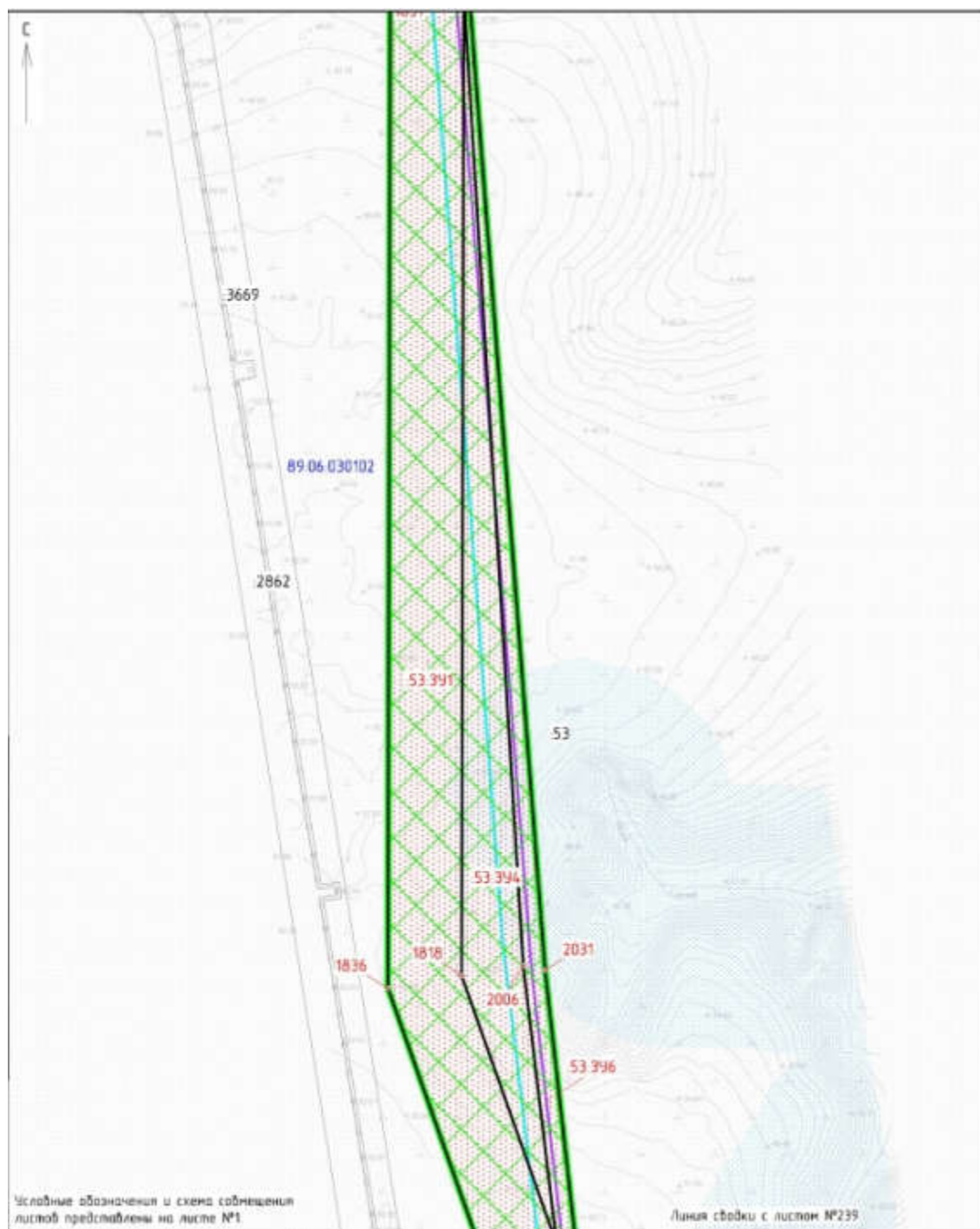


Приложение № 651

к документации по планировке территории, на которой
предусматривается размещение объекта регионального
значения «Обустройство газового месторождения
Семаковское. Первая очередь»

ПРОЕКТ МЕЖЕВАНИЯ ТЕРРИТОРИИ

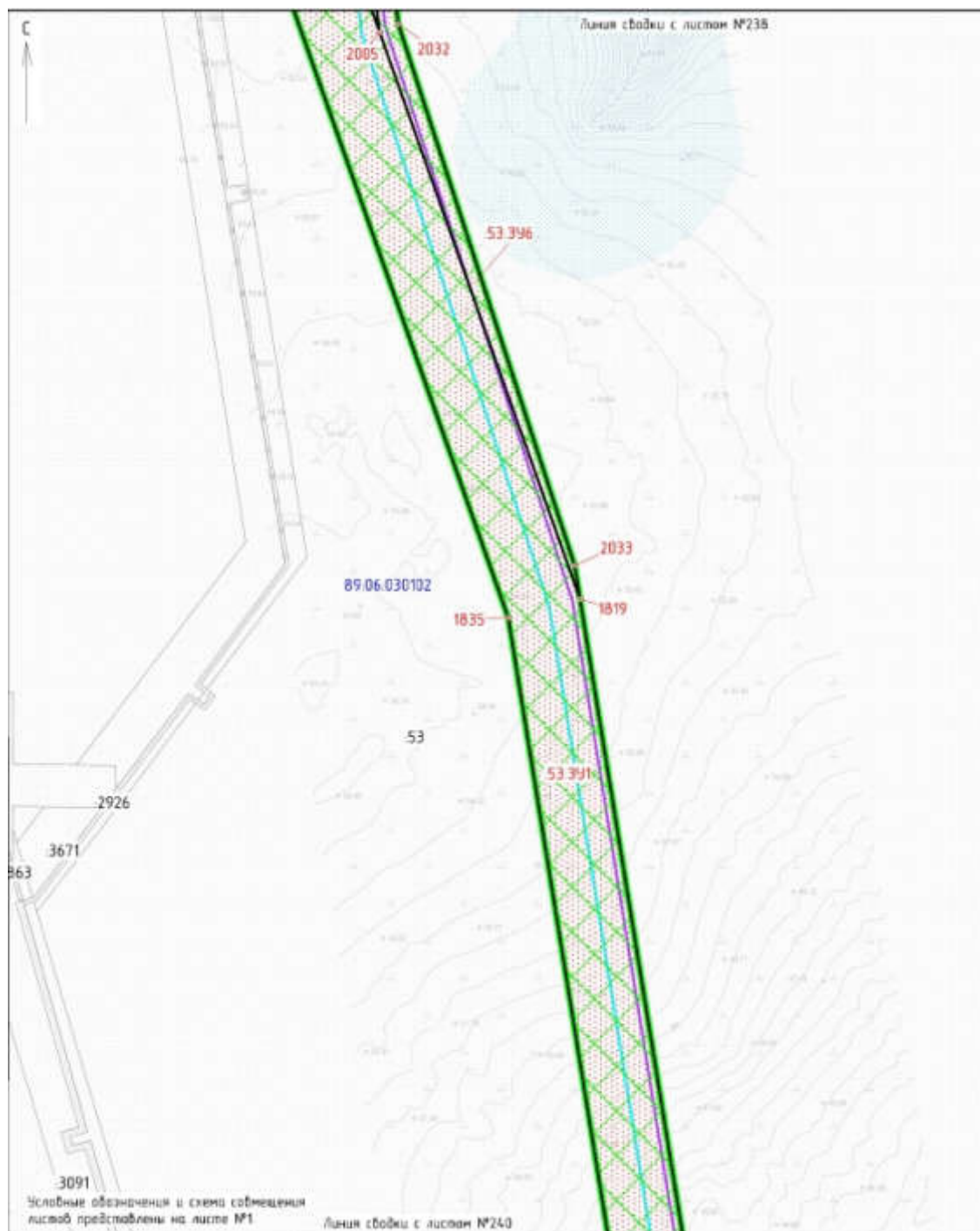
для размещения объекта регионального значения «Обустройство газового месторождения
Семаковское. Первая очередь»



Приложение № 652

к документации по планировке территории, на которой предусматривается размещение объекта регионального значения «Обустройство газового месторождения Семаковское. Первая очередь»

ПРОЕКТ МЕЖЕВАНИЯ ТЕРРИТОРИИ для размещения объекта регионального значения «Обустройство газового месторождения Семаковское. Первая очередь»

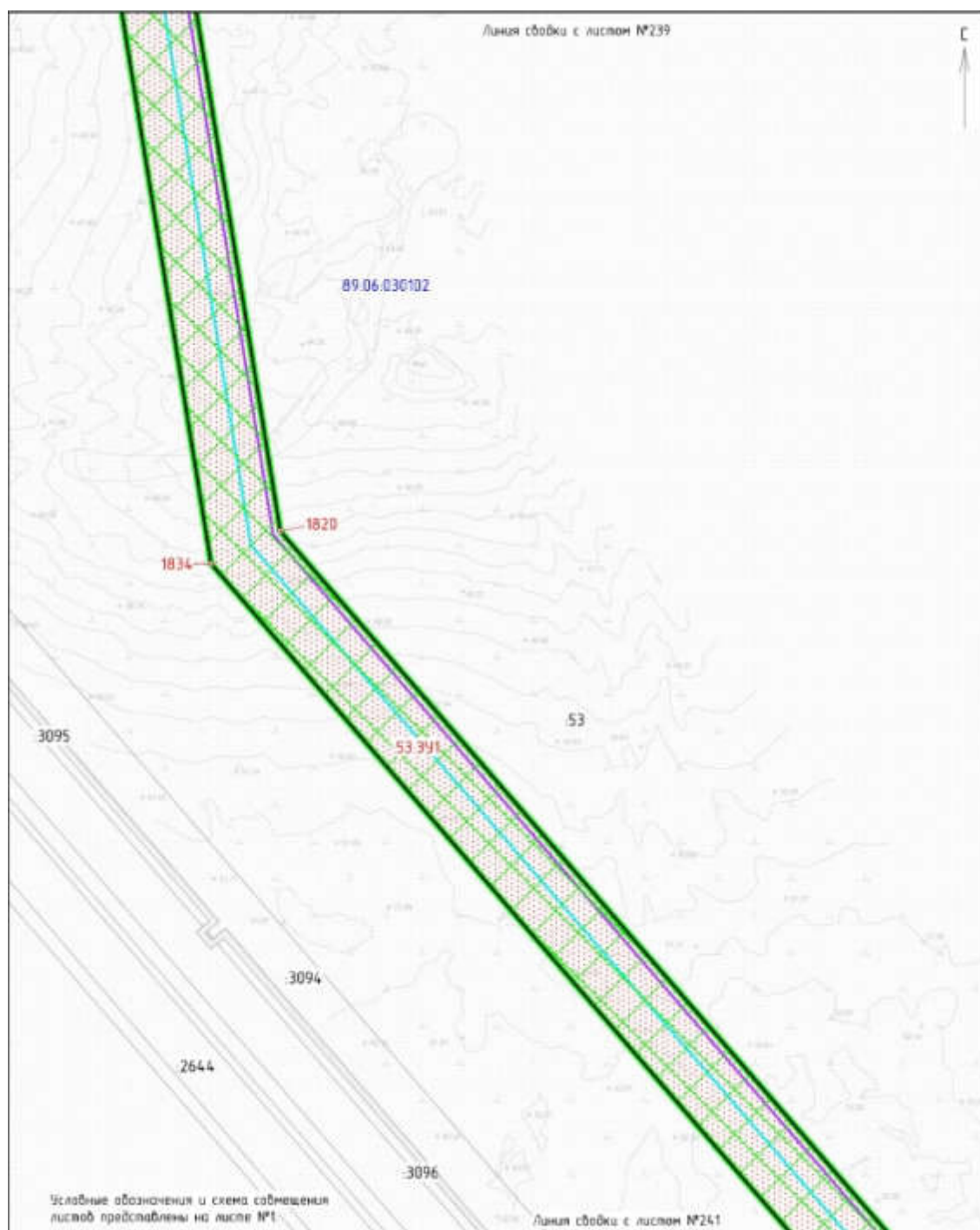


Приложение № 653

к документации по планировке территории, на которой
предусматривается размещение объекта регионального
значения «Обустройство газового месторождения
Семаковское. Первая очередь»

ПРОЕКТ МЕЖЕВАНИЯ ТЕРРИТОРИИ

для размещения объекта регионального значения «Обустройство газового месторождения
Семаковское. Первая очередь»

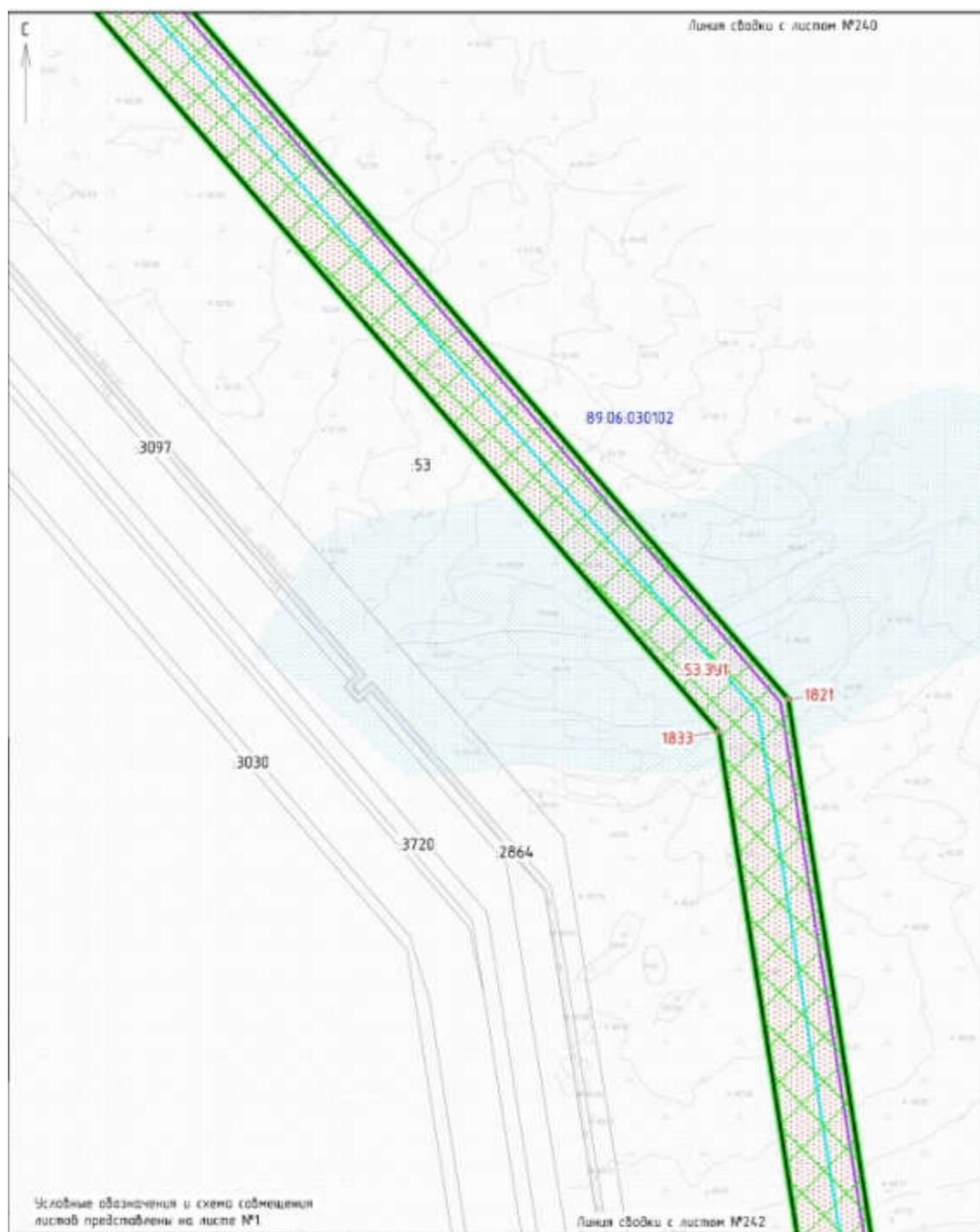


Приложение № 654

к документации по планировке территории, на которой
предусматривается размещение объекта регионального
значения «Обустройство газового месторождения
Семаковское. Первая очередь»

ПРОЕКТ МЕЖЕВАНИЯ ТЕРРИТОРИИ

для размещения объекта регионального значения «Обустройство газового месторождения
Семаковское. Первая очередь»

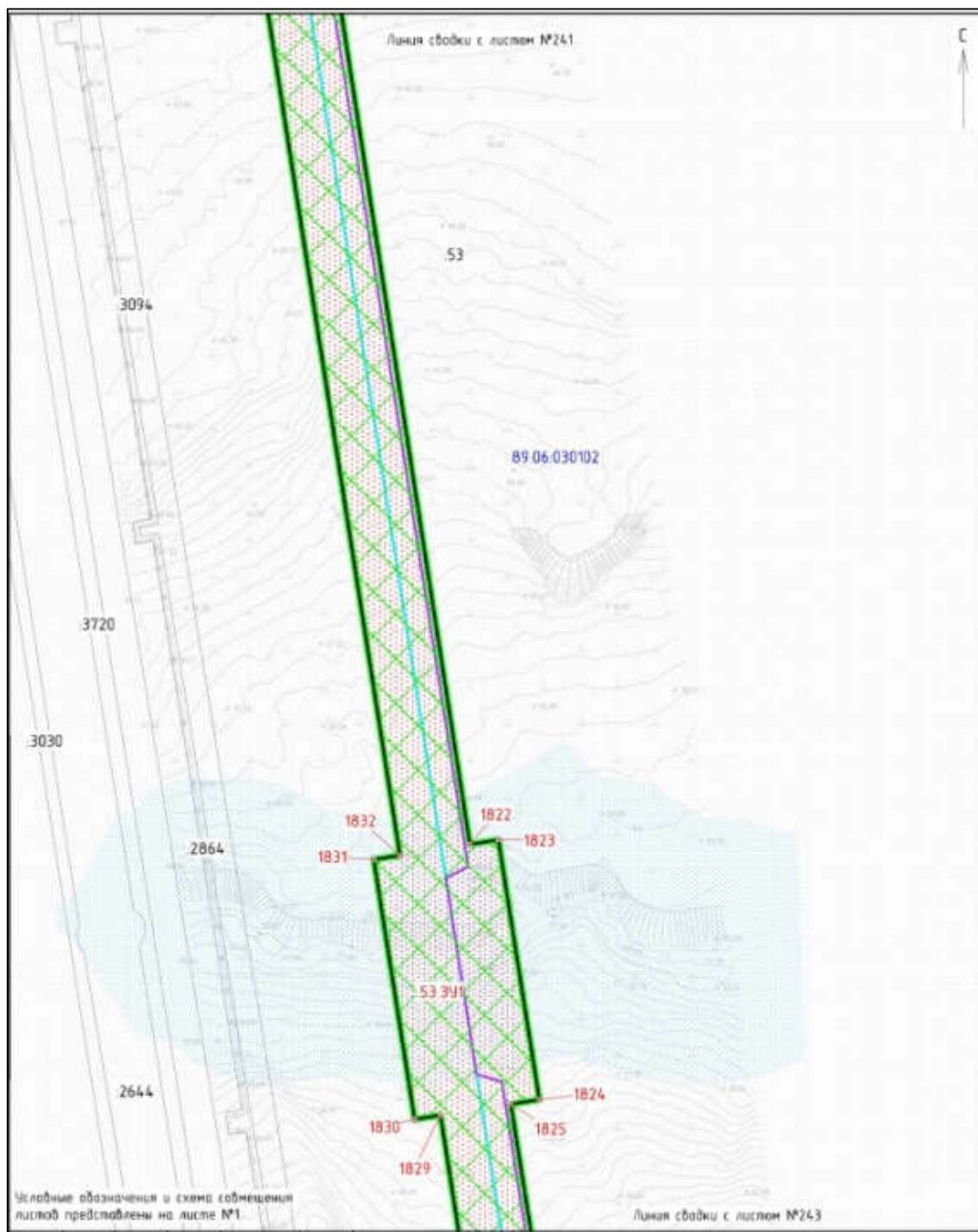


Приложение № 655

к документации по планировке территории, на которой предусматривается размещение объекта регионального значения «Обустройство газового месторождения Семаковское. Первая очередь»

ПРОЕКТ МЕЖЕВАНИЯ ТЕРРИТОРИИ

для размещения объекта регионального значения «Обустройство газового месторождения Семаковское. Первая очередь»



Приложение № 656

к документации по планировке территории, на которой
предусматривается размещение объекта регионального
значения «Обустройство газового месторождения
Семаковское. Первая очередь»

ПРОЕКТ МЕЖЕВАНИЯ ТЕРРИТОРИИ

для размещения объекта регионального значения «Обустройство газового месторождения
Семаковское. Первая очередь»

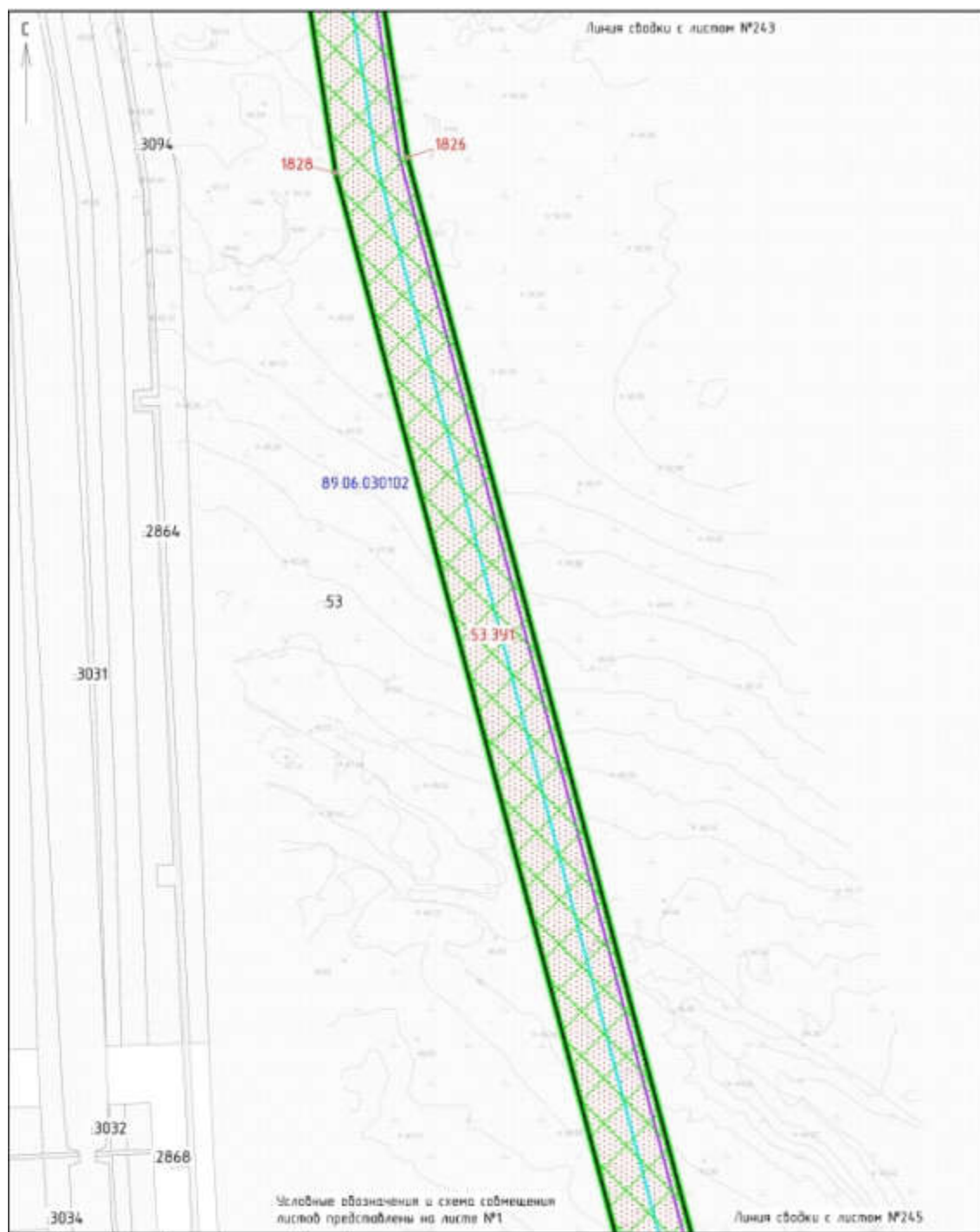


Приложение № 657

к документации по планировке территории, на которой предусматривается размещение объекта регионального значения «Обустройство газового месторождения Семаковское. Первая очередь»

ПРОЕКТ МЕЖЕВАНИЯ ТЕРРИТОРИИ

для размещения объекта регионального значения «Обустройство газового месторождения Семаковское. Первая очередь»

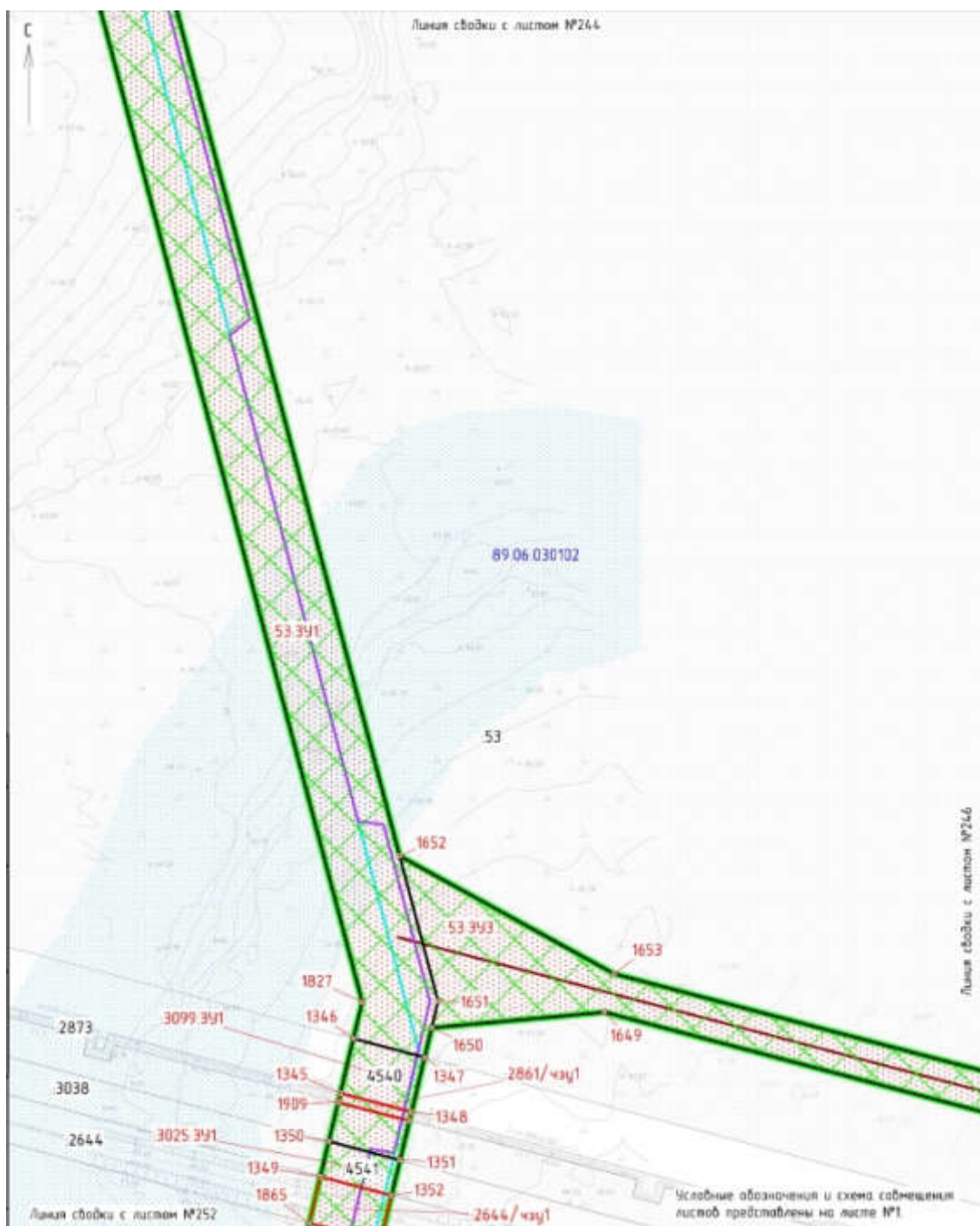


Приложение № 658

к документации по планировке территории, на которой предусматривается размещение объекта регионального значения «Обустройство газового месторождения Семаковское. Первая очередь»

ПРОЕКТ МЕЖЕВАНИЯ ТЕРРИТОРИИ

для размещения объекта регионального значения «Обустройство газового месторождения Семаковское. Первая очередь»



Приложение № 659

к документации по планировке территории, на которой
предусматривается размещение объекта регионального
значения «Обустройство газового месторождения
Семаковское. Первая очередь»

ПРОЕКТ МЕЖЕВАНИЯ ТЕРРИТОРИИ

для размещения объекта регионального значения «Обустройство газового месторождения
Семаковское. Первая очередь»



Приложение № 660

к документации по планировке территории, на которой
предусматривается размещение объекта регионального
значения «Обустройство газового месторождения
Семаковское. Первая очередь»

ПРОЕКТ МЕЖЕВАНИЯ ТЕРРИТОРИИ

для размещения объекта регионального значения «Обустройство газового месторождения
Семаковское. Первая очередь»

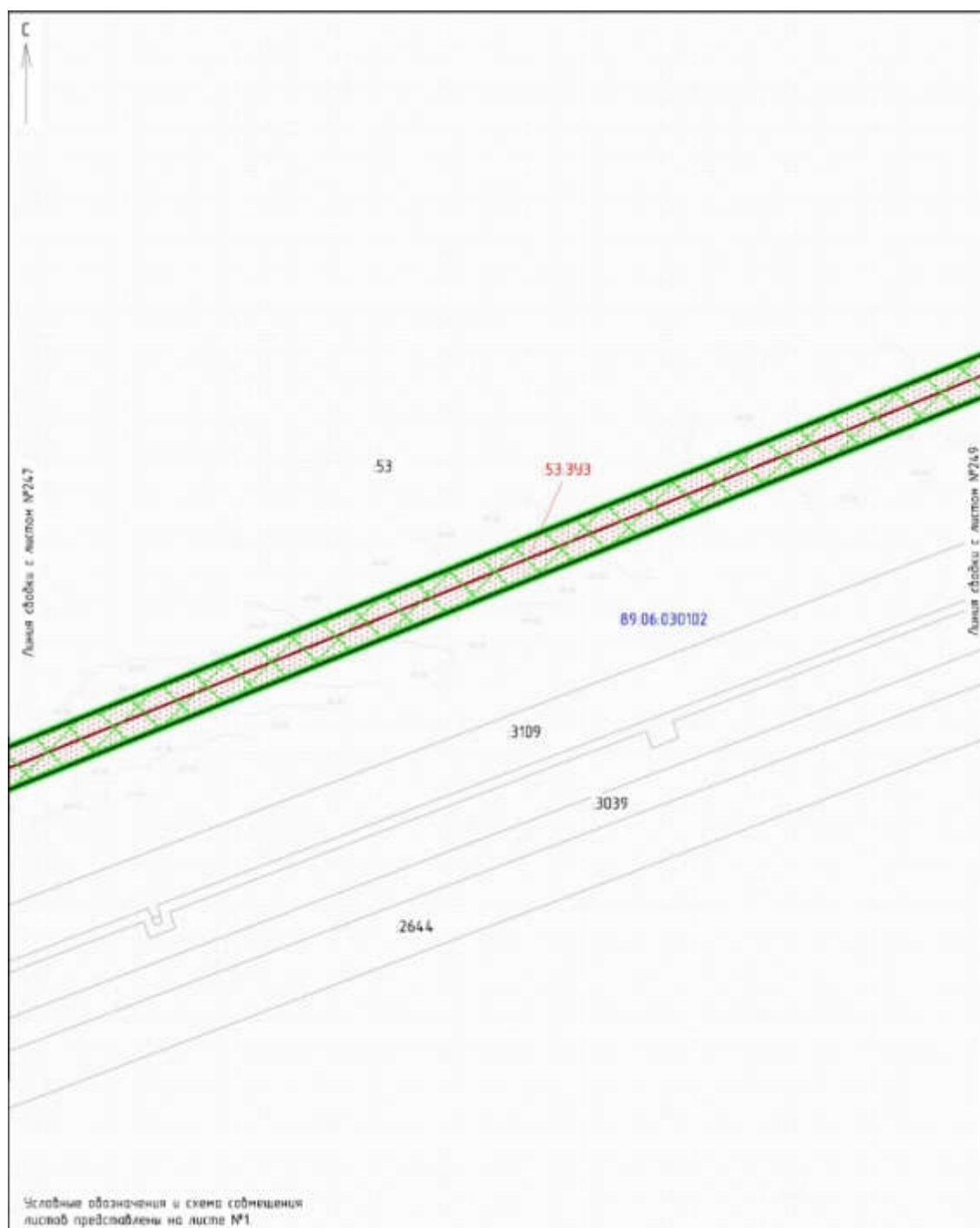


Приложение № 661

к документации по планировке территории, на которой
предусматривается размещение объекта регионального
значения «Обустройство газового месторождения
Семаковское. Первая очередь»

ПРОЕКТ МЕЖЕВАНИЯ ТЕРРИТОРИИ

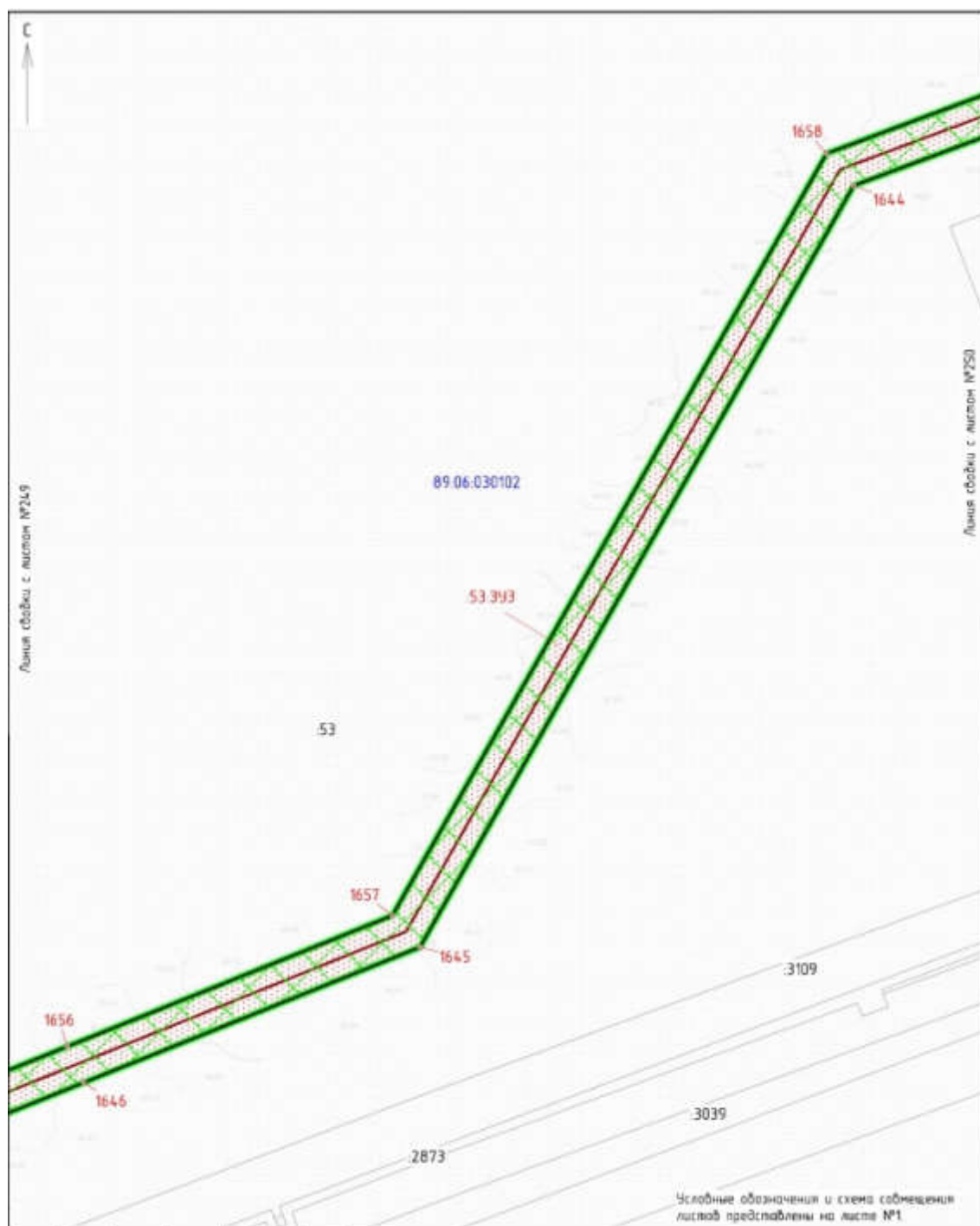
для размещения объекта регионального значения «Обустройство газового месторождения
Семаковское. Первая очередь»



Приложение № 662

к документации по планировке территории, на которой предусматривается размещение объекта регионального значения «Обустройство газового месторождения Семаковское. Первая очередь»

ПРОЕКТ МЕЖЕВАНИЯ ТЕРРИТОРИИ для размещения объекта регионального значения «Обустройство газового месторождения Семаковское. Первая очередь»



Приложение № 663

к документации по планировке территории, на которой
предусматривается размещение объекта регионального
значения «Обустройство газового месторождения
Семаковское. Первая очередь»

ПРОЕКТ МЕЖЕВАНИЯ ТЕРРИТОРИИ

для размещения объекта регионального значения «Обустройство газового месторождения
Семаковское. Первая очередь»

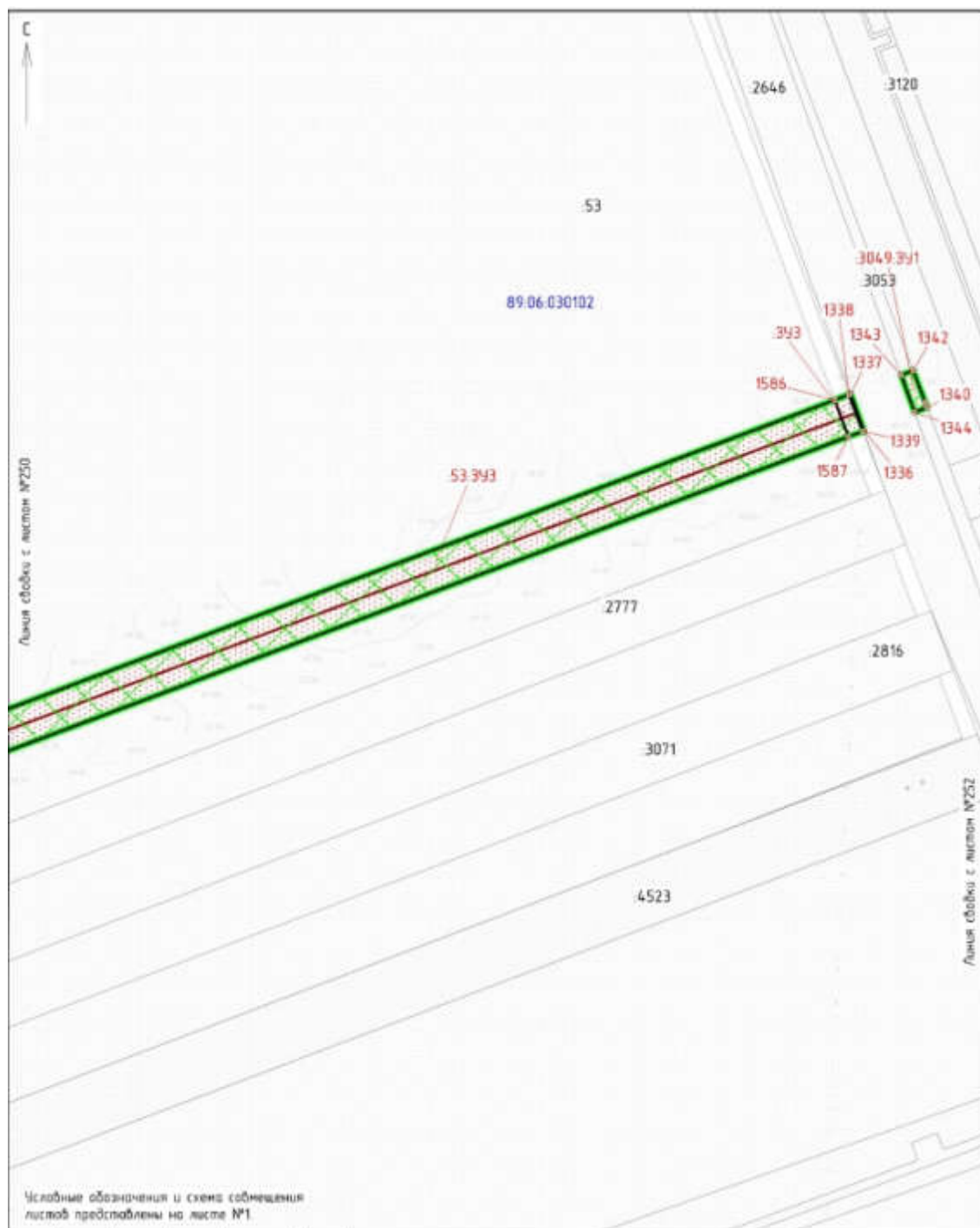


Приложение № 664

к документации по планировке территории, на которой
предусматривается размещение объекта регионального
значения «Обустройство газового месторождения
Семаковское. Первая очередь»

ПРОЕКТ МЕЖЕВАНИЯ ТЕРРИТОРИИ

для размещения объекта регионального значения «Обустройство газового месторождения
Семаковское. Первая очередь»

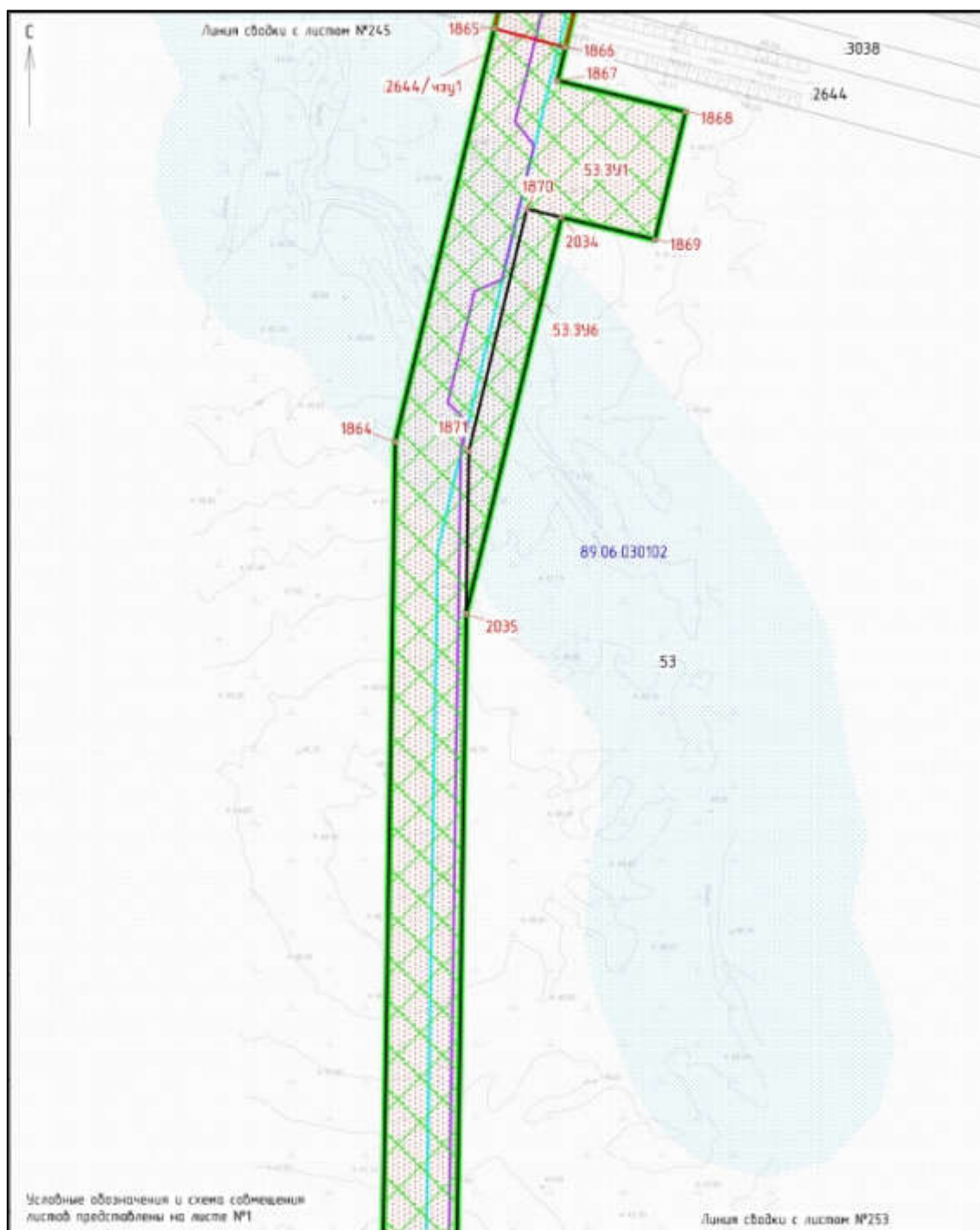


Приложение № 665

к документации по планировке территории, на которой предусматривается размещение объекта регионального значения «Обустройство газового месторождения Семаковское. Первая очередь»

ПРОЕКТ МЕЖЕВАНИЯ ТЕРРИТОРИИ

для размещения объекта регионального значения «Обустройство газового месторождения Семаковское. Первая очередь»

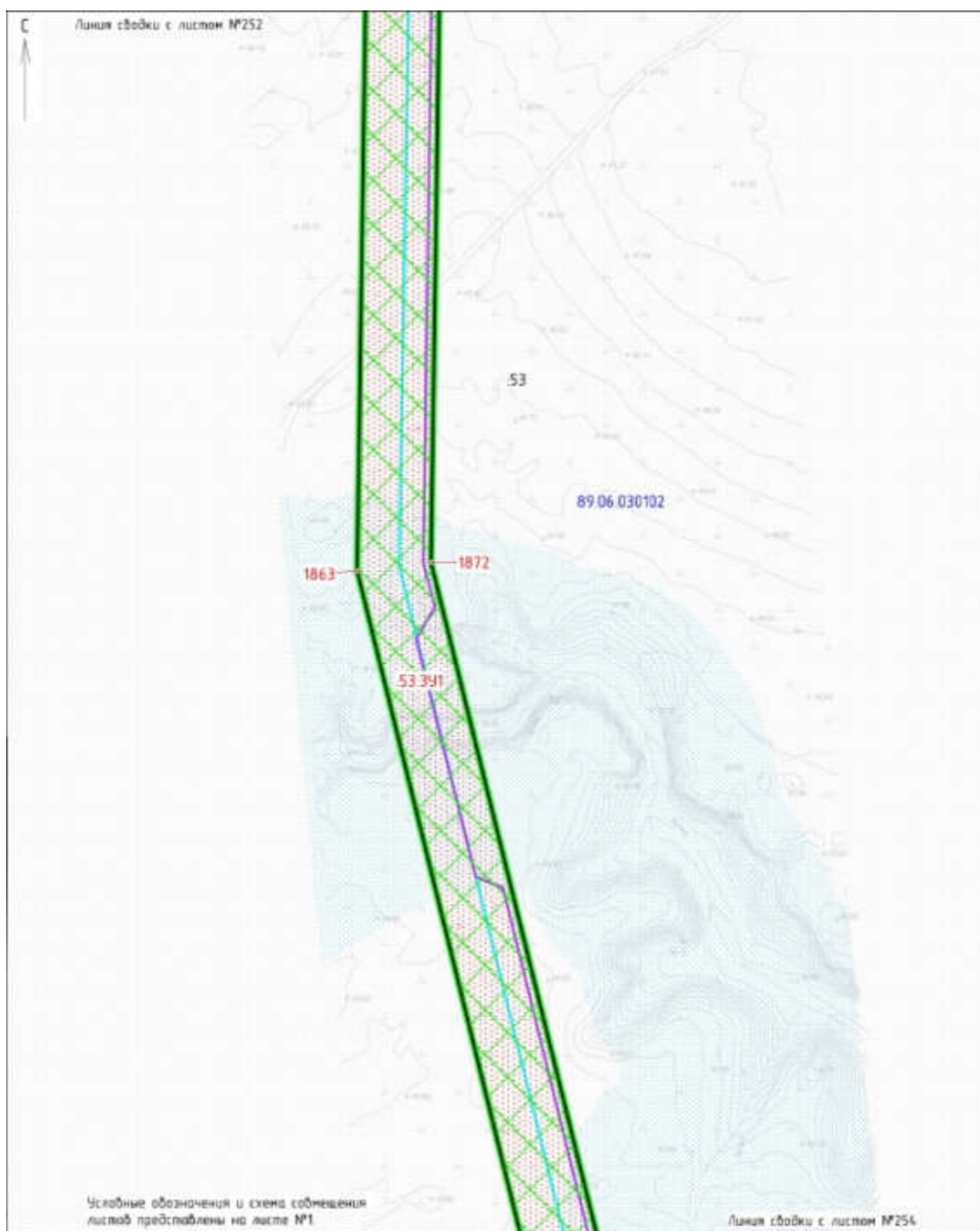


Приложение № 666

к документации по планировке территории, на которой
предусматривается размещение объекта регионального
значения «Обустройство газового месторождения
Семаковское. Первая очередь»

ПРОЕКТ МЕЖЕВАНИЯ ТЕРРИТОРИИ

для размещения объекта регионального значения «Обустройство газового месторождения
Семаковское. Первая очередь»

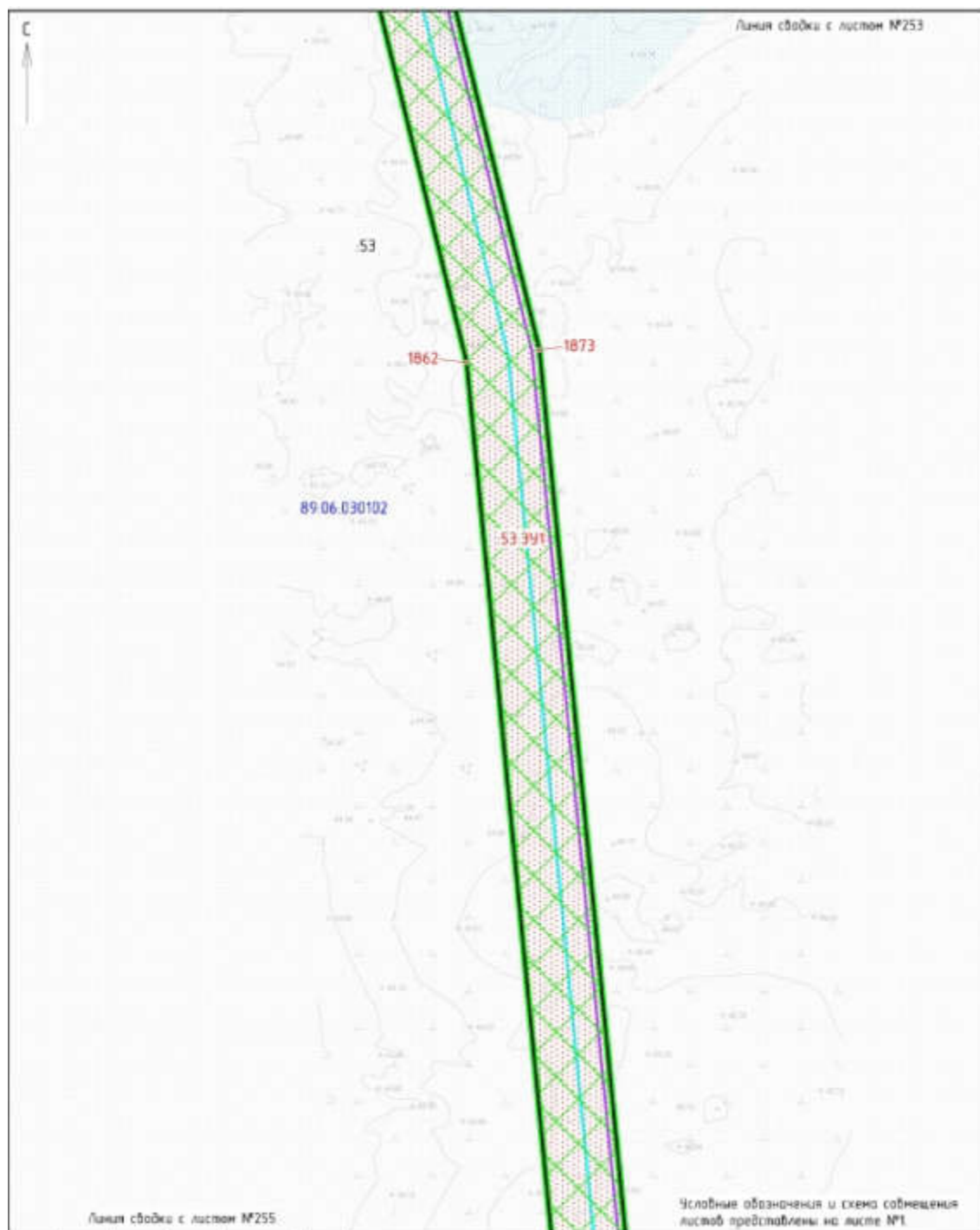


Приложение № 667

к документации по планировке территории, на которой
предусматривается размещение объекта регионального
значения «Обустройство газового месторождения
Семаковское. Первая очередь»

ПРОЕКТ МЕЖЕВАНИЯ ТЕРРИТОРИИ

для размещения объекта регионального значения «Обустройство газового месторождения
Семаковское. Первая очередь»

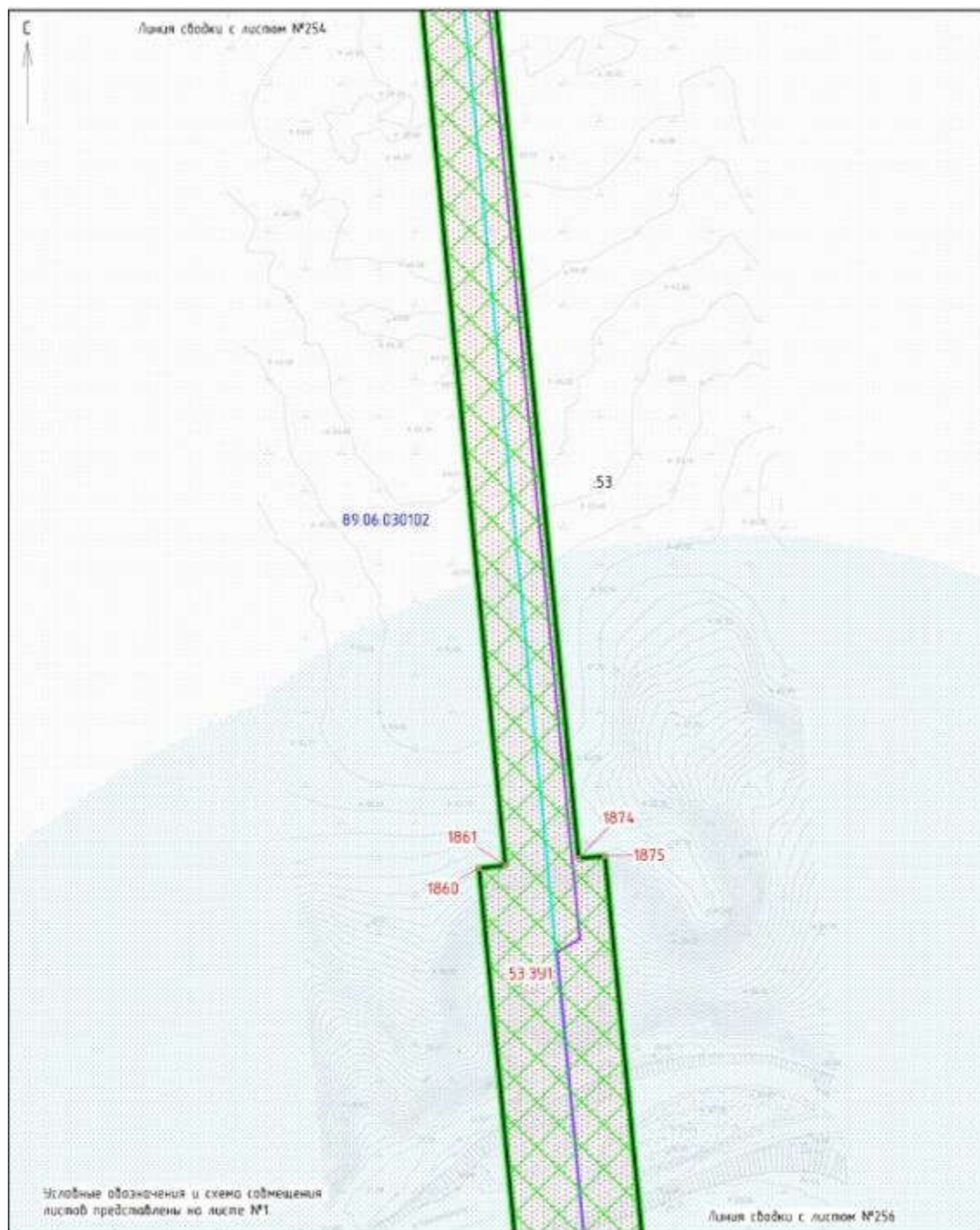


Приложение № 668

к документации по планировке территории, на которой
предусматривается размещение объекта регионального
значения «Обустройство газового месторождения
Семаковское. Первая очередь»

ПРОЕКТ МЕЖЕВАНИЯ ТЕРРИТОРИИ

для размещения объекта регионального значения «Обустройство газового месторождения
Семаковское. Первая очередь»

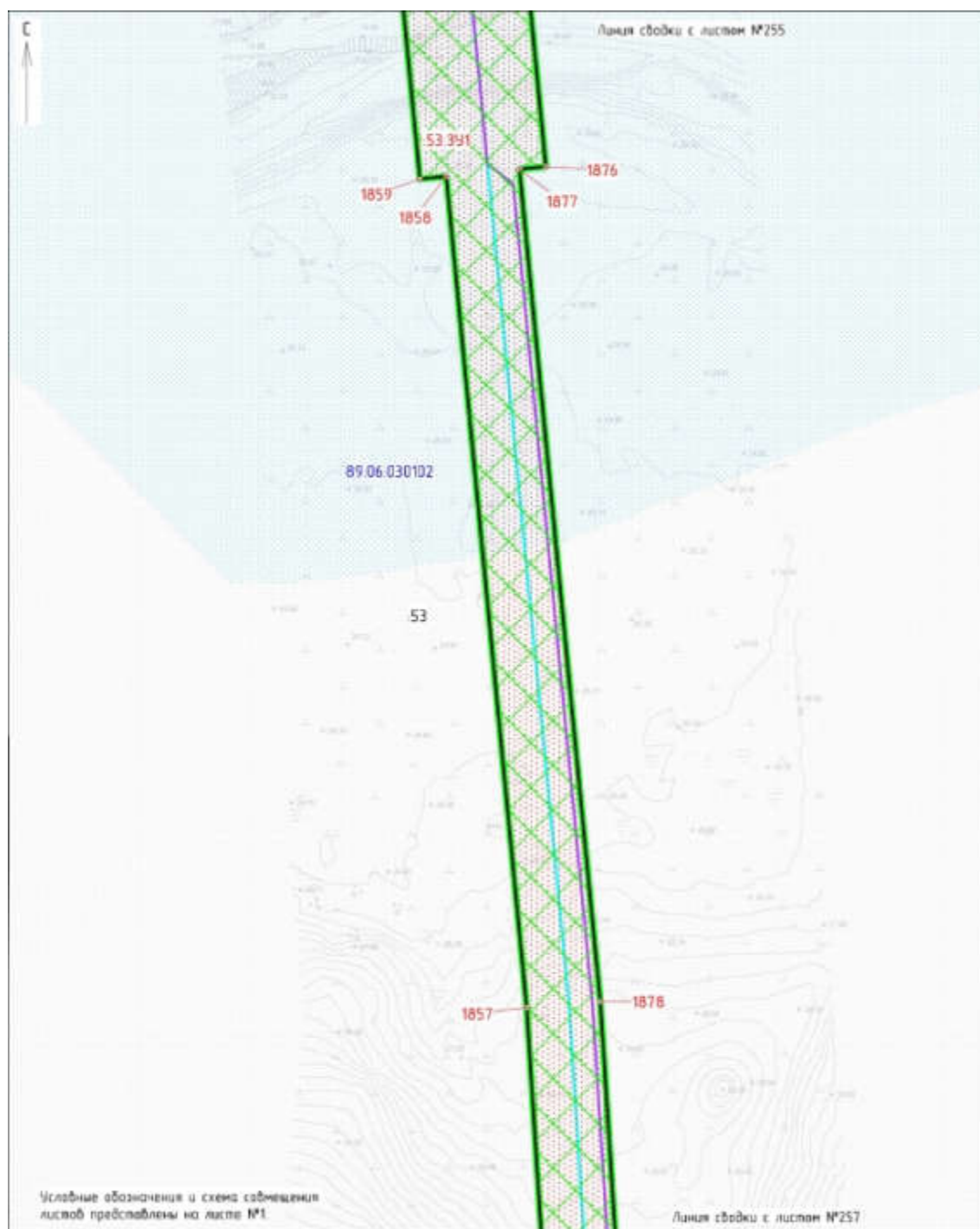


Приложение № 669

к документации по планировке территории, на которой предусматривается размещение объекта регионального значения «Обустройство газового месторождения Семаковское. Первая очередь»

ПРОЕКТ МЕЖЕВАНИЯ ТЕРРИТОРИИ

для размещения объекта регионального значения «Обустройство газового месторождения Семаковское. Первая очередь»



Приложение № 670

к документации по планировке территории, на которой предусматривается размещение объекта регионального значения «Обустройство газового месторождения Семаковское. Первая очередь»

ПРОЕКТ МЕЖЕВАНИЯ ТЕРРИТОРИИ для размещения объекта регионального значения «Обустройство газового месторождения Семаковское. Первая очередь»



Приложение № 671

к документации по планировке территории, на которой
предусматривается размещение объекта регионального
значения «Обустройство газового месторождения
Семаковское. Первая очередь»

ПРОЕКТ МЕЖЕВАНИЯ ТЕРРИТОРИИ для размещения объекта регионального значения «Обустройство газового месторождения Семаковское. Первая очередь»

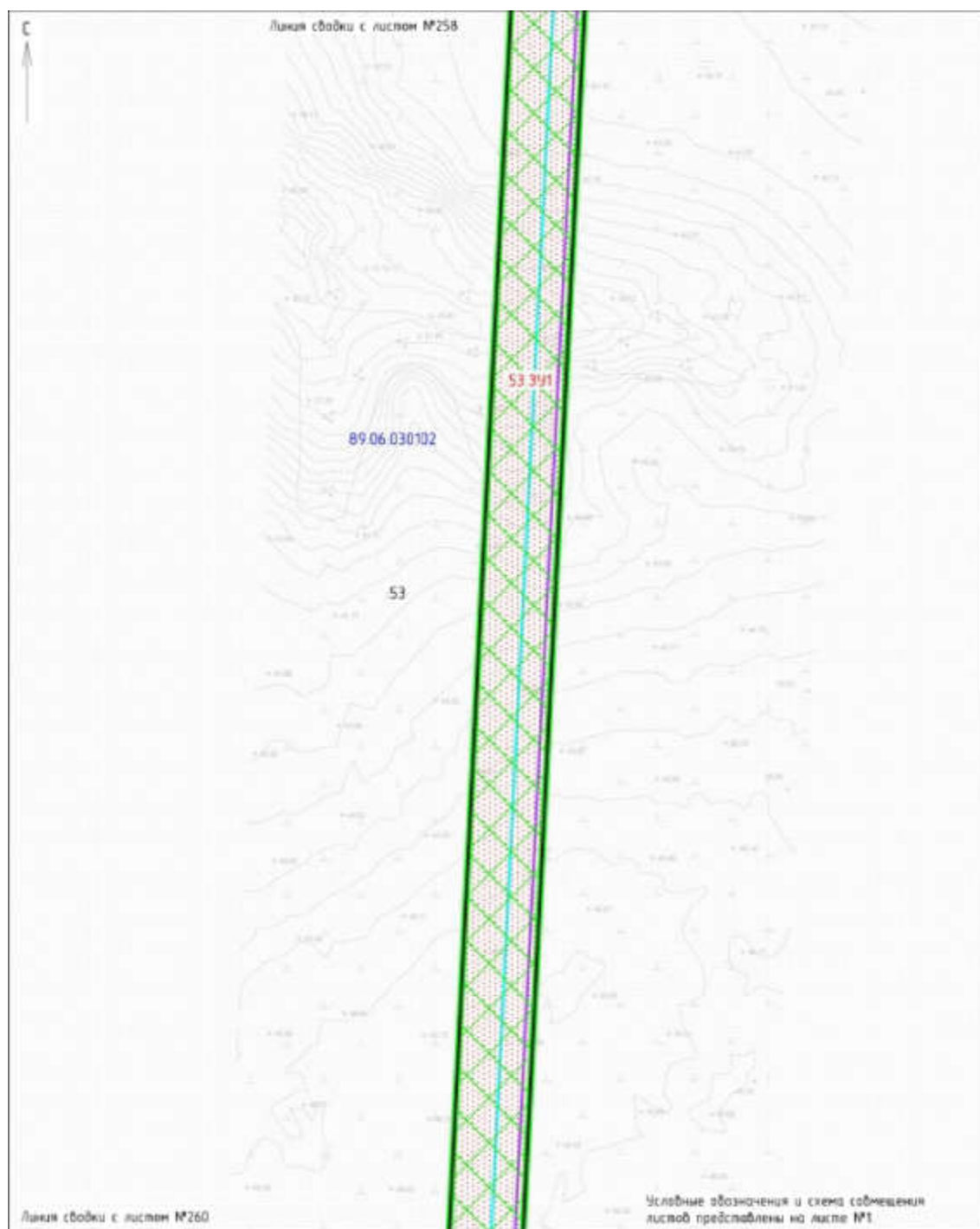


Приложение № 672

к документации по планировке территории, на которой
предусматривается размещение объекта регионального
значения «Обустройство газового месторождения
Семаковское. Первая очередь»

ПРОЕКТ МЕЖЕВАНИЯ ТЕРРИТОРИИ

для размещения объекта регионального значения «Обустройство газового месторождения
Семаковское. Первая очередь»

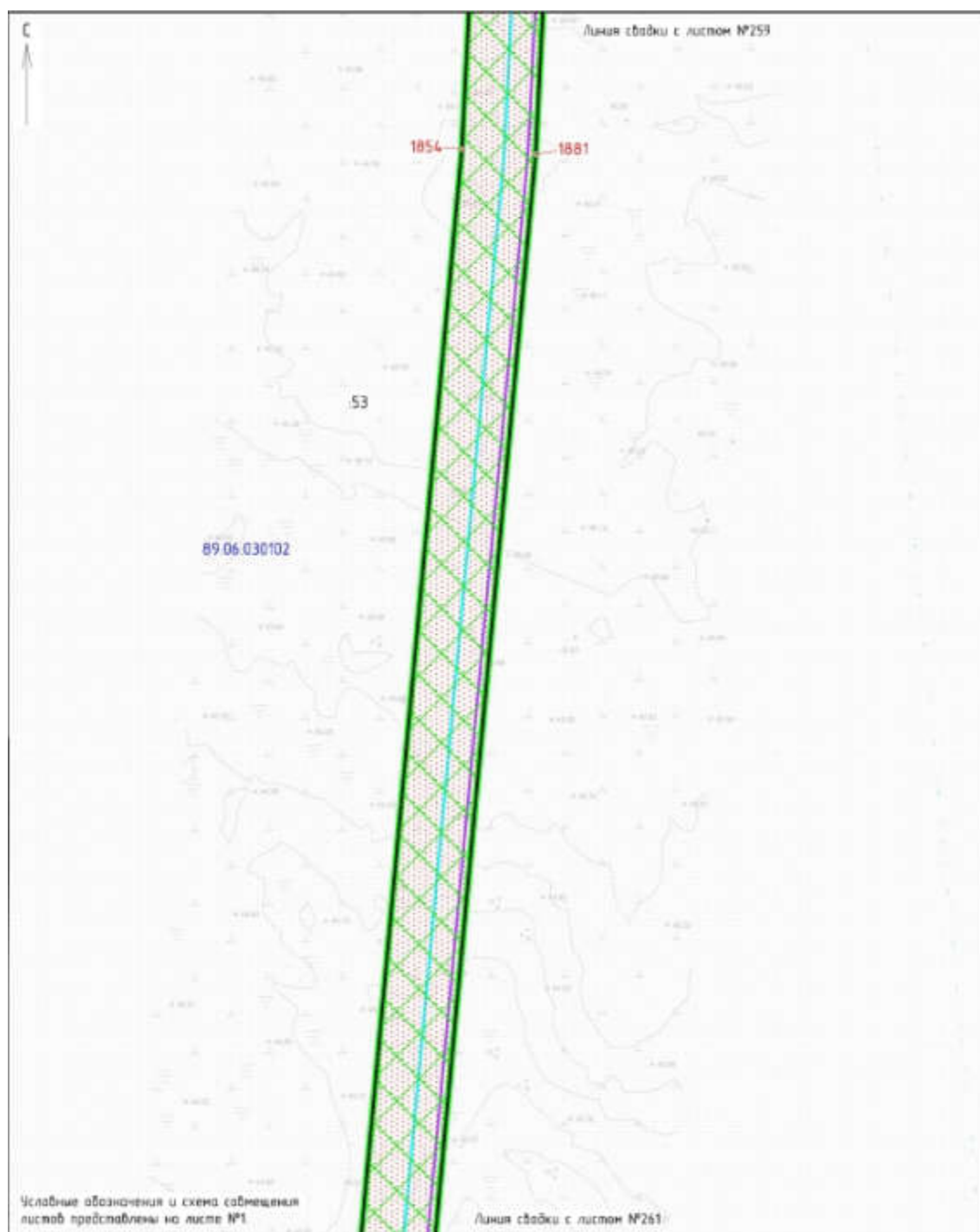


Приложение № 673

к документации по планировке территории, на которой предусматривается размещение объекта регионального значения «Обустройство газового месторождения Семаковское. Первая очередь»

ПРОЕКТ МЕЖЕВАНИЯ ТЕРРИТОРИИ

для размещения объекта регионального значения «Обустройство газового месторождения Семаковское. Первая очередь»

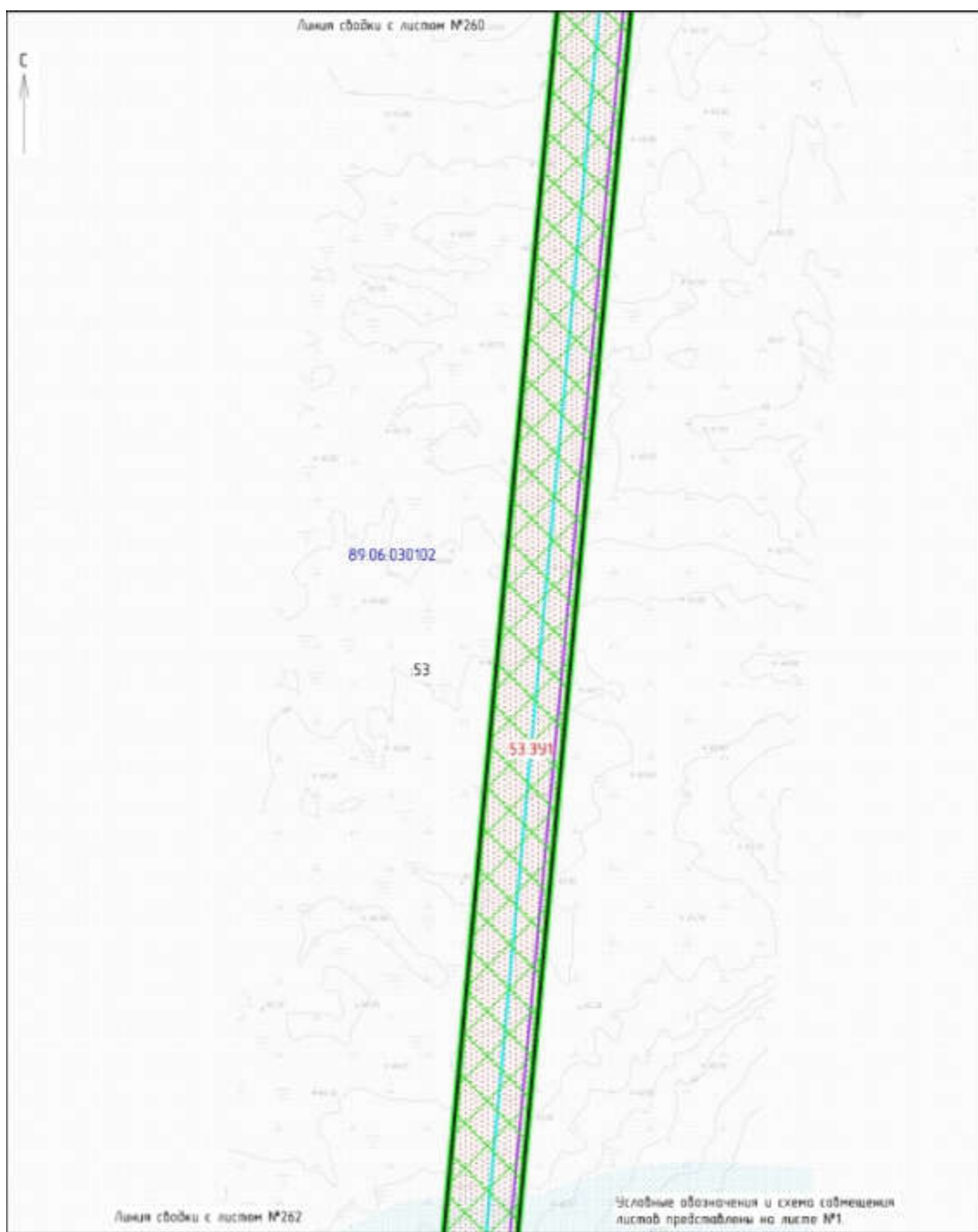


Приложение № 674

к документации по планировке территории, на которой
предусматривается размещение объекта регионального
значения «Обустройство газового месторождения
Семаковское. Первая очередь»

ПРОЕКТ МЕЖЕВАНИЯ ТЕРРИТОРИИ

для размещения объекта регионального значения «Обустройство газового месторождения
Семаковское. Первая очередь»

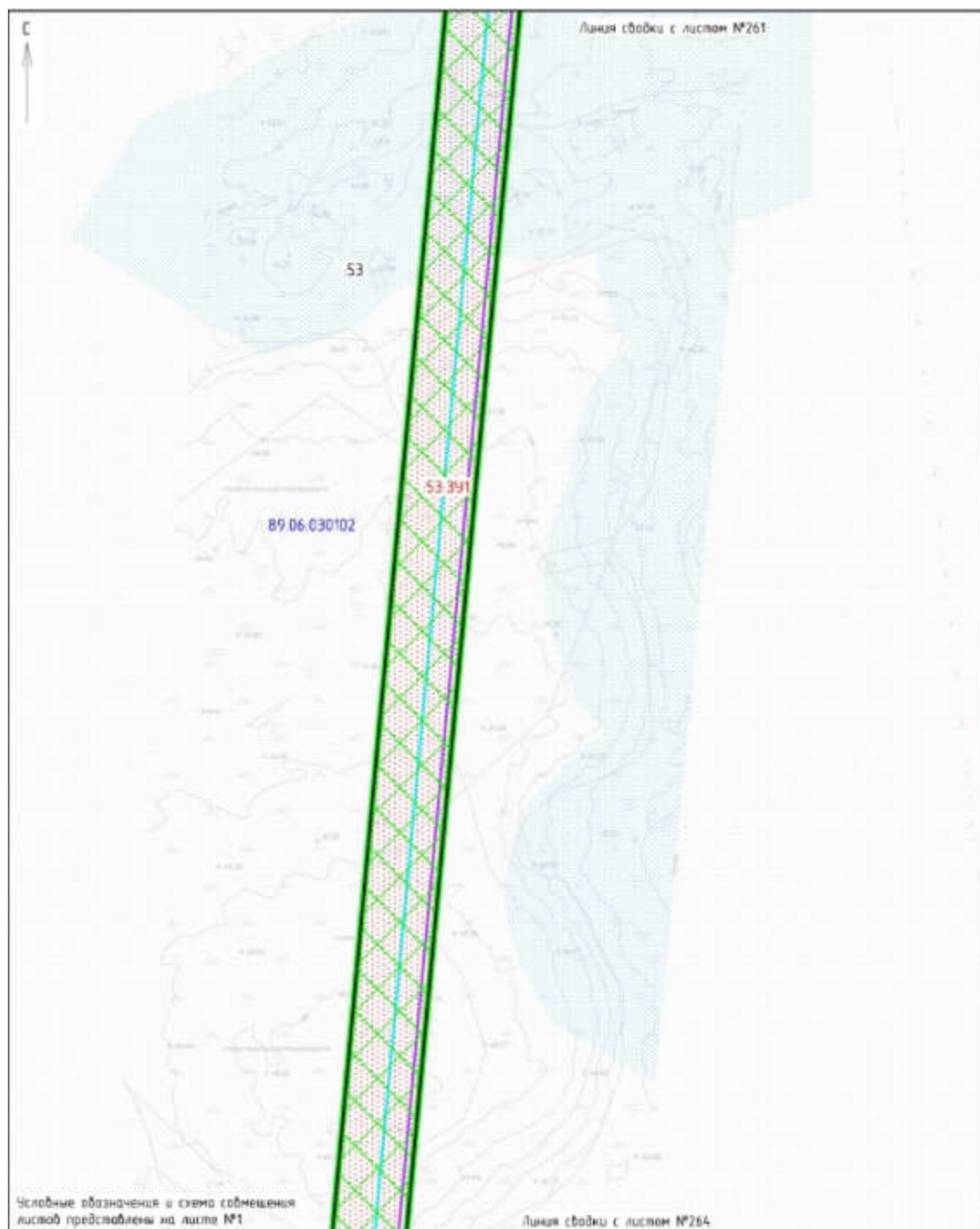


Приложение № 675

к документации по планировке территории, на которой
предусматривается размещение объекта регионального
значения «Обустройство газового месторождения
Семаковское. Первая очередь»

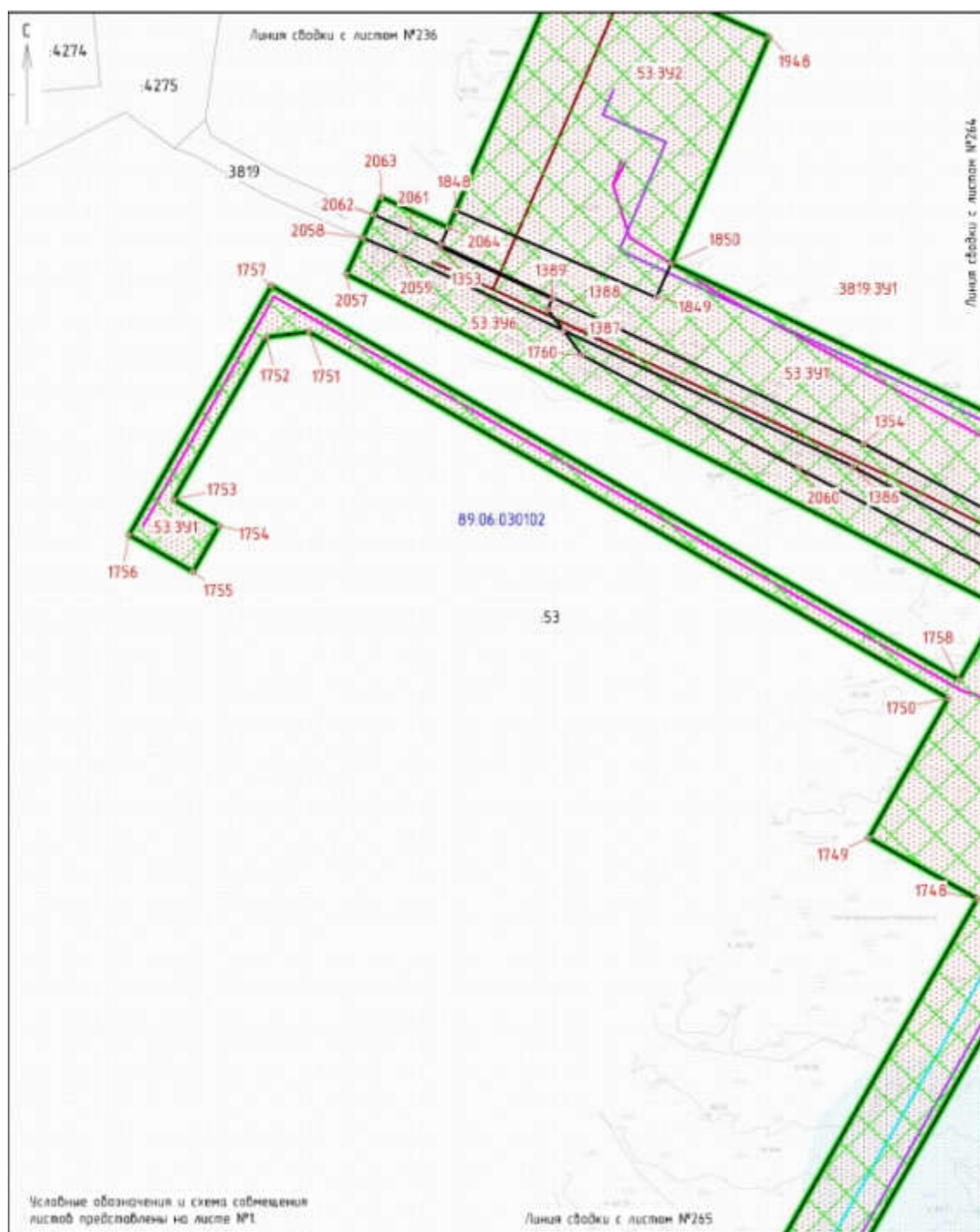
ПРОЕКТ МЕЖЕВАНИЯ ТЕРРИТОРИИ

для размещения объекта регионального значения «Обустройство газового месторождения
Семаковское. Первая очередь»



к документации по планировке территории, на которой предусматривается размещение объекта регионального значения «Обустройство газового месторождения Семаковское. Первая очередь»

для размещения объекта регионального значения «Обустройство газового месторождения
Семаковское. Первая очередь»

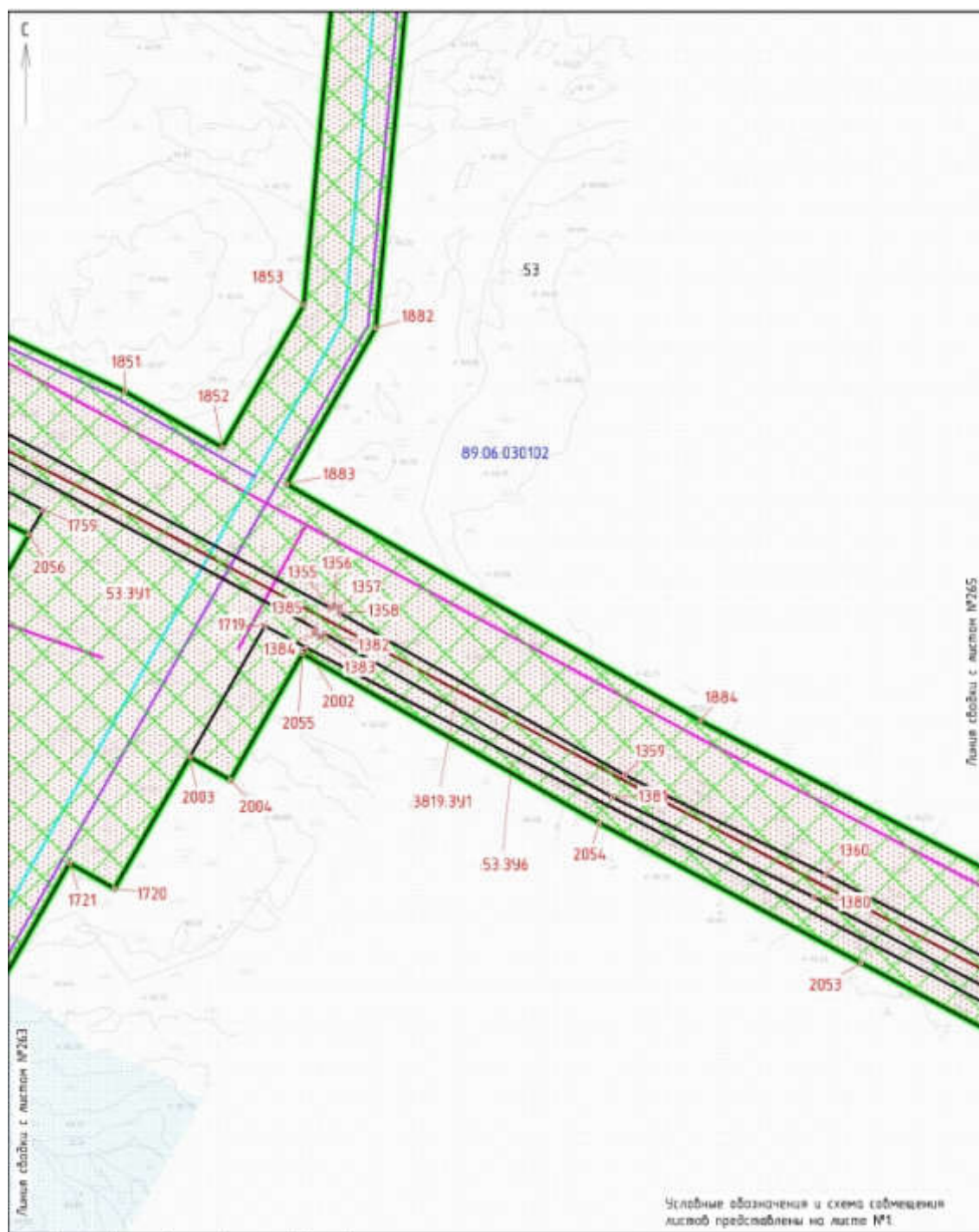


Приложение № 677

к документации по планировке территории, на которой предусматривается размещение объекта регионального значения «Обустройство газового месторождения Семаковское. Первая очередь»

ПРОЕКТ МЕЖЕВАНИЯ ТЕРРИТОРИИ

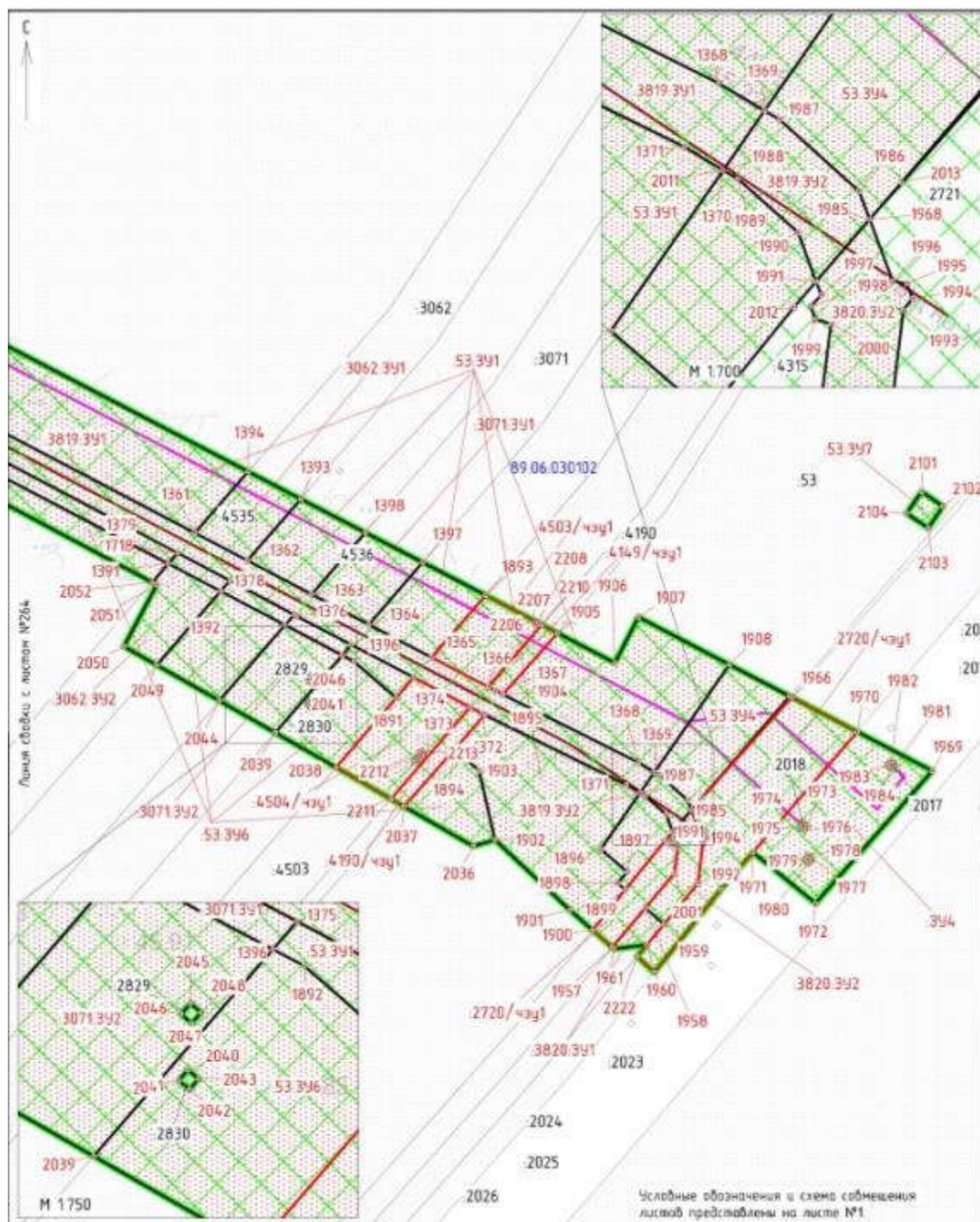
для размещения объекта регионального значения «Обустройство газового месторождения Семаковское. Первая очередь»



к документации по планировке территории, на которой предусматривается размещение объекта регионального значения «Обустройство газового месторождения Семаковское. Первая очередь»

ПРОЕКТ МЕЖЕВАНИЯ ТЕРРИТОРИИ

для размещения объекта регионального значения «Обустройство газового месторождения Семаковское. Первая очередь»

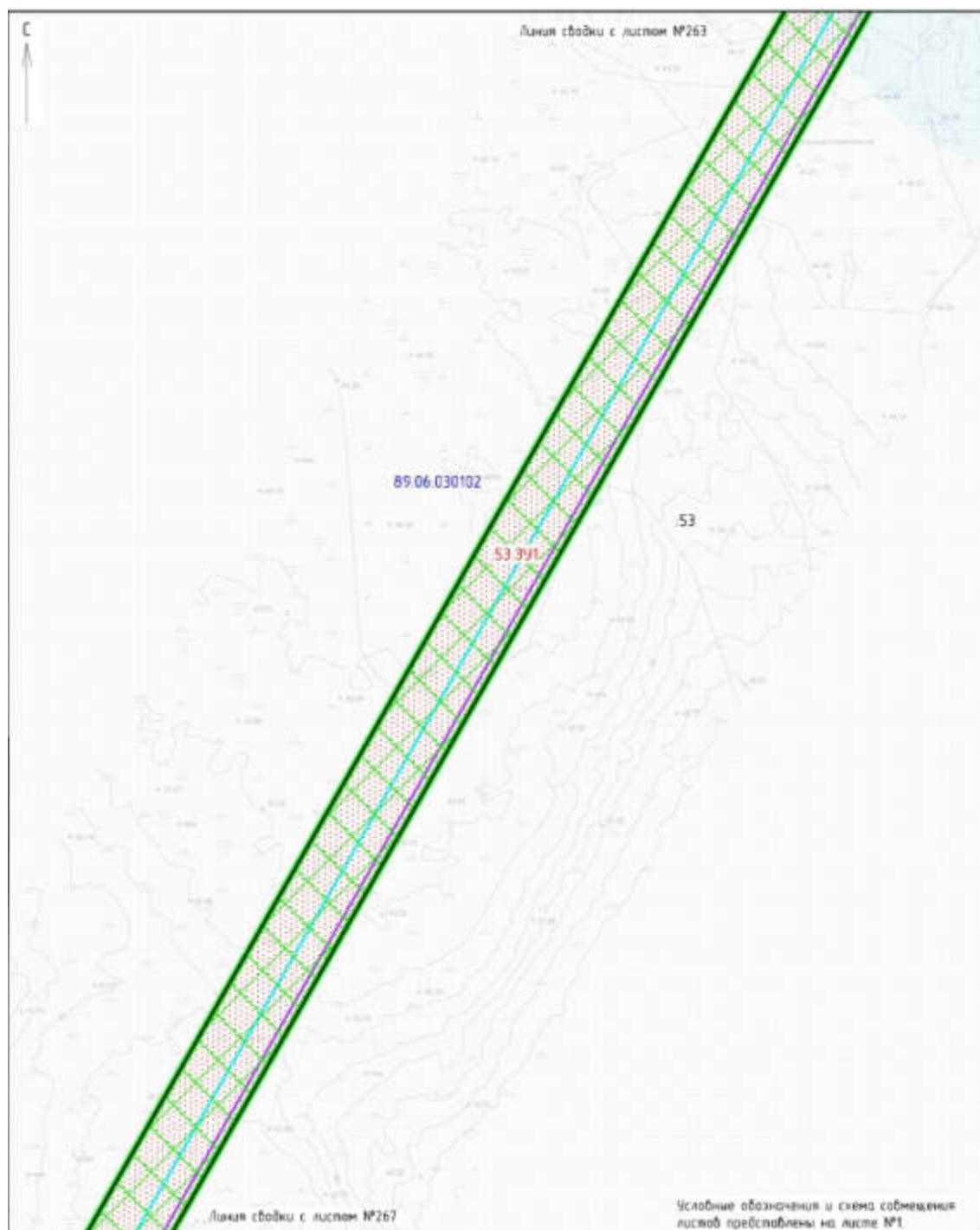


Приложение № 679

к документации по планировке территории, на которой
предусматривается размещение объекта регионального
значения «Обустройство газового месторождения
Семаковское. Первая очередь»

ПРОЕКТ МЕЖЕВАНИЯ ТЕРРИТОРИИ

для размещения объекта регионального значения «Обустройство газового месторождения
Семаковское. Первая очередь»

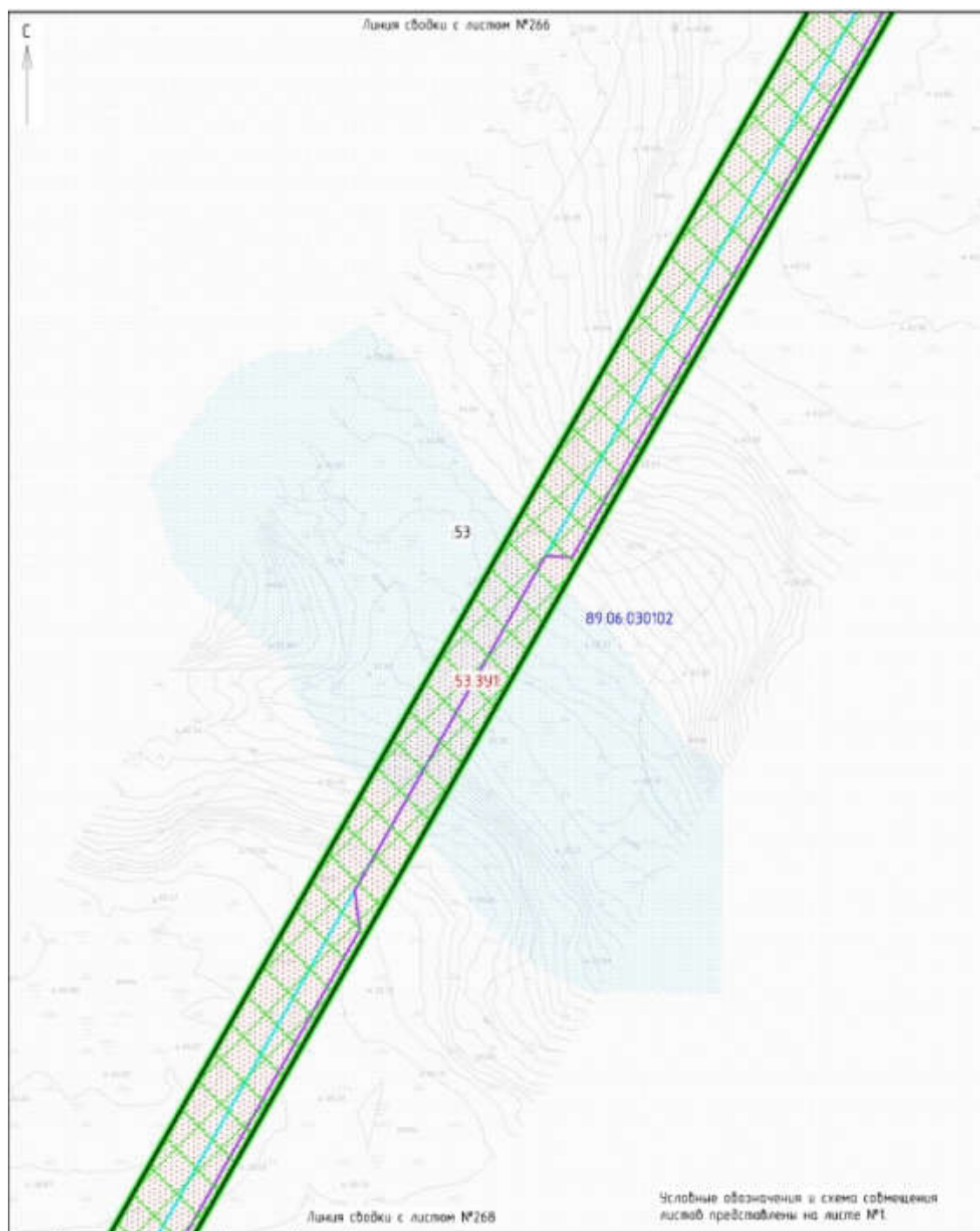


Приложение № 680

к документации по планировке территории, на которой
предусматривается размещение объекта регионального
значения «Обустройство газового месторождения
Семаковское. Первая очередь»

ПРОЕКТ МЕЖЕВАНИЯ ТЕРРИТОРИИ

для размещения объекта регионального значения «Обустройство газового месторождения
Семаковское. Первая очередь»

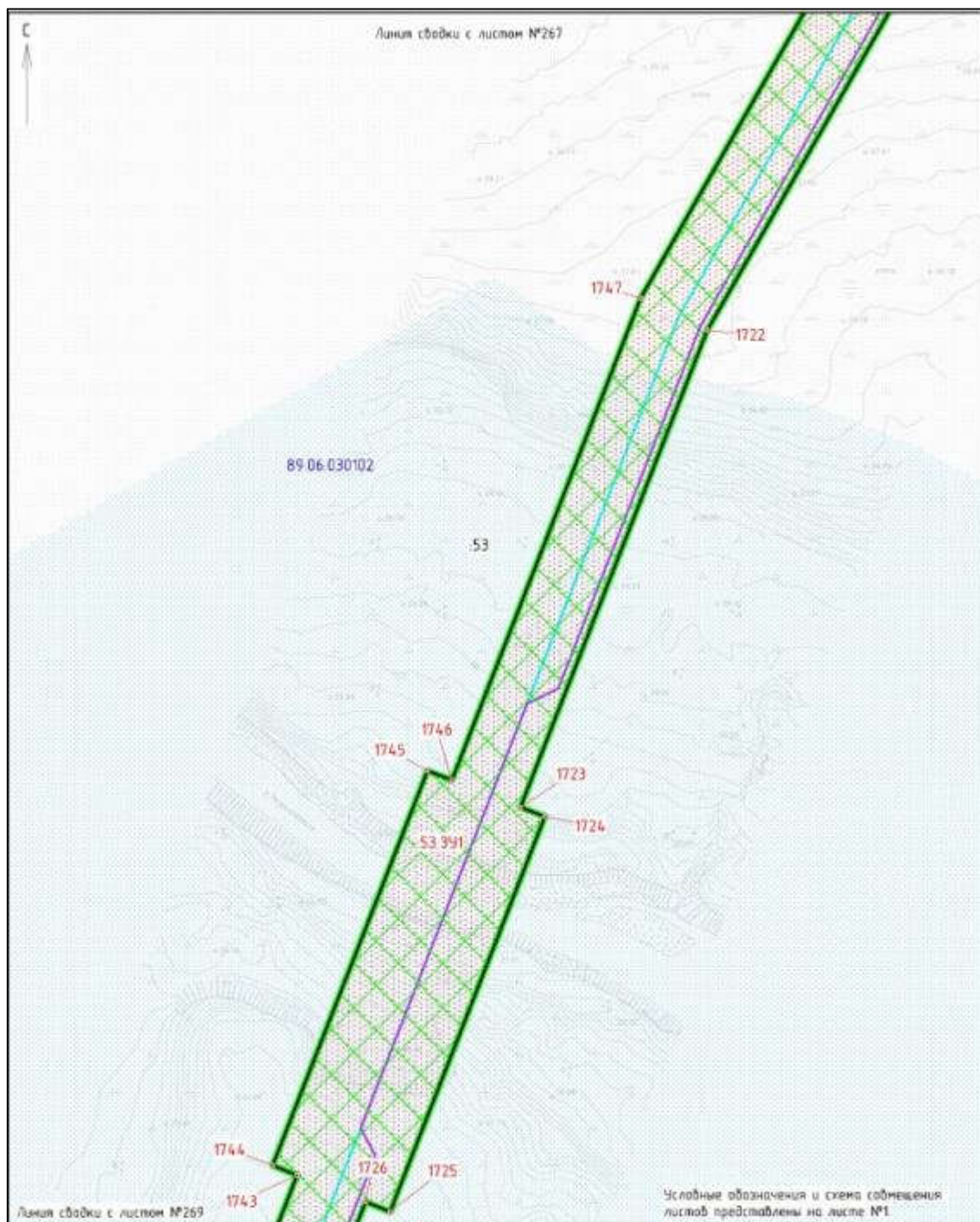


Приложение № 681

к документации по планировке территории, на которой предусматривается размещение объекта регионального значения «Обустройство газового месторождения Семаковское. Первая очередь»

ПРОЕКТ МЕЖЕВАНИЯ ТЕРРИТОРИИ

для размещения объекта регионального значения «Обустройство газового месторождения Семаковское. Первая очередь»

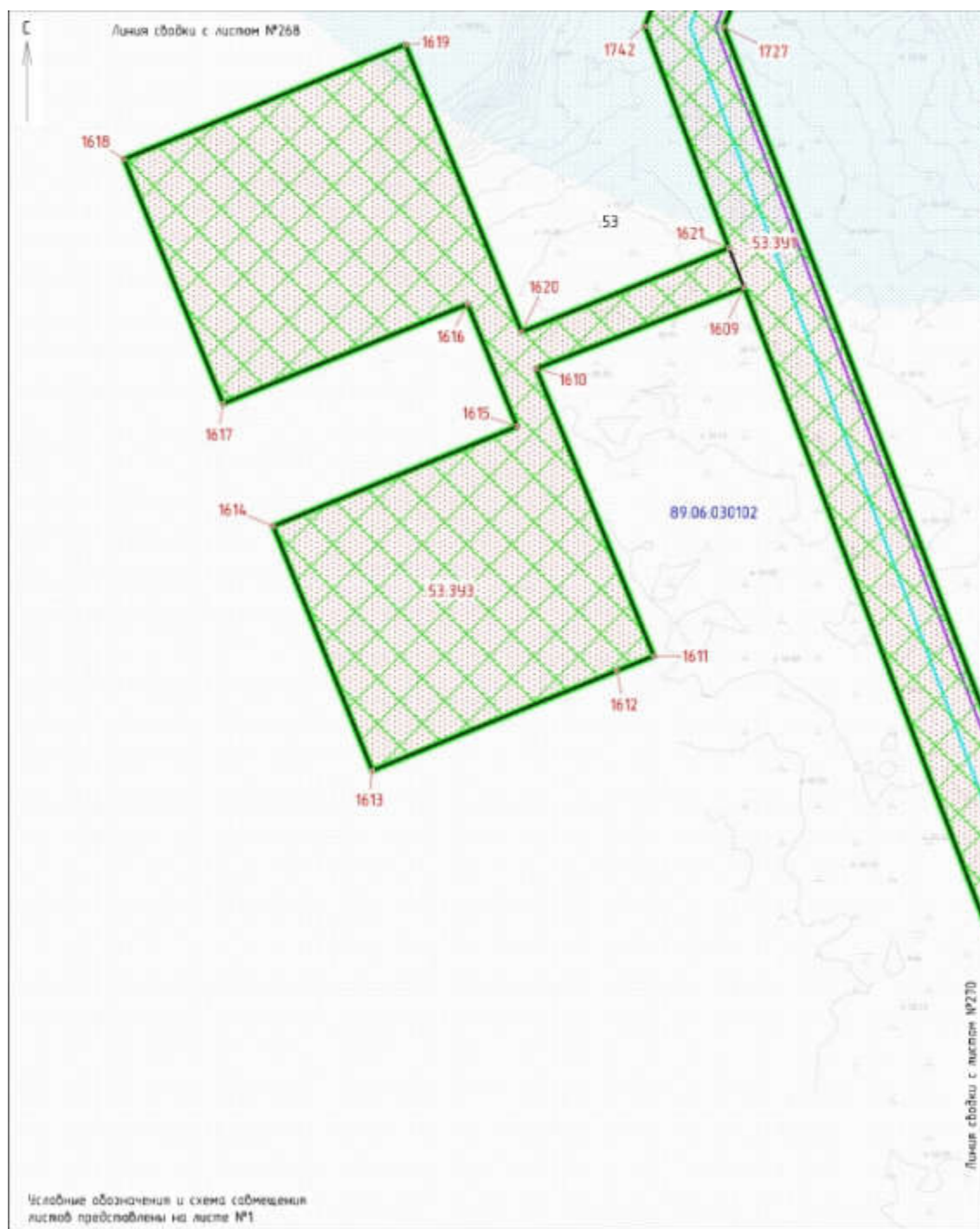


Приложение № 682

к документации по планировке территории, на которой
предусматривается размещение объекта регионального
значения «Обустройство газового месторождения
Семаковское. Первая очередь»

ПРОЕКТ МЕЖЕВАНИЯ ТЕРРИТОРИИ

для размещения объекта регионального значения «Обустройство газового месторождения
Семаковское. Первая очередь»

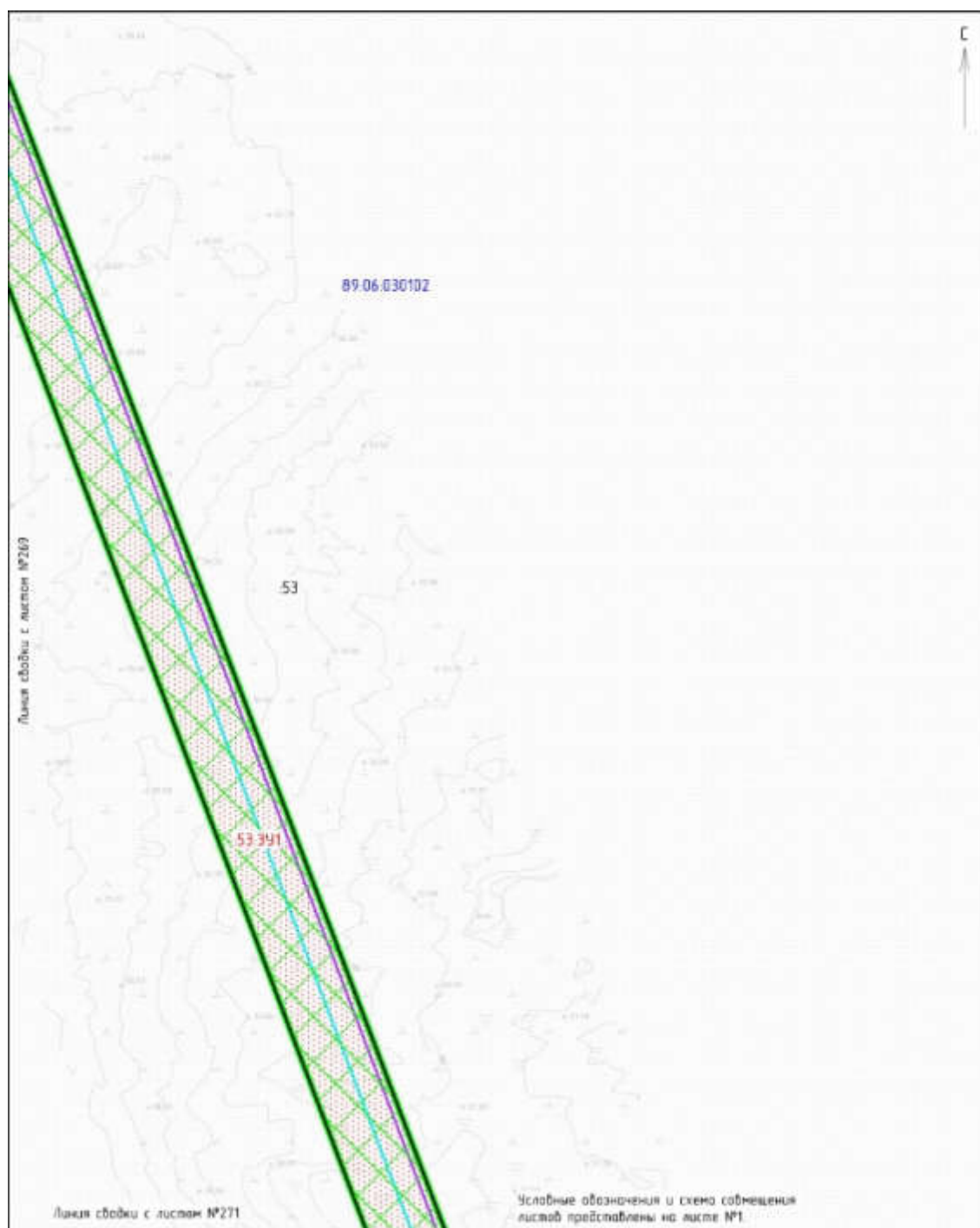


Приложение № 683

к документации по планировке территории, на которой
предусматривается размещение объекта регионального
значения «Обустройство газового месторождения
Семаковское. Первая очередь»

ПРОЕКТ МЕЖЕВАНИЯ ТЕРРИТОРИИ

для размещения объекта регионального значения «Обустройство газового месторождения
Семаковское. Первая очередь»

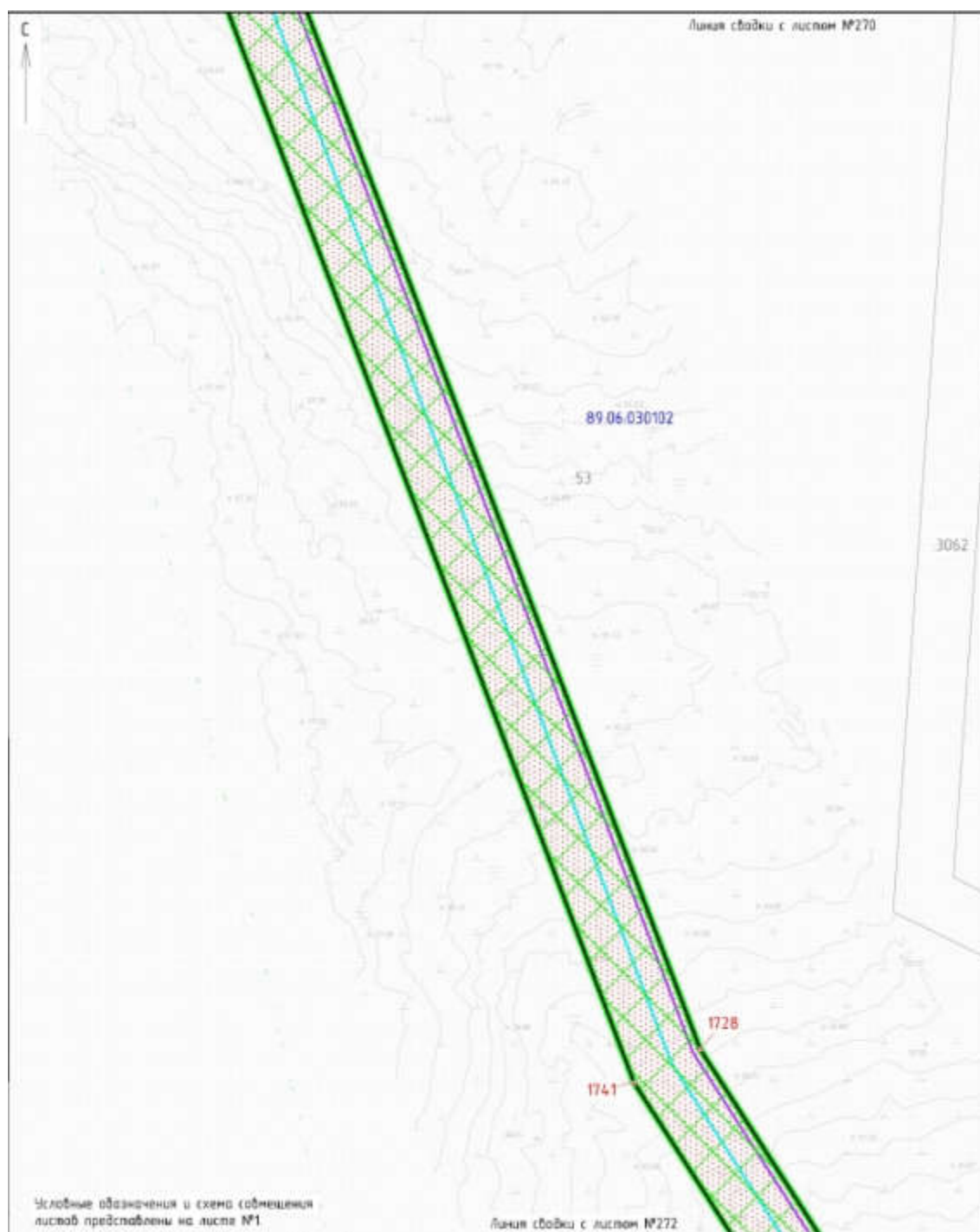


Приложение № 684

к документации по планировке территории, на которой
предусматривается размещение объекта регионального
значения «Обустройство газового месторождения
Семаковское. Первая очередь»

ПРОЕКТ МЕЖЕВАНИЯ ТЕРРИТОРИИ

для размещения объекта регионального значения «Обустройство газового месторождения
Семаковское. Первая очередь»

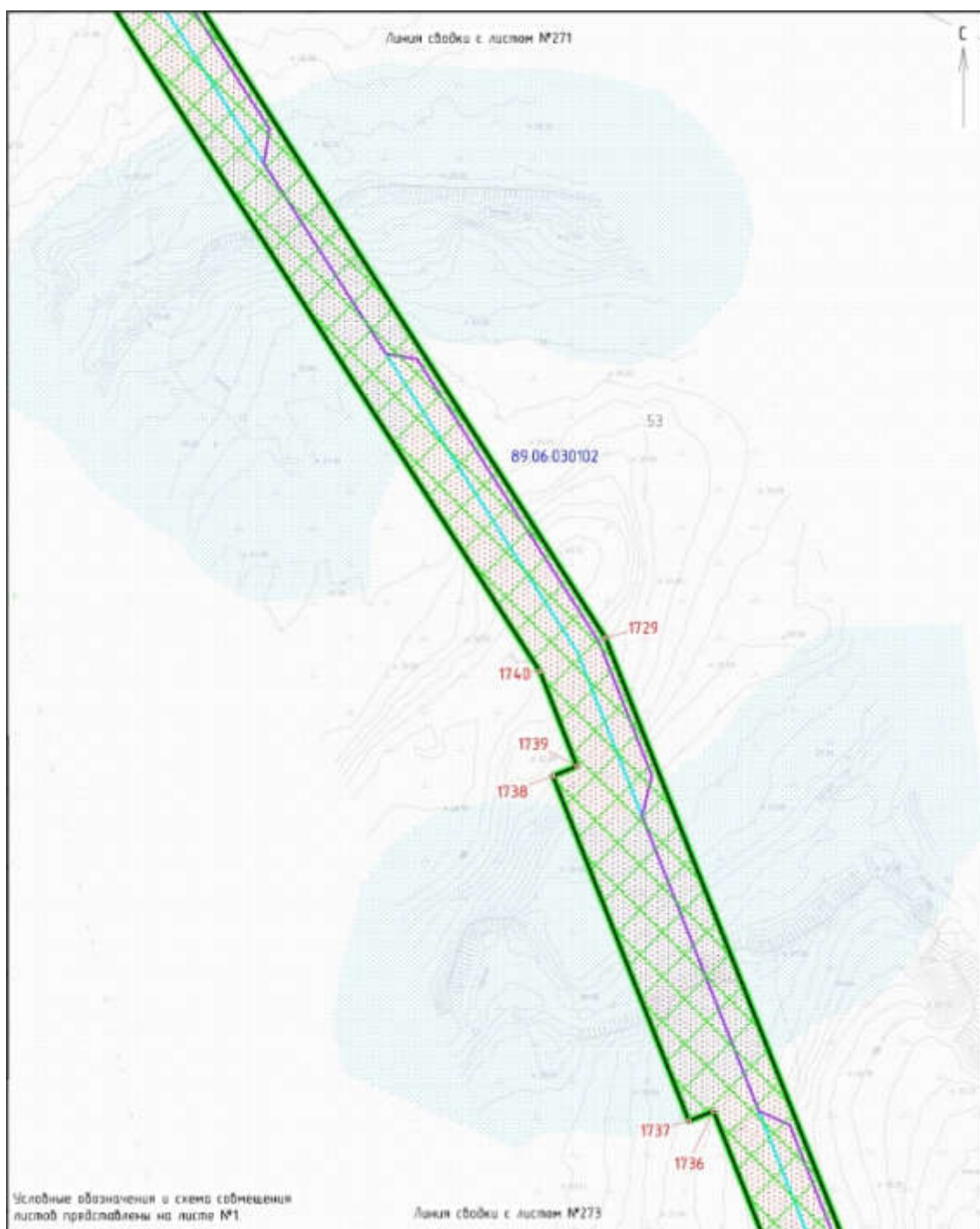


Приложение № 685

к документации по планировке территории, на которой
предусматривается размещение объекта регионального
значения «Обустройство газового месторождения
Семаковское. Первая очередь»

ПРОЕКТ МЕЖЕВАНИЯ ТЕРРИТОРИИ

для размещения объекта регионального значения «Обустройство газового месторождения
Семаковское. Первая очередь»

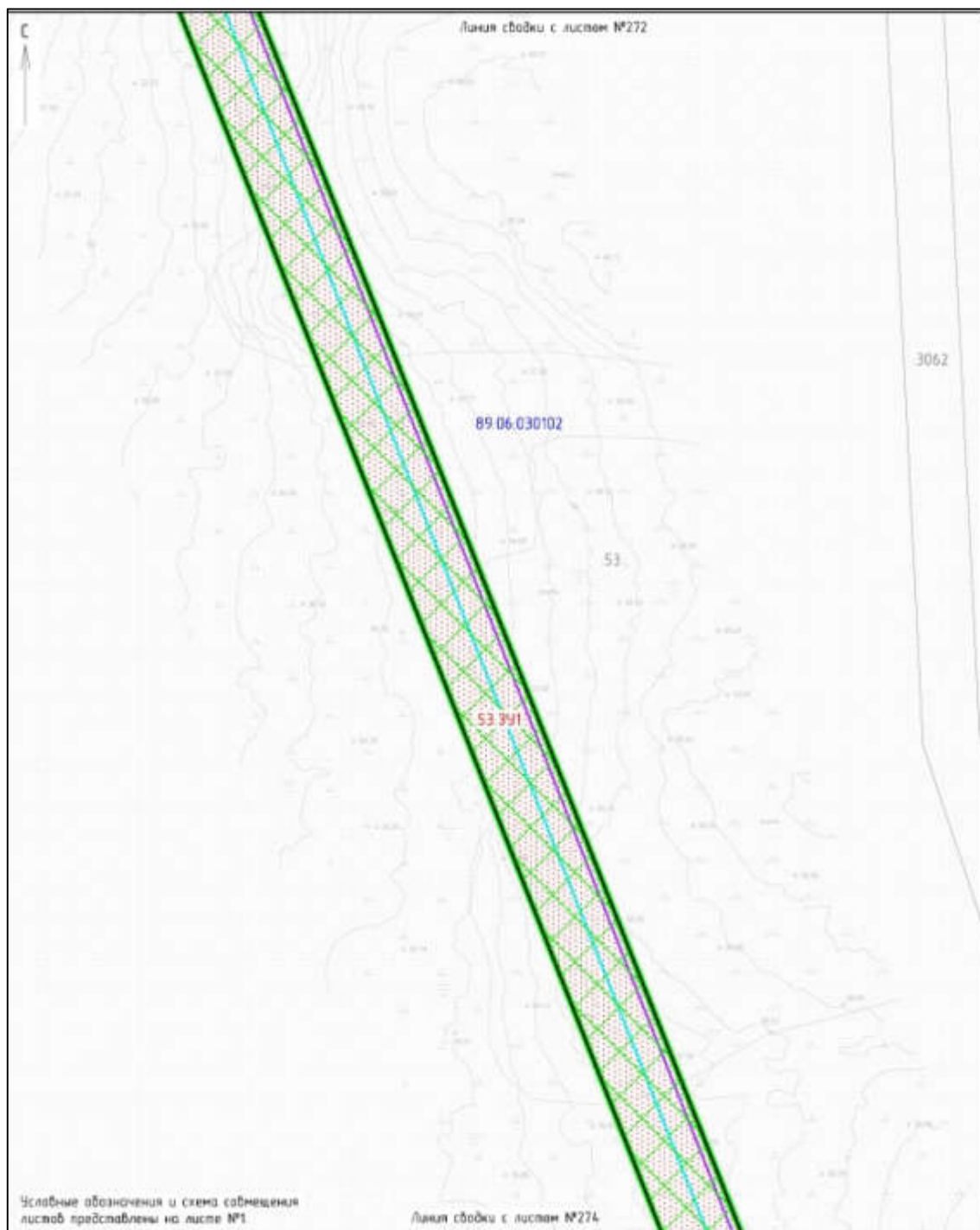


Приложение № 686

к документации по планировке территории, на которой
предусматривается размещение объекта регионального
значения «Обустройство газового месторождения
Семаковское. Первая очередь»

ПРОЕКТ МЕЖЕВАНИЯ ТЕРРИТОРИИ

для размещения объекта регионального значения «Обустройство газового месторождения
Семаковское. Первая очередь»



Приложение № 687

к документации по планировке территории, на которой
предусматривается размещение объекта регионального
значения «Обустройство газового месторождения
Семаковское. Первая очередь»

ПРОЕКТ МЕЖЕВАНИЯ ТЕРРИТОРИИ

для размещения объекта регионального значения «Обустройство газового месторождения
Семаковское. Первая очередь»

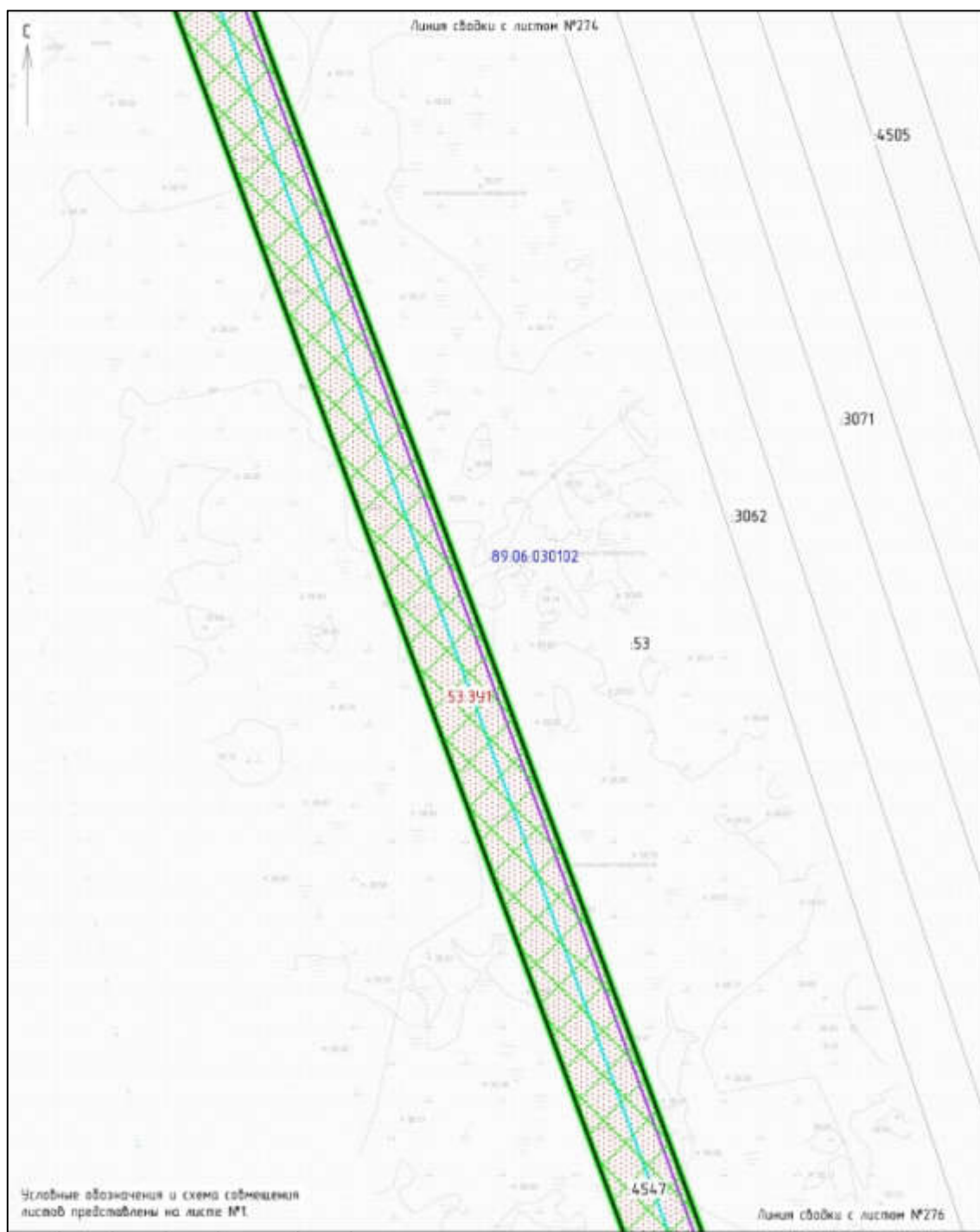


Приложение № 688

к документации по планировке территории, на которой
предусматривается размещение объекта регионального
значения «Обустройство газового месторождения
Семаковское. Первая очередь»

ПРОЕКТ МЕЖЕВАНИЯ ТЕРРИТОРИИ

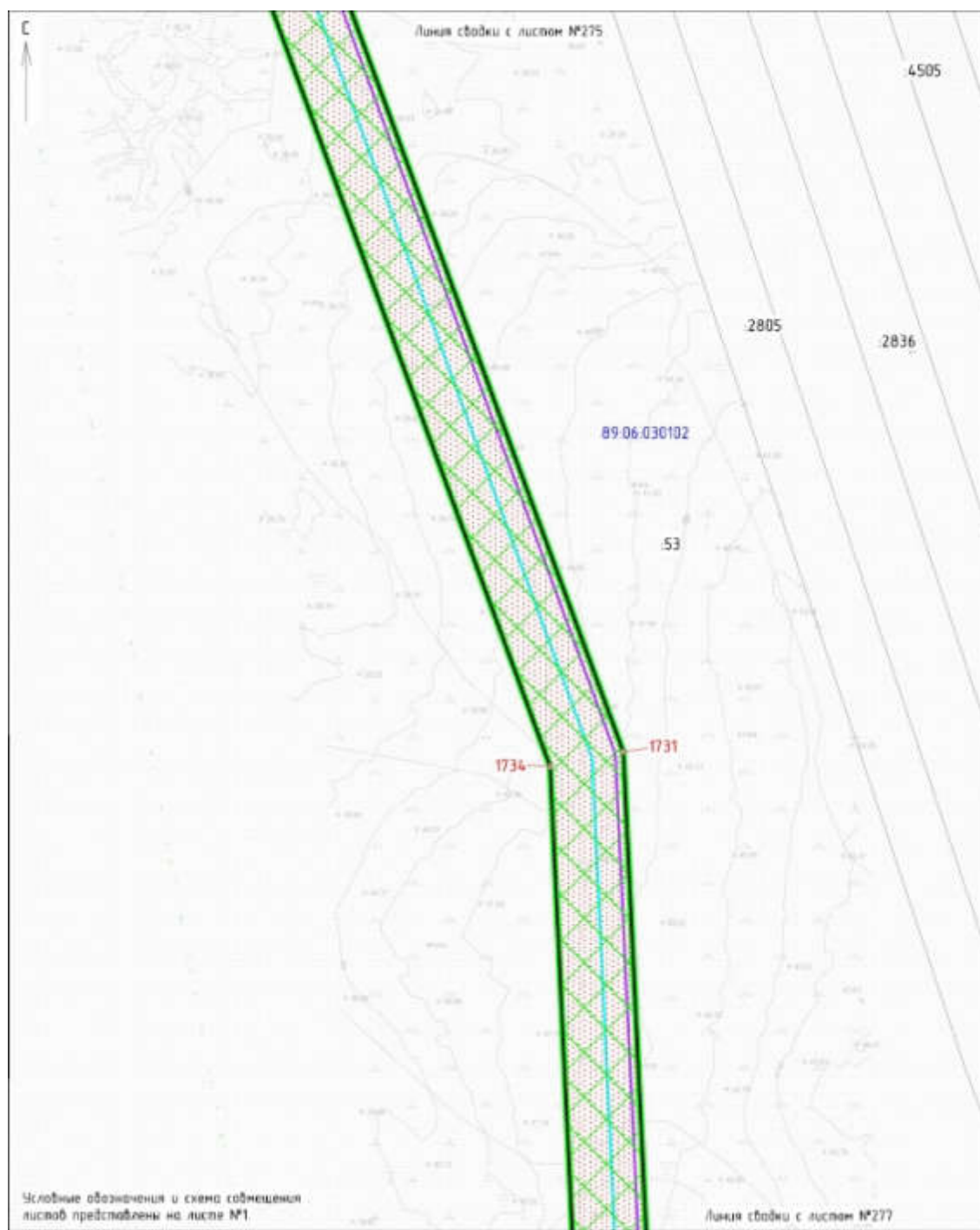
для размещения объекта регионального значения «Обустройство газового месторождения
Семаковское. Первая очередь»



к документации по планировке территории, на которой
предусматривается размещение объекта регионального
значения «Обустройство газового месторождения
Семаковское. Первая очередь»

ПРОЕКТ МЕЖЕВАНИЯ ТЕРРИТОРИИ

для размещения объекта регионального значения «Обустройство газового месторождения
Семаковское. Первая очередь»



Приложение № 690

к документации по планировке территории, на которой
предусматривается размещение объекта регионального
значения «Обустройство газового месторождения
Семаковское. Первая очередь»

ПРОЕКТ МЕЖЕВАНИЯ ТЕРРИТОРИИ

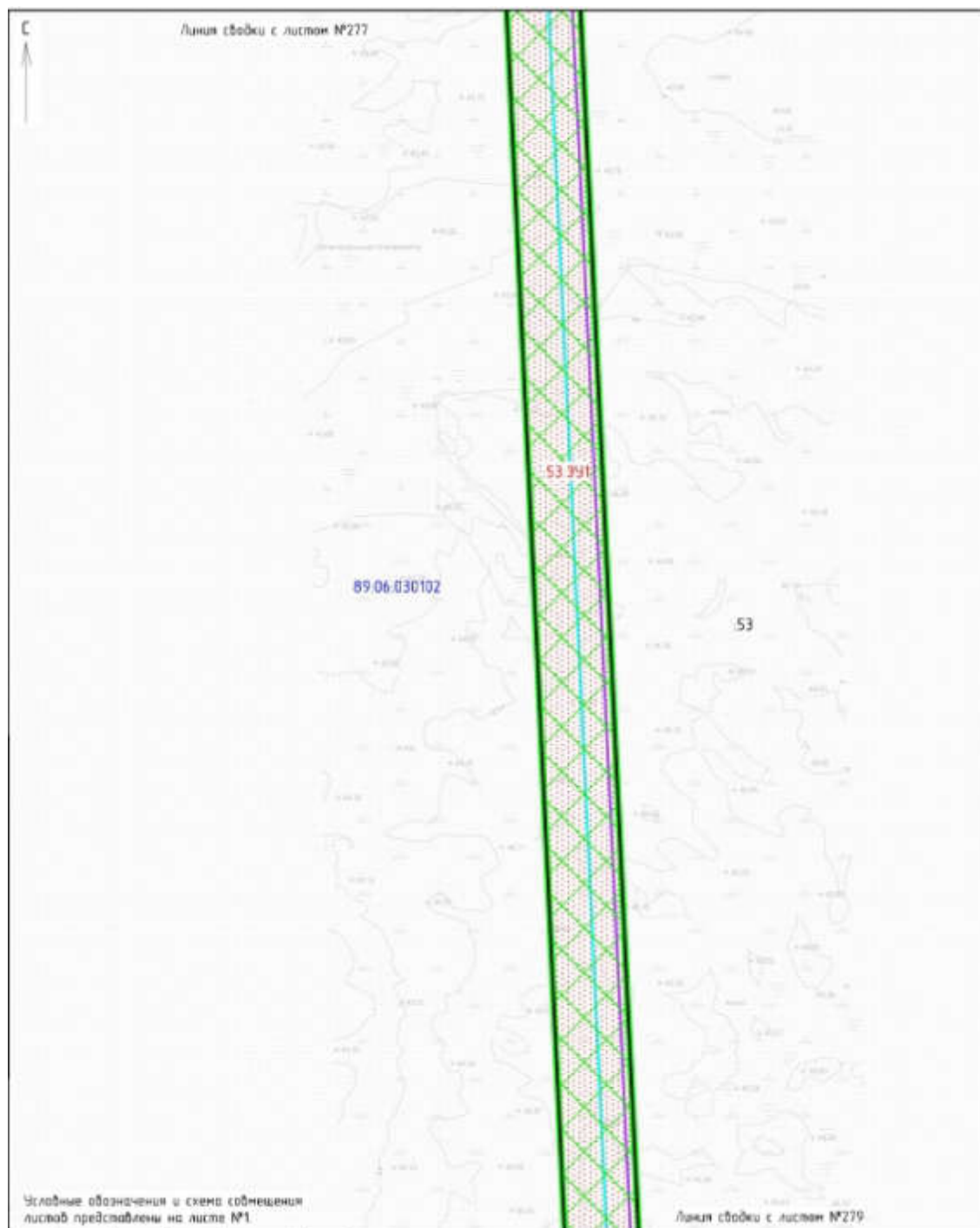
для размещения объекта регионального значения «Обустройство газового месторождения
Семаковское. Первая очередь»



Приложение № 691

к документации по планировке территории, на которой предусматривается размещение объекта регионального значения «Обустройство газового месторождения Семаковское. Первая очередь»

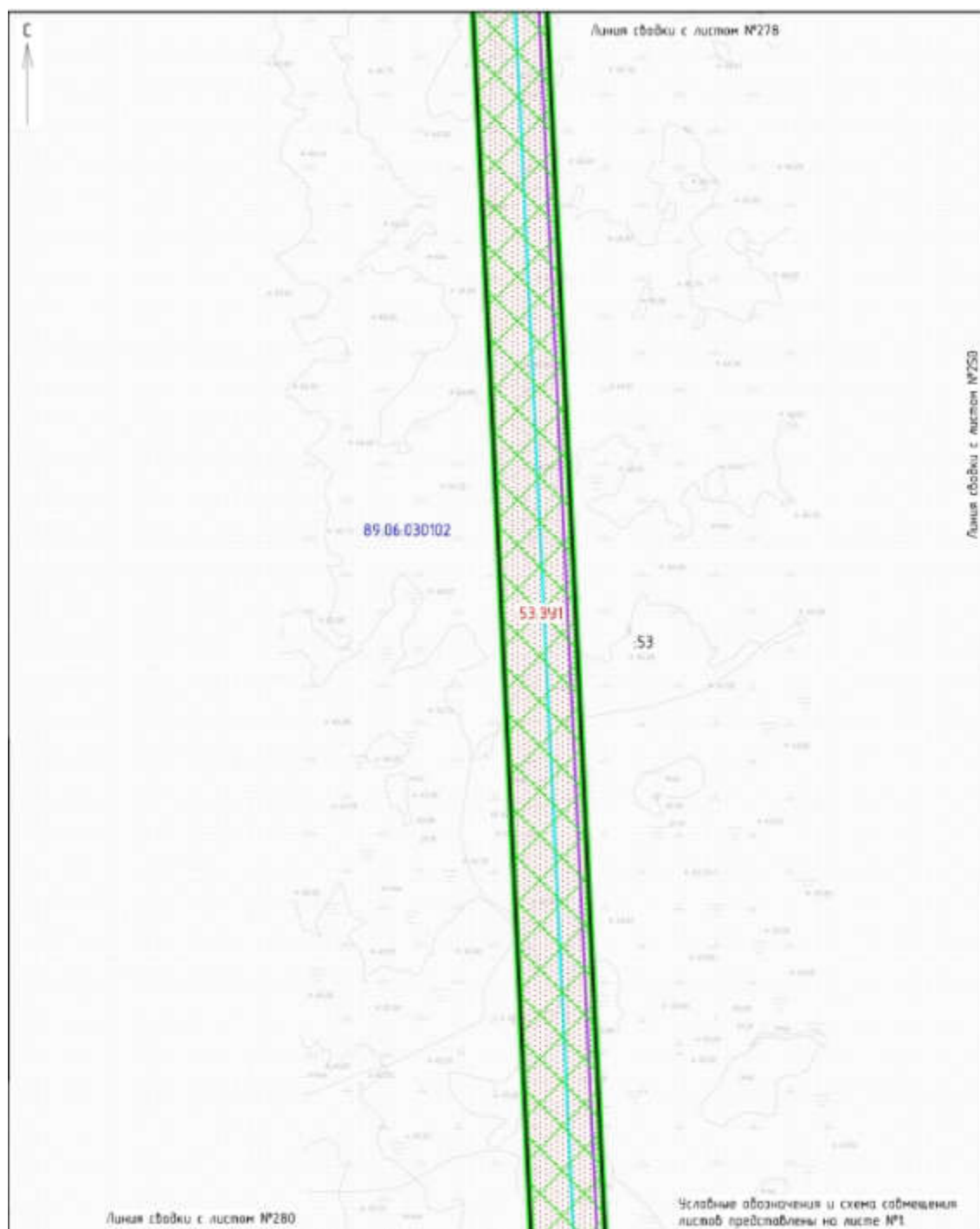
ПРОЕКТ МЕЖЕВАНИЯ ТЕРРИТОРИИ для размещения объекта регионального значения «Обустройство газового месторождения Семаковское. Первая очередь»



Приложение № 692

к документации по планировке территории, на которой предусматривается размещение объекта регионального значения «Обустройство газового месторождения Семаковское. Первая очередь»

ПРОЕКТ МЕЖЕВАНИЯ ТЕРРИТОРИИ для размещения объекта регионального значения «Обустройство газового месторождения Семаковское. Первая очередь»

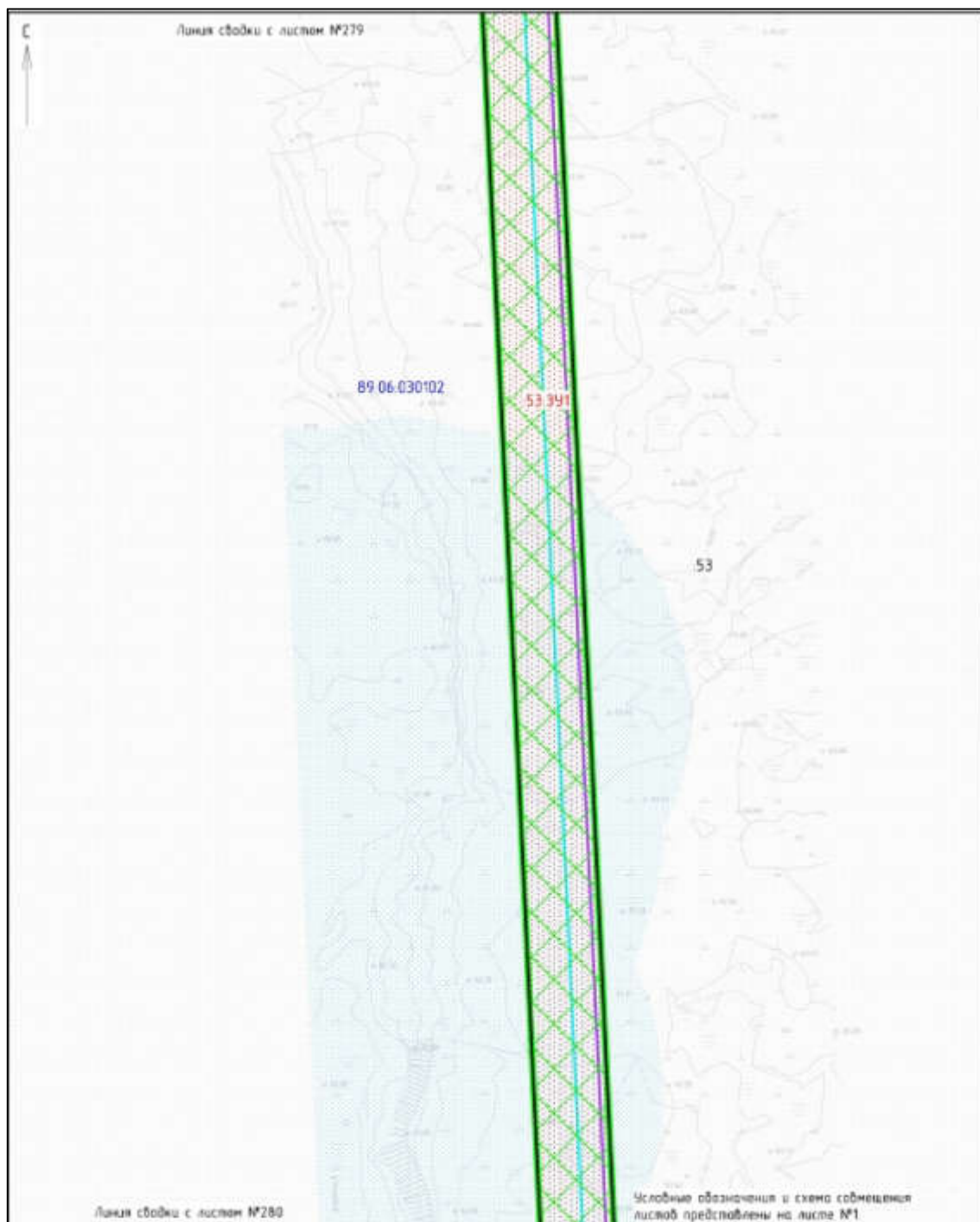


Приложение № 693

к документации по планировке территории, на которой
предусматривается размещение объекта регионального
значения «Обустройство газового месторождения
Семаковское. Первая очередь»

ПРОЕКТ МЕЖЕВАНИЯ ТЕРРИТОРИИ

для размещения объекта регионального значения «Обустройство газового месторождения
Семаковское. Первая очередь»



Приложение № 694

к документации по планировке территории, на которой
предусматривается размещение объекта регионального
значения «Обустройство газового месторождения
Семаковское. Первая очередь»

ПРОЕКТ МЕЖЕВАНИЯ ТЕРРИТОРИИ

для размещения объекта регионального значения «Обустройство газового месторождения
Семаковское. Первая очередь»

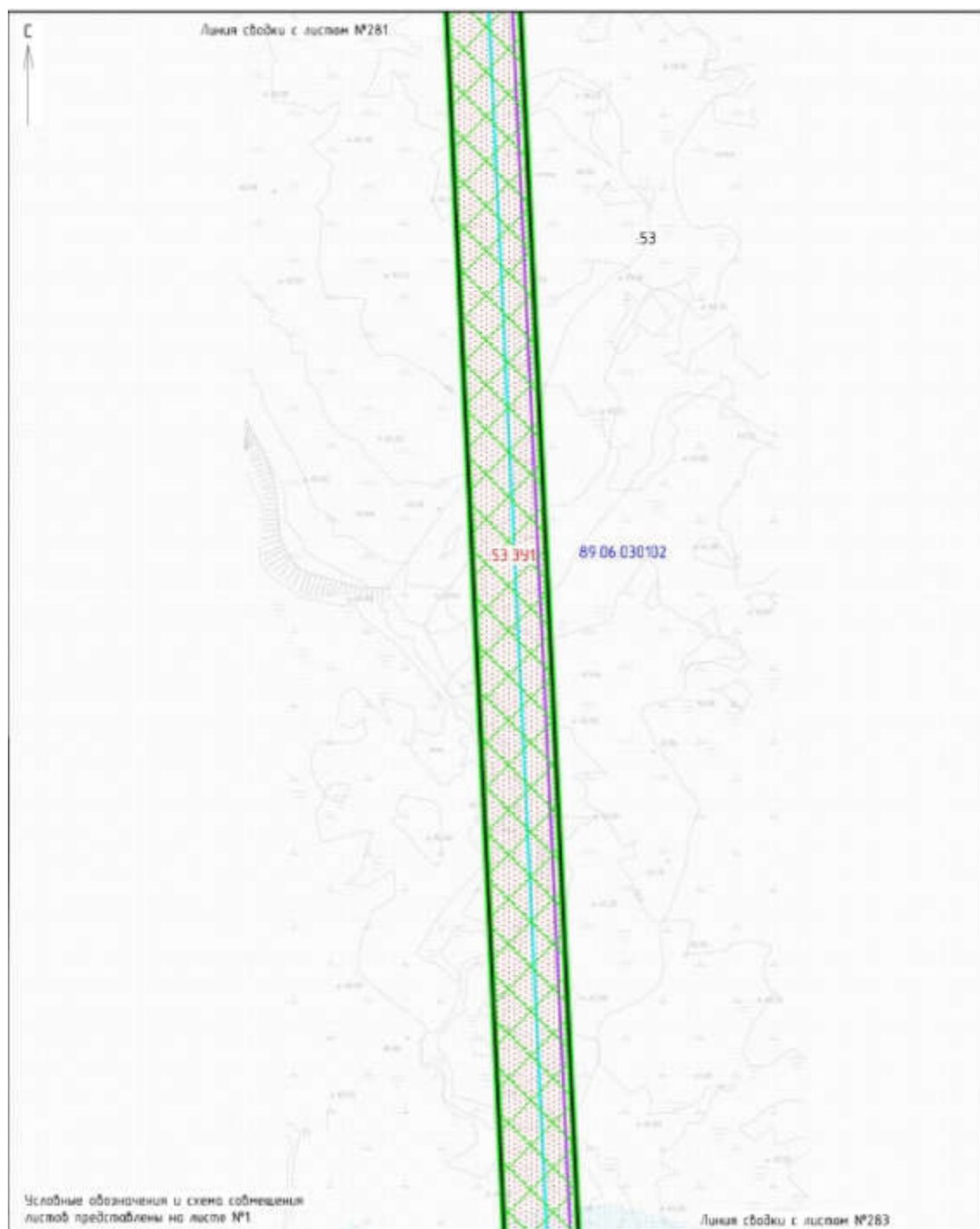


Приложение № 695

к документации по планировке территории, на которой
предусматривается размещение объекта регионального
значения «Обустройство газового месторождения
Семаковское. Первая очередь»

ПРОЕКТ МЕЖЕВАНИЯ ТЕРРИТОРИИ

для размещения объекта регионального значения «Обустройство газового месторождения
Семаковское. Первая очередь»

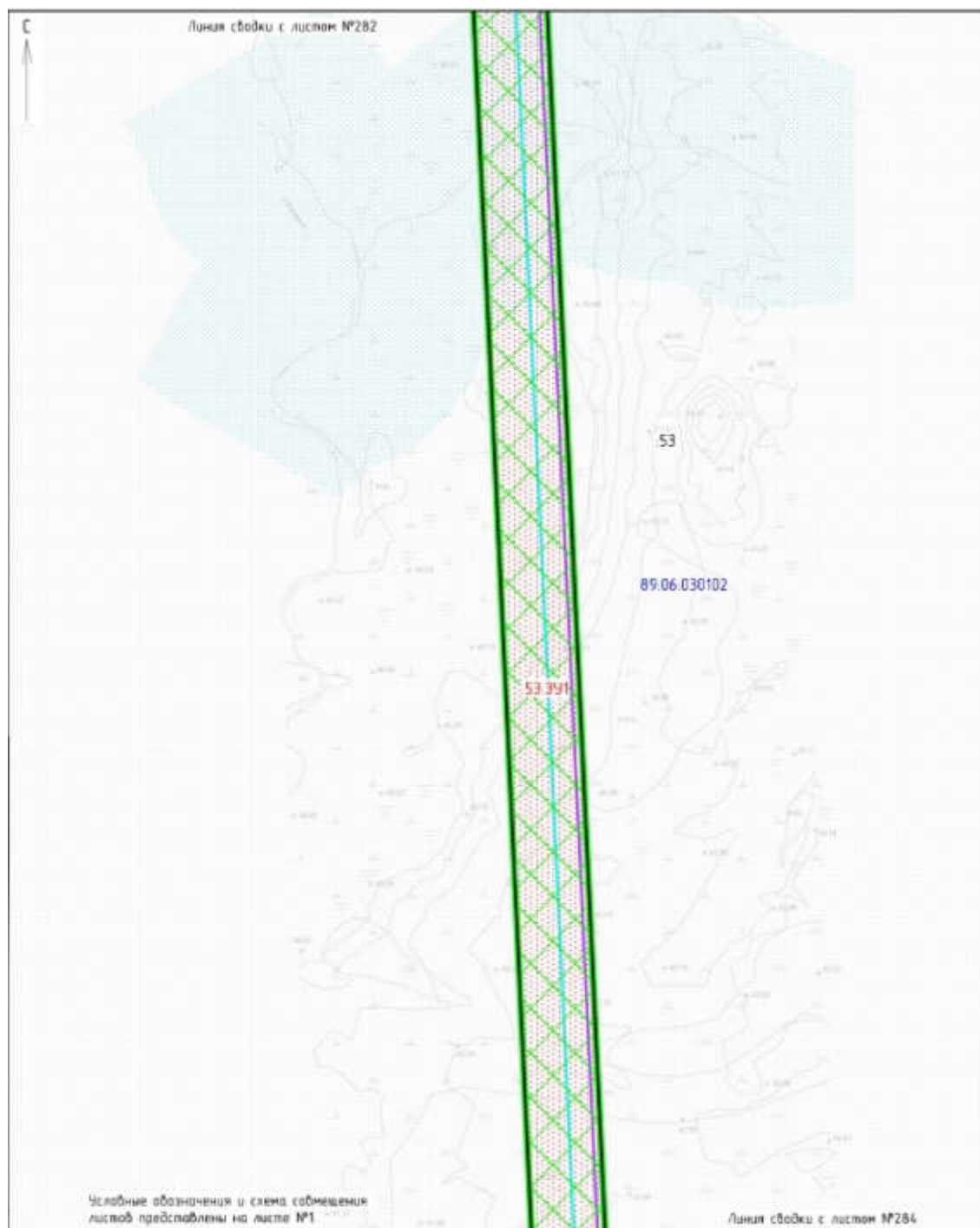


Приложение № 696

к документации по планировке территории, на которой
предусматривается размещение объекта регионального
значения «Обустройство газового месторождения
Семаковское. Первая очередь»

ПРОЕКТ МЕЖЕВАНИЯ ТЕРРИТОРИИ

для размещения объекта регионального значения «Обустройство газового месторождения
Семаковское. Первая очередь»

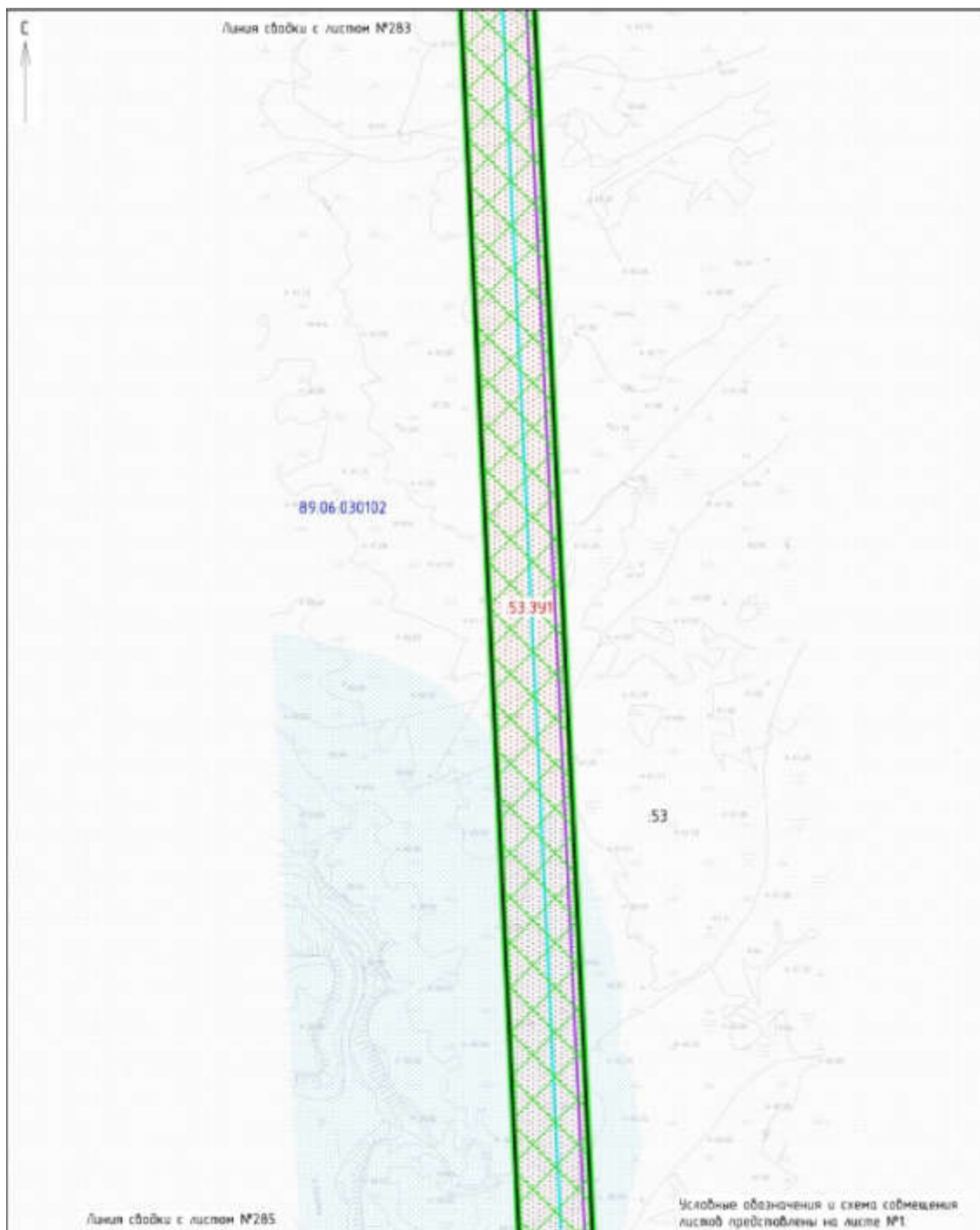


Приложение № 697

к документации по планировке территории, на которой
предусматривается размещение объекта регионального
значения «Обустройство газового месторождения
Семаковское. Первая очередь»

ПРОЕКТ МЕЖЕВАНИЯ ТЕРРИТОРИИ

для размещения объекта регионального значения «Обустройство газового месторождения
Семаковское. Первая очередь»

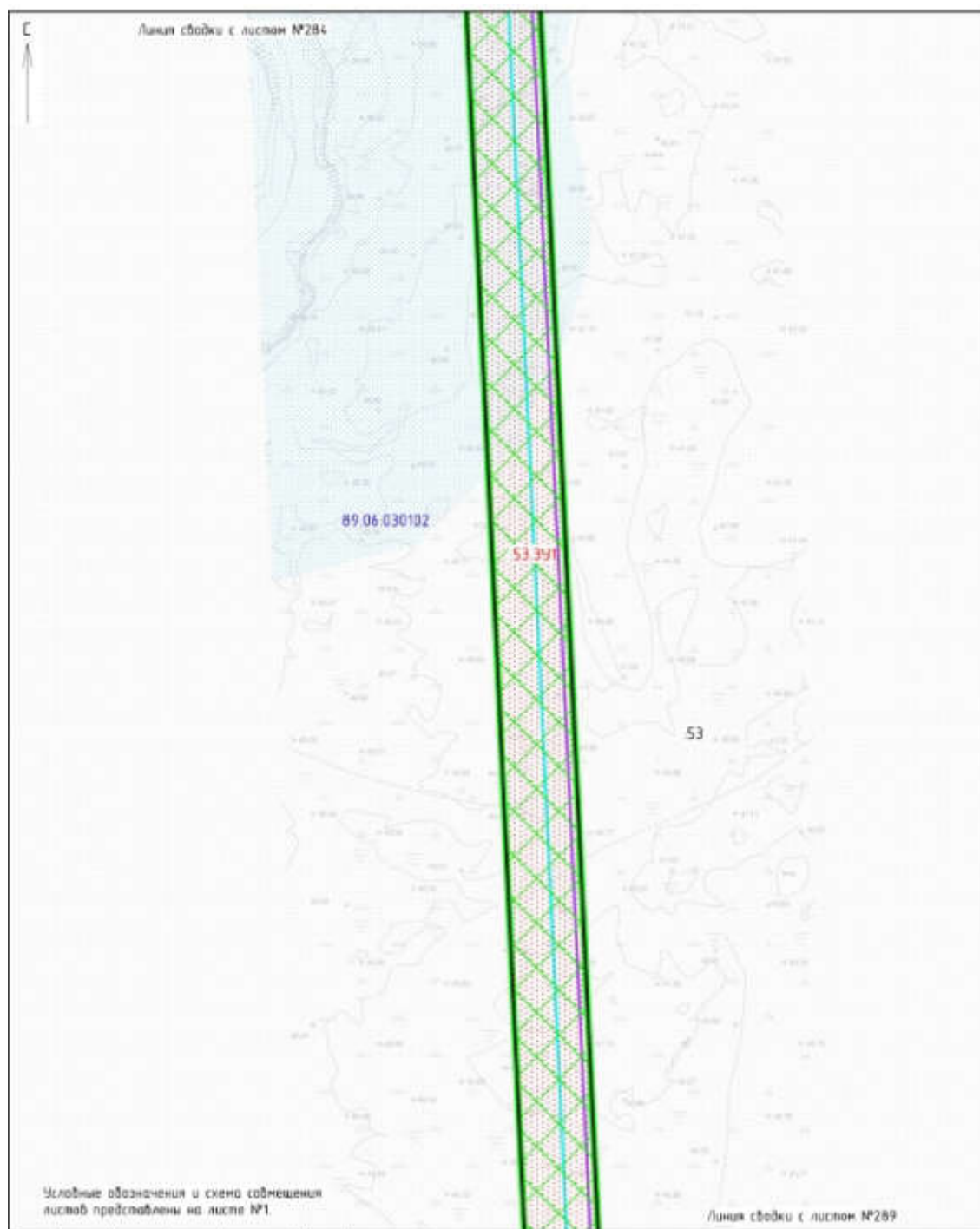


Приложение № 698

к документации по планировке территории, на которой
предусматривается размещение объекта регионального
значения «Обустройство газового месторождения
Семаковское. Первая очередь»

ПРОЕКТ МЕЖЕВАНИЯ ТЕРРИТОРИИ

для размещения объекта регионального значения «Обустройство газового месторождения
Семаковское. Первая очередь»

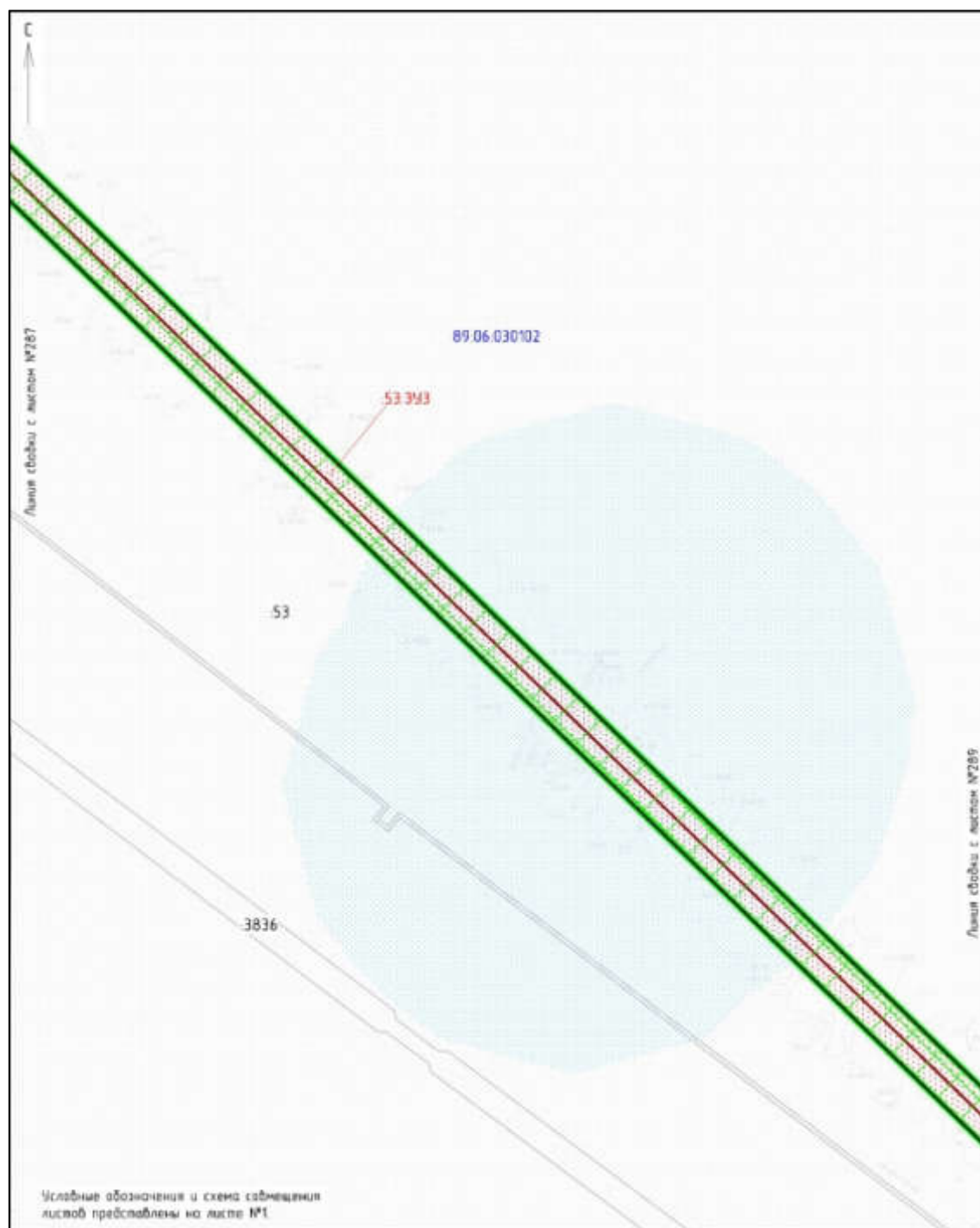


Приложение № 699

к документации по планировке территории, на которой
предусматривается размещение объекта регионального
значения «Обустройство газового месторождения
Семаковское. Первая очередь»

ПРОЕКТ МЕЖЕВАНИЯ ТЕРРИТОРИИ

для размещения объекта регионального значения «Обустройство газового месторождения
Семаковское. Первая очередь»

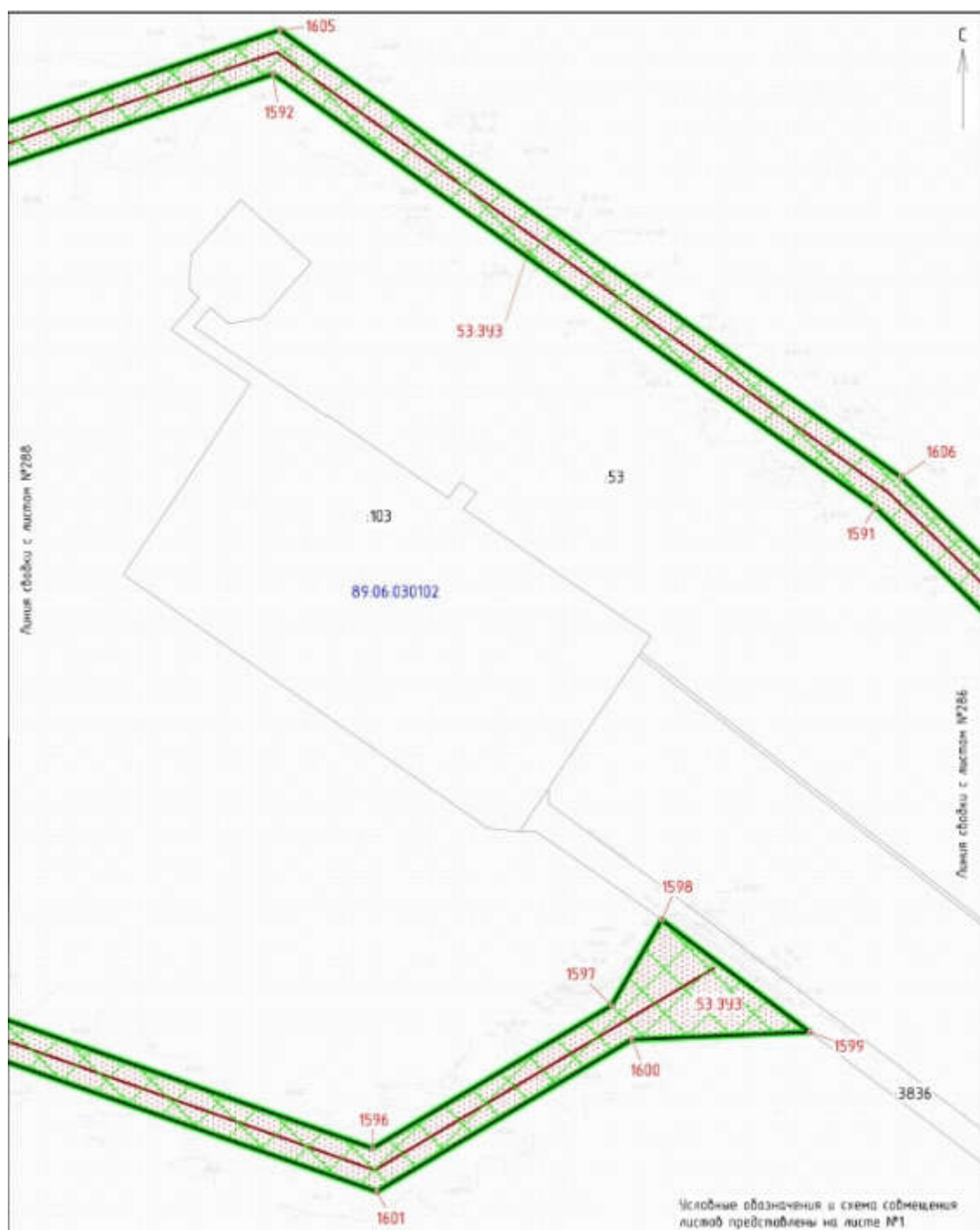


Приложение № 700

к документации по планировке территории, на которой предусматривается размещение объекта регионального значения «Обустройство газового месторождения Семаковское. Первая очередь»

ПРОЕКТ МЕЖЕВАНИЯ ТЕРРИТОРИИ

для размещения объекта регионального значения «Обустройство газового месторождения Семаковское. Первая очередь»

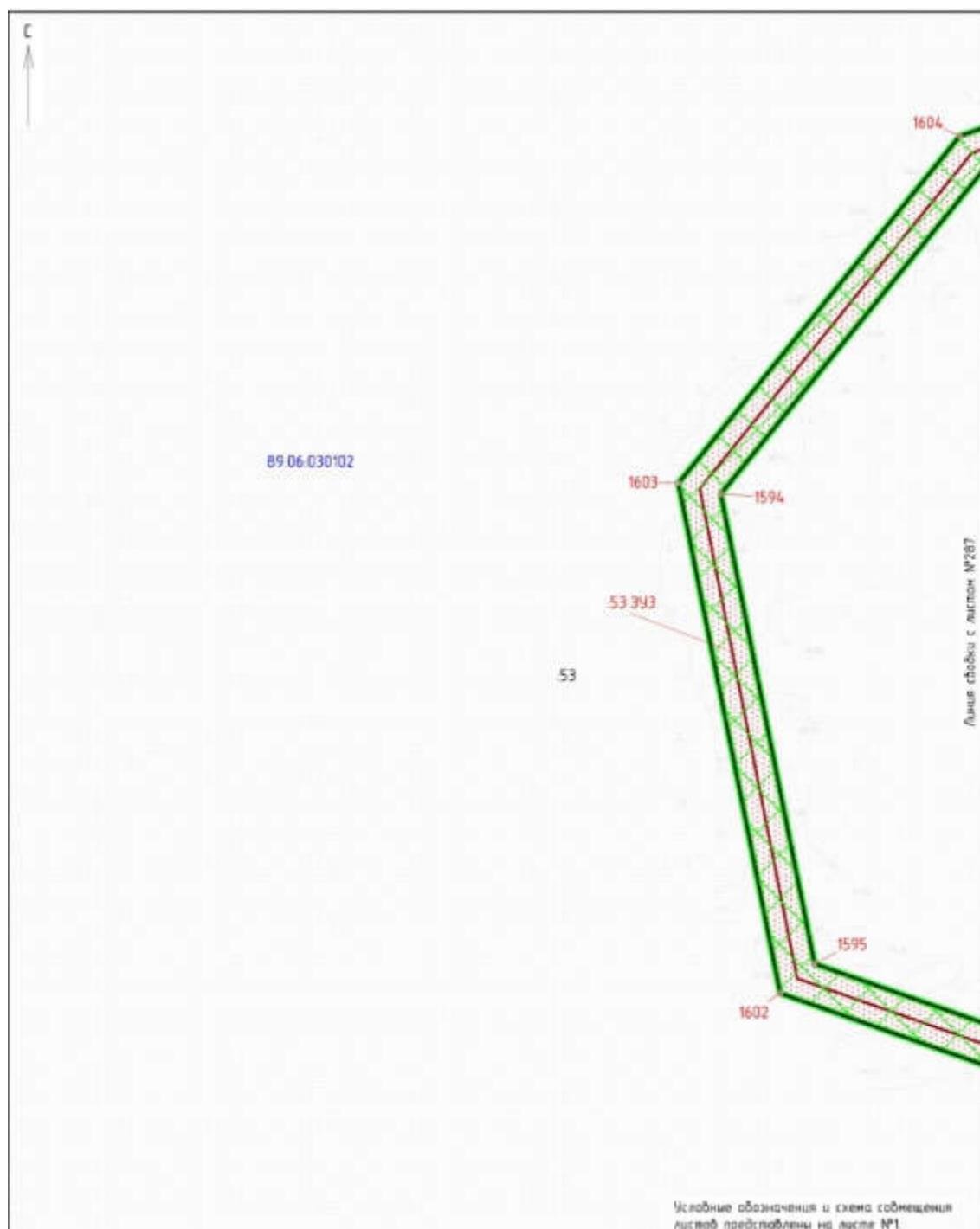


Приложение № 701

к документации по планировке территории, на которой
предусматривается размещение объекта регионального
значения «Обустройство газового месторождения
Семаковское. Первая очередь»

ПРОЕКТ МЕЖЕВАНИЯ ТЕРРИТОРИИ

для размещения объекта регионального значения «Обустройство газового месторождения
Семаковское. Первая очередь»

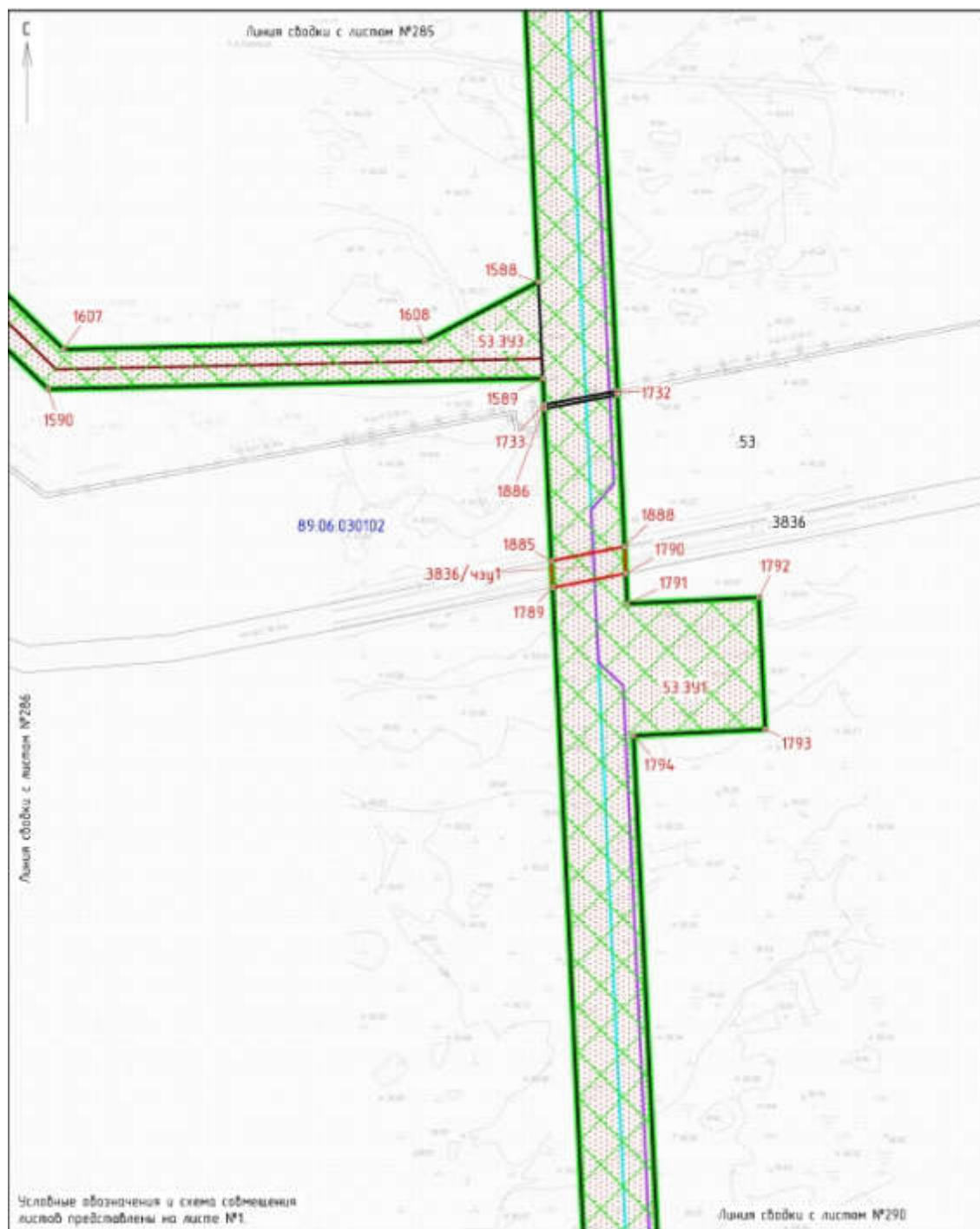


Приложение № 702

к документации по планировке территории, на которой предусматривается размещение объекта регионального значения «Обустройство газового месторождения Семаковское. Первая очередь»

ПРОЕКТ МЕЖЕВАНИЯ ТЕРРИТОРИИ

для размещения объекта регионального значения «Обустройство газового месторождения Семаковское. Первая очередь»

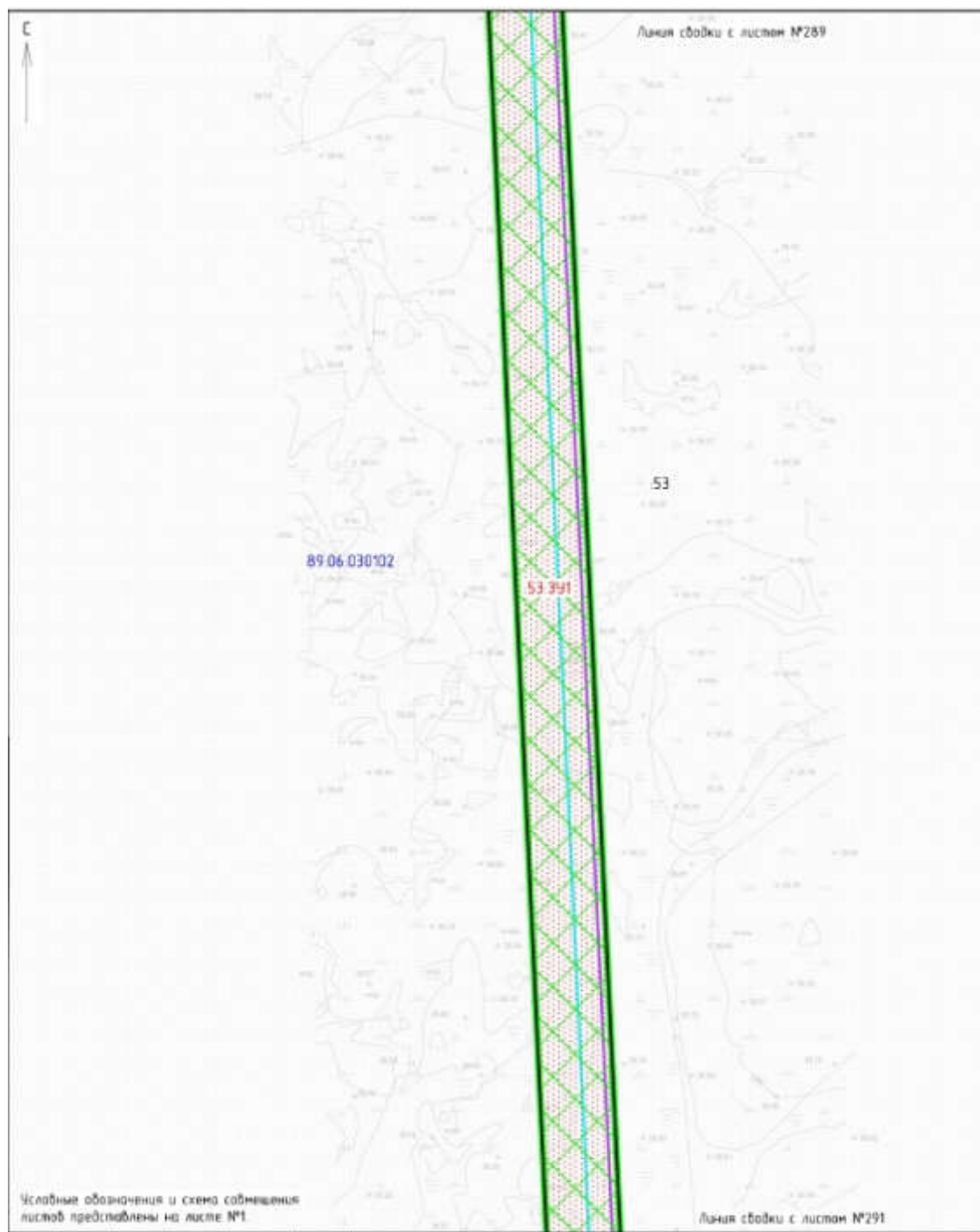


Приложение № 703

к документации по планировке территории, на которой
предусматривается размещение объекта регионального
значения «Обустройство газового месторождения
Семаковское. Первая очередь»

ПРОЕКТ МЕЖЕВАНИЯ ТЕРРИТОРИИ

для размещения объекта регионального значения «Обустройство газового месторождения
Семаковское. Первая очередь»

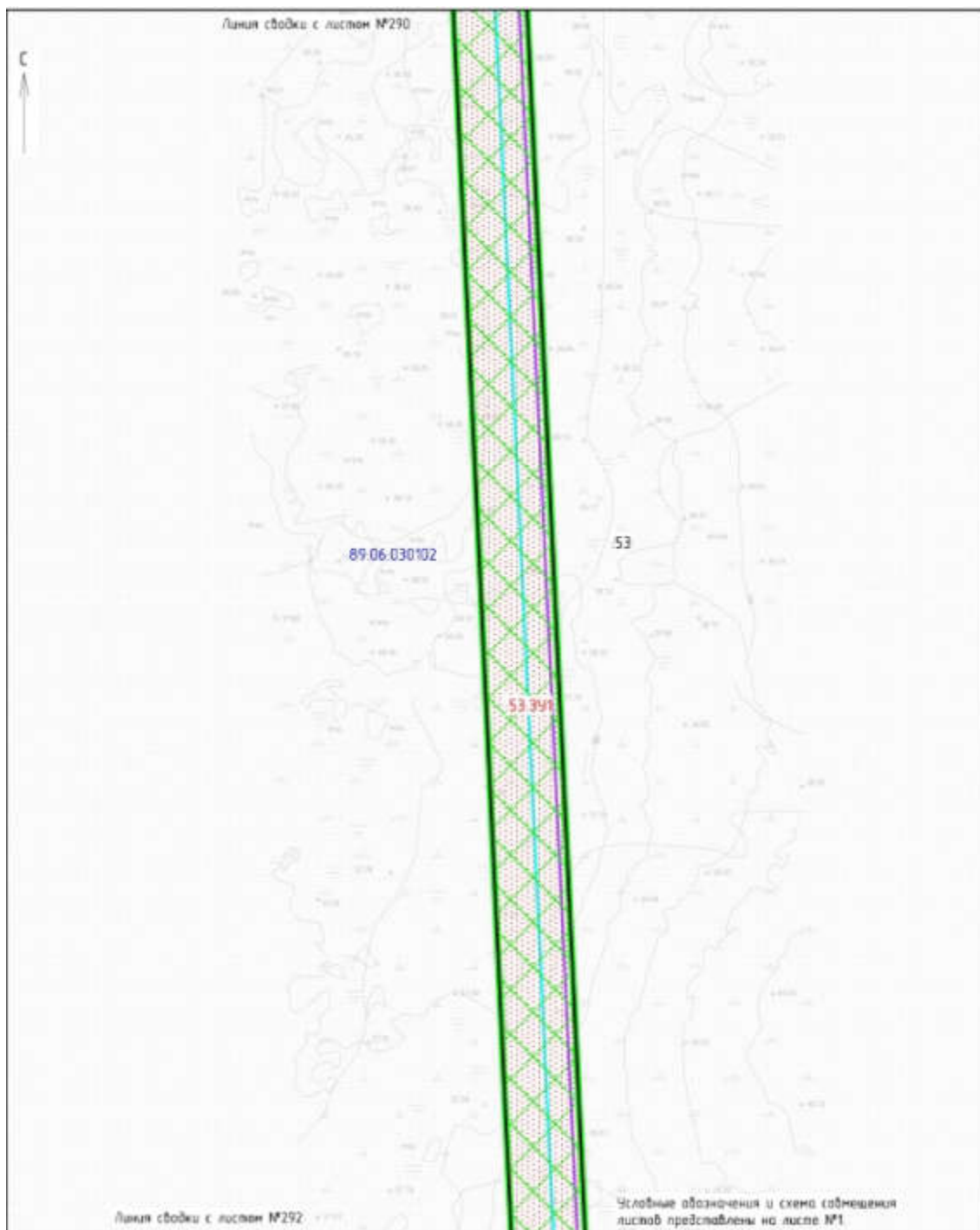


Приложение № 704

к документации по планировке территории, на которой предусматривается размещение объекта регионального значения «Обустройство газового месторождения Семаковское. Первая очередь»

ПРОЕКТ МЕЖЕВАНИЯ ТЕРРИТОРИИ

для размещения объекта регионального значения «Обустройство газового месторождения Семаковское. Первая очередь»



Приложение № 705

к документации по планировке территории, на которой
предусматривается размещение объекта регионального
значения «Обустройство газового месторождения
Семаковское. Первая очередь»

ПРОЕКТ МЕЖЕВАНИЯ ТЕРРИТОРИИ

для размещения объекта регионального значения «Обустройство газового месторождения
Семаковское. Первая очередь»

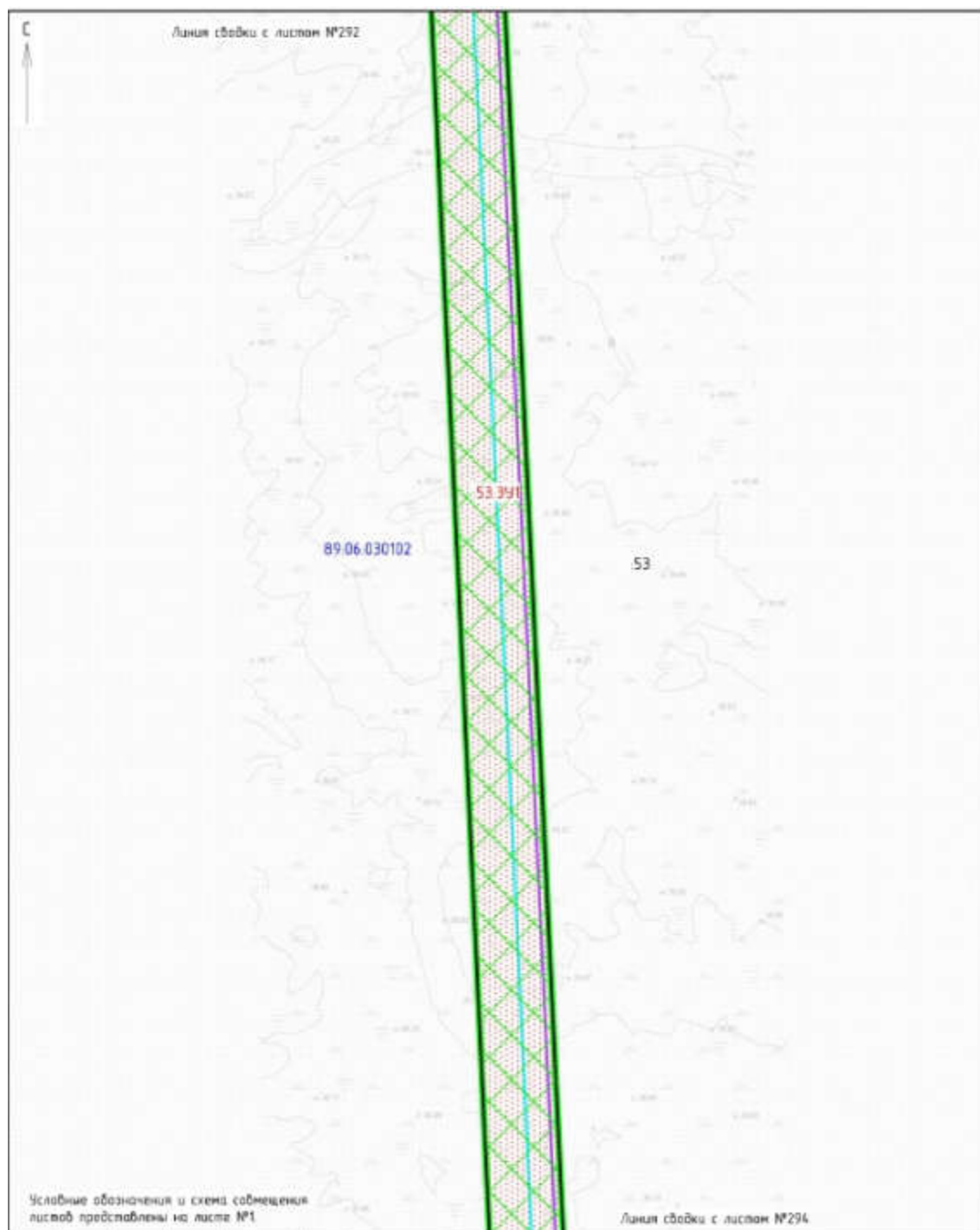


Приложение № 706

к документации по планировке территории, на которой
предусматривается размещение объекта регионального
значения «Обустройство газового месторождения
Семаковское. Первая очередь»

ПРОЕКТ МЕЖЕВАНИЯ ТЕРРИТОРИИ

для размещения объекта регионального значения «Обустройство газового месторождения
Семаковское. Первая очередь»

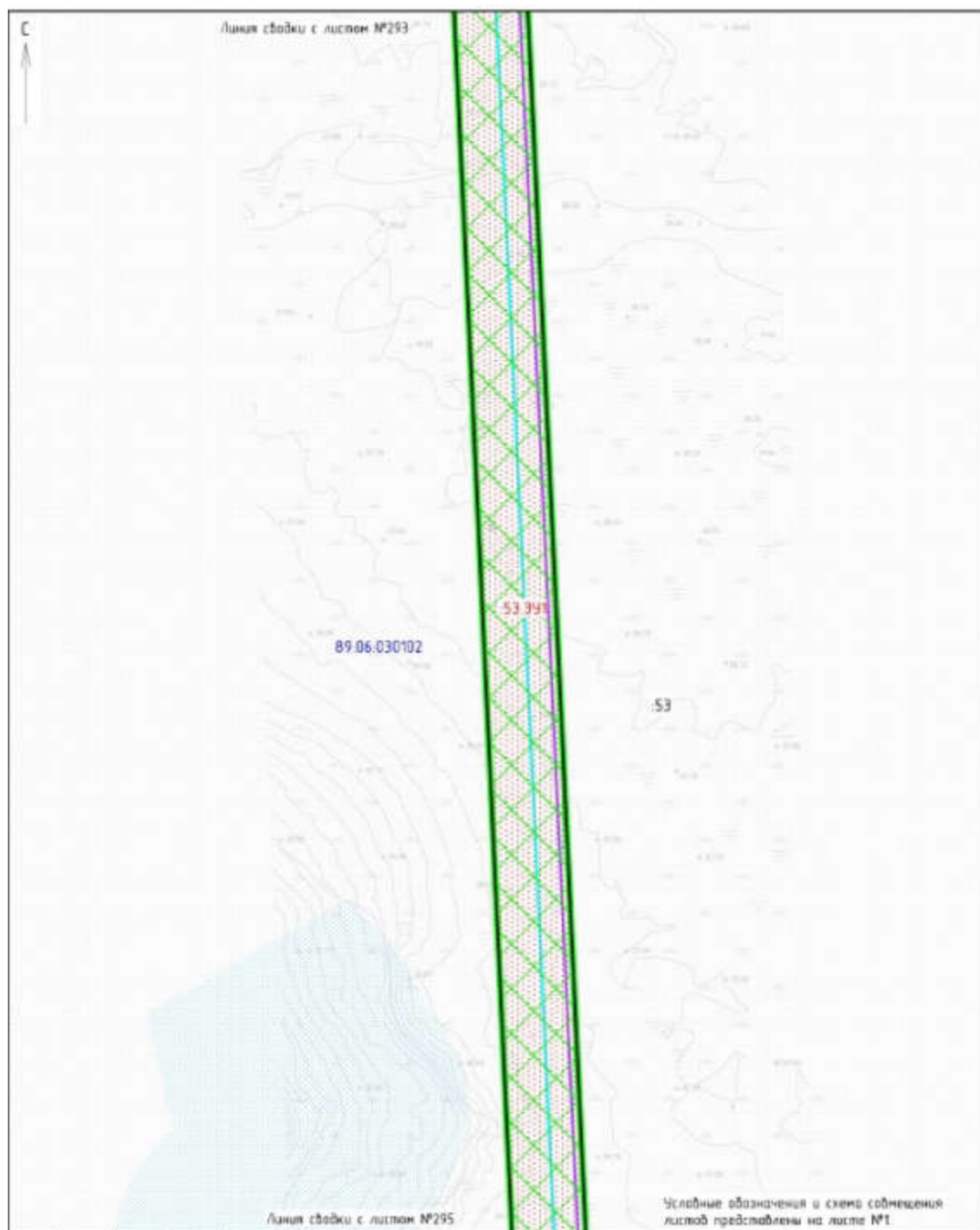


Приложение № 707

к документации по планировке территории, на которой
предусматривается размещение объекта регионального
значения «Обустройство газового месторождения
Семаковское. Первая очередь»

ПРОЕКТ МЕЖЕВАНИЯ ТЕРРИТОРИИ

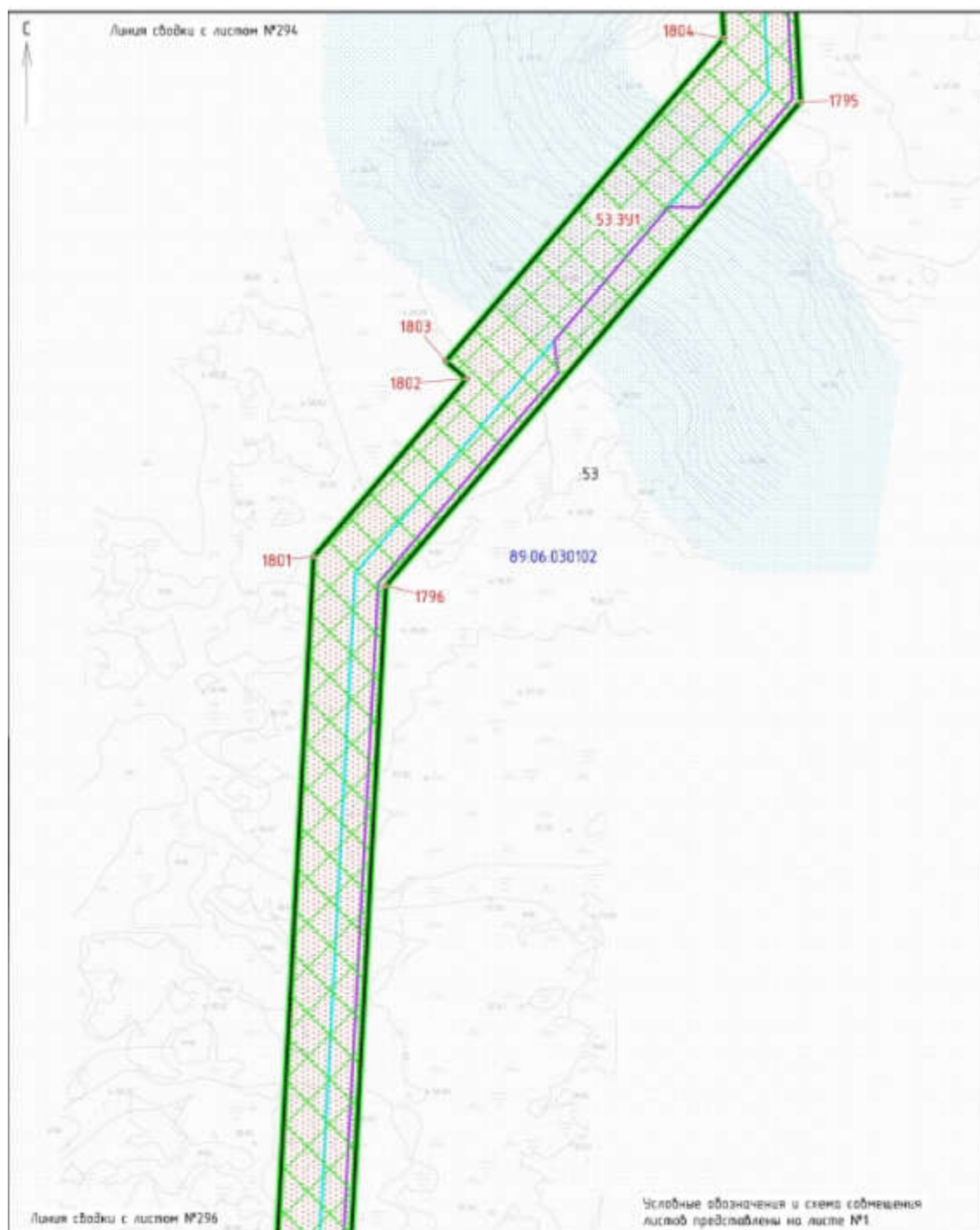
для размещения объекта регионального значения «Обустройство газового месторождения
Семаковское. Первая очередь»



Приложение № 708

к документации по планировке территории, на которой
предусматривается размещение объекта регионального
значения «Обустройство газового месторождения
Семаковское. Первая очередь»

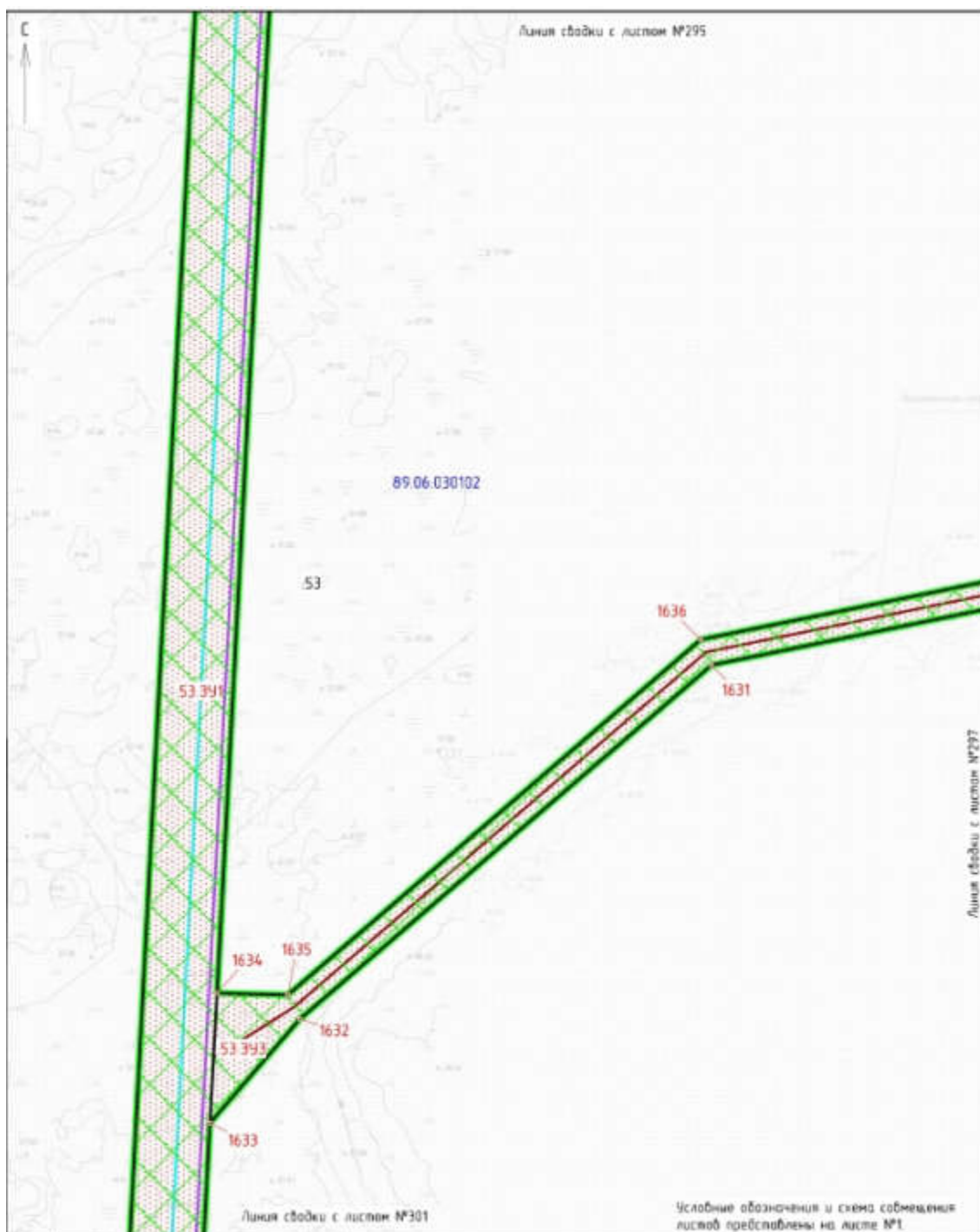
ПРОЕКТ МЕЖЕВАНИЯ ТЕРРИТОРИИ для размещения объекта регионального значения «Обустройство газового месторождения Семаковское. Первая очередь»



Приложение № 709

к документации по планировке территории, на которой
предусматривается размещение объекта регионального
значения «Обустройство газового месторождения
Семаковское. Первая очередь»

ПРОЕКТ МЕЖЕВАНИЯ ТЕРРИТОРИИ для размещения объекта регионального значения «Обустройство газового месторождения Семаковское. Первая очередь»



Приложение № 710

к документации по планировке территории, на которой
предусматривается размещение объекта регионального
значения «Обустройство газового месторождения
Семаковское. Первая очередь»

ПРОЕКТ МЕЖЕВАНИЯ ТЕРРИТОРИИ

для размещения объекта регионального значения «Обустройство газового месторождения
Семаковское. Первая очередь»



Приложение № 711

к документации по планировке территории, на которой
предусматривается размещение объекта регионального
значения «Обустройство газового месторождения
Семаковское. Первая очередь»

ПРОЕКТ МЕЖЕВАНИЯ ТЕРРИТОРИИ

для размещения объекта регионального значения «Обустройство газового месторождения
Семаковское. Первая очередь»



Приложение № 712

к документации по планировке территории, на которой
предусматривается размещение объекта регионального
значения «Обустройство газового месторождения
Семаковское. Первая очередь»

ПРОЕКТ МЕЖЕВАНИЯ ТЕРРИТОРИИ

для размещения объекта регионального значения «Обустройство газового месторождения
Семаковское. Первая очередь»



Приложение № 713

к документации по планировке территории, на которой
предусматривается размещение объекта регионального
значения «Обустройство газового месторождения
Семаковское. Первая очередь»

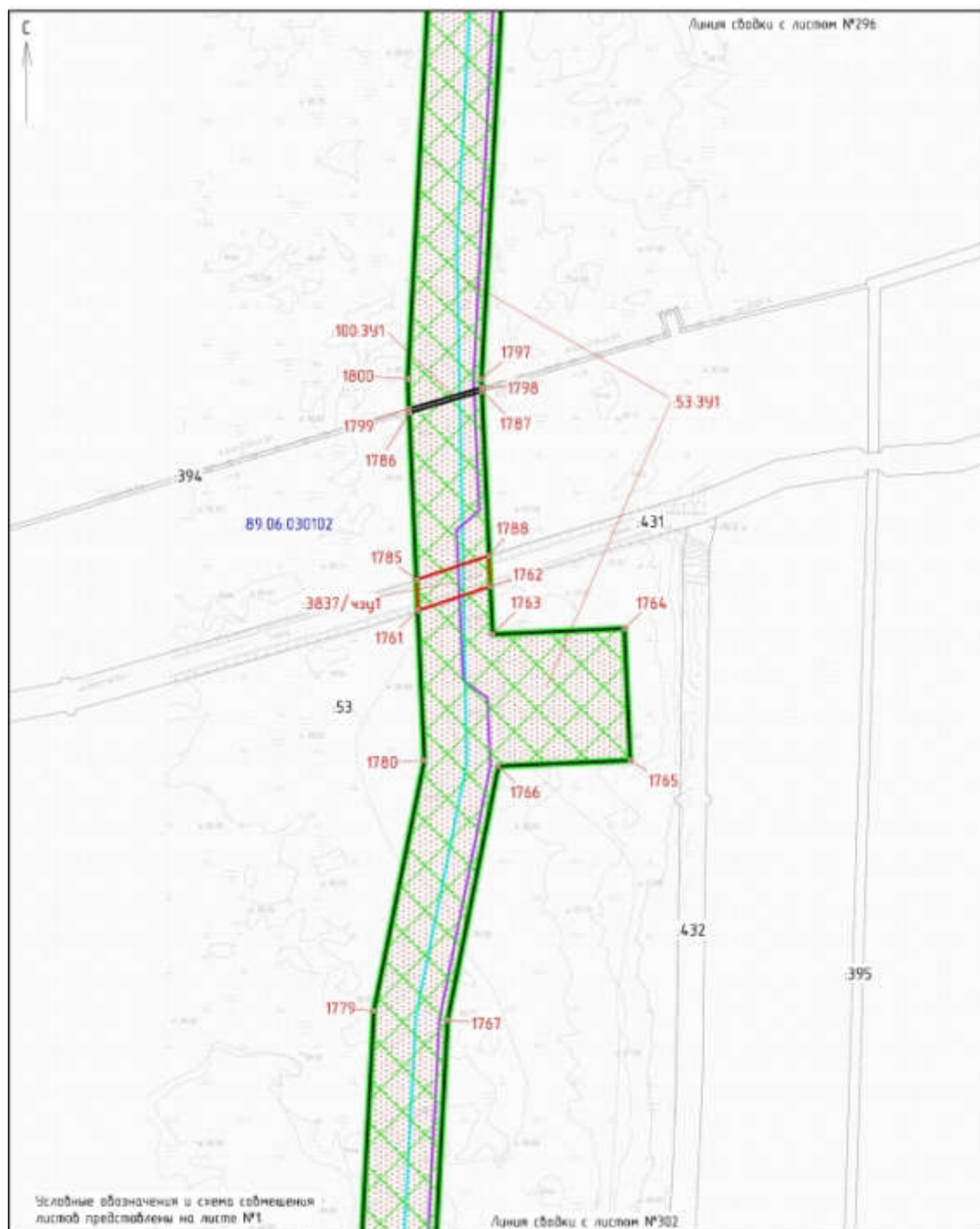
ПРОЕКТ МЕЖЕВАНИЯ ТЕРРИТОРИИ

для размещения объекта регионального значения «Обустройство газового месторождения
Семаковское. Первая очередь»



к документации по планировке территории, на которой предусматривается размещение объекта регионального значения «Обустройство газового месторождения Семаковское. Первая очередь»

для размещения объекта регионального значения «Обустройство газового месторождения
Семаковское. Первая очередь»

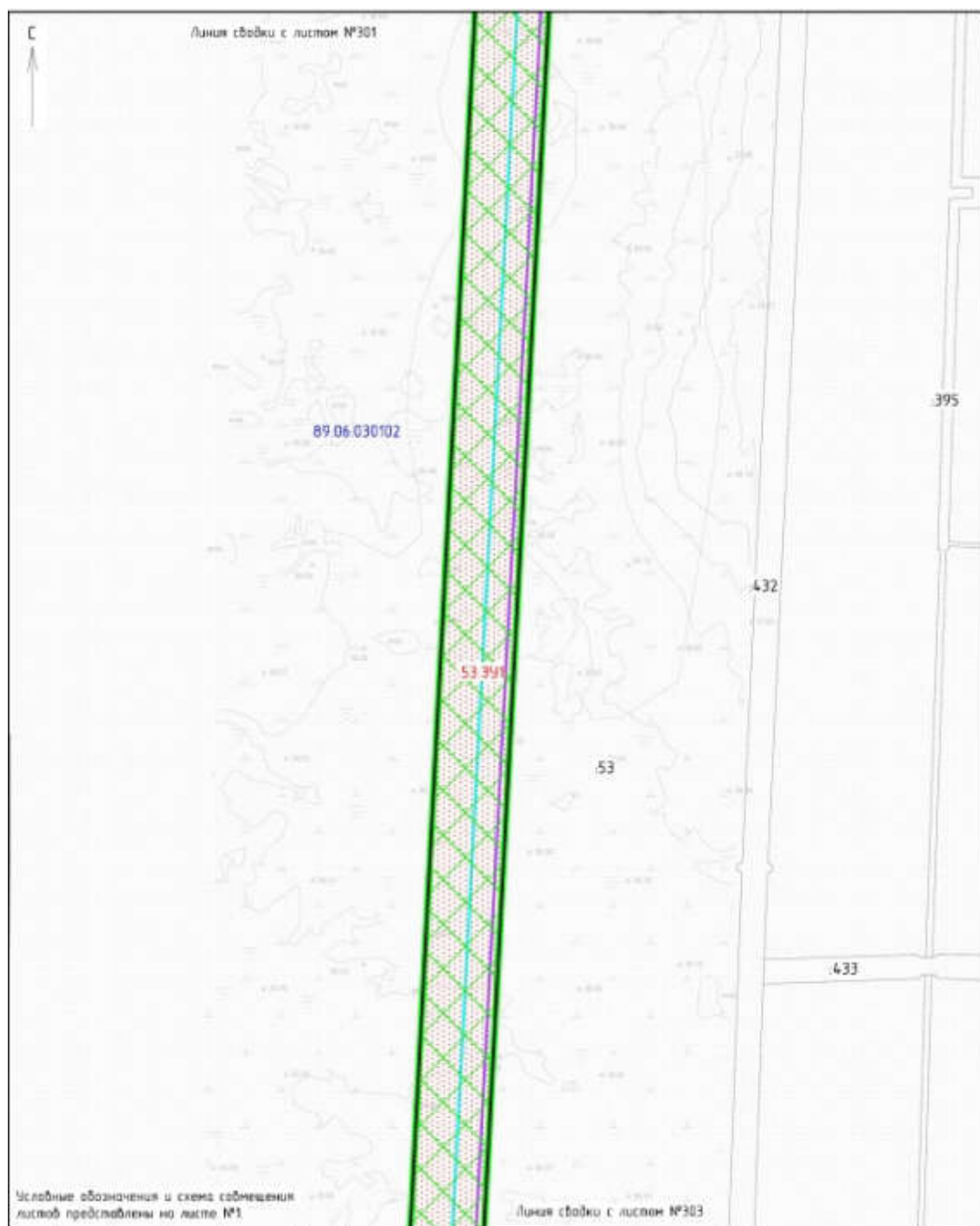


Приложение № 715

к документации по планировке территории, на которой
предусматривается размещение объекта регионального
значения «Обустройство газового месторождения
Семаковское. Первая очередь»

ПРОЕКТ МЕЖЕВАНИЯ ТЕРРИТОРИИ

для размещения объекта регионального значения «Обустройство газового месторождения
Семаковское. Первая очередь»



Приложение № 716

к документации по планировке территории, на которой
предусматривается размещение объекта регионального
значения «Обустройство газового месторождения
Семаковское. Первая очередь»

ПРОЕКТ МЕЖЕВАНИЯ ТЕРРИТОРИИ

для размещения объекта регионального значения «Обустройство газового месторождения
Семаковское. Первая очередь»



Приложение № 717

к документации по планировке территории, на которой предусматривается размещение объекта регионального значения «Обустройство газового месторождения Семаковское. Первая очередь»

ПРОЕКТ МЕЖЕВАНИЯ ТЕРРИТОРИИ для размещения объекта регионального значения «Обустройство газового месторождения Семаковское. Первая очередь»

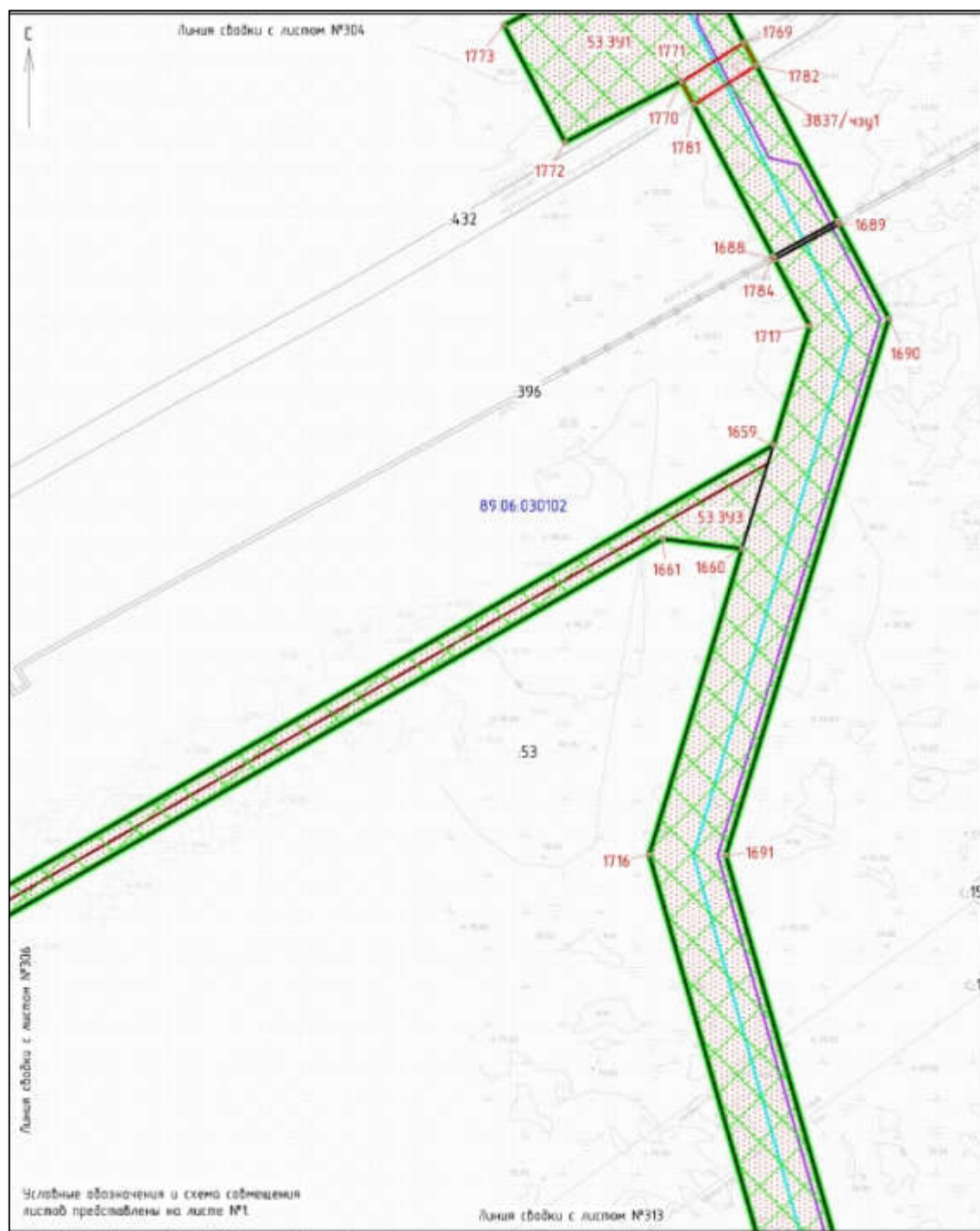


Приложение № 718

к документации по планировке территории, на которой предусматривается размещение объекта регионального значения «Обустройство газового месторождения Семаковское. Первая очередь»

ПРОЕКТ МЕЖЕВАНИЯ ТЕРРИТОРИИ

для размещения объекта регионального значения «Обустройство газового месторождения Семаковское. Первая очередь»



Приложение № 719

к документации по планировке территории, на которой
предусматривается размещение объекта регионального
значения «Обустройство газового месторождения
Семаковское. Первая очередь»

ПРОЕКТ МЕЖЕВАНИЯ ТЕРРИТОРИИ

для размещения объекта регионального значения «Обустройство газового месторождения
Семаковское. Первая очередь»



Приложение № 720

к документации по планировке территории, на которой
предусматривается размещение объекта регионального
значения «Обустройство газового месторождения
Семаковское. Первая очередь»

ПРОЕКТ МЕЖЕВАНИЯ ТЕРРИТОРИИ

для размещения объекта регионального значения «Обустройство газового месторождения
Семаковское. Первая очередь»



Приложение № 721

к документации по планировке территории, на которой
предусматривается размещение объекта регионального
значения «Обустройство газового месторождения
Семаковское. Первая очередь»

ПРОЕКТ МЕЖЕВАНИЯ ТЕРРИТОРИИ

для размещения объекта регионального значения «Обустройство газового месторождения
Семаковское. Первая очередь»




Приложение № 722

к документации по планировке территории, на которой
предусматривается размещение объекта регионального
значения «Обустройство газового месторождения
Семаковское. Первая очередь»

ПРОЕКТ МЕЖЕВАНИЯ ТЕРРИТОРИИ

для размещения объекта регионального значения «Обустройство газового месторождения
Семаковское. Первая очередь»



Приложение № 723

к документации по планировке территории, на которой
предусматривается размещение объекта регионального
значения «Обустройство газового месторождения
Семаковское. Первая очередь»

ПРОЕКТ МЕЖЕВАНИЯ ТЕРРИТОРИИ

для размещения объекта регионального значения «Обустройство газового месторождения
Семаковское. Первая очередь»



Приложение № 724

к документации по планировке территории, на которой предусматривается размещение объекта регионального значения «Обустройство газового месторождения Семаковское. Первая очередь»

ПРОЕКТ МЕЖЕВАНИЯ ТЕРРИТОРИИ

для размещения объекта регионального значения «Обустройство газового месторождения Семаковское. Первая очередь»

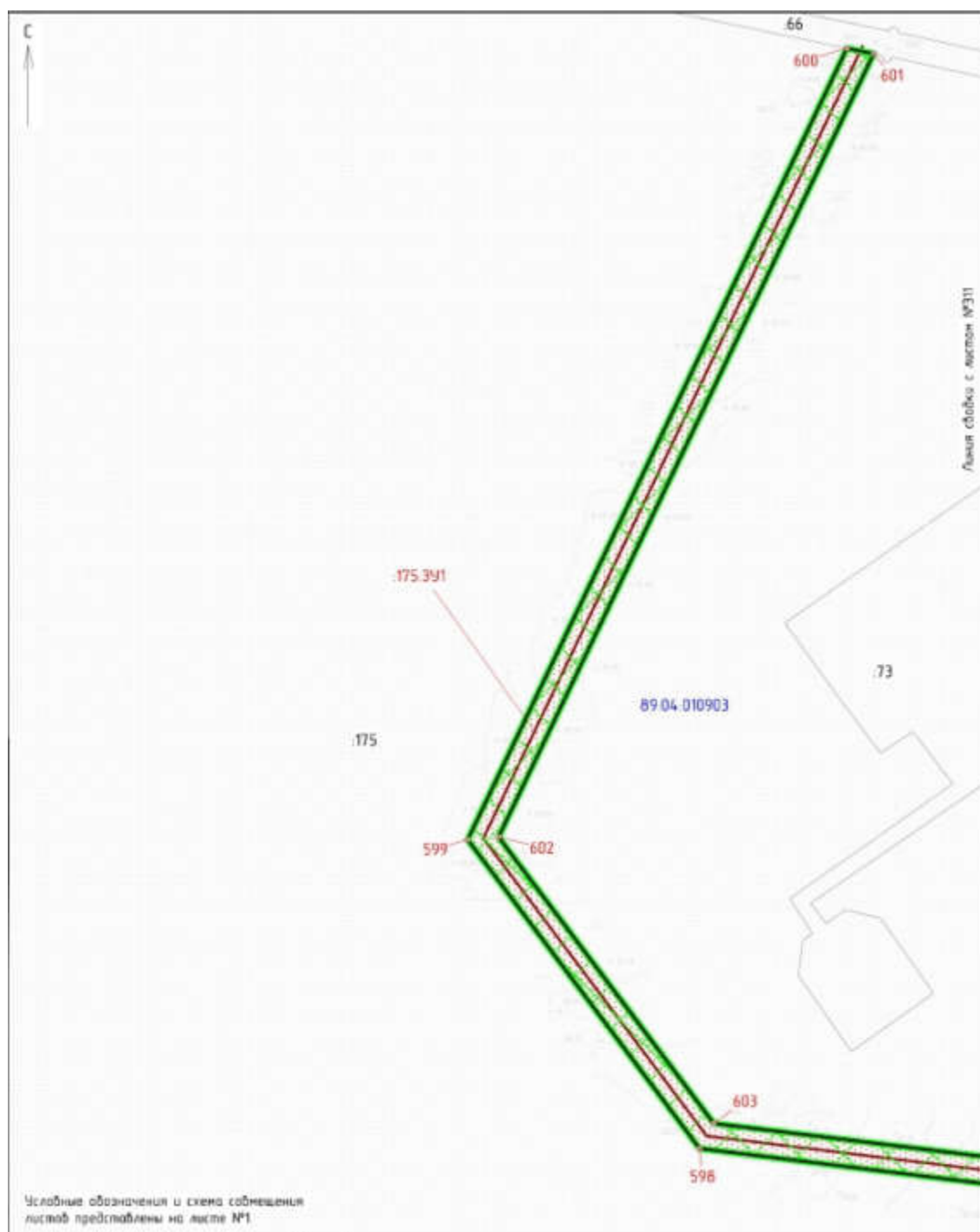


Приложение № 725

к документации по планировке территории, на которой
предусматривается размещение объекта регионального
значения «Обустройство газового месторождения
Семаковское. Первая очередь»

ПРОЕКТ МЕЖЕВАНИЯ ТЕРРИТОРИИ

для размещения объекта регионального значения «Обустройство газового месторождения
Семаковское. Первая очередь»

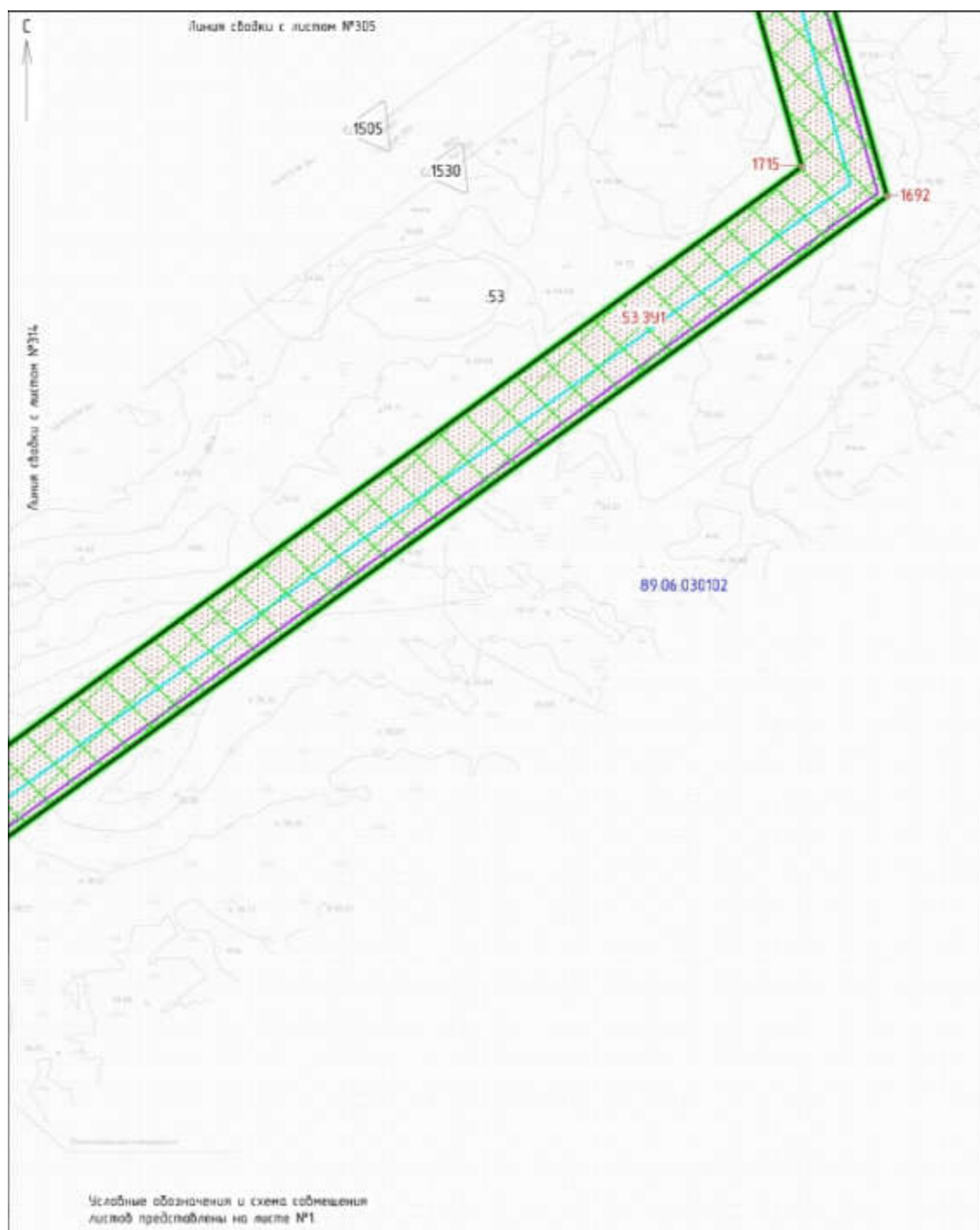


Приложение № 726

к документации по планировке территории, на которой
предусматривается размещение объекта регионального
значения «Обустройство газового месторождения
Семаковское. Первая очередь»

ПРОЕКТ МЕЖЕВАНИЯ ТЕРРИТОРИИ

для размещения объекта регионального значения «Обустройство газового месторождения
Семаковское. Первая очередь»

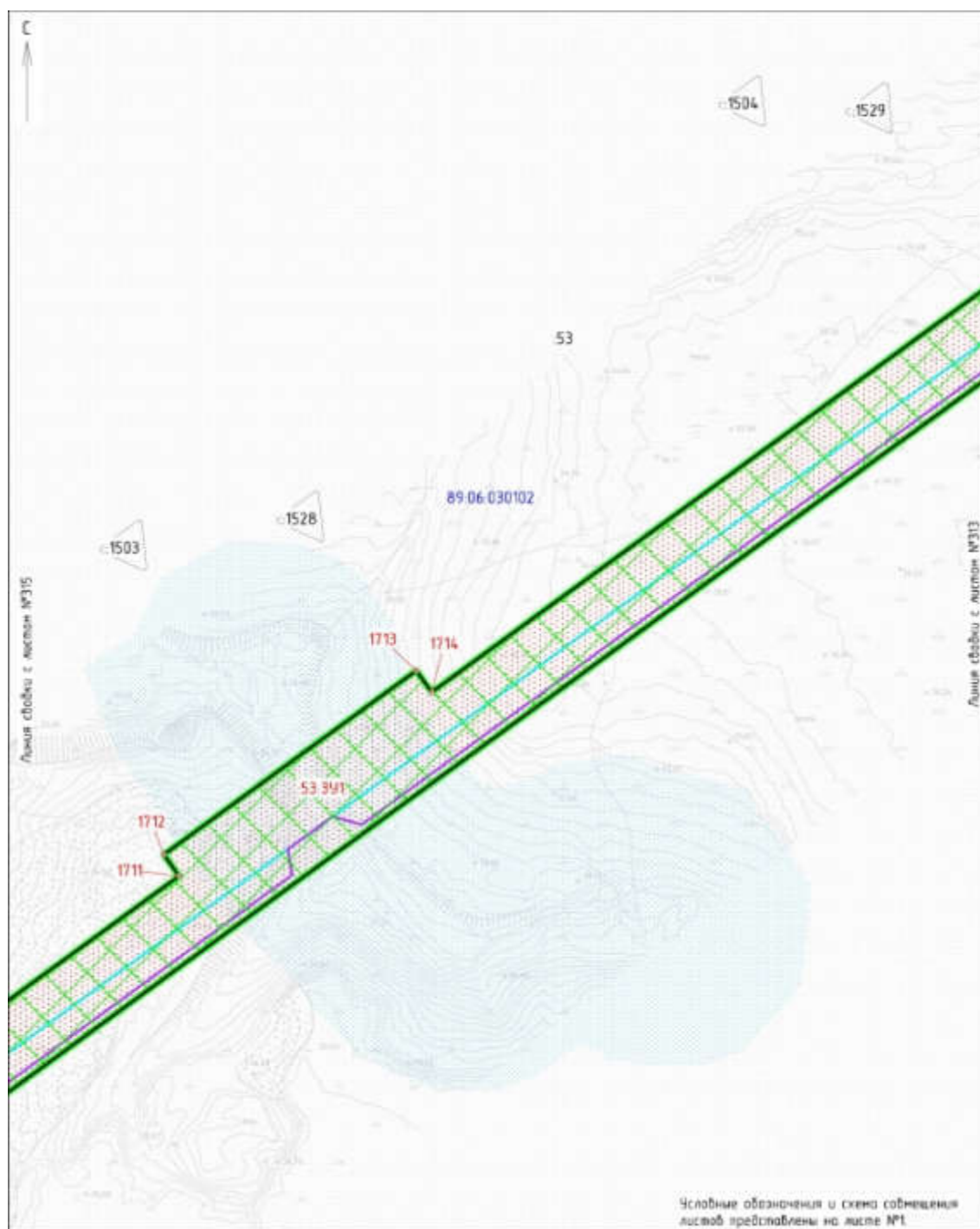


Приложение № 727

к документации по планировке территории, на которой
предусматривается размещение объекта регионального
значения «Обустройство газового месторождения
Семаковское. Первая очередь»

ПРОЕКТ МЕЖЕВАНИЯ ТЕРРИТОРИИ

для размещения объекта регионального значения «Обустройство газового месторождения
Семаковское. Первая очередь»

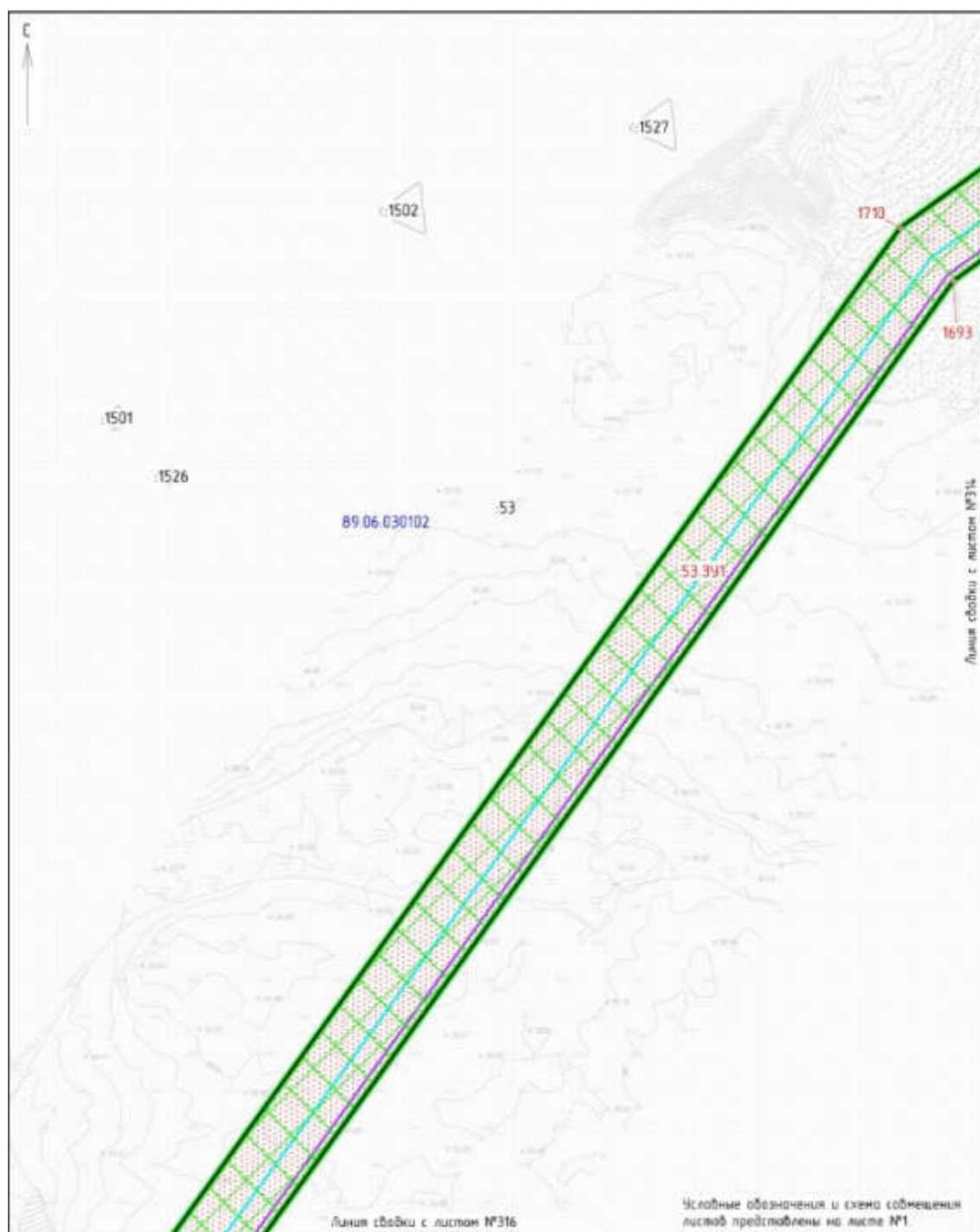


Приложение № 728

к документации по планировке территории, на которой
предусматривается размещение объекта регионального
значения «Обустройство газового месторождения
Семаковское. Первая очередь»

ПРОЕКТ МЕЖЕВАНИЯ ТЕРРИТОРИИ

для размещения объекта регионального значения «Обустройство газового месторождения
Семаковское. Первая очередь»

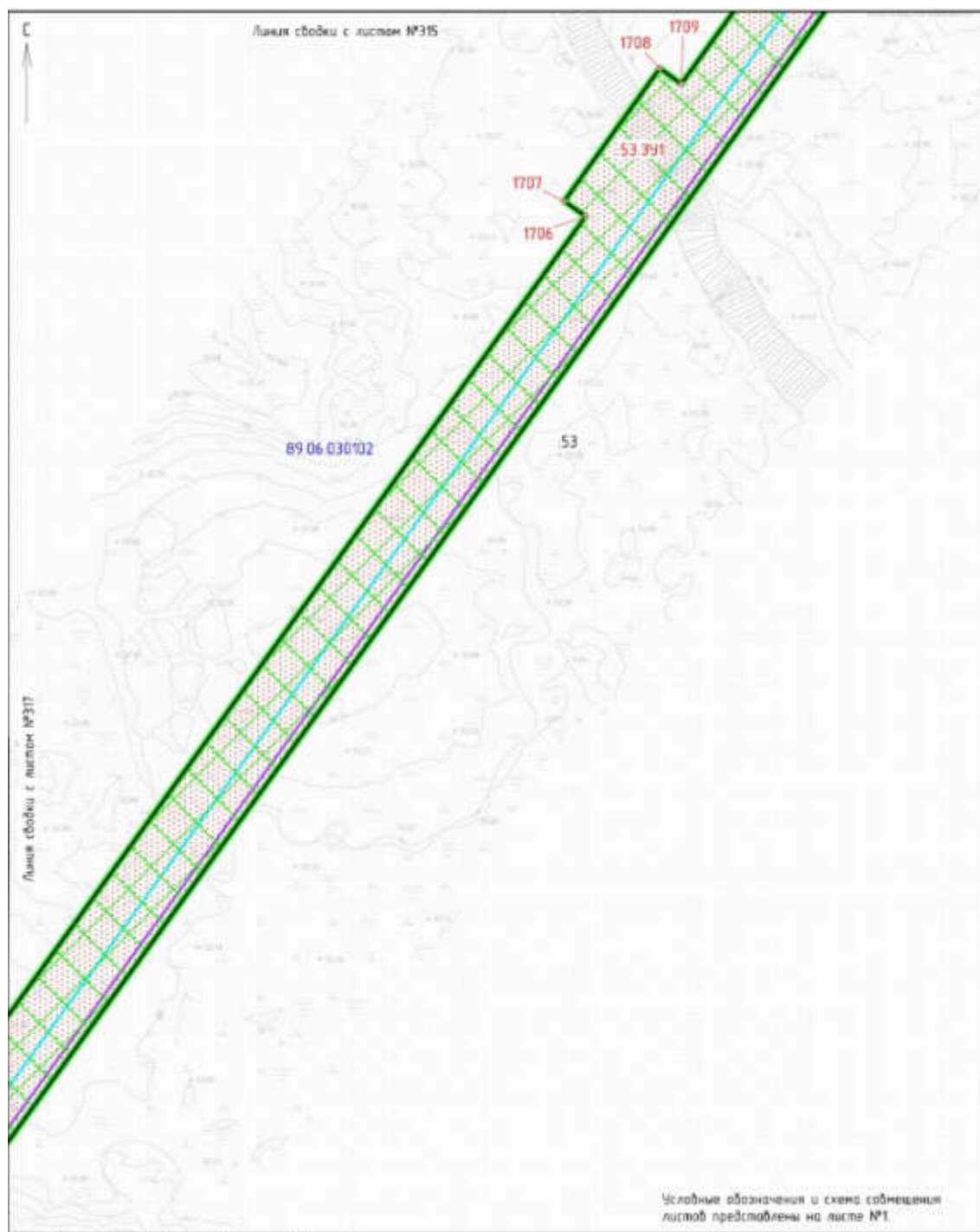


Приложение № 729

к документации по планировке территории, на которой
предусматривается размещение объекта регионального
значения «Обустройство газового месторождения
Семаковское. Первая очередь»

ПРОЕКТ МЕЖЕВАНИЯ ТЕРРИТОРИИ

для размещения объекта регионального значения «Обустройство газового месторождения
Семаковское. Первая очередь»

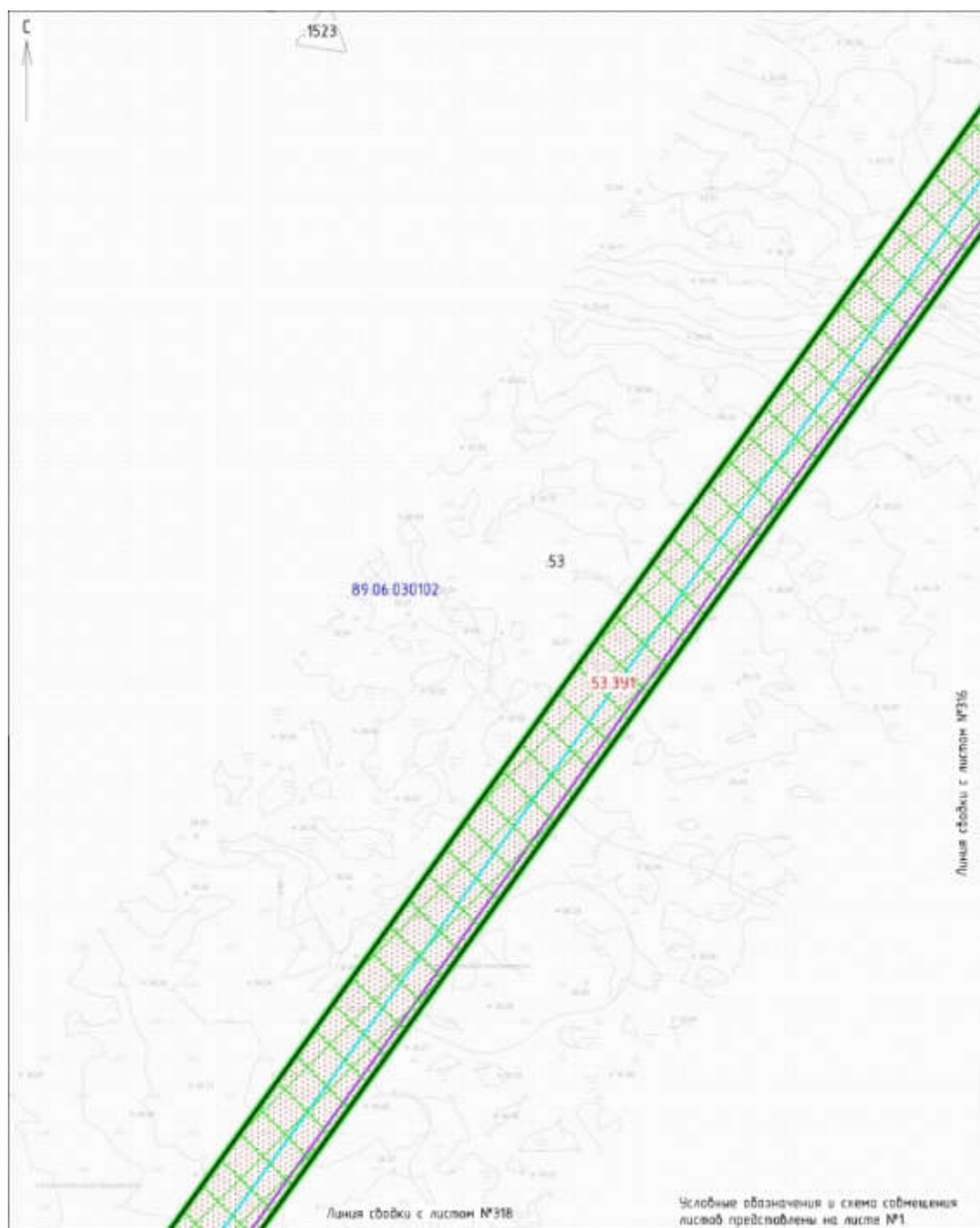


Приложение № 730

к документации по планировке территории, на которой
предусматривается размещение объекта регионального
значения «Обустройство газового месторождения
Семаковское. Первая очередь»

ПРОЕКТ МЕЖЕВАНИЯ ТЕРРИТОРИИ

для размещения объекта регионального значения «Обустройство газового месторождения
Семаковское. Первая очередь»

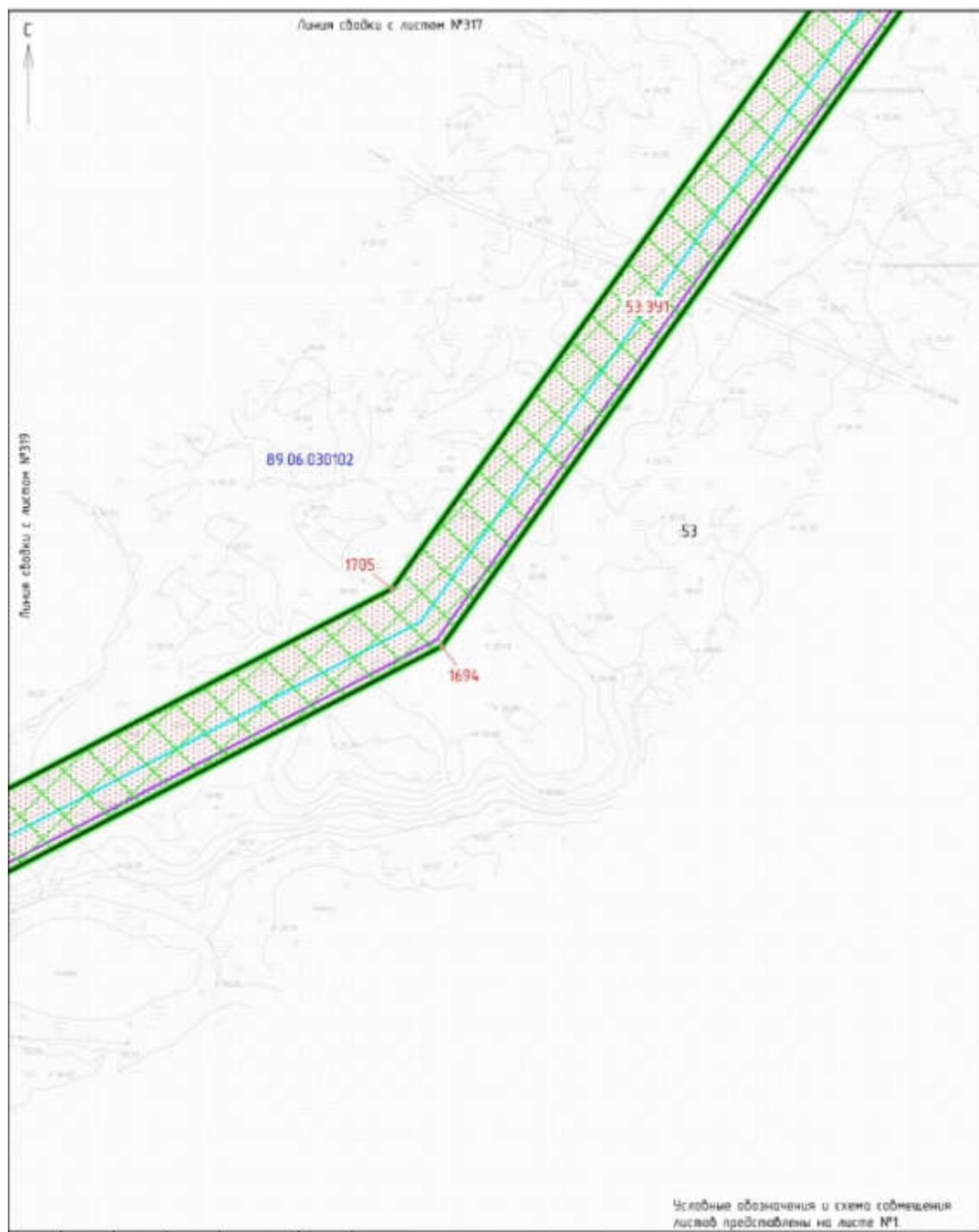


Приложение № 731

к документации по планировке территории, на которой
предусматривается размещение объекта регионального
значения «Обустройство газового месторождения
Семаковское. Первая очередь»

ПРОЕКТ МЕЖЕВАНИЯ ТЕРРИТОРИИ

для размещения объекта регионального значения «Обустройство газового месторождения
Семаковское. Первая очередь»

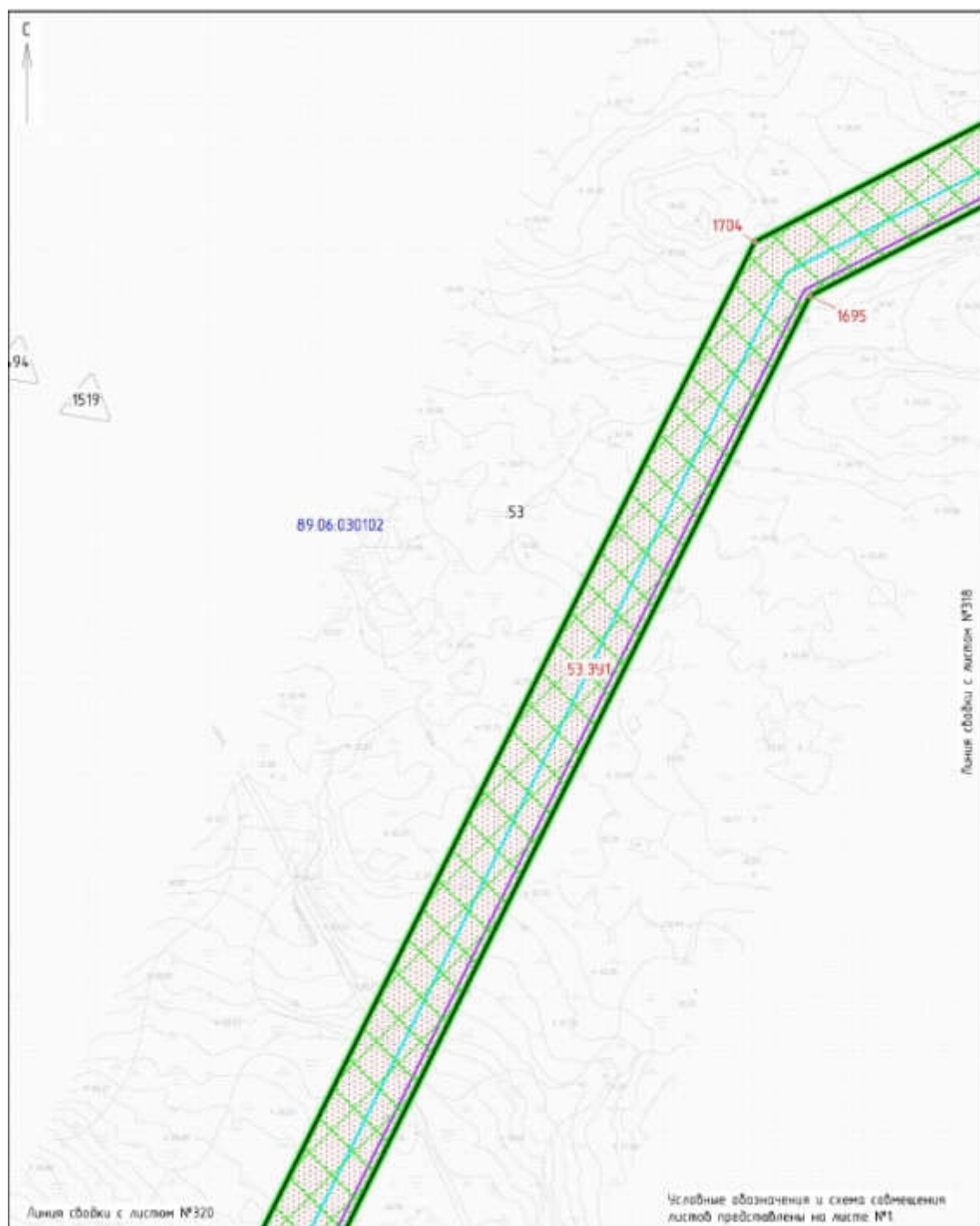


Приложение № 732

к документации по планировке территории, на которой
предусматривается размещение объекта регионального
значения «Обустройство газового месторождения
Семаковское. Первая очередь»

ПРОЕКТ МЕЖЕВАНИЯ ТЕРРИТОРИИ

для размещения объекта регионального значения «Обустройство газового месторождения
Семаковское. Первая очередь»

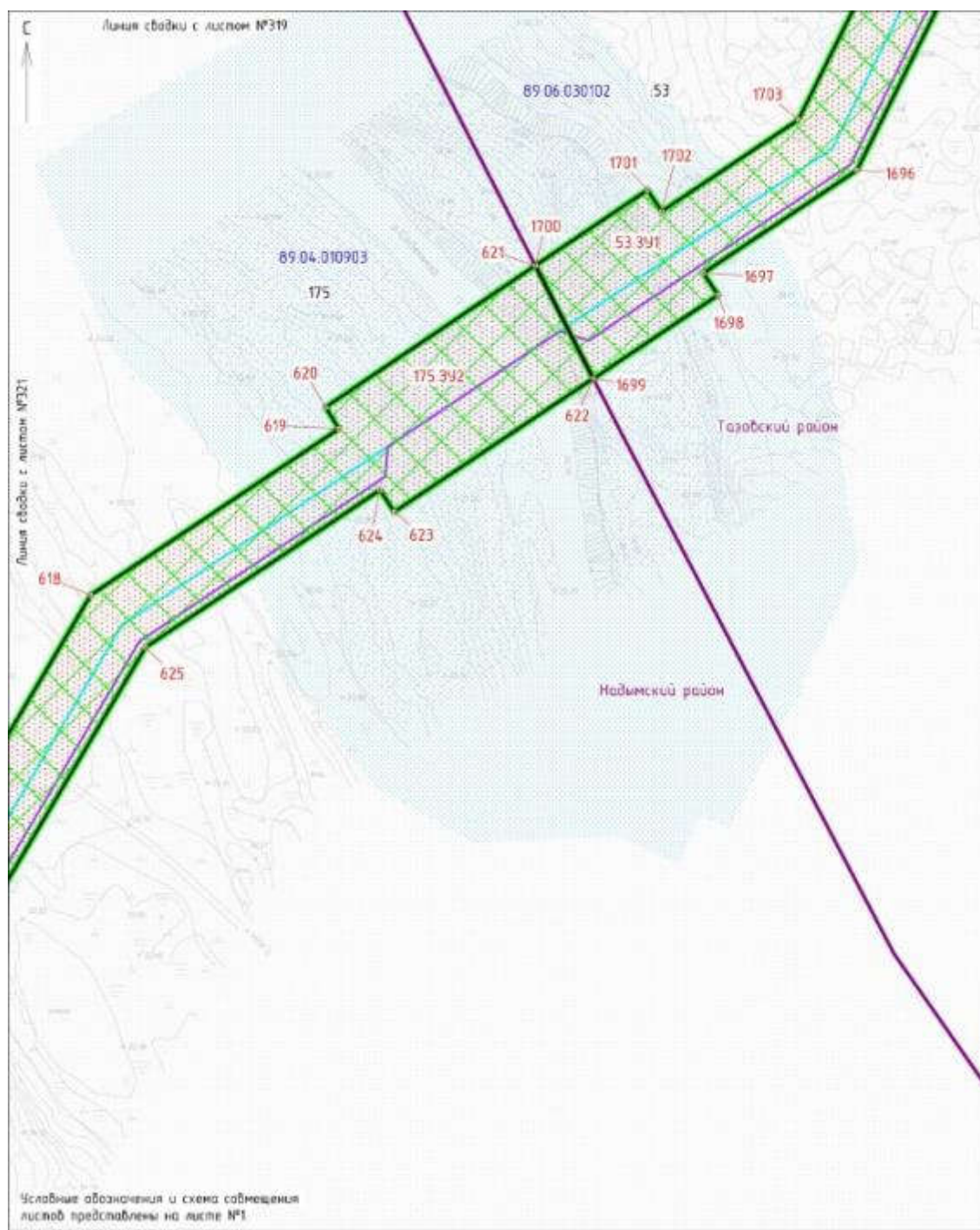


Приложение № 733

к документации по планировке территории, на которой предусматривается размещение объекта регионального значения «Обустройство газового месторождения Семаковское. Первая очередь»

ПРОЕКТ МЕЖЕВАНИЯ ТЕРРИТОРИИ

для размещения объекта регионального значения «Обустройство газового месторождения Семаковское. Первая очередь»

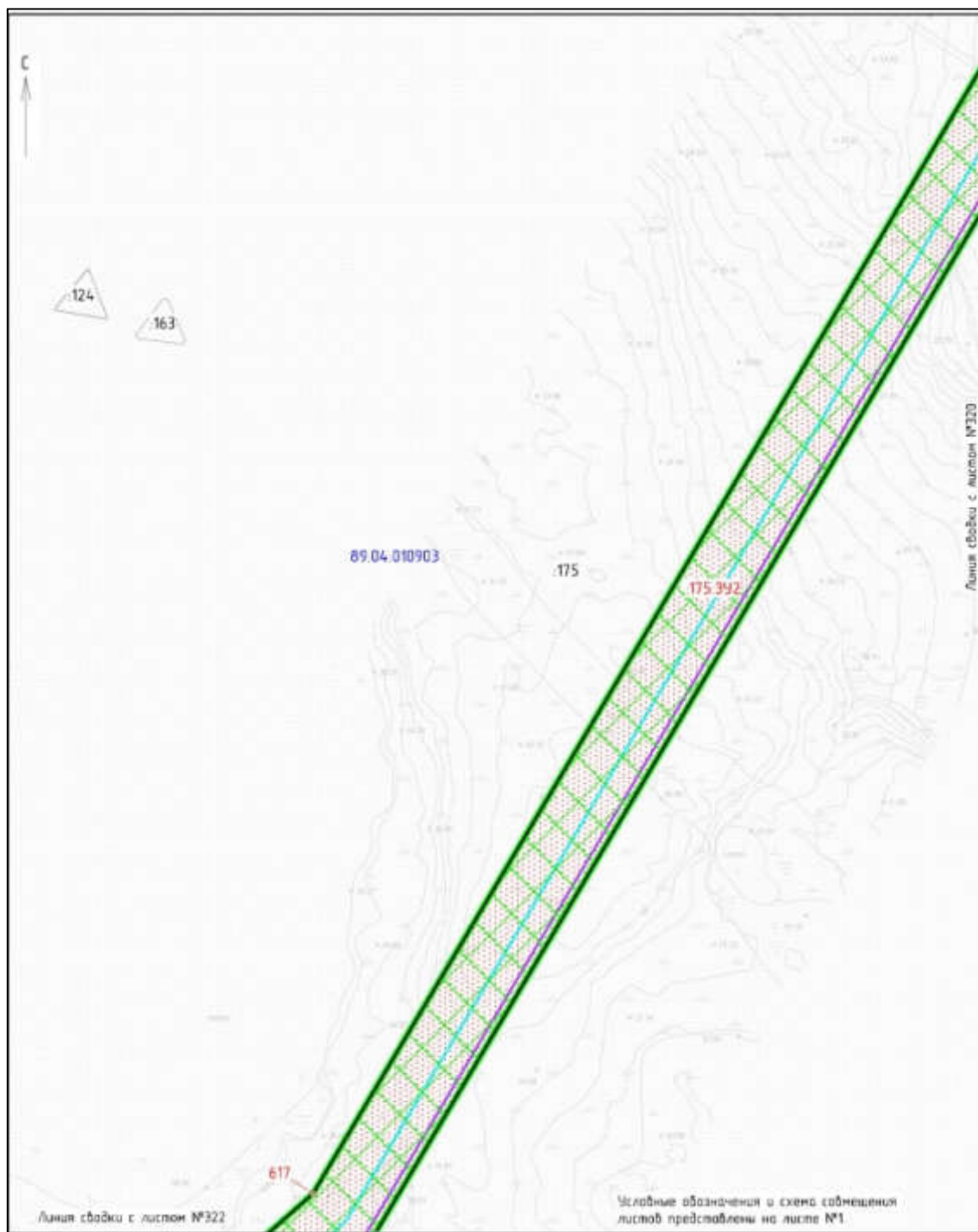


Приложение № 734

к документации по планировке территории, на которой предусматривается размещение объекта регионального значения «Обустройство газового месторождения Семаковское. Первая очередь»

ПРОЕКТ МЕЖЕВАНИЯ ТЕРРИТОРИИ

для размещения объекта регионального значения «Обустройство газового месторождения Семаковское. Первая очередь»

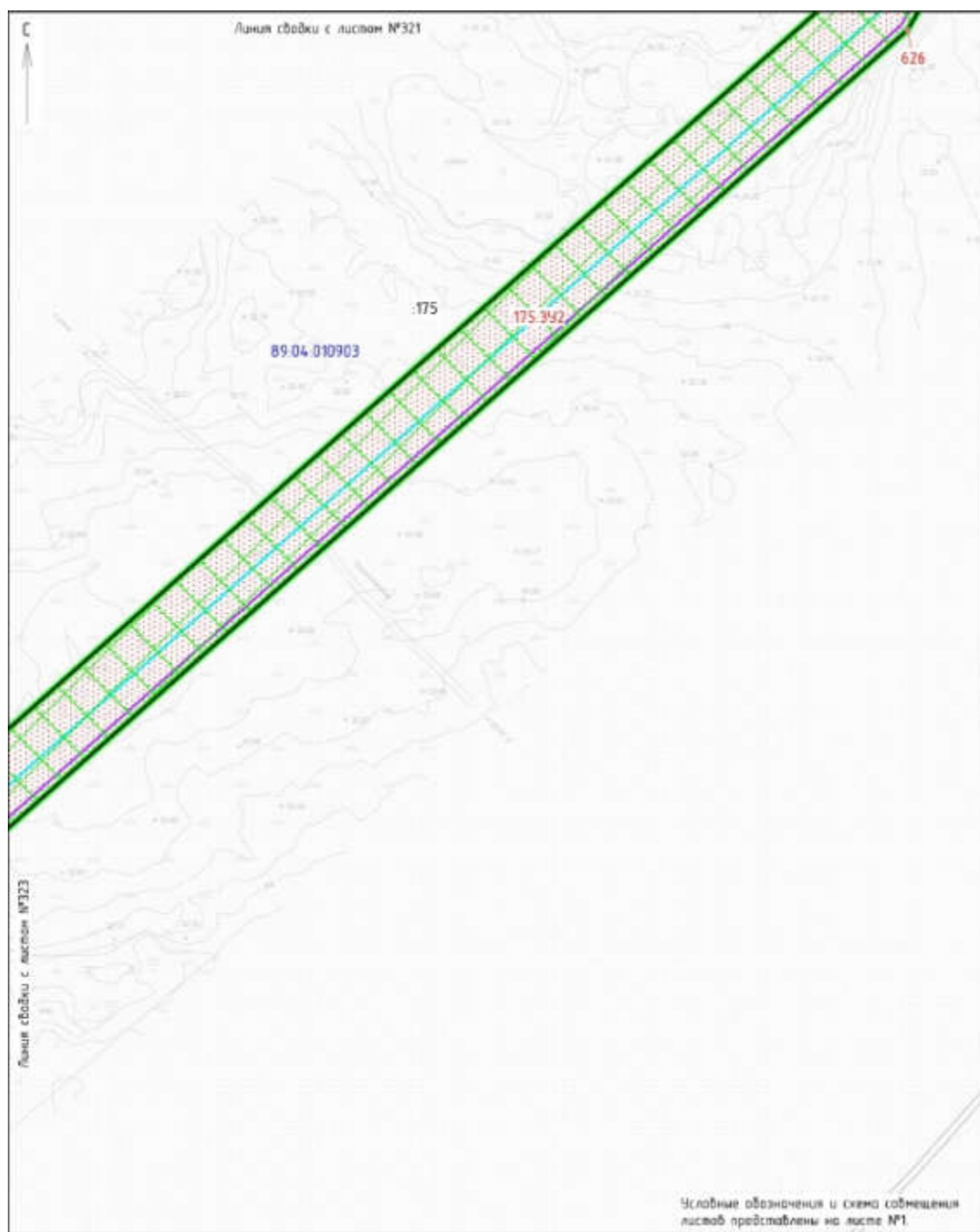


Приложение № 735

к документации по планировке территории, на которой
предусматривается размещение объекта регионального
значения «Обустройство газового месторождения
Семаковское. Первая очередь»

ПРОЕКТ МЕЖЕВАНИЯ ТЕРРИТОРИИ

для размещения объекта регионального значения «Обустройство газового месторождения
Семаковское. Первая очередь»

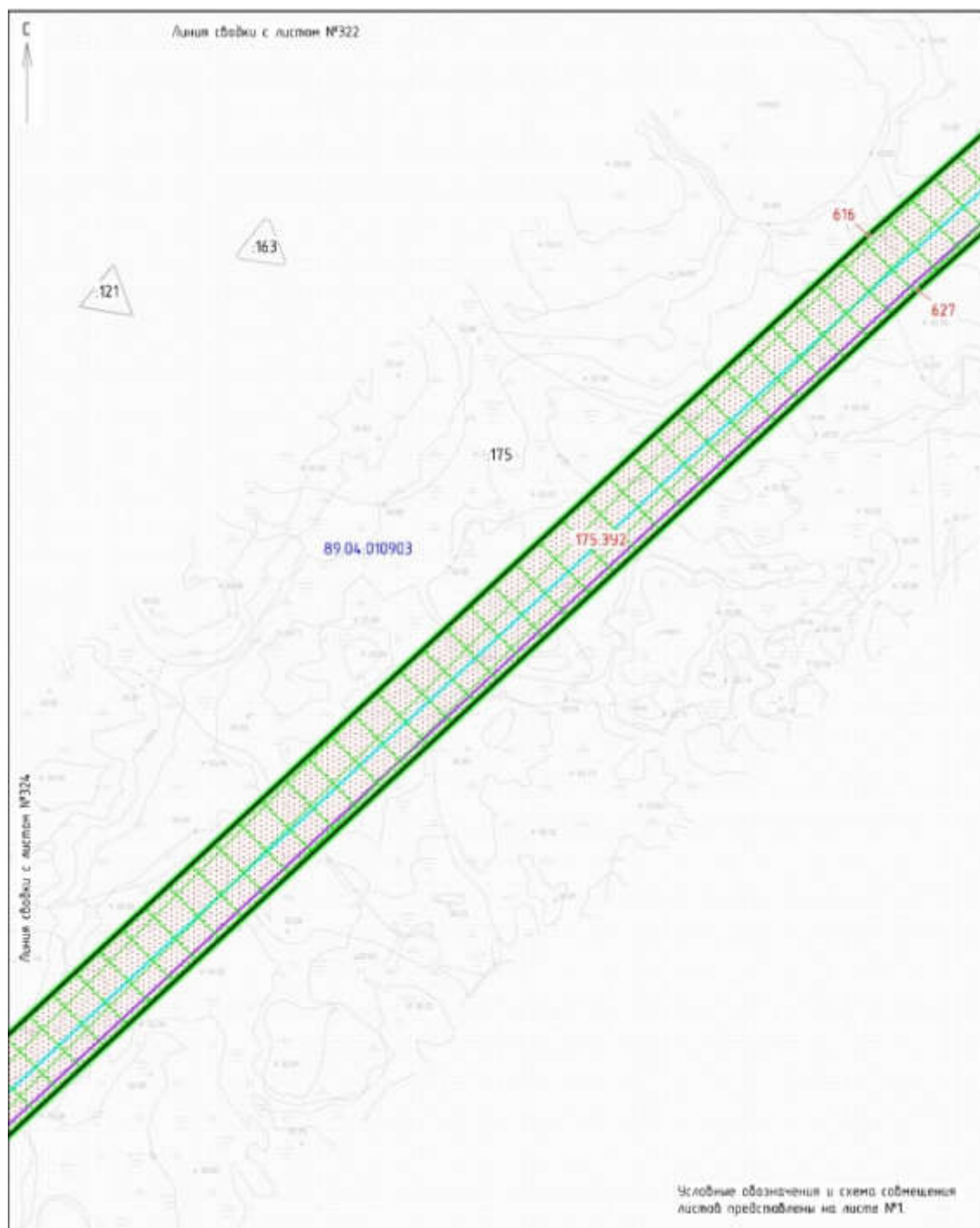


Приложение № 736

к документации по планировке территории, на которой
предусматривается размещение объекта регионального
значения «Обустройство газового месторождения
Семаковское. Первая очередь»

ПРОЕКТ МЕЖЕВАНИЯ ТЕРРИТОРИИ

для размещения объекта регионального значения «Обустройство газового месторождения
Семаковское. Первая очередь»

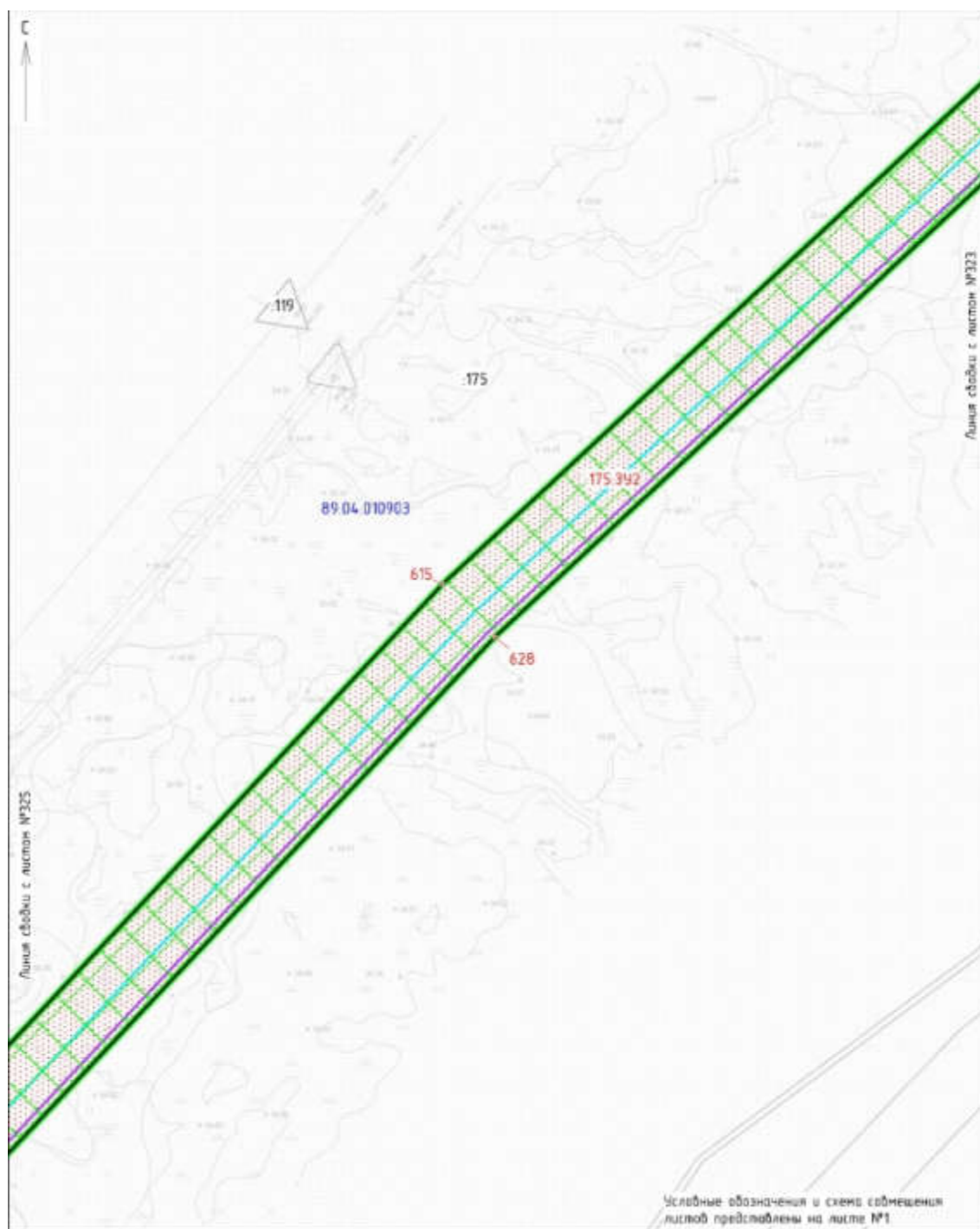


Приложение № 737

к документации по планировке территории, на которой
предусматривается размещение объекта регионального
значения «Обустройство газового месторождения
Семаковское. Первая очередь»

ПРОЕКТ МЕЖЕВАНИЯ ТЕРРИТОРИИ

для размещения объекта регионального значения «Обустройство газового месторождения
Семаковское. Первая очередь»



Приложение № 738

к документации по планировке территории, на которой
предусматривается размещение объекта регионального
значения «Обустройство газового месторождения
Семаковское. Первая очередь»

ПРОЕКТ МЕЖЕВАНИЯ ТЕРРИТОРИИ

для размещения объекта регионального значения «Обустройство газового месторождения
Семаковское. Первая очередь»

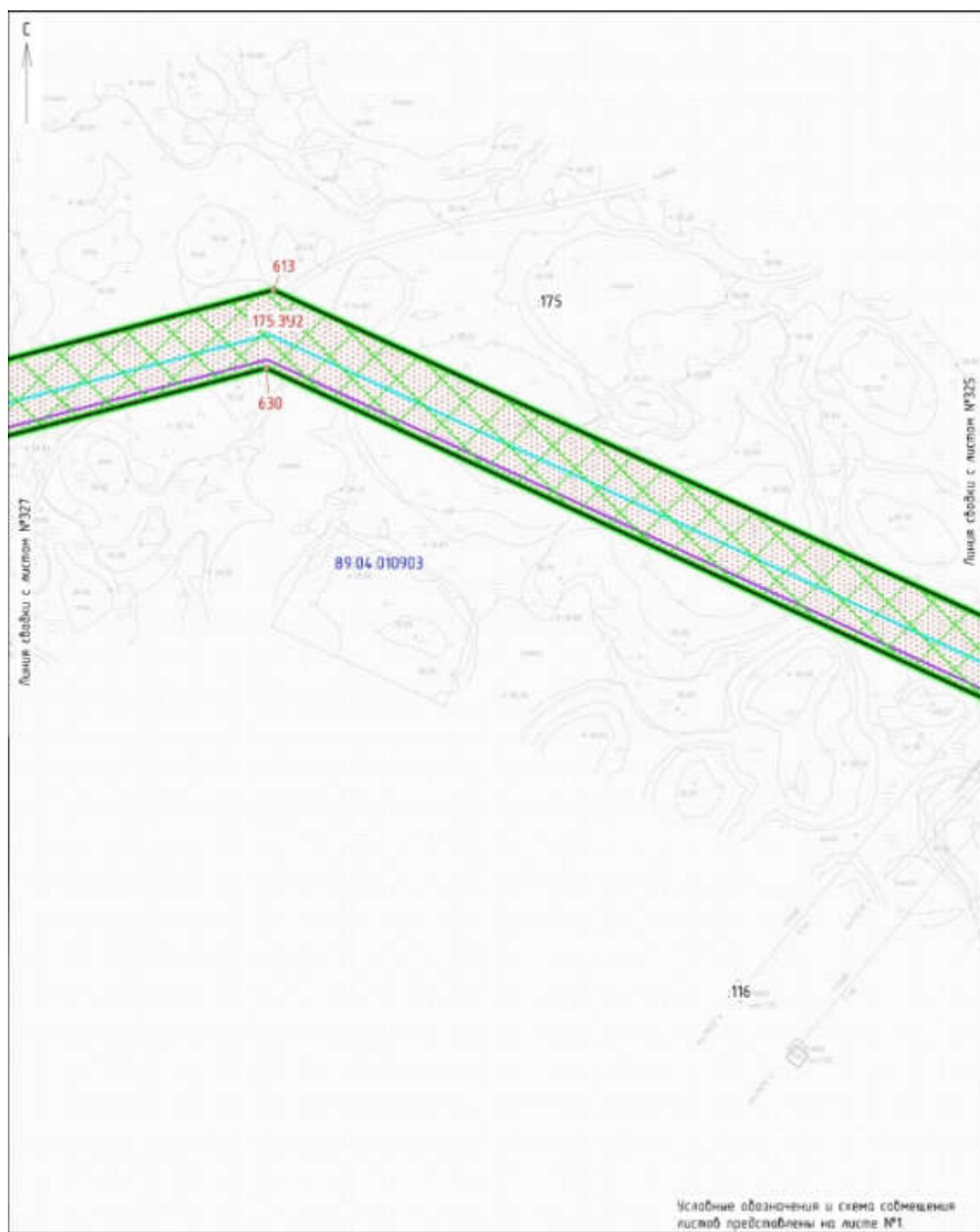


Приложение № 739

к документации по планировке территории, на которой
предусматривается размещение объекта регионального
значения «Обустройство газового месторождения
Семаковское. Первая очередь»

ПРОЕКТ МЕЖЕВАНИЯ ТЕРРИТОРИИ

для размещения объекта регионального значения «Обустройство газового месторождения
Семаковское. Первая очередь»

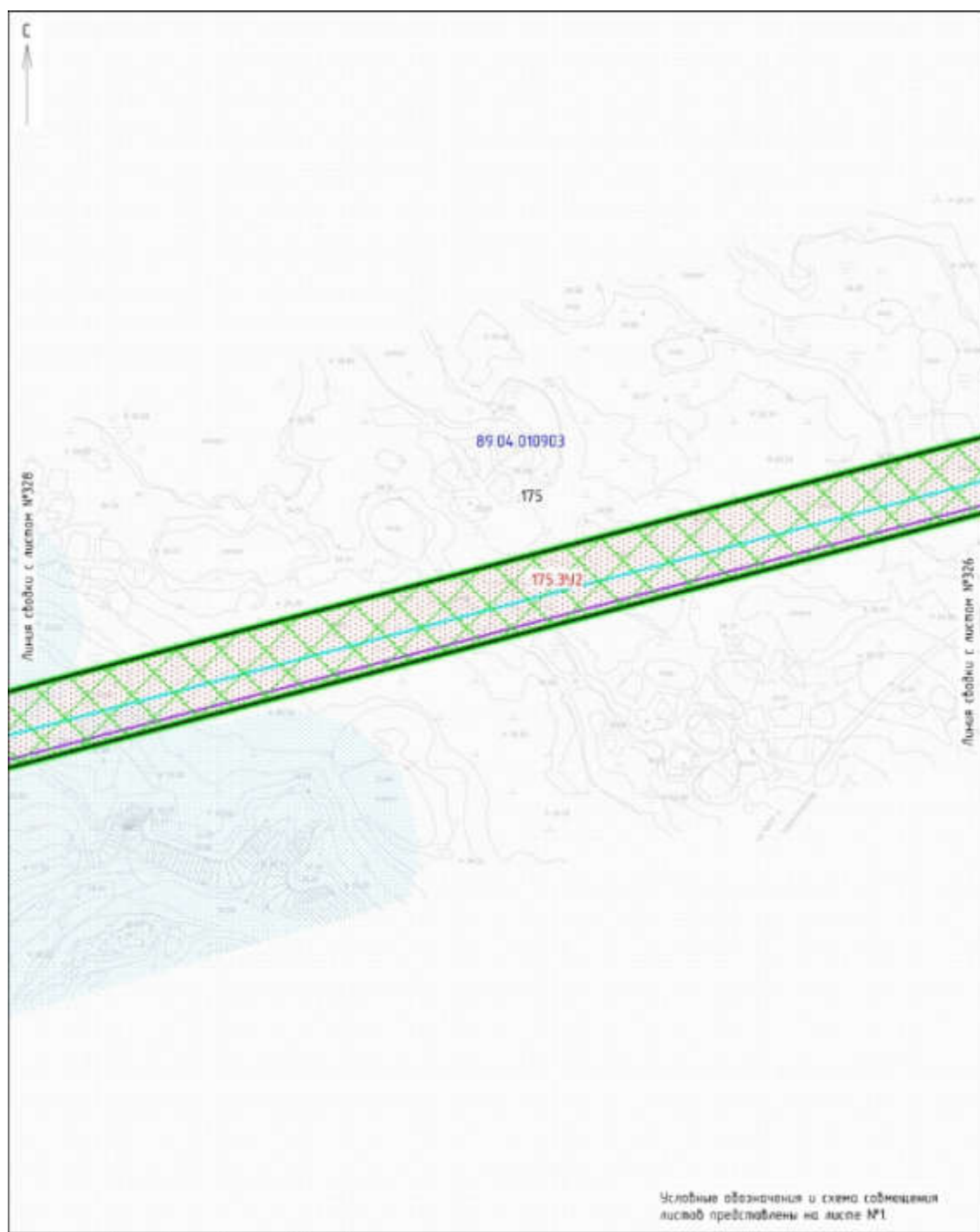


Приложение № 740

к документации по планировке территории, на которой
предусматривается размещение объекта регионального
значения «Обустройство газового месторождения
Семаковское. Первая очередь»

ПРОЕКТ МЕЖЕВАНИЯ ТЕРРИТОРИИ

для размещения объекта регионального значения «Обустройство газового месторождения
Семаковское. Первая очередь»



Приложение № 741

к документации по планировке территории, на которой
предусматривается размещение объекта регионального
значения «Обустройство газового месторождения
Семаковское. Первая очередь»

ПРОЕКТ МЕЖЕВАНИЯ ТЕРРИТОРИИ

для размещения объекта регионального значения «Обустройство газового месторождения
Семаковское. Первая очередь»

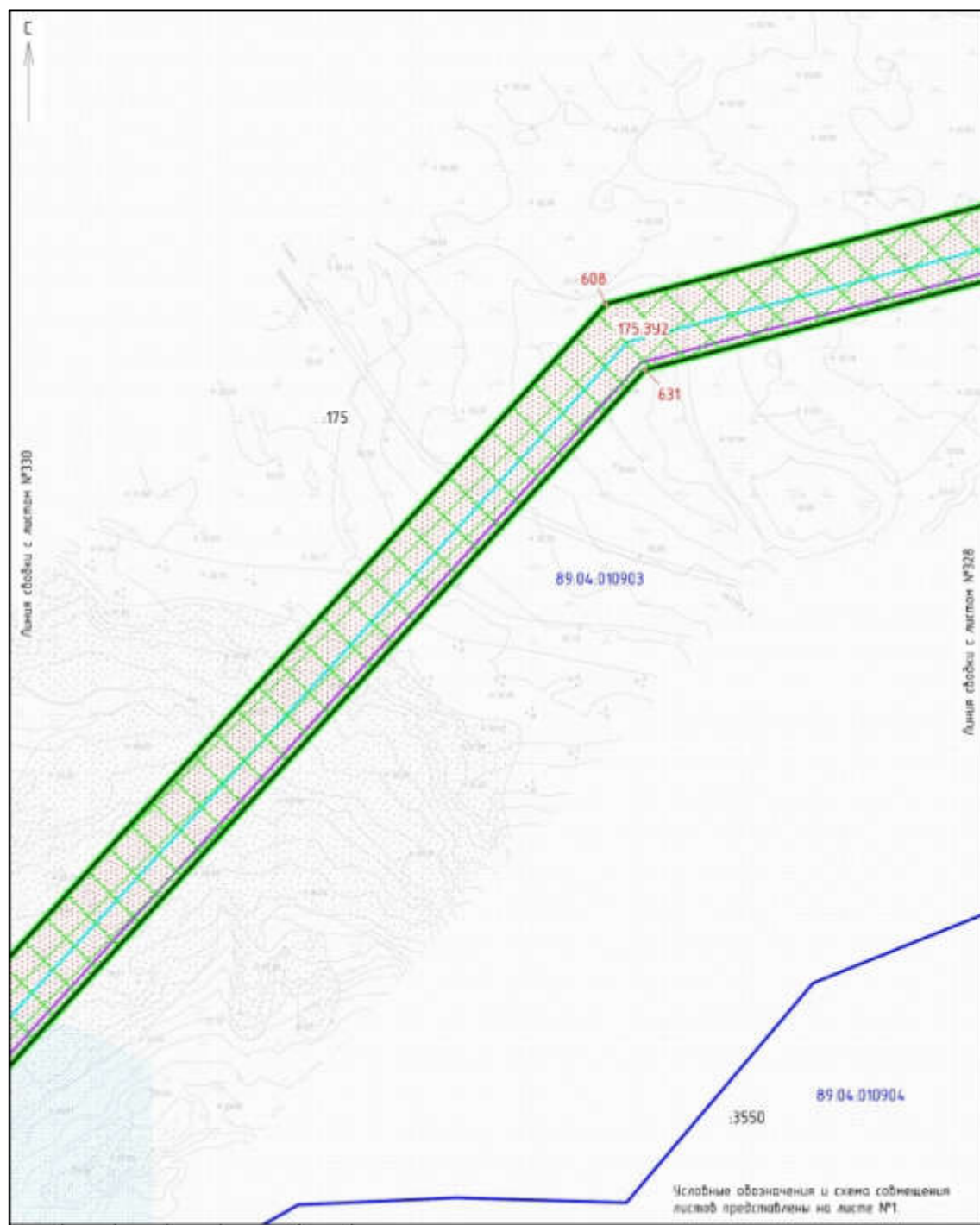


Приложение № 742

к документации по планировке территории, на которой
предусматривается размещение объекта регионального
значения «Обустройство газового месторождения
Семаковское. Первая очередь»

ПРОЕКТ МЕЖЕВАНИЯ ТЕРРИТОРИИ

для размещения объекта регионального значения «Обустройство газового месторождения
Семаковское. Первая очередь»

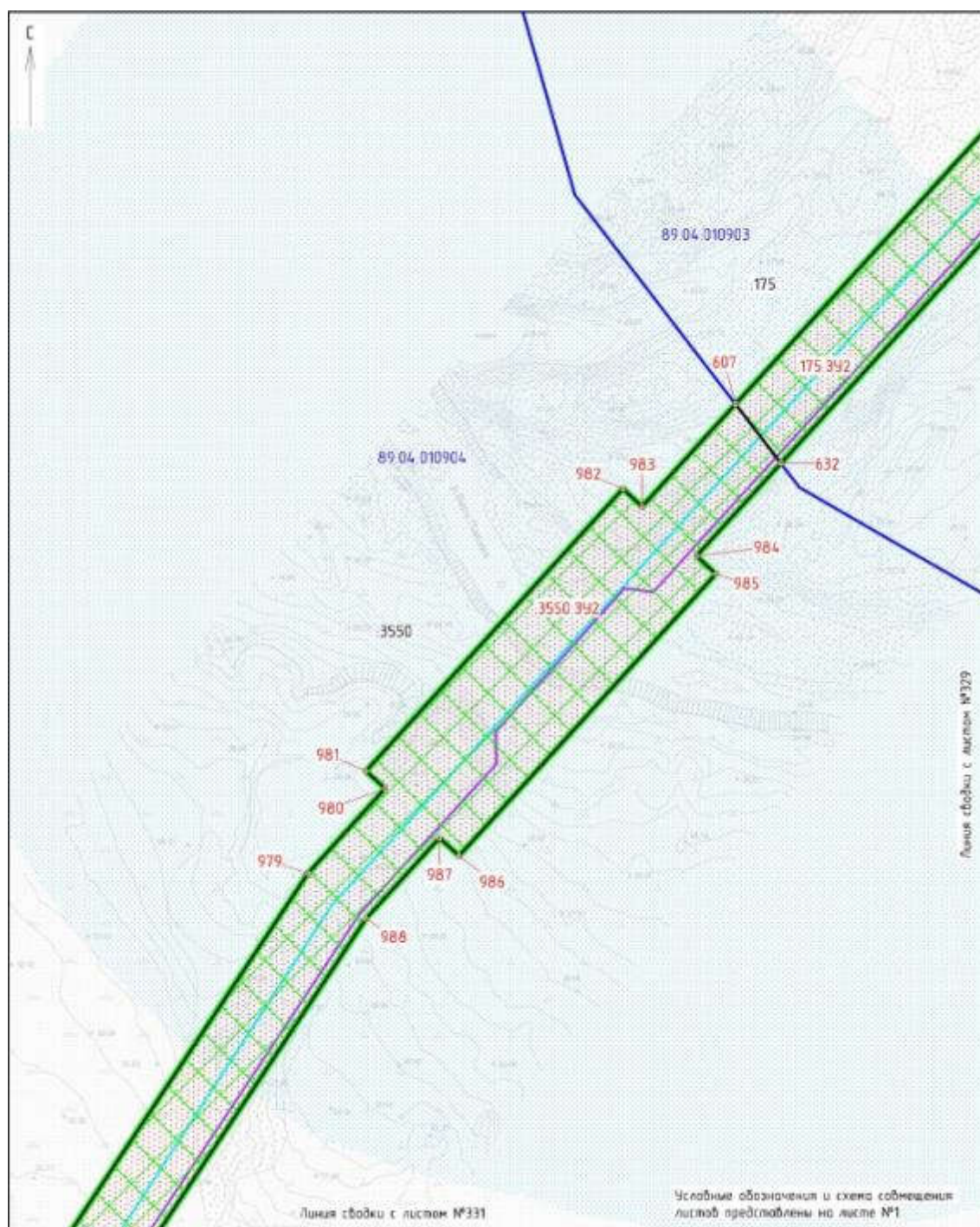


Приложение № 743

к документации по планировке территории, на которой
предусматривается размещение объекта регионального
значения «Обустройство газового месторождения
Семаковское. Первая очередь»

ПРОЕКТ МЕЖЕВАНИЯ ТЕРРИТОРИИ

для размещения объекта регионального значения «Обустройство газового месторождения
Семаковское. Первая очередь»

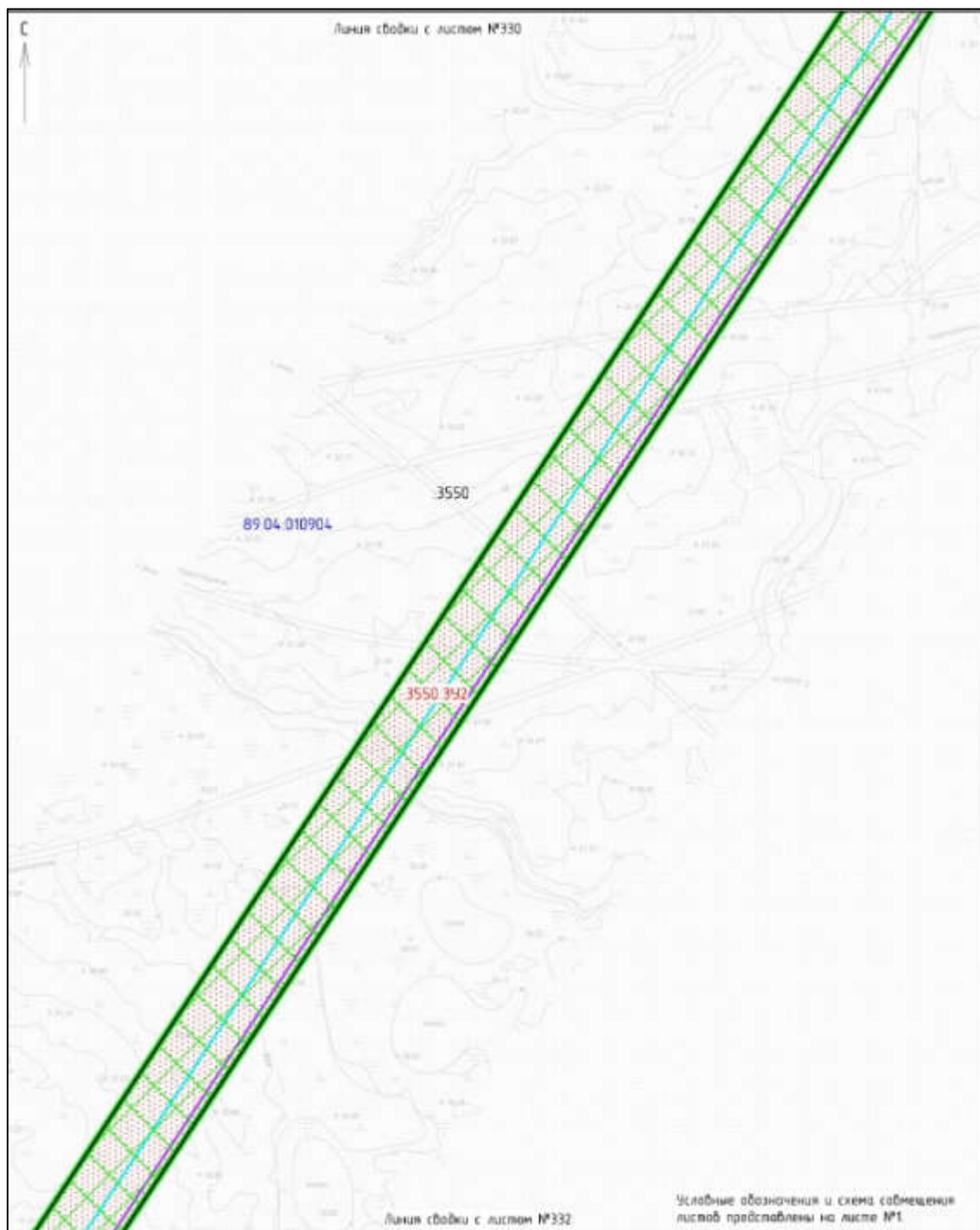


Приложение № 744

к документации по планировке территории, на которой
предусматривается размещение объекта регионального
значения «Обустройство газового месторождения
Семаковское. Первая очередь»

ПРОЕКТ МЕЖЕВАНИЯ ТЕРРИТОРИИ

для размещения объекта регионального значения «Обустройство газового месторождения
Семаковское. Первая очередь»

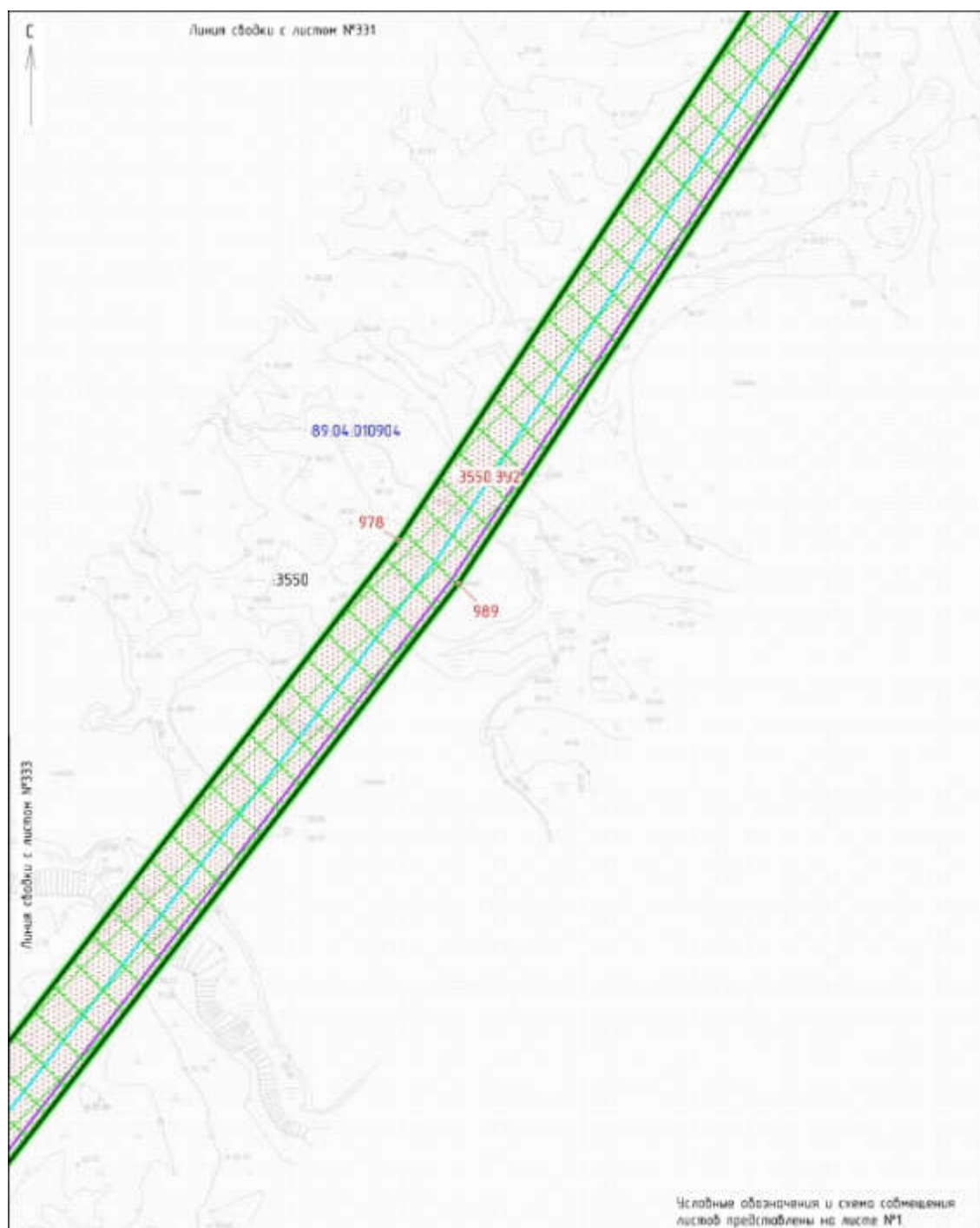


Приложение № 745

к документации по планировке территории, на которой
предусматривается размещение объекта регионального
значения «Обустройство газового месторождения
Семаковское. Первая очередь»

ПРОЕКТ МЕЖЕВАНИЯ ТЕРРИТОРИИ

для размещения объекта регионального значения «Обустройство газового месторождения
Семаковское. Первая очередь»

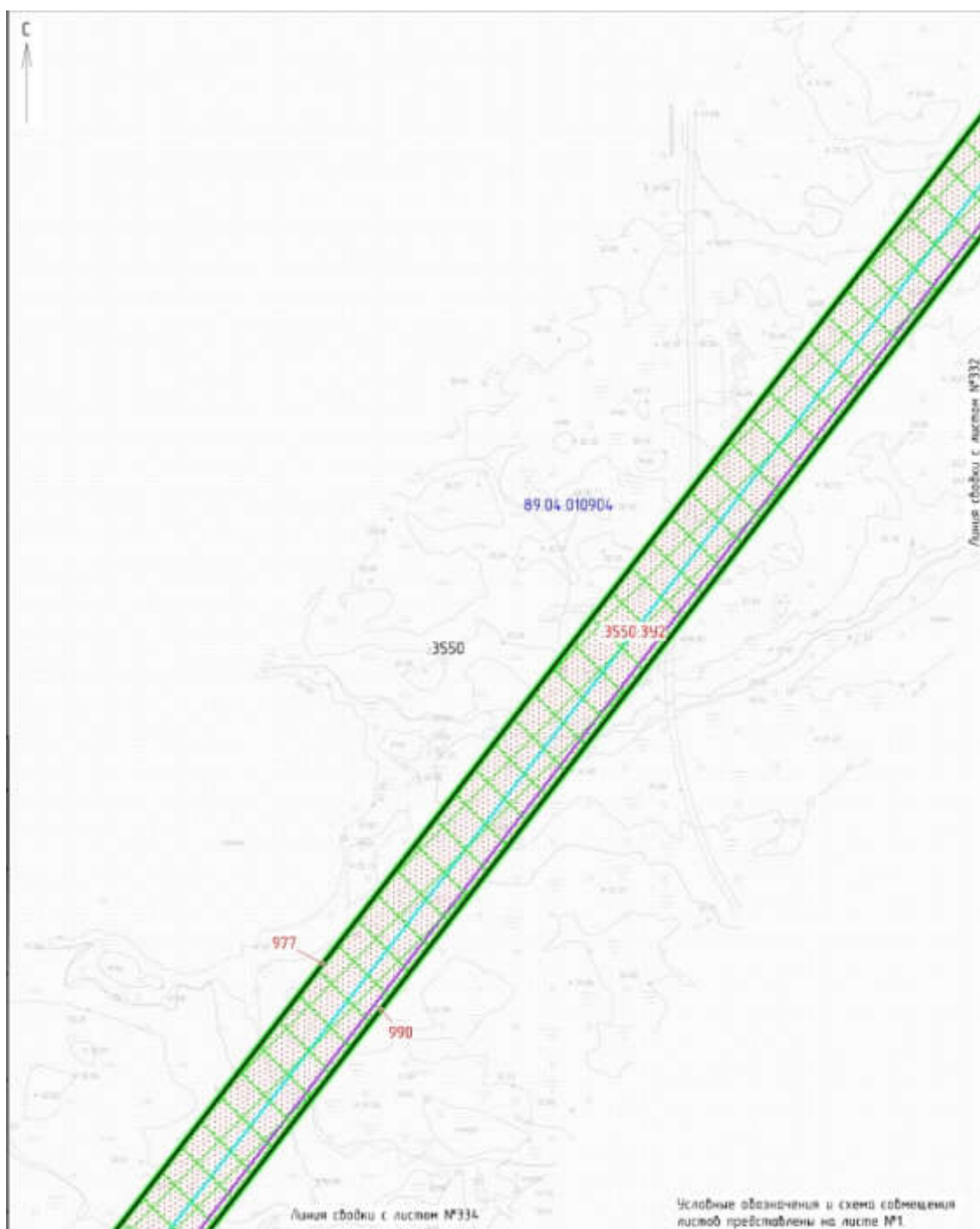


Приложение № 746

к документации по планировке территории, на которой
предусматривается размещение объекта регионального
значения «Обустройство газового месторождения
Семаковское. Первая очередь»

ПРОЕКТ МЕЖЕВАНИЯ ТЕРРИТОРИИ

для размещения объекта регионального значения «Обустройство газового месторождения
Семаковское. Первая очередь»

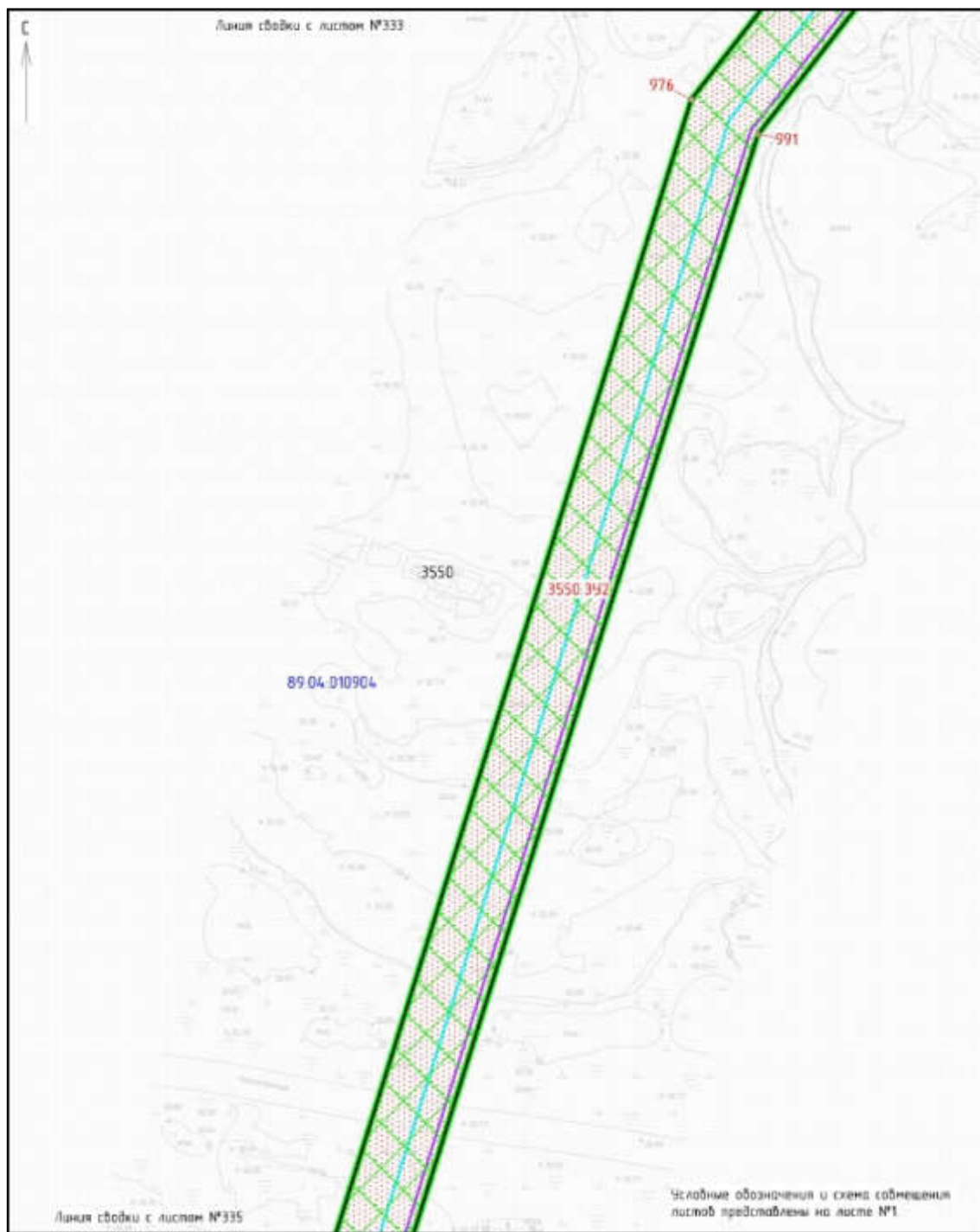


Приложение № 747

к документации по планировке территории, на которой предусматривается размещение объекта регионального значения «Обустройство газового месторождения Семаковское. Первая очередь»

ПРОЕКТ МЕЖЕВАНИЯ ТЕРРИТОРИИ

для размещения объекта регионального значения «Обустройство газового месторождения Семаковское. Первая очередь»

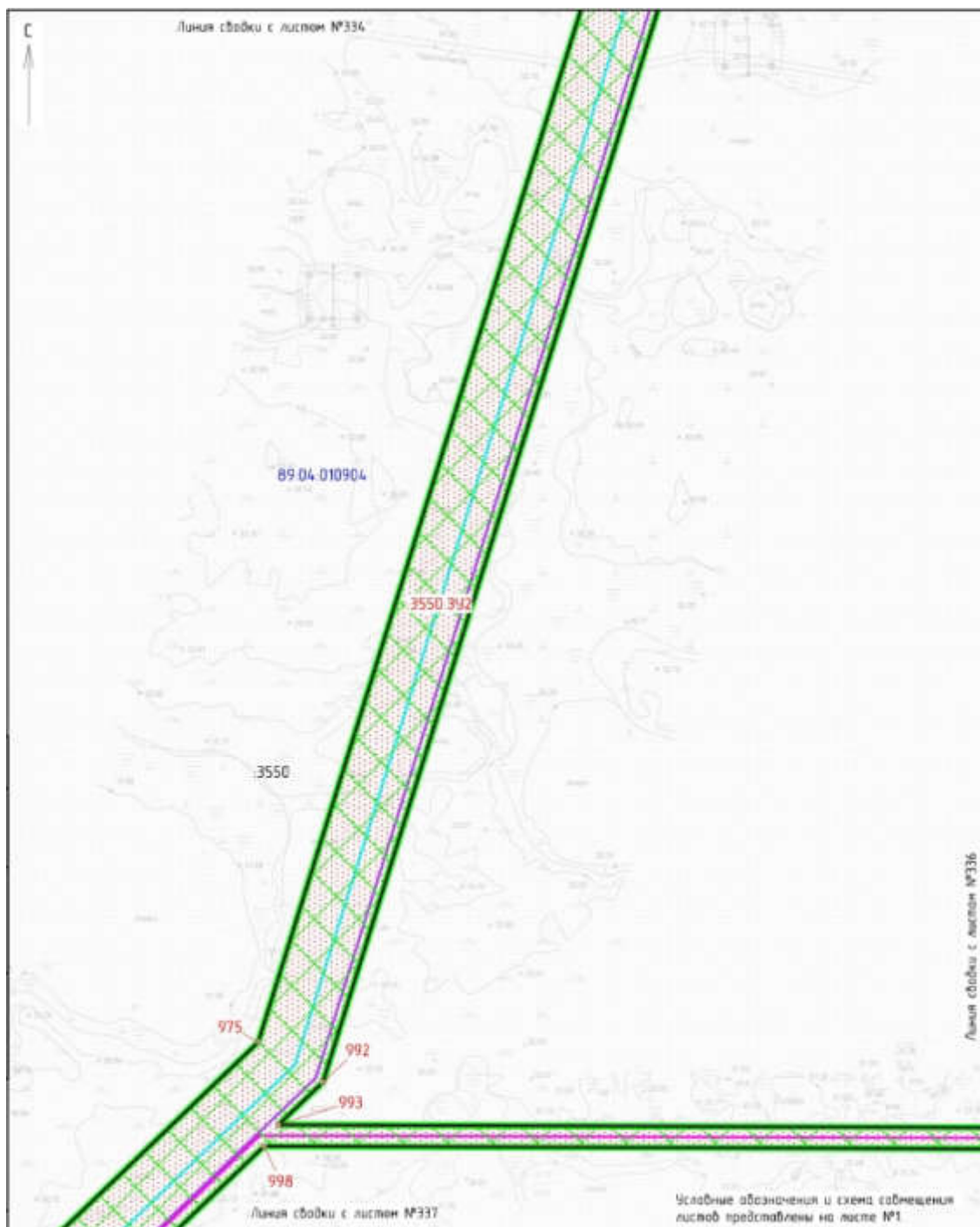


Приложение № 748

к документации по планировке территории, на которой предусматривается размещение объекта регионального значения «Обустройство газового месторождения Семаковское. Первая очередь»

ПРОЕКТ МЕЖЕВАНИЯ ТЕРРИТОРИИ

для размещения объекта регионального значения «Обустройство газового месторождения Семаковское. Первая очередь»

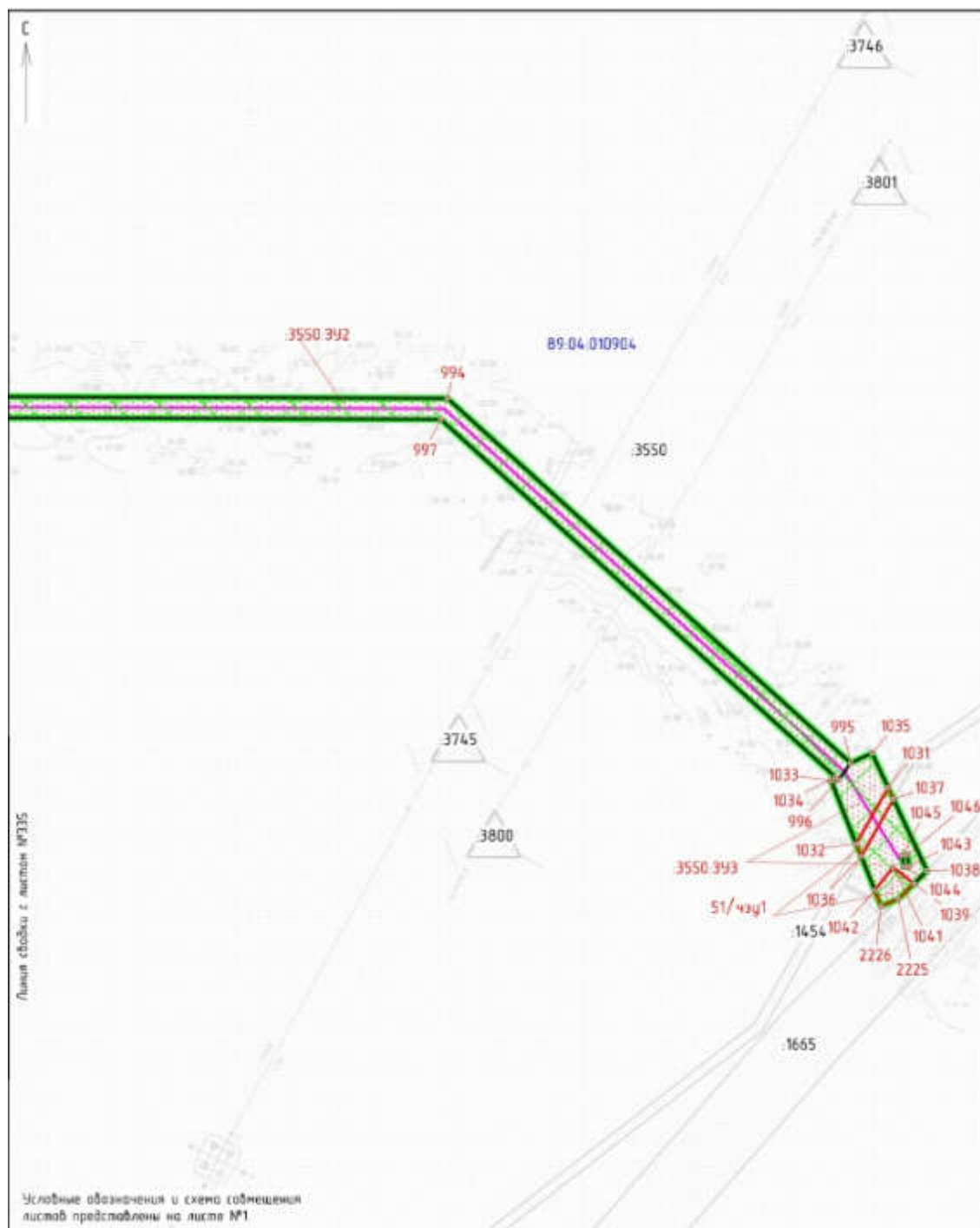


Приложение № 749

к документации по планировке территории, на которой предусматривается размещение объекта регионального значения «Обустройство газового месторождения Семаковское. Первая очередь»

ПРОЕКТ МЕЖЕВАНИЯ ТЕРРИТОРИИ

для размещения объекта регионального значения «Обустройство газового месторождения Семаковское. Первая очередь»

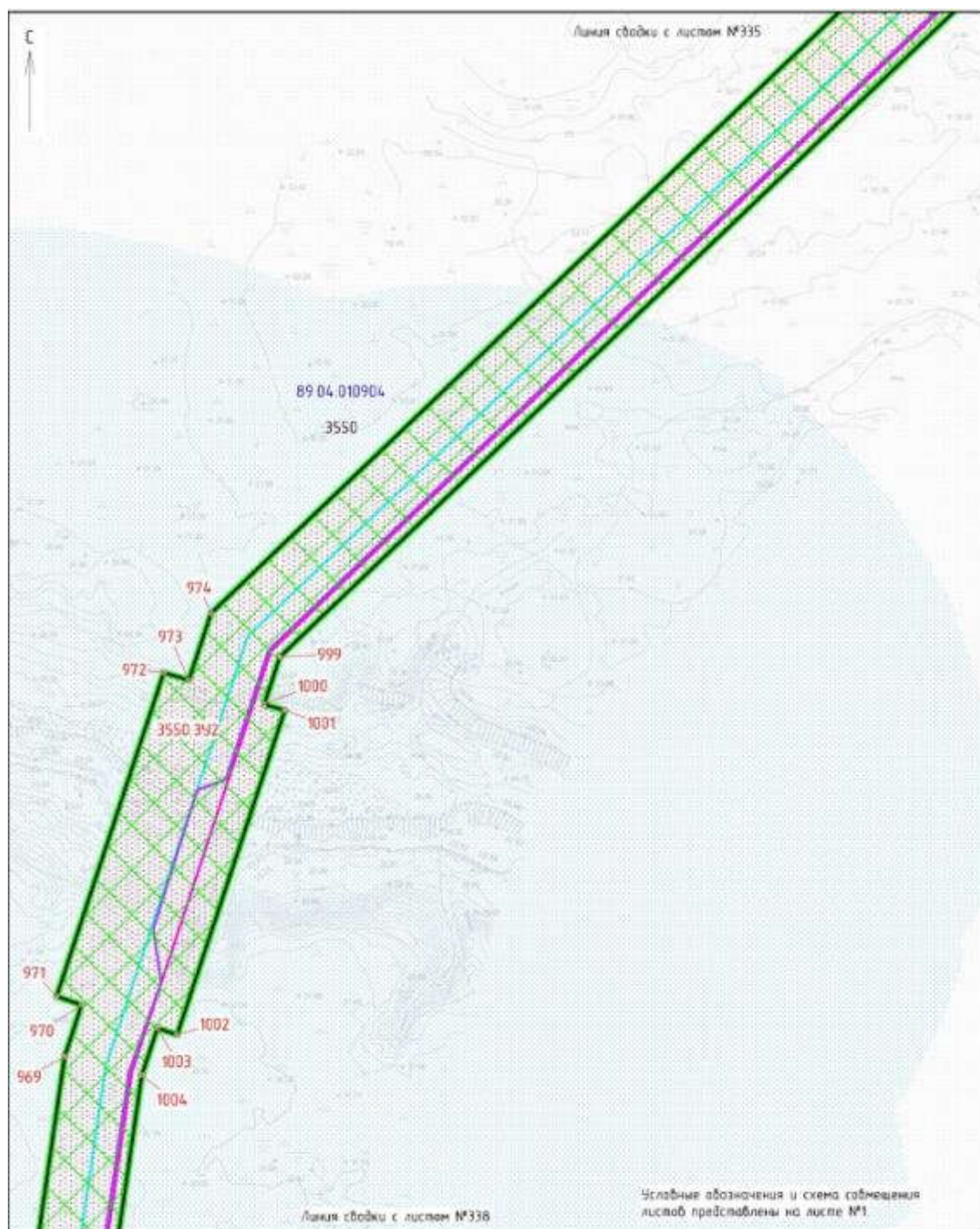


Приложение № 750

к документации по планировке территории, на которой
предусматривается размещение объекта регионального
значения «Обустройство газового месторождения
Семаковское. Первая очередь»

ПРОЕКТ МЕЖЕВАНИЯ ТЕРРИТОРИИ

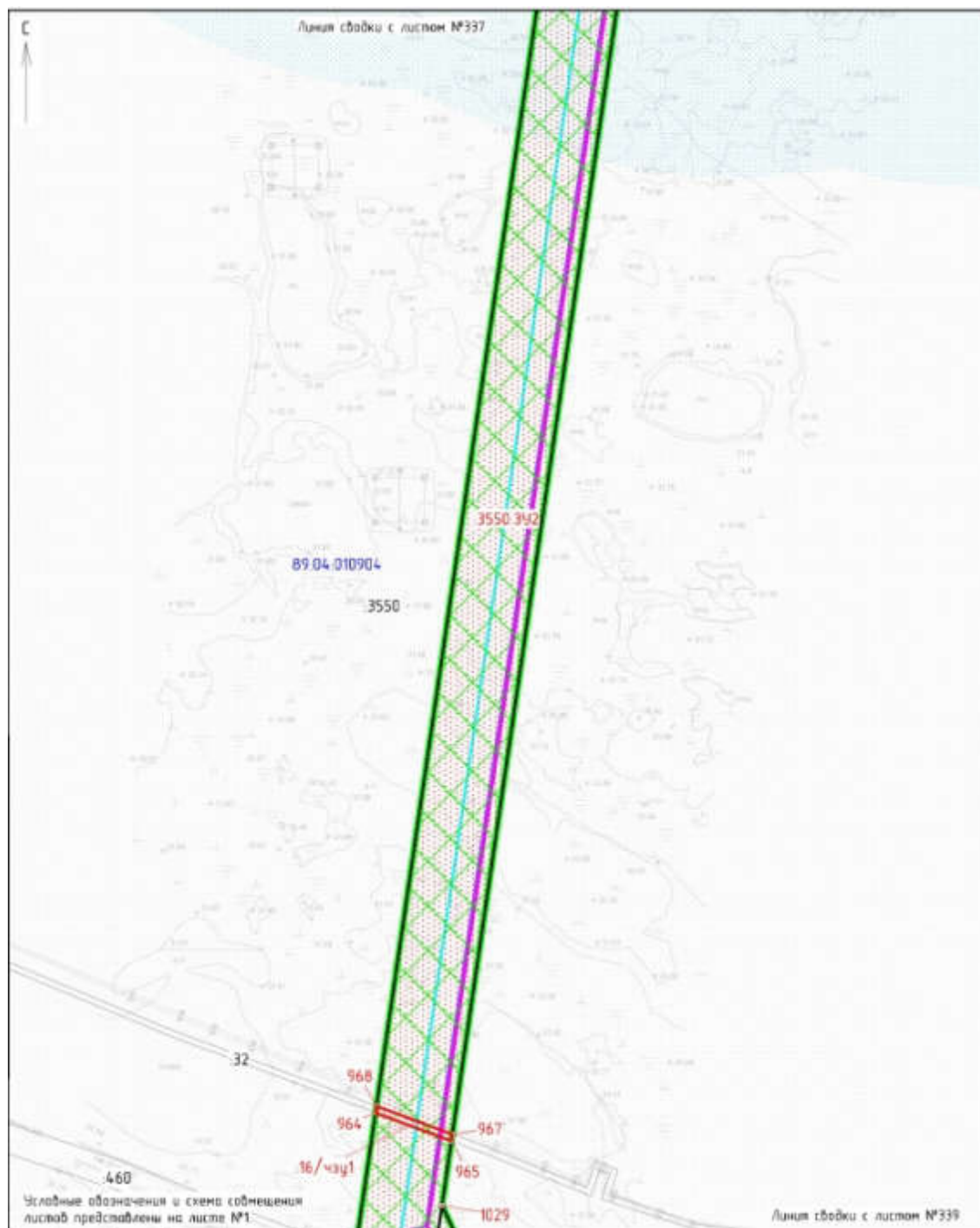
для размещения объекта регионального значения «Обустройство газового месторождения
Семаковское. Первая очередь»



Приложение № 751

к документации по планировке территории, на которой предусматривается размещение объекта регионального значения «Обустройство газового месторождения Семаковское. Первая очередь»

ПРОЕКТ МЕЖЕВАНИЯ ТЕРРИТОРИИ для размещения объекта регионального значения «Обустройство газового месторождения Семаковское. Первая очередь»

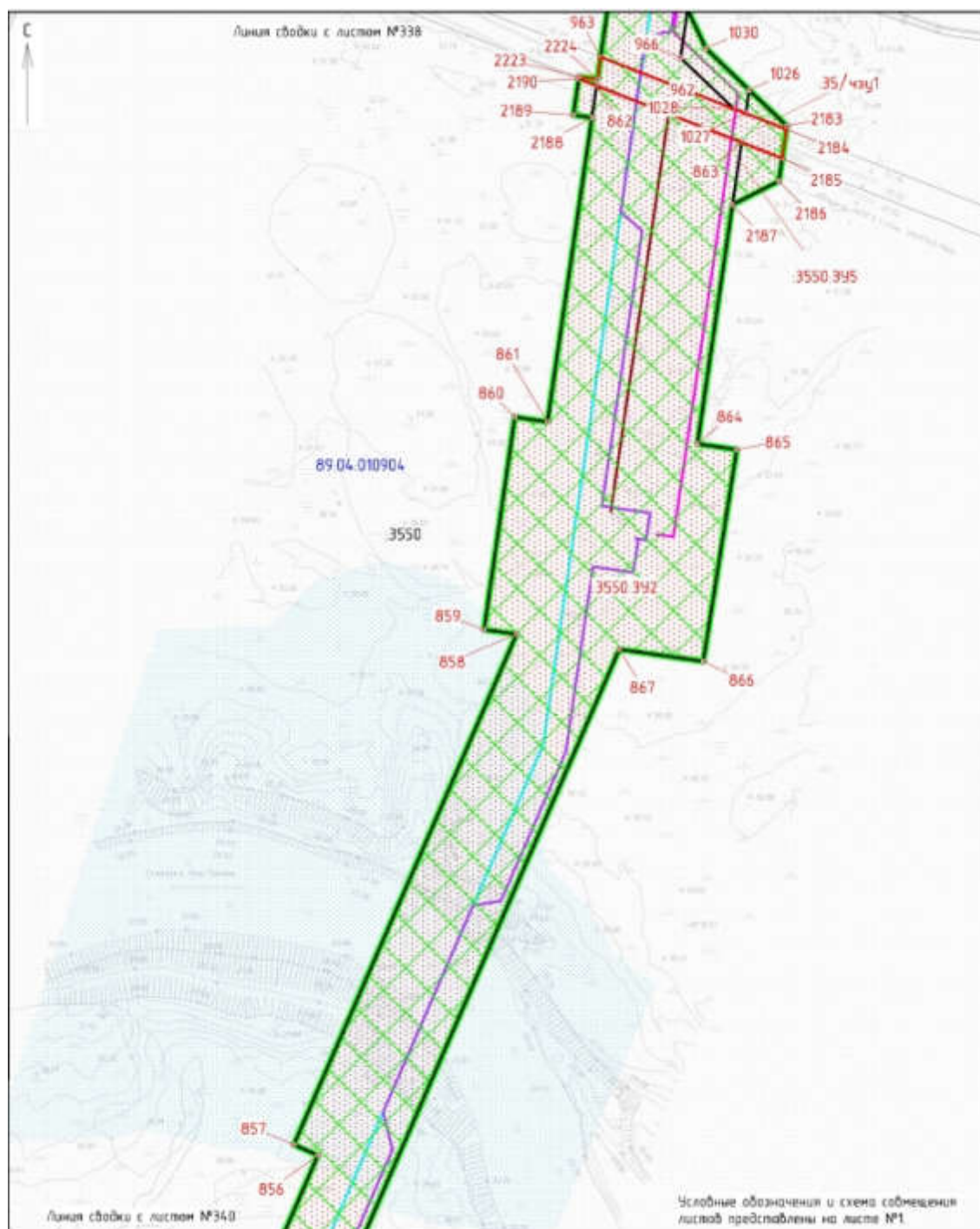


Приложение № 752

к документации по планировке территории, на которой предусматривается размещение объекта регионального значения «Обустройство газового месторождения Семаковское. Первая очередь»

ПРОЕКТ МЕЖЕВАНИЯ ТЕРРИТОРИИ

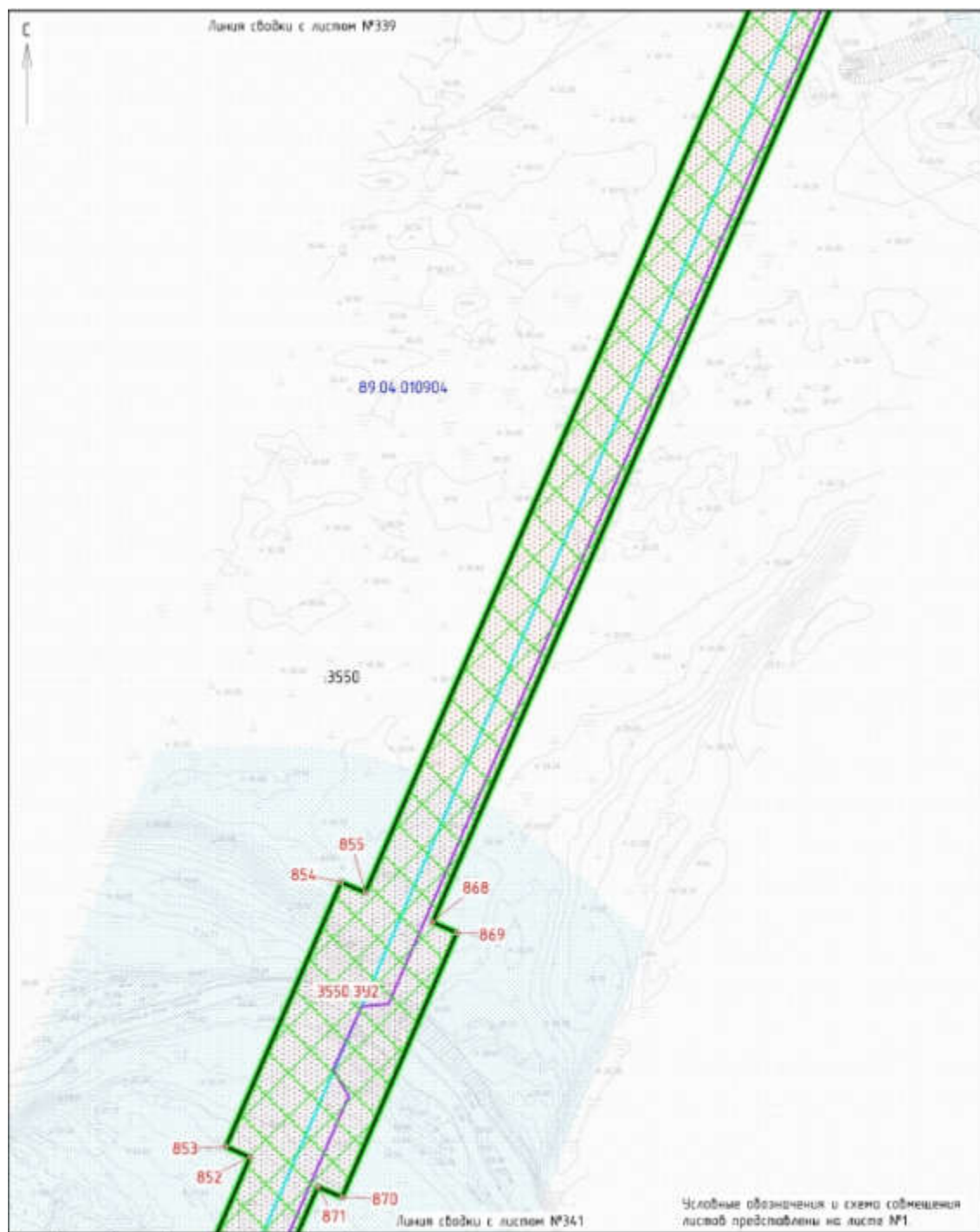
для размещения объекта регионального значения «Обустройство газового месторождения Семаковское. Первая очередь»



Приложение № 753

к документации по планировке территории, на которой предусматривается размещение объекта регионального значения «Обустройство газового месторождения Семаковское. Первая очередь»

ПРОЕКТ МЕЖЕВАНИЯ ТЕРРИТОРИИ для размещения объекта регионального значения «Обустройство газового месторождения Семаковское. Первая очередь»

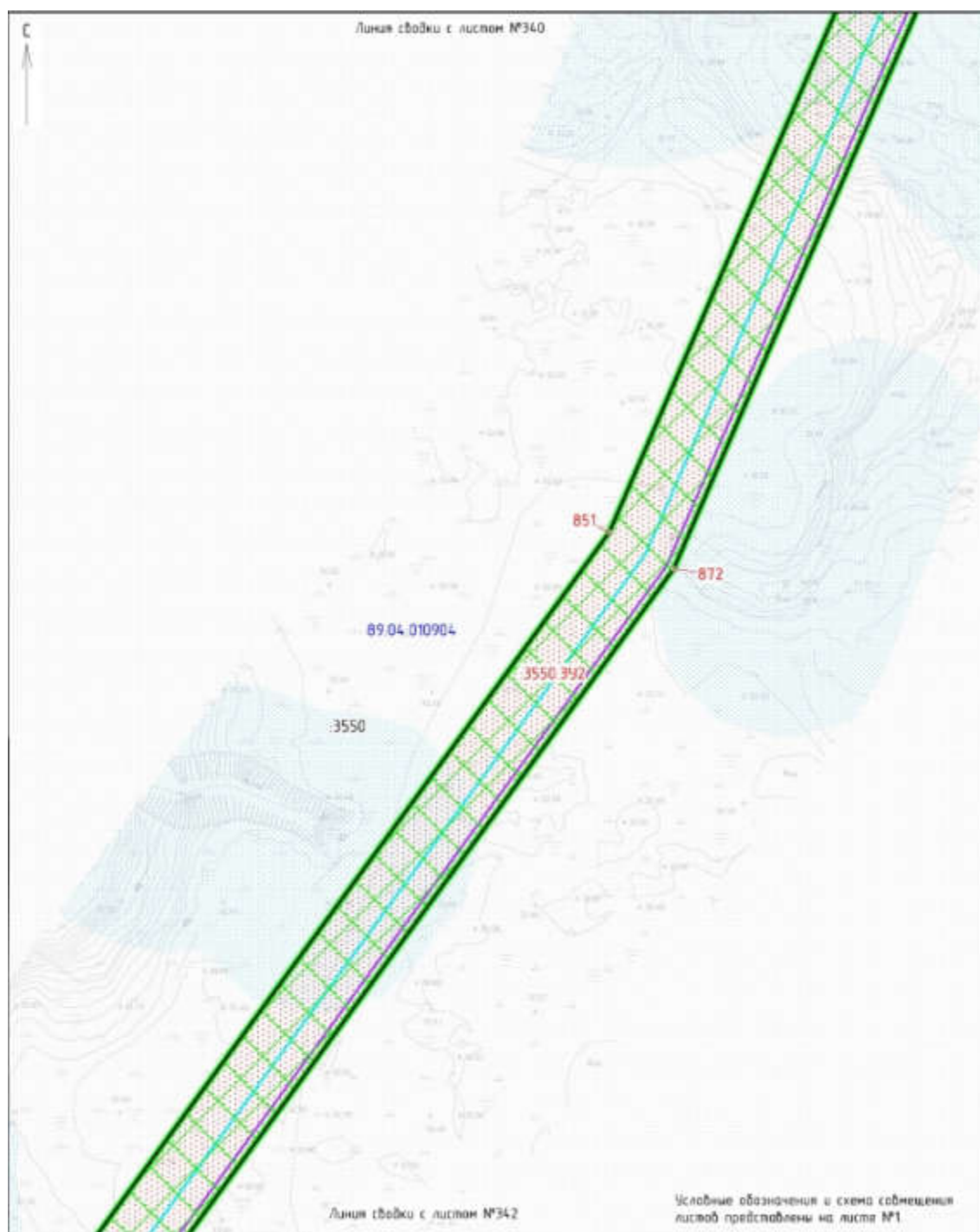


Приложение № 754

к документации по планировке территории, на которой предусматривается размещение объекта регионального значения «Обустройство газового месторождения Семаковское. Первая очередь»

ПРОЕКТ МЕЖЕВАНИЯ ТЕРРИТОРИИ

для размещения объекта регионального значения «Обустройство газового месторождения Семаковское. Первая очередь»

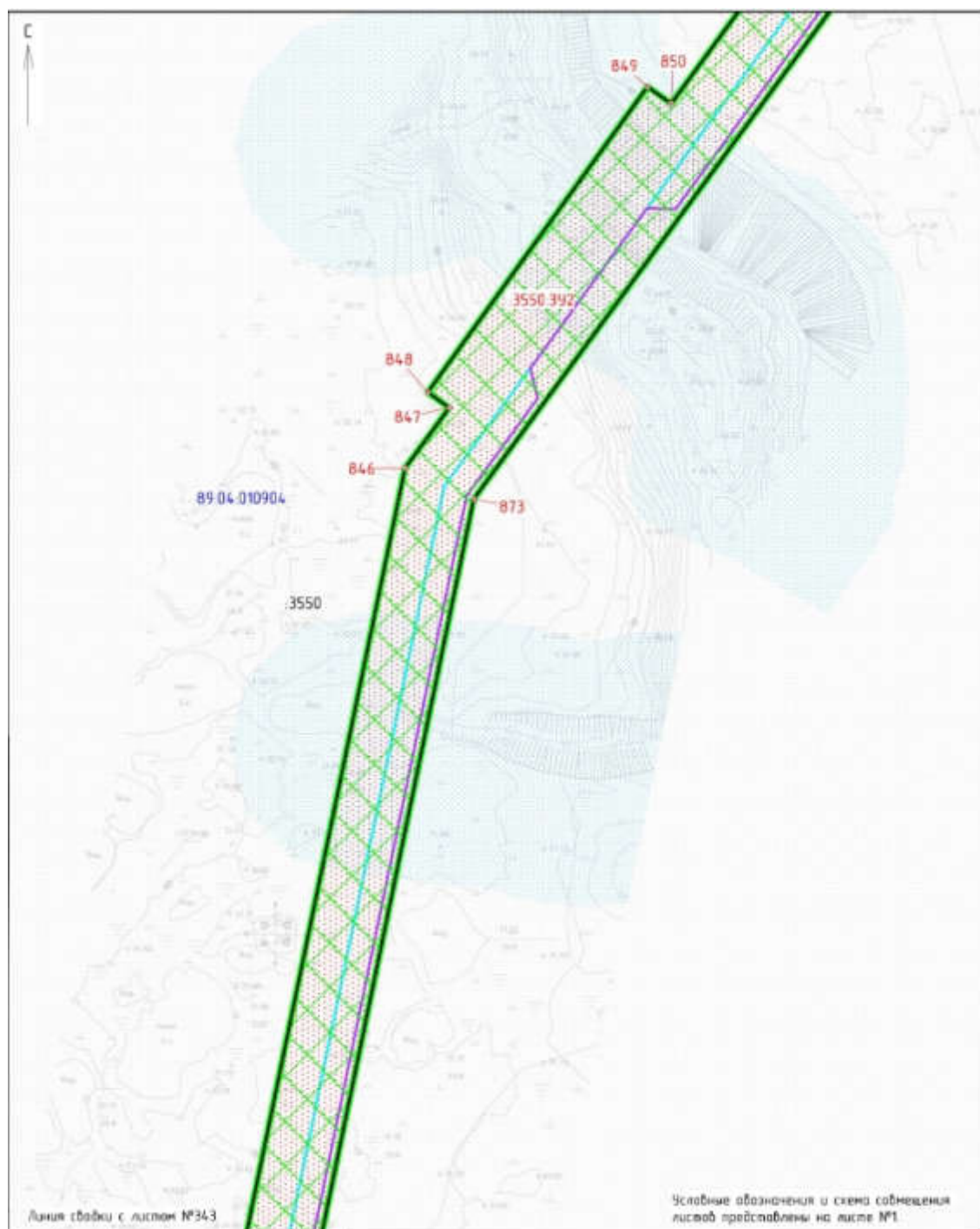


Приложение № 755

к документации по планировке территории, на которой
предусматривается размещение объекта регионального
значения «Обустройство газового месторождения
Семаковское. Первая очередь»

ПРОЕКТ МЕЖЕВАНИЯ ТЕРРИТОРИИ

для размещения объекта регионального значения «Обустройство газового месторождения
Семаковское. Первая очередь»

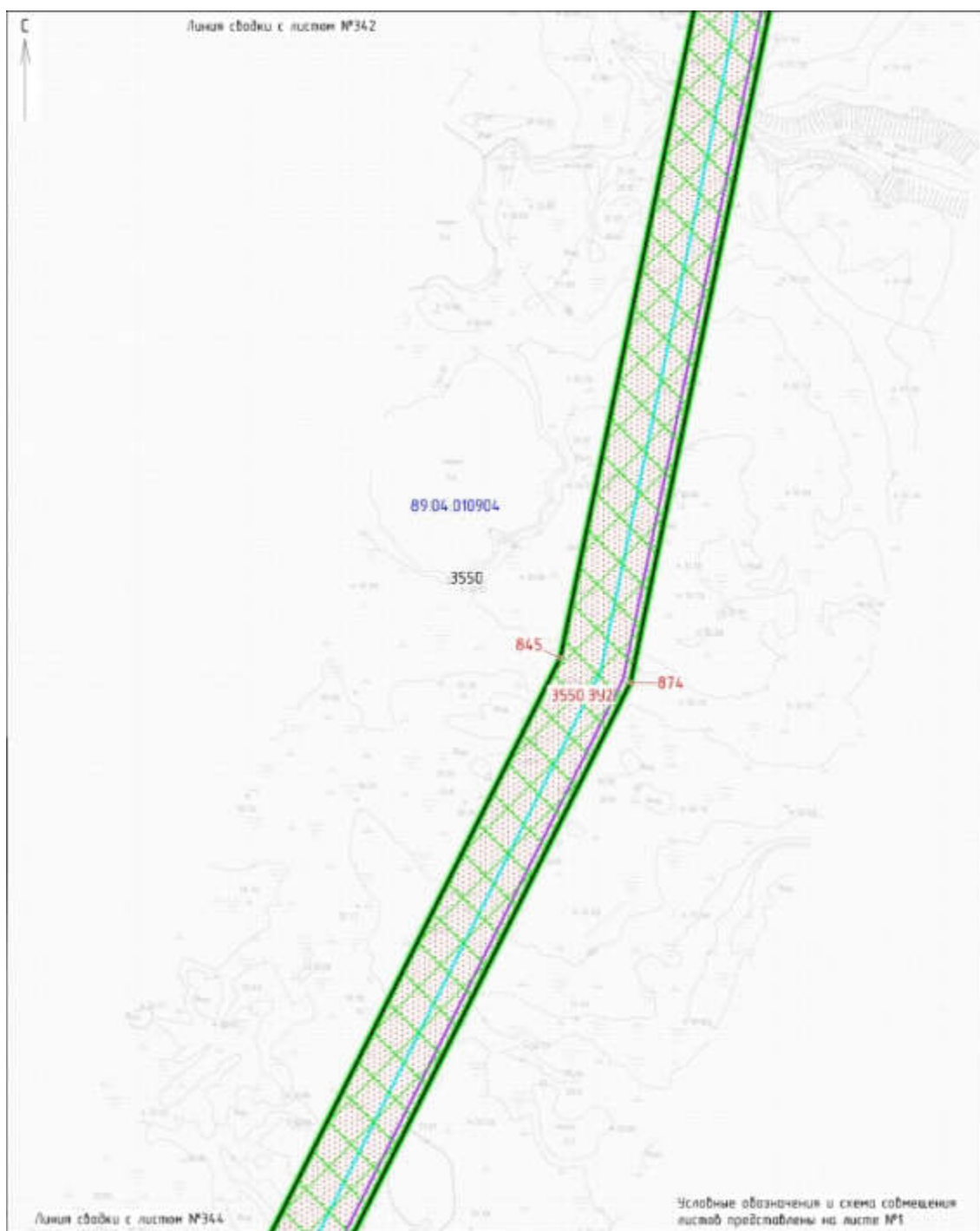


Приложение № 756

к документации по планировке территории, на которой
предусматривается размещение объекта регионального
значения «Обустройство газового месторождения
Семаковское. Первая очередь»

ПРОЕКТ МЕЖЕВАНИЯ ТЕРРИТОРИИ

для размещения объекта регионального значения «Обустройство газового месторождения
Семаковское. Первая очередь»



Приложение № 757

к документации по планировке территории, на которой предусматривается размещение объекта регионального значения «Обустройство газового месторождения Семаковское. Первая очередь»

ПРОЕКТ МЕЖЕВАНИЯ ТЕРРИТОРИИ

для размещения объекта регионального значения «Обустройство газового месторождения Семаковское. Первая очередь»

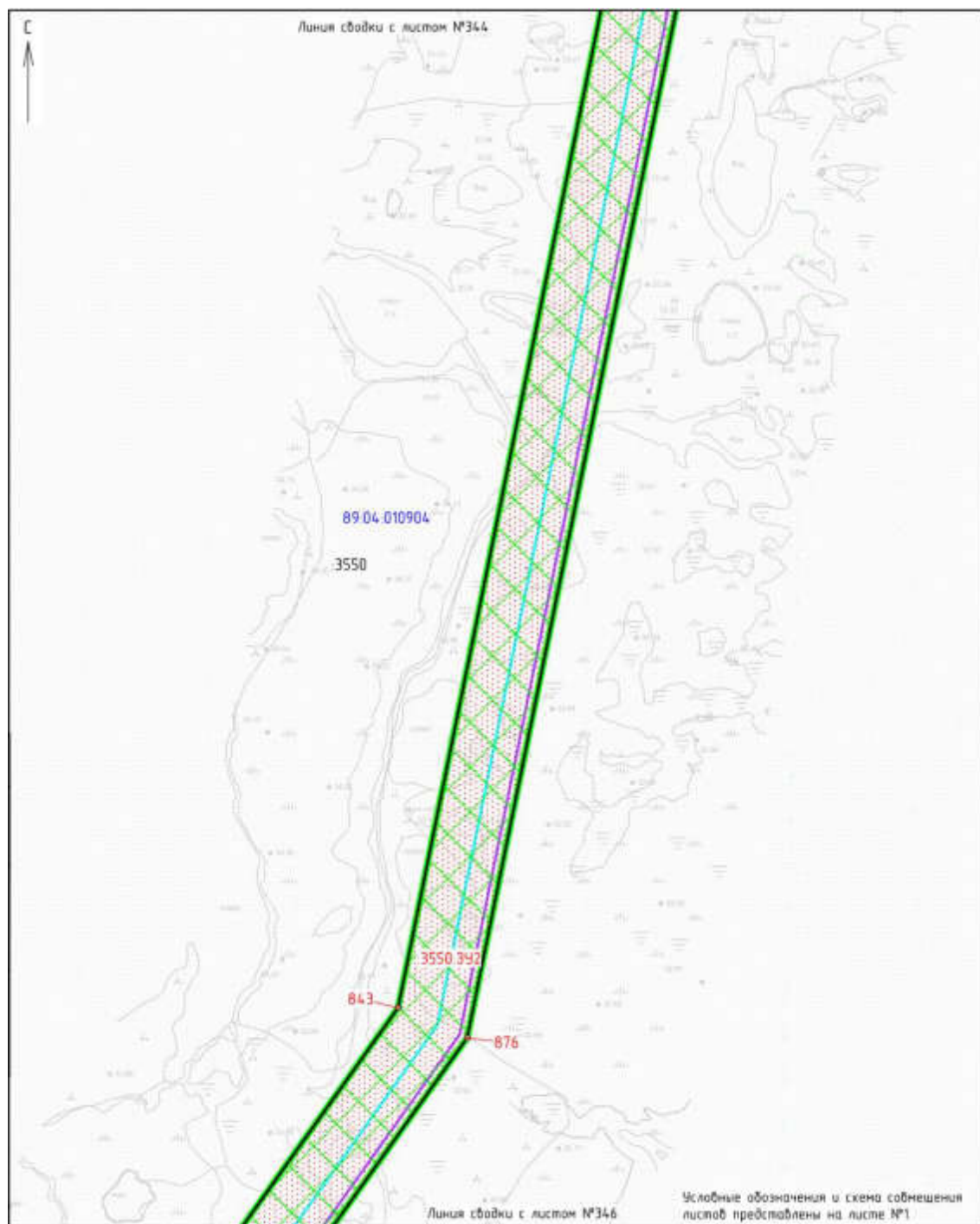


Приложение № 758

к документации по планировке территории, на которой
предусматривается размещение объекта регионального
значения «Обустройство газового месторождения
Семаковское. Первая очередь»

ПРОЕКТ МЕЖЕВАНИЯ ТЕРРИТОРИИ

для размещения объекта регионального значения «Обустройство газового месторождения
Семаковское. Первая очередь»

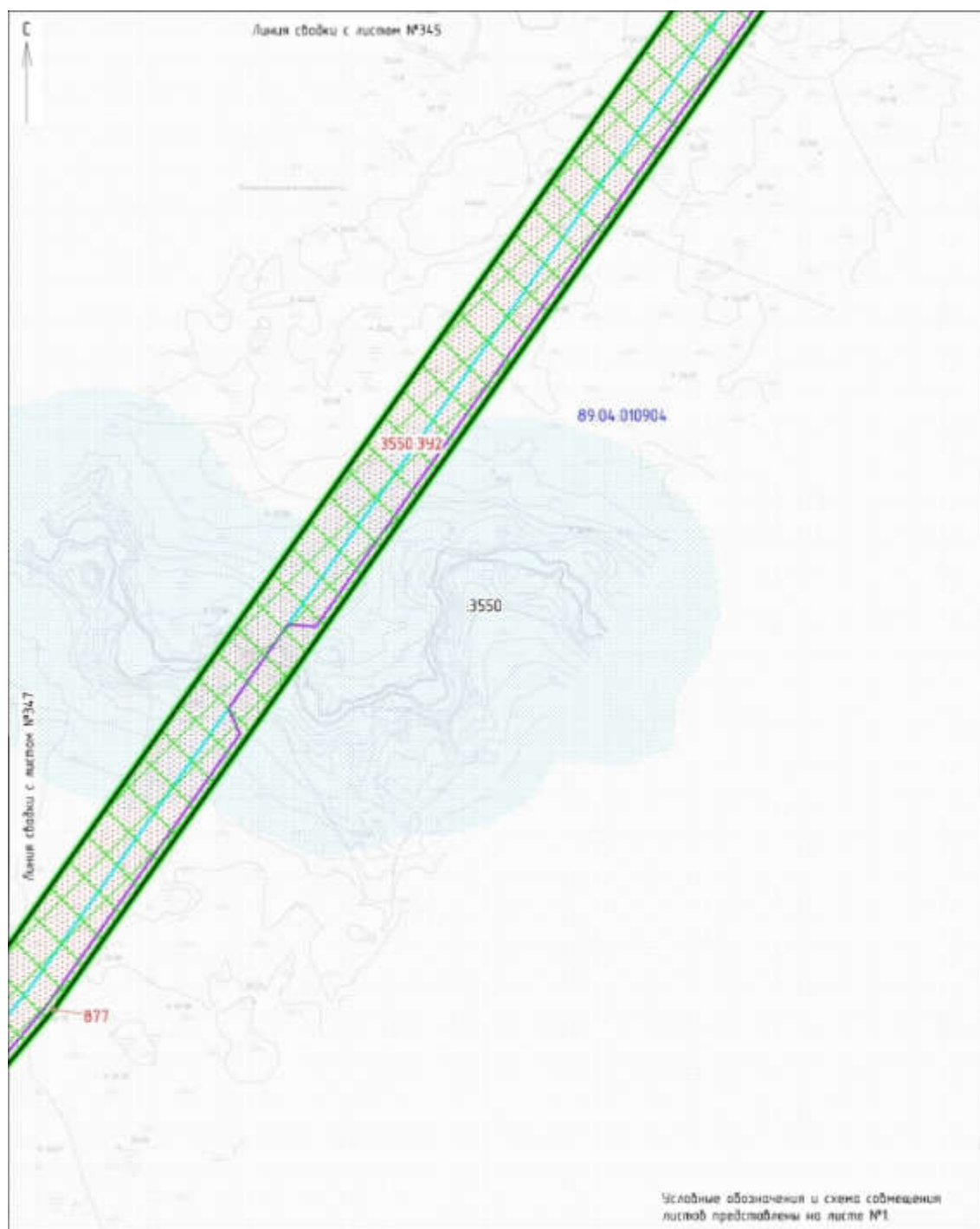


Приложение № 759

к документации по планировке территории, на которой
предусматривается размещение объекта регионального
значения «Обустройство газового месторождения
Семаковское. Первая очередь»

ПРОЕКТ МЕЖЕВАНИЯ ТЕРРИТОРИИ

для размещения объекта регионального значения «Обустройство газового месторождения
Семаковское. Первая очередь»



Приложение № 760

к документации по планировке территории, на которой
предусматривается размещение объекта регионального
значения «Обустройство газового месторождения
Семаковское. Первая очередь»

ПРОЕКТ МЕЖЕВАНИЯ ТЕРРИТОРИИ

для размещения объекта регионального значения «Обустройство газового месторождения
Семаковское. Первая очередь»

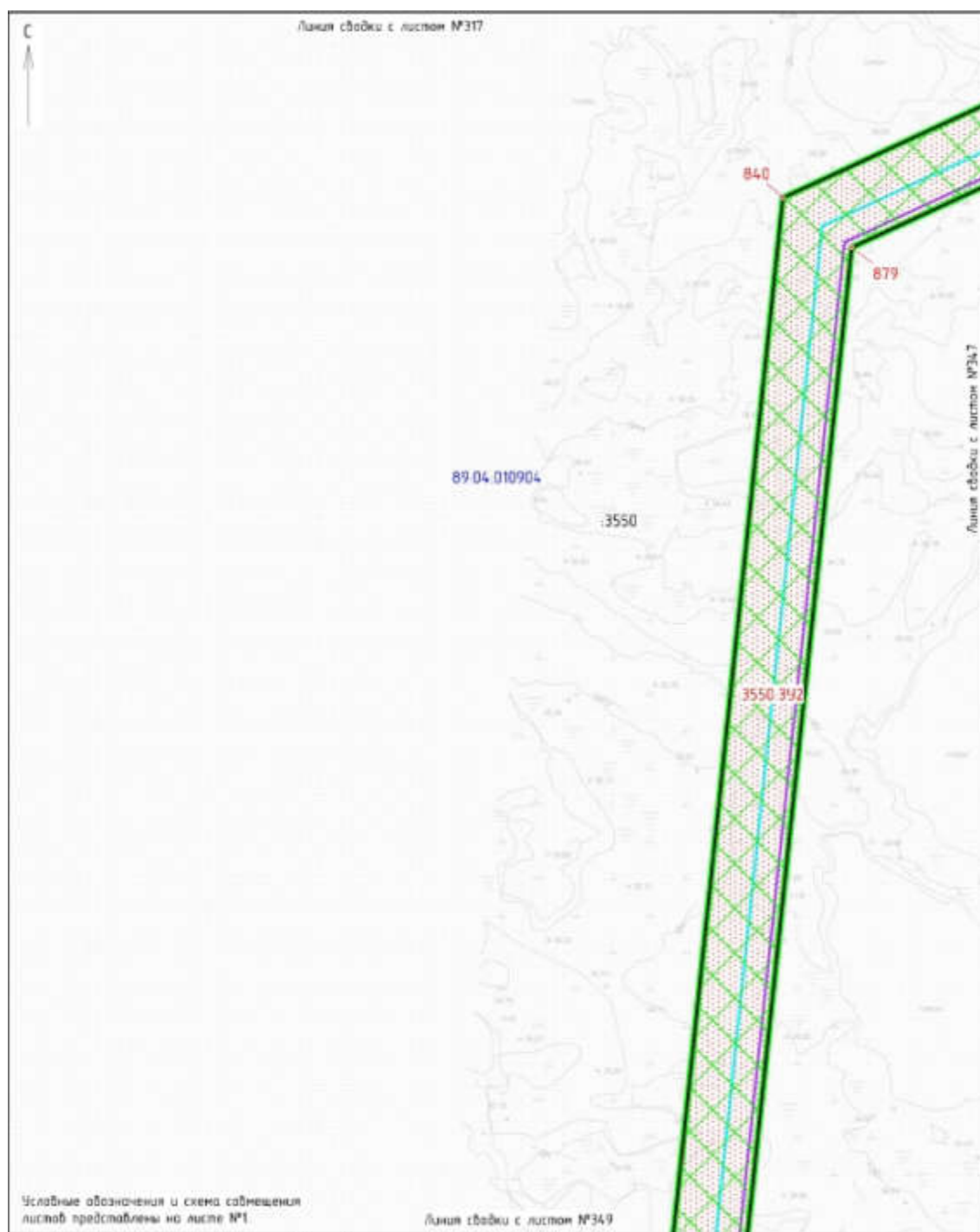


Приложение № 761

к документации по планировке территории, на которой предусматривается размещение объекта регионального значения «Обустройство газового месторождения Семаковское. Первая очередь»

ПРОЕКТ МЕЖЕВАНИЯ ТЕРРИТОРИИ

для размещения объекта регионального значения «Обустройство газового месторождения Семаковское. Первая очередь»

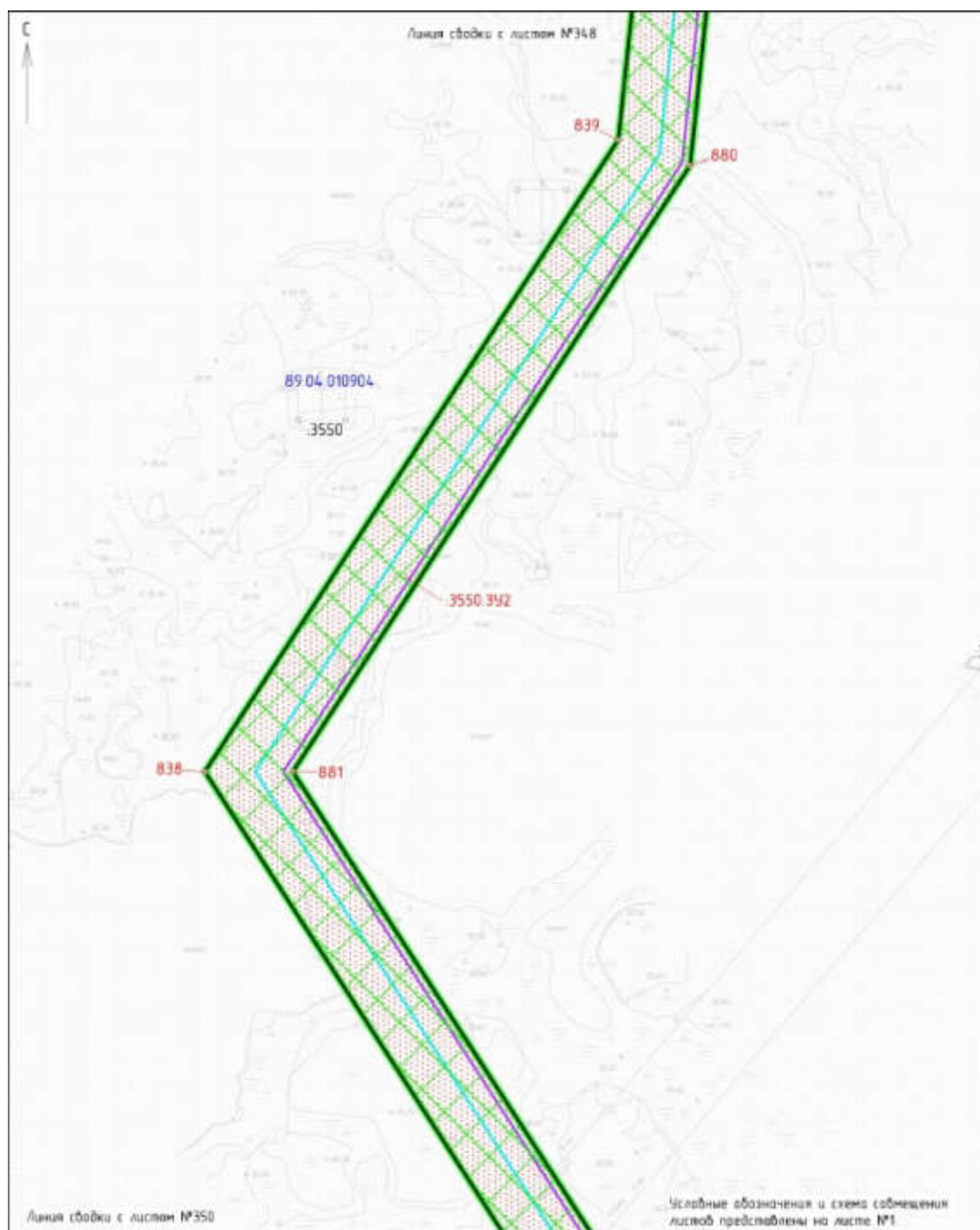


Приложение № 762

к документации по планировке территории, на которой
предусматривается размещение объекта регионального
значения «Обустройство газового месторождения
Семаковское. Первая очередь»

ПРОЕКТ МЕЖЕВАНИЯ ТЕРРИТОРИИ

для размещения объекта регионального значения «Обустройство газового месторождения
Семаковское. Первая очередь»

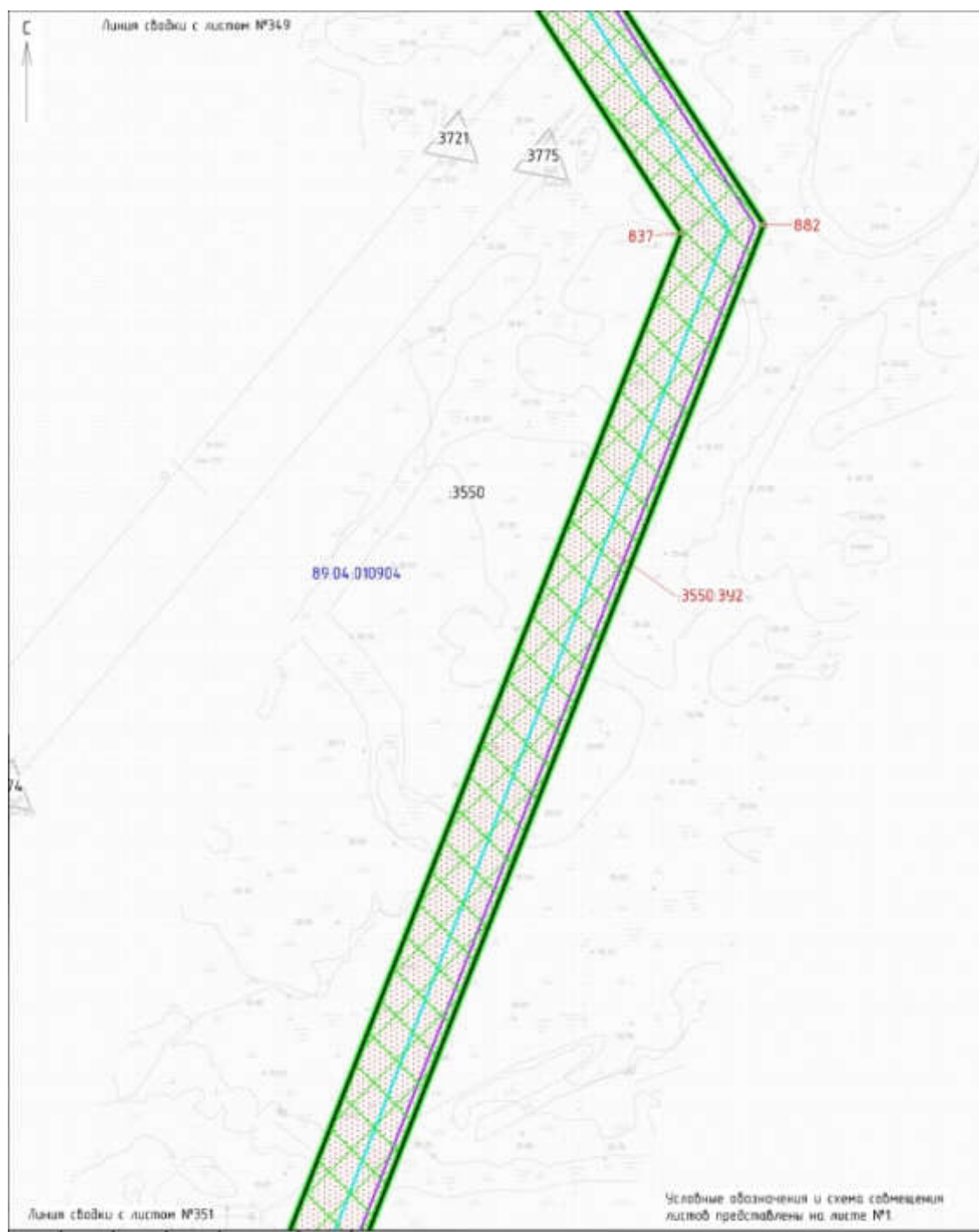


Приложение № 763

к документации по планировке территории, на которой
предусматривается размещение объекта регионального
значения «Обустройство газового месторождения
Семаковское. Первая очередь»

ПРОЕКТ МЕЖЕВАНИЯ ТЕРРИТОРИИ

для размещения объекта регионального значения «Обустройство газового месторождения
Семаковское. Первая очередь»



Приложение № 764

к документации по планировке территории, на которой предусматривается размещение объекта регионального значения «Обустройство газового месторождения Семаковское. Первая очередь»

ПРОЕКТ МЕЖЕВАНИЯ ТЕРРИТОРИИ

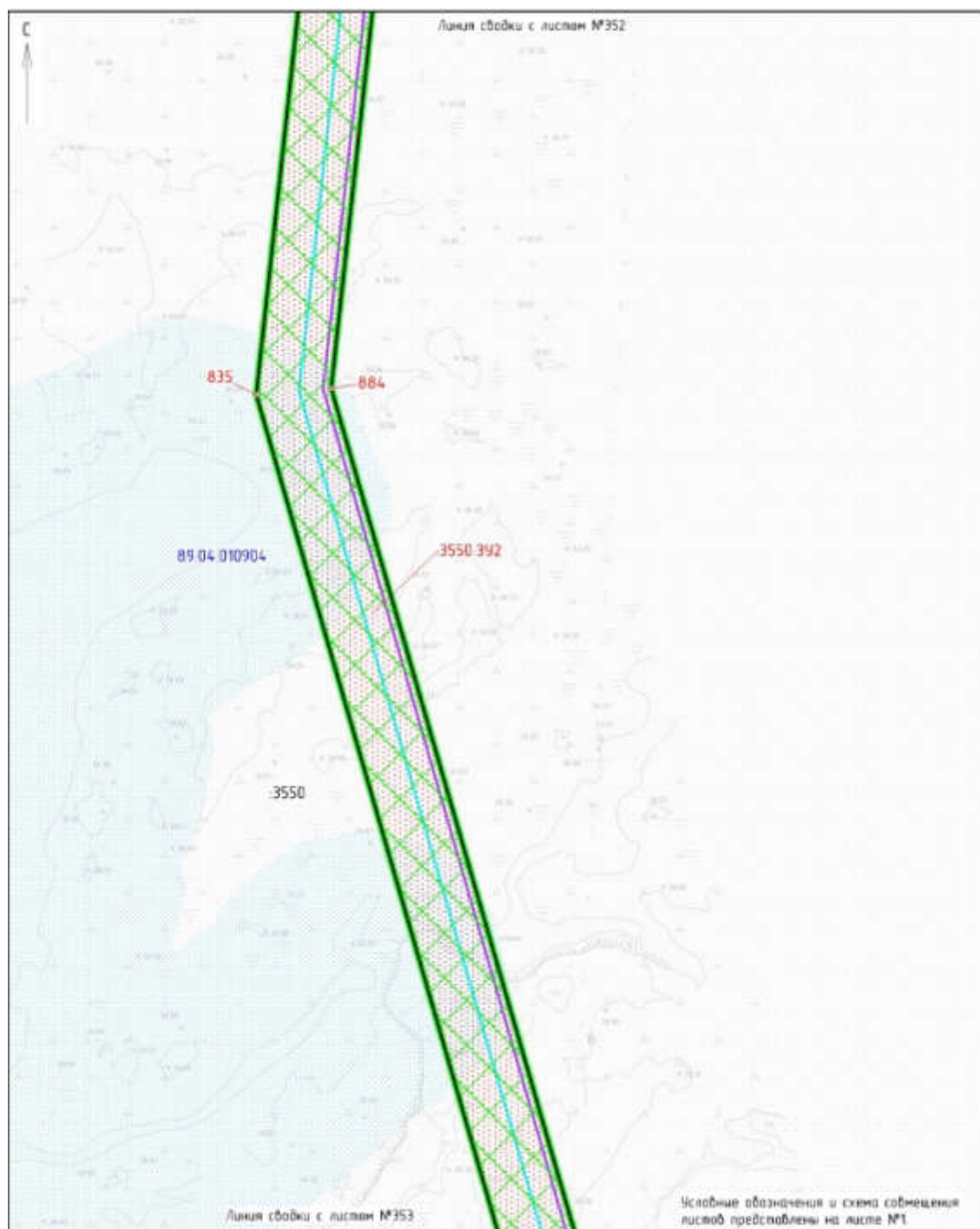
для размещения объекта регионального значения «Обустройство газового месторождения Семаковское. Первая очередь»



Приложение № 765

к документации по планировке территории, на которой
предусматривается размещение объекта регионального
значения «Обустройство газового месторождения
Семаковское. Первая очередь»

ПРОЕКТ МЕЖЕВАНИЯ ТЕРРИТОРИИ для размещения объекта регионального значения «Обустройство газового месторождения Семаковское. Первая очередь»



Приложение № 766

к документации по планировке территории, на которой
предусматривается размещение объекта регионального
значения «Обустройство газового месторождения
Семаковское. Первая очередь»

ПРОЕКТ МЕЖЕВАНИЯ ТЕРРИТОРИИ для размещения объекта регионального значения «Обустройство газового месторождения Семаковское. Первая очередь»

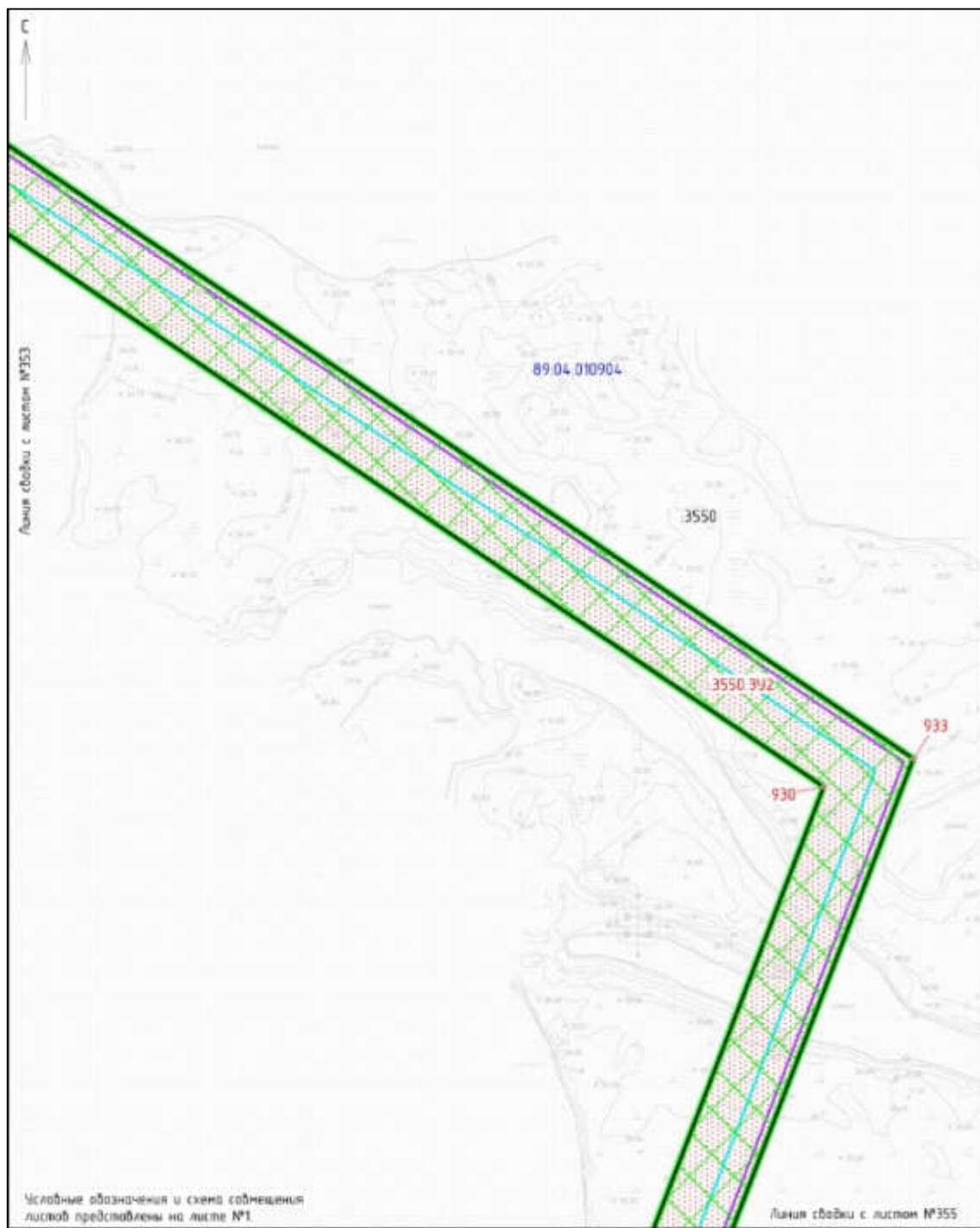


Приложение № 767

к документации по планировке территории, на которой
предусматривается размещение объекта регионального
значения «Обустройство газового месторождения
Семаковское. Первая очередь»

ПРОЕКТ МЕЖЕВАНИЯ ТЕРРИТОРИИ

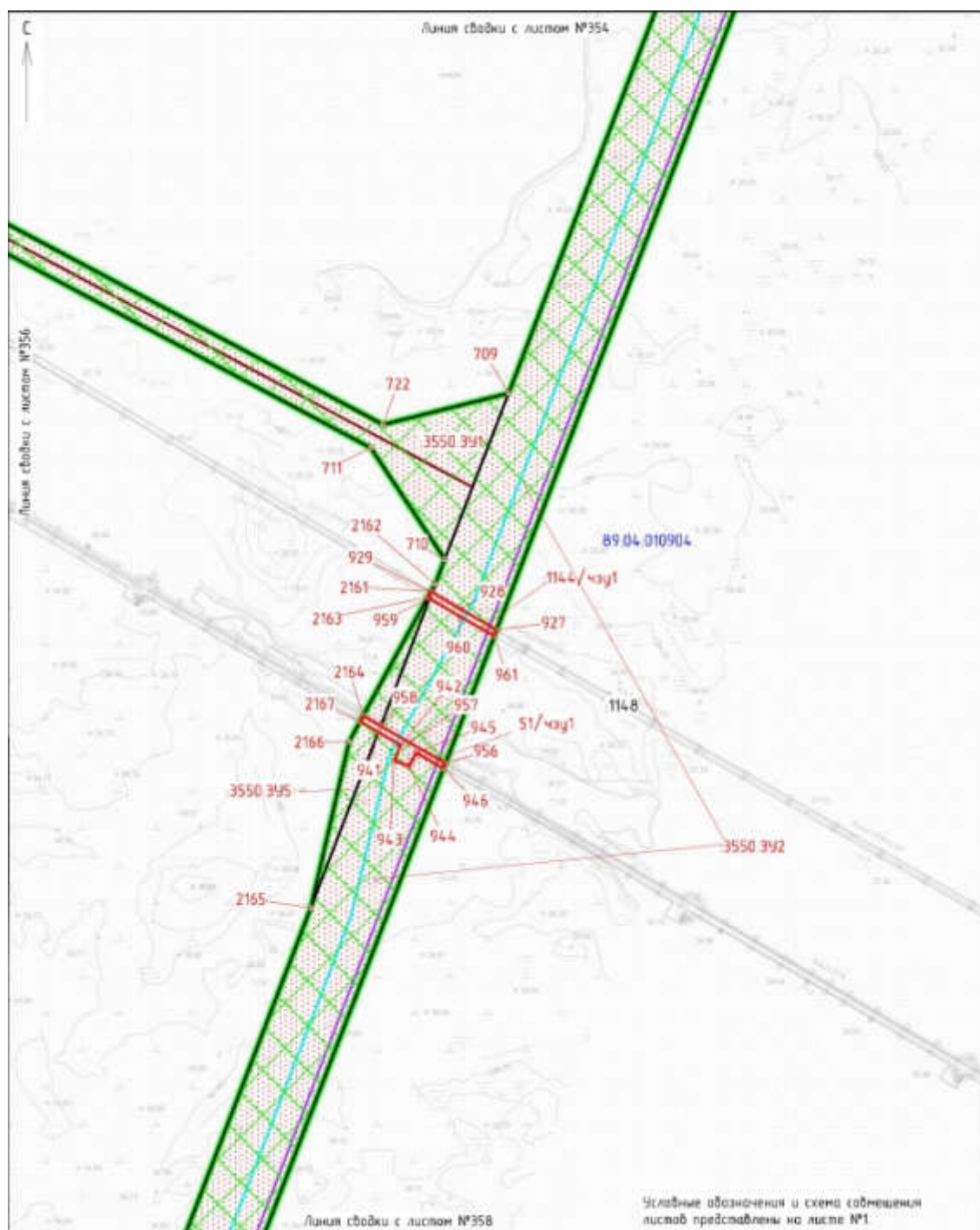
для размещения объекта регионального значения «Обустройство газового месторождения
Семаковское. Первая очередь»



Приложение № 768

к документации по планировке территории, на которой предусматривается размещение объекта регионального значения «Обустройство газового месторождения Семаковское. Первая очередь»

ПРОЕКТ МЕЖЕВАНИЯ ТЕРРИТОРИИ для размещения объекта регионального значения «Обустройство газового месторождения Семаковское. Первая очередь»



Приложение № 769

к документации по планировке территории, на которой
предусматривается размещение объекта регионального
значения «Обустройство газового месторождения
Семаковское. Первая очередь»

ПРОЕКТ МЕЖЕВАНИЯ ТЕРРИТОРИИ

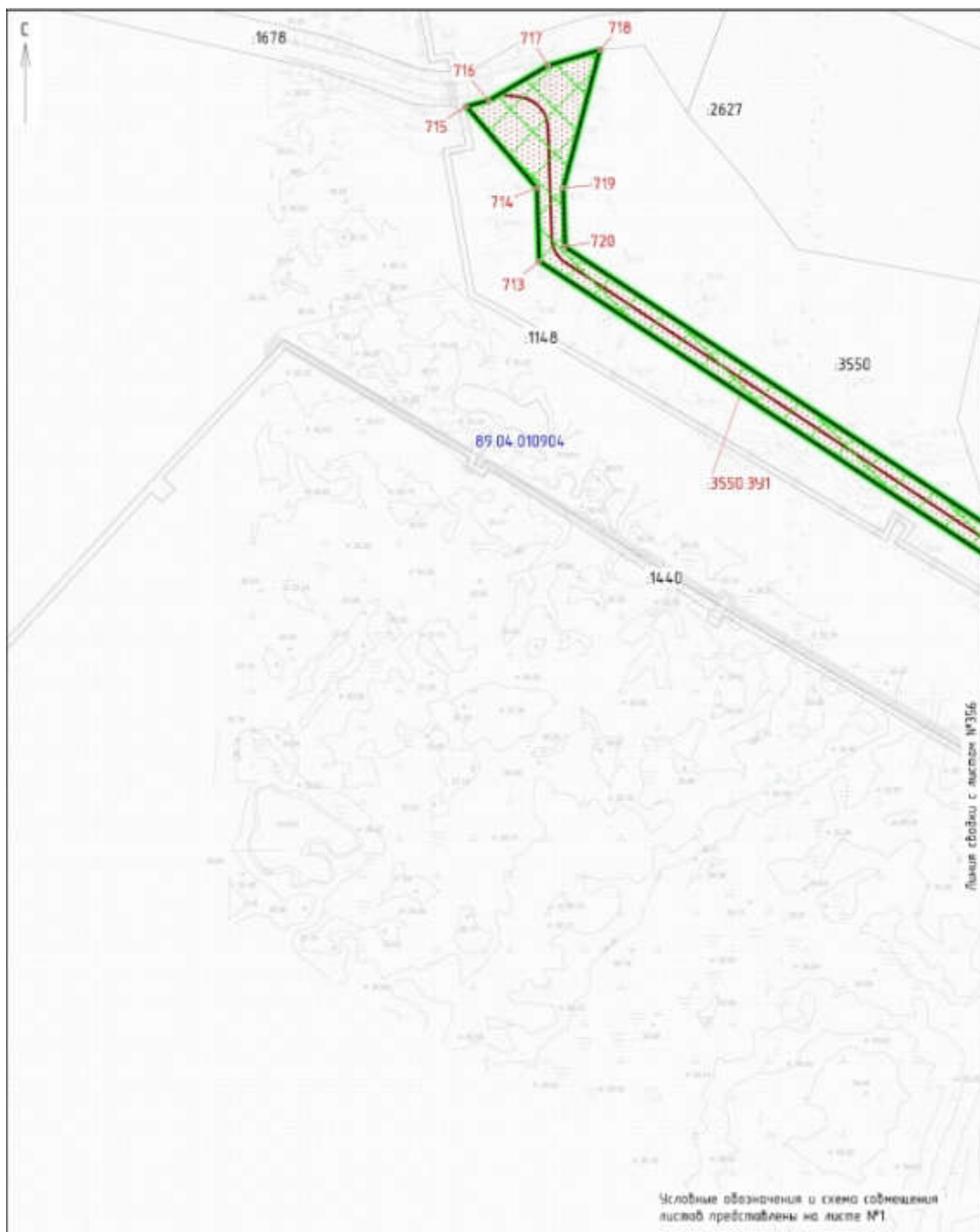
для размещения объекта регионального значения «Обустройство газового месторождения
Семаковское. Первая очередь»



Приложение № 770

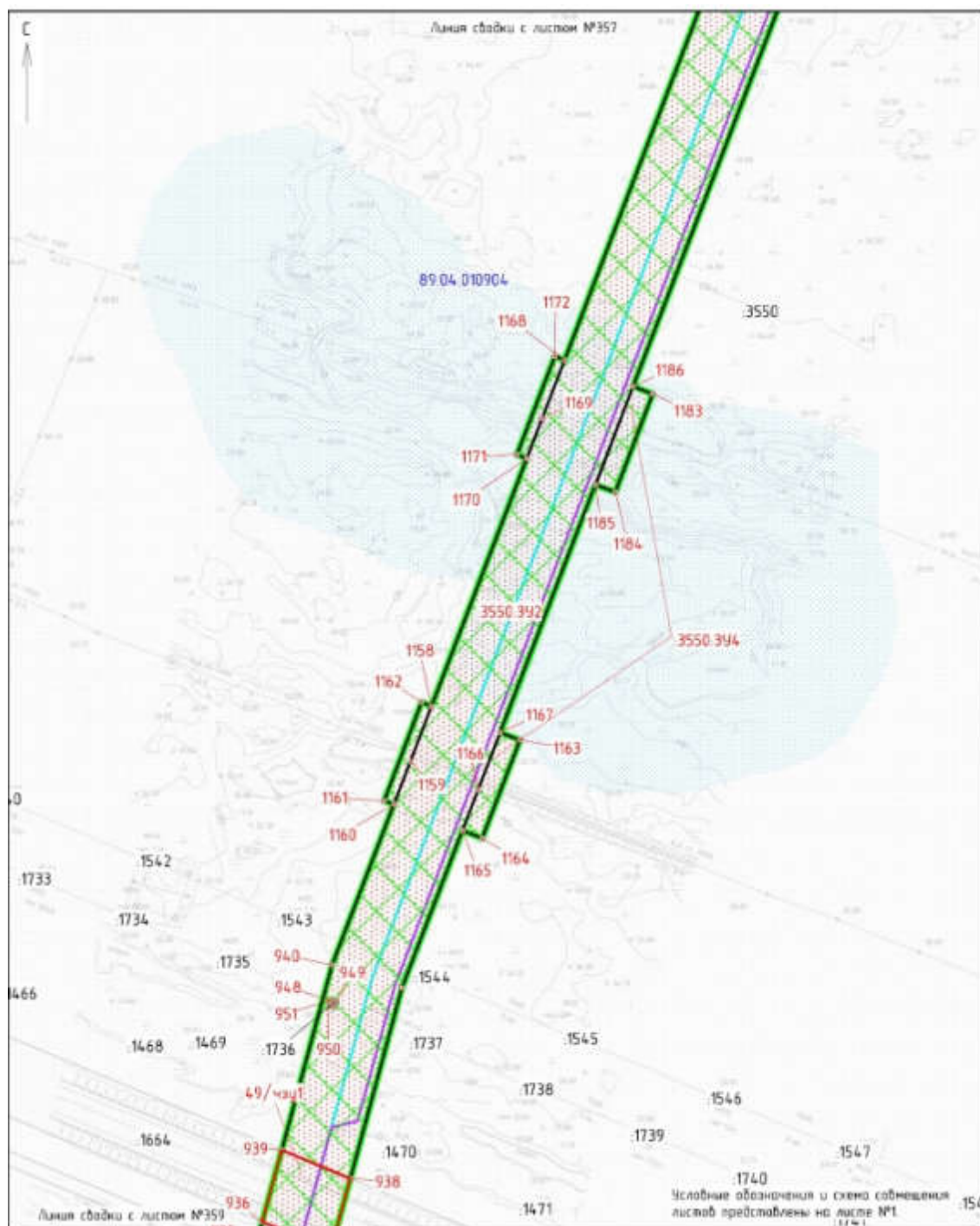
к документации по планировке территории, на которой предусматривается размещение объекта регионального значения «Обустройство газового месторождения Семаковское. Первая очередь»

ПРОЕКТ МЕЖЕВАНИЯ ТЕРРИТОРИИ для размещения объекта регионального значения «Обустройство газового месторождения Семаковское. Первая очередь»



к документации по планировке территории, на которой предусматривается размещение объекта регионального значения «Обустройство газового месторождения Семаковское. Первая очередь»

для размещения объекта регионального значения «Обустройство газового месторождения
Семаковское. Первая очередь»

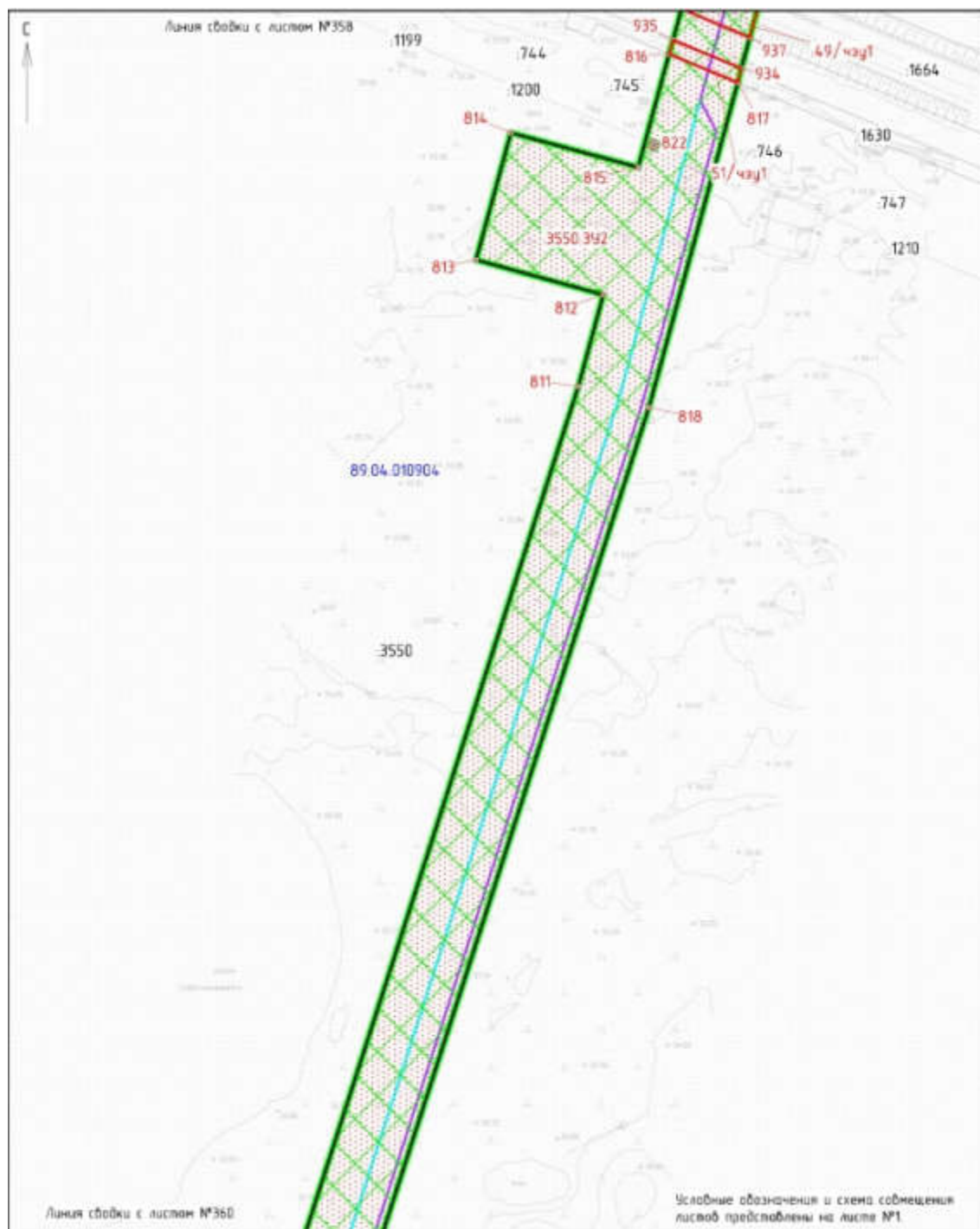


Приложение № 772

к документации по планировке территории, на которой предусматривается размещение объекта регионального значения «Обустройство газового месторождения Семаковское. Первая очередь»

ПРОЕКТ МЕЖЕВАНИЯ ТЕРРИТОРИИ

для размещения объекта регионального значения «Обустройство газового месторождения Семаковское. Первая очередь»

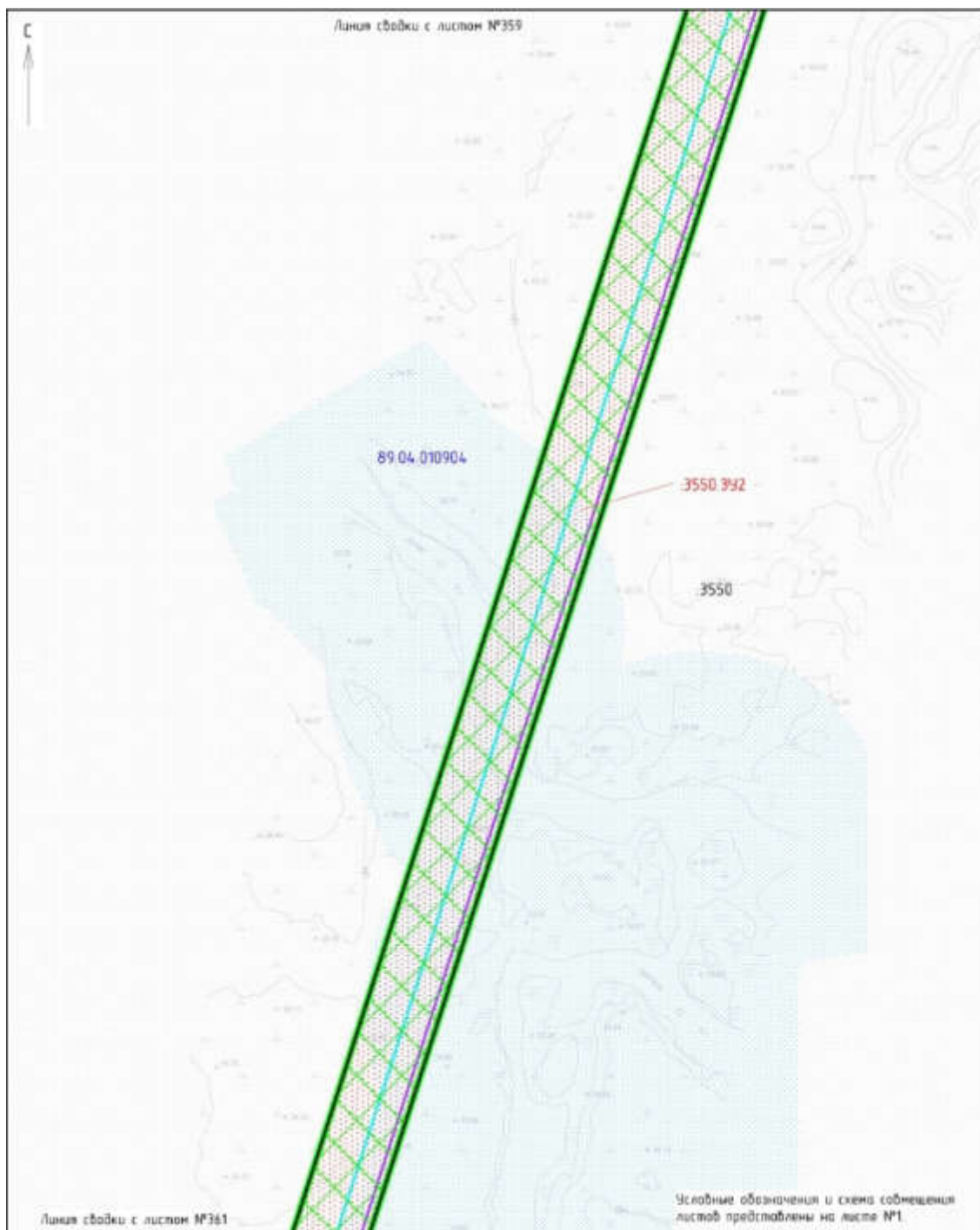


Приложение № 773

к документации по планировке территории, на которой
предусматривается размещение объекта регионального
значения «Обустройство газового месторождения
Семаковское. Первая очередь»

ПРОЕКТ МЕЖЕВАНИЯ ТЕРРИТОРИИ

для размещения объекта регионального значения «Обустройство газового месторождения
Семаковское. Первая очередь»

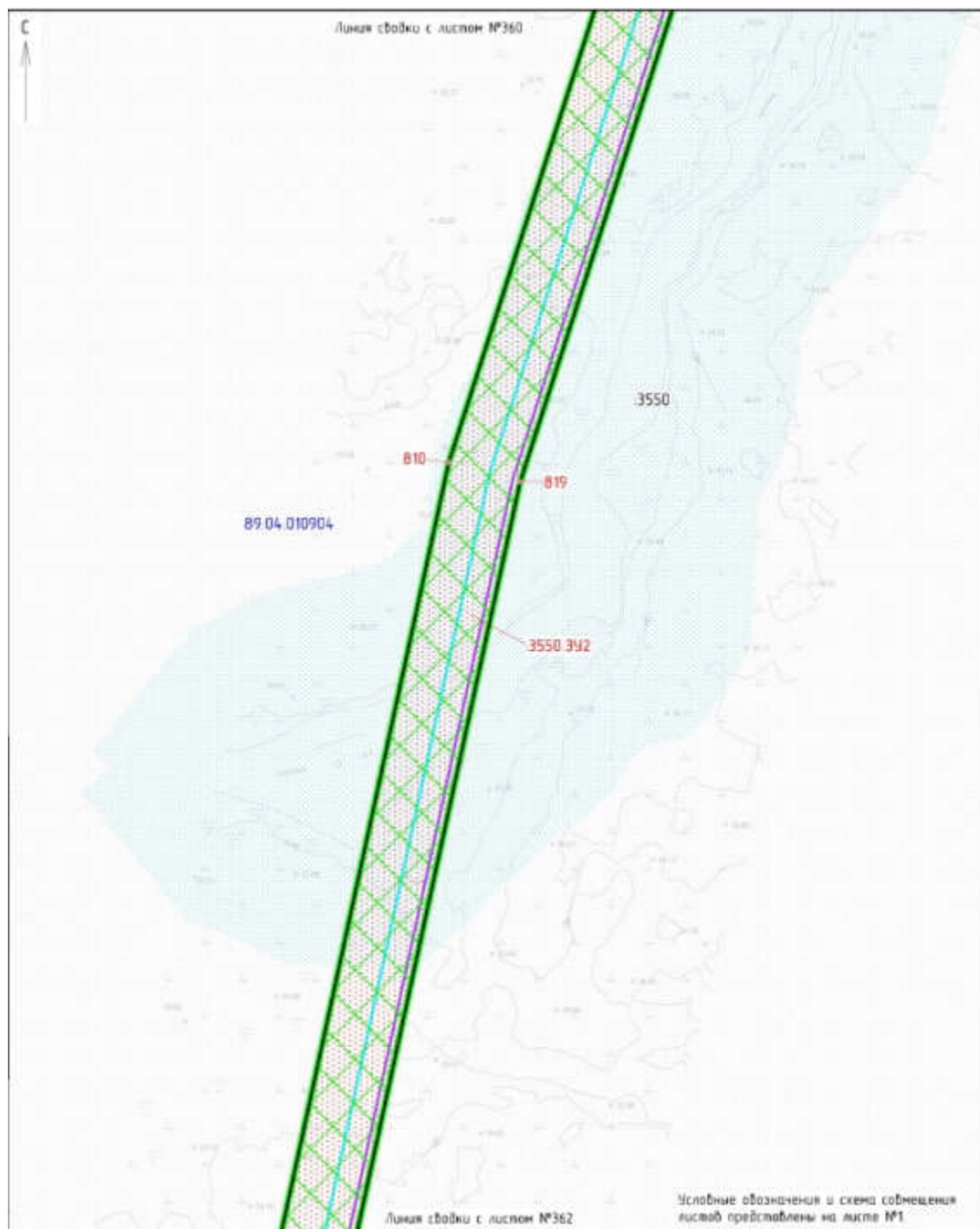


Приложение № 774

к документации по планировке территории, на которой предусматривается размещение объекта регионального значения «Обустройство газового месторождения Семаковское. Первая очередь»

ПРОЕКТ МЕЖЕВАНИЯ ТЕРРИТОРИИ

для размещения объекта регионального значения «Обустройство газового месторождения Семаковское. Первая очередь»

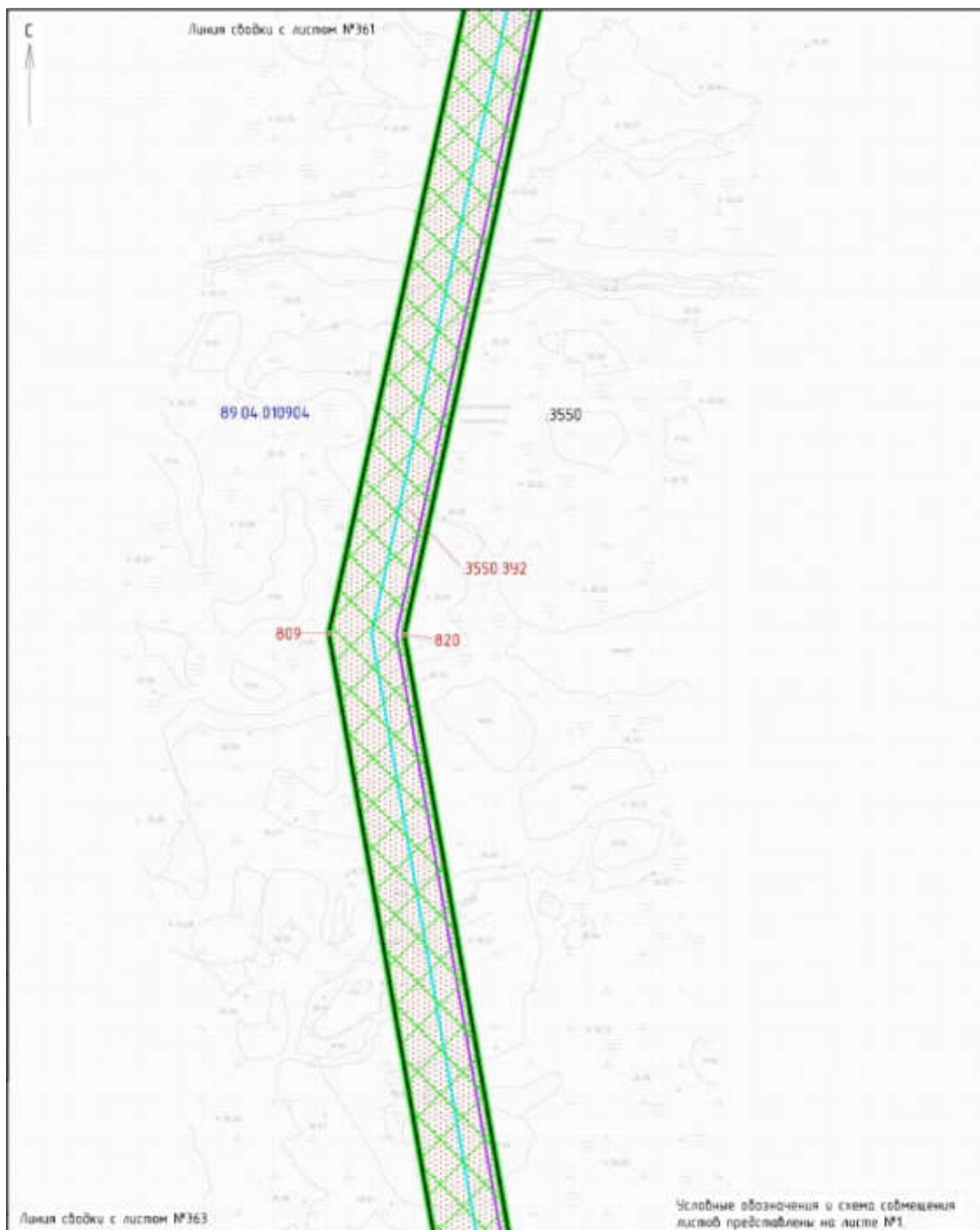


Приложение № 775

к документации по планировке территории, на которой
предусматривается размещение объекта регионального
значения «Обустройство газового месторождения
Семаковское. Первая очередь»

ПРОЕКТ МЕЖЕВАНИЯ ТЕРРИТОРИИ

для размещения объекта регионального значения «Обустройство газового месторождения
Семаковское. Первая очередь»



Приложение № 776

к документации по планировке территории, на которой
предусматривается размещение объекта регионального
значения «Обустройство газового месторождения
Семаковское. Первая очередь»

ПРОЕКТ МЕЖЕВАНИЯ ТЕРРИТОРИИ

для размещения объекта регионального значения «Обустройство газового месторождения
Семаковское. Первая очередь»

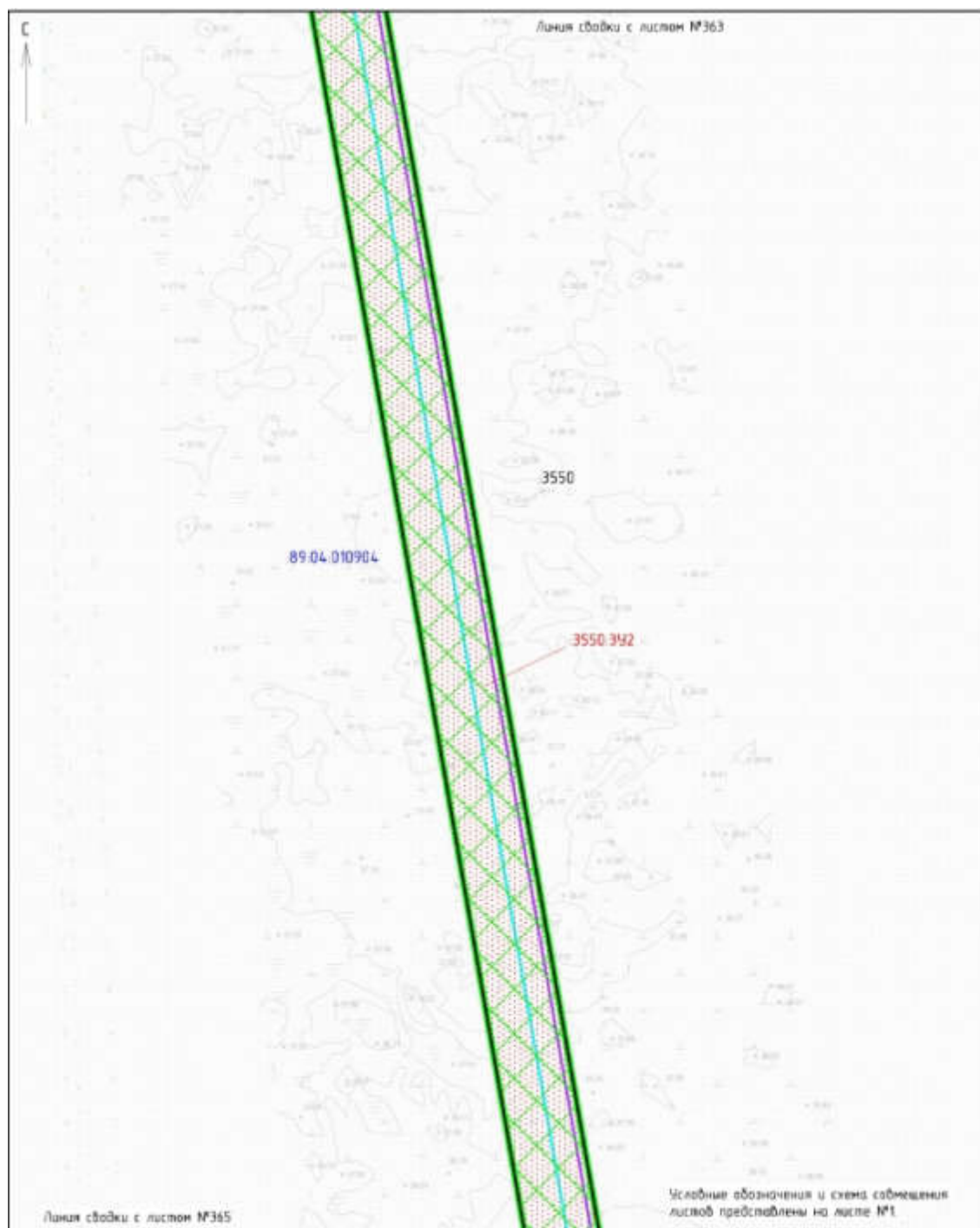


Приложение № 777

к документации по планировке территории, на которой предусматривается размещение объекта регионального значения «Обустройство газового месторождения Семаковское. Первая очередь»

ПРОЕКТ МЕЖЕВАНИЯ ТЕРРИТОРИИ

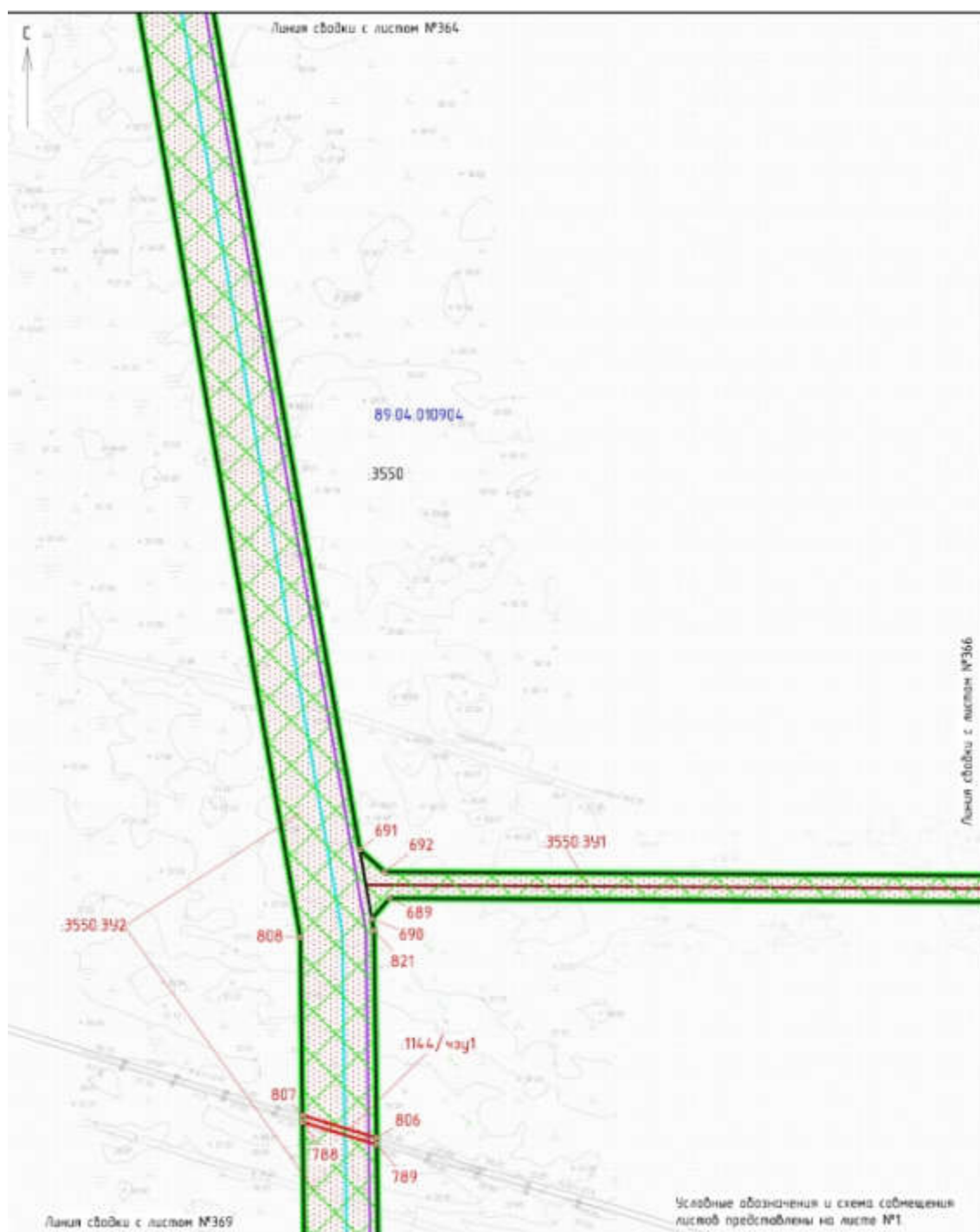
для размещения объекта регионального значения «Обустройство газового месторождения Семаковское. Первая очередь»



Приложение № 778

к документации по планировке территории, на которой предусматривается размещение объекта регионального значения «Обустройство газового месторождения Семаковское. Первая очередь»

ПРОЕКТ МЕЖЕВАНИЯ ТЕРРИТОРИИ для размещения объекта регионального значения «Обустройство газового месторождения Семаковское. Первая очередь»

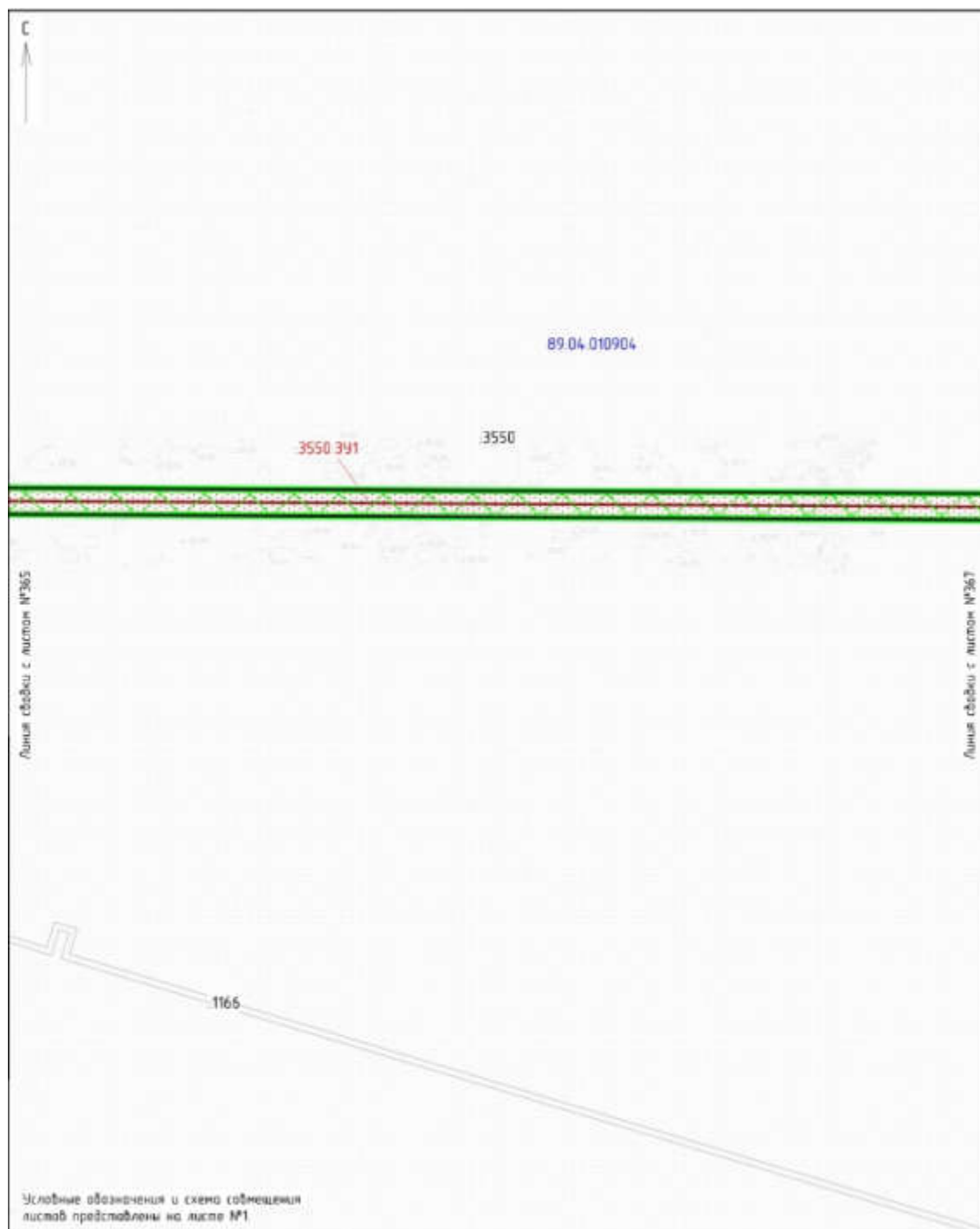


Приложение № 779

к документации по планировке территории, на которой
предусматривается размещение объекта регионального
значения «Обустройство газового месторождения
Семаковское. Первая очередь»

ПРОЕКТ МЕЖЕВАНИЯ ТЕРРИТОРИИ

для размещения объекта регионального значения «Обустройство газового месторождения
Семаковское. Первая очередь»



Приложение № 780

к документации по планировке территории, на которой
предусматривается размещение объекта регионального
значения «Обустройство газового месторождения
Семаковское. Первая очередь»

ПРОЕКТ МЕЖЕВАНИЯ ТЕРРИТОРИИ

для размещения объекта регионального значения «Обустройство газового месторождения
Семаковское. Первая очередь»

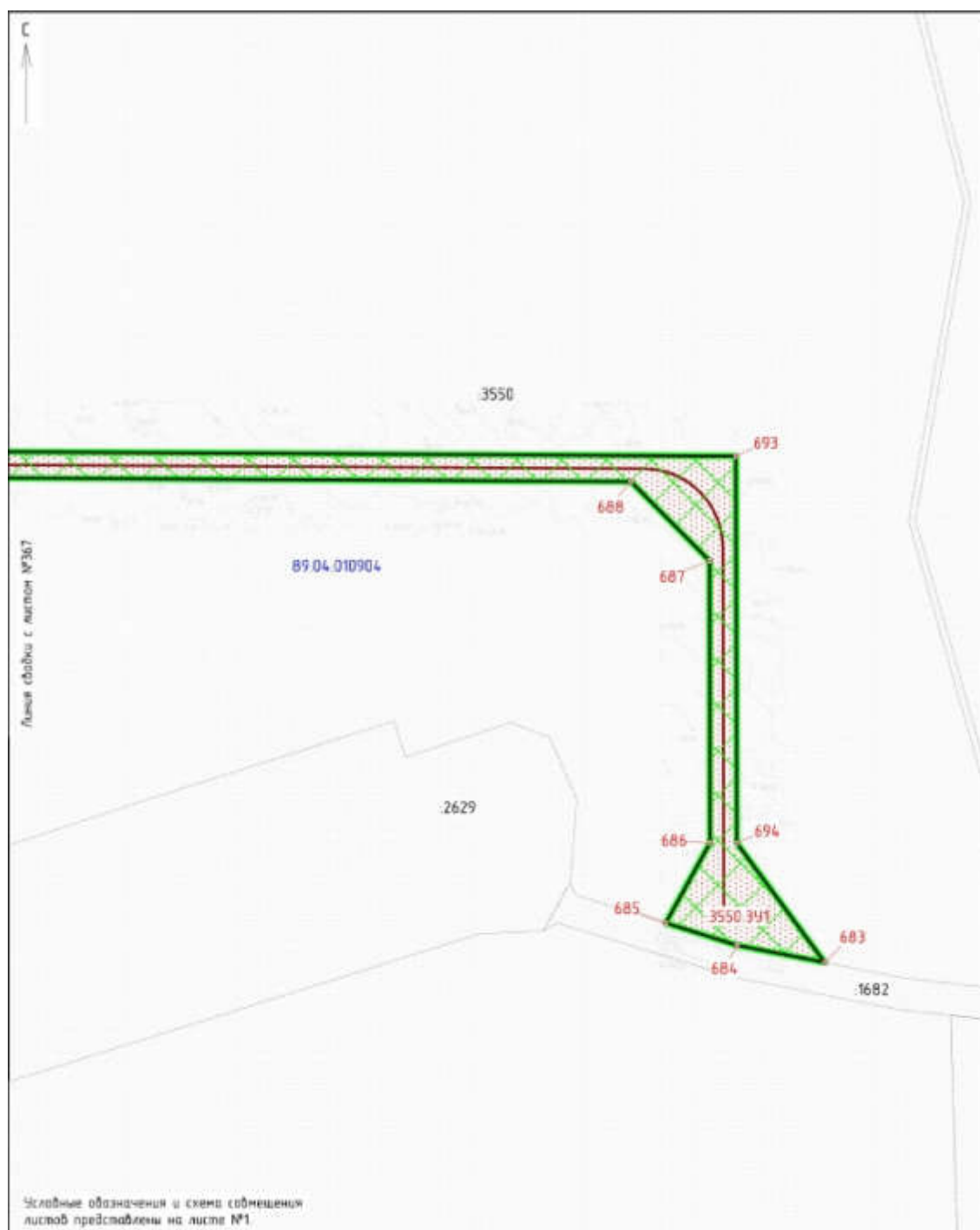


Приложение № 781

к документации по планировке территории, на которой
предусматривается размещение объекта регионального
значения «Обустройство газового месторождения
Семаковское. Первая очередь»

ПРОЕКТ МЕЖЕВАНИЯ ТЕРРИТОРИИ

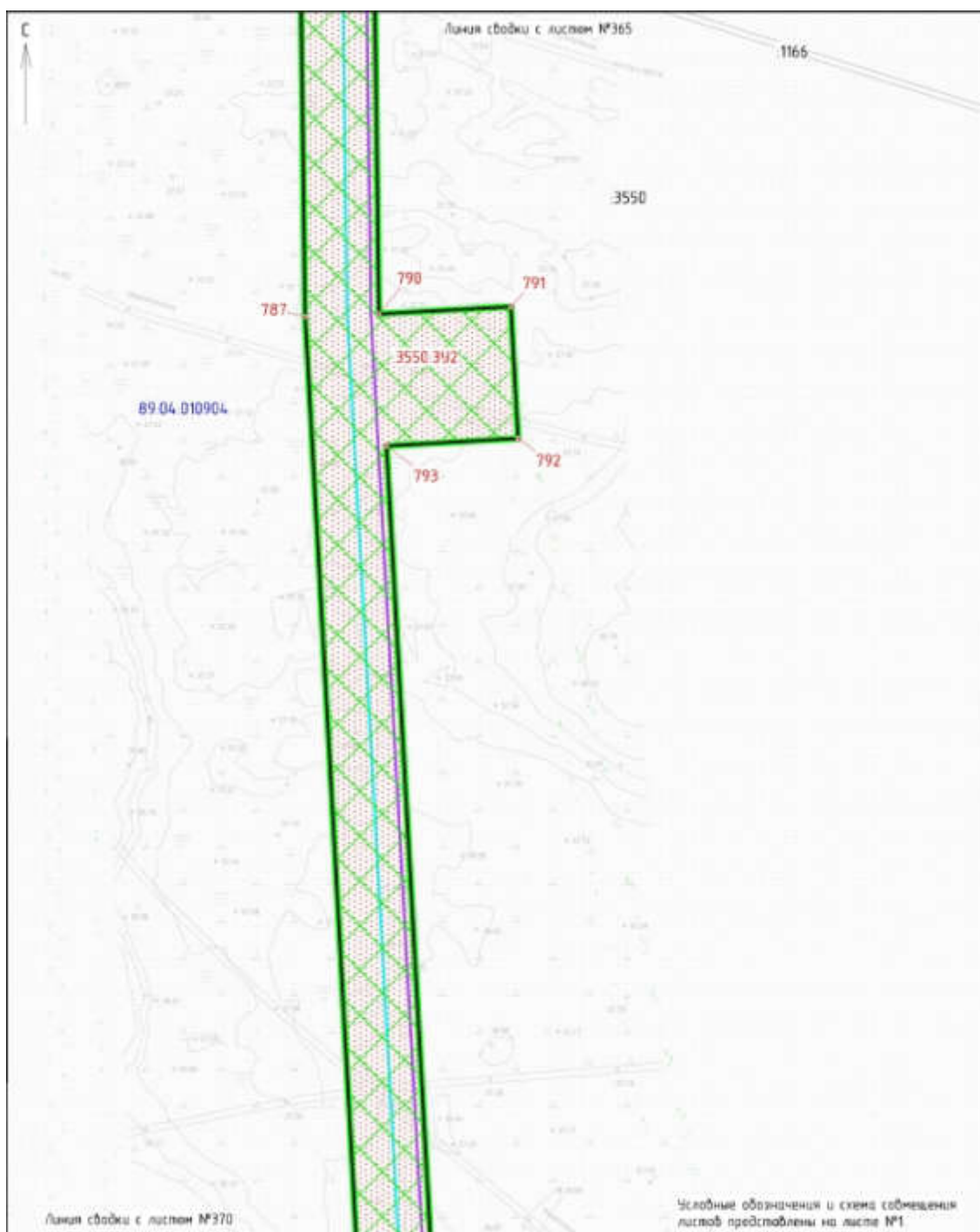
для размещения объекта регионального значения «Обустройство газового месторождения
Семаковское. Первая очередь»



Приложение № 782

к документации по планировке территории, на которой предусматривается размещение объекта регионального значения «Обустройство газового месторождения Семаковское. Первая очередь»

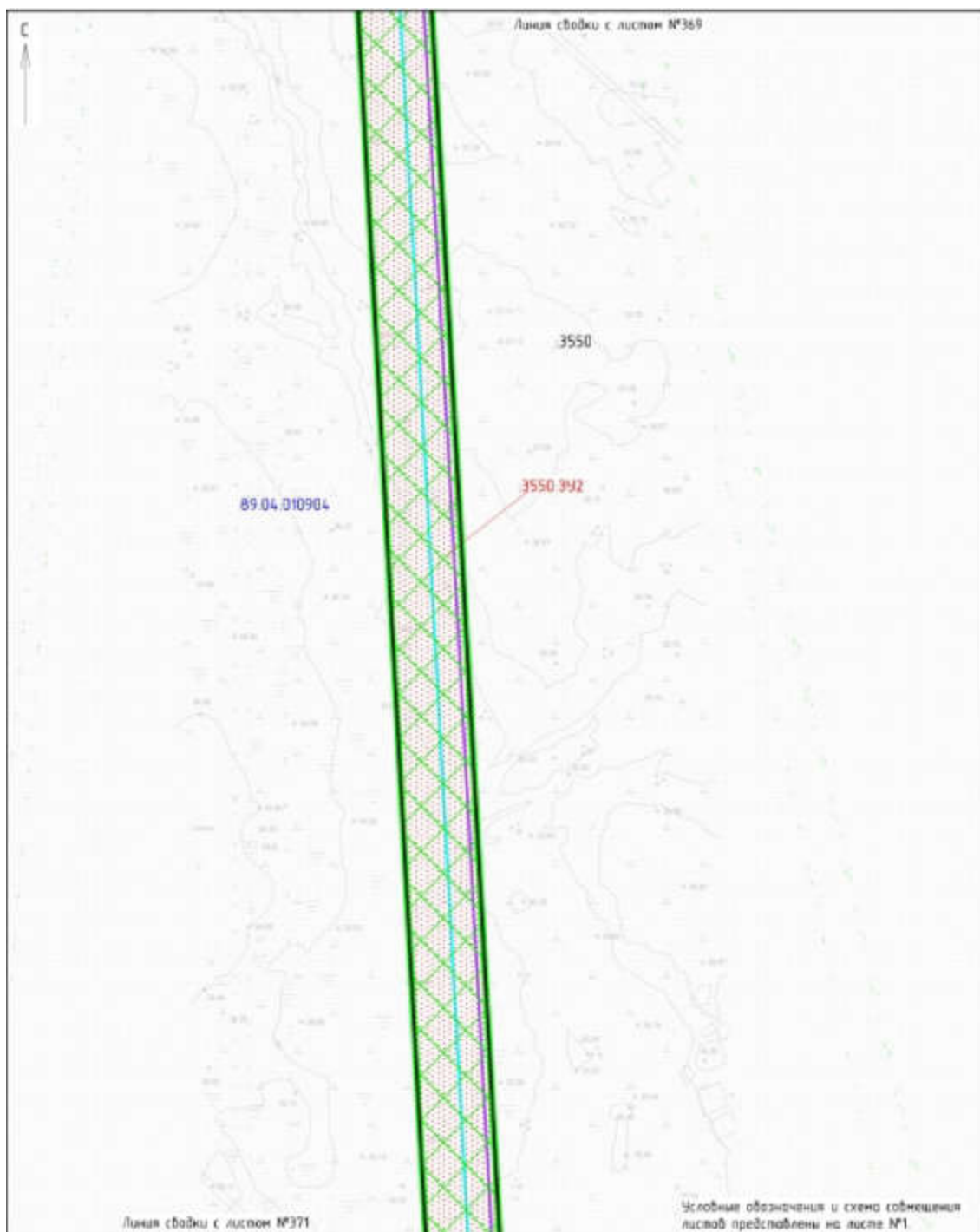
ПРОЕКТ МЕЖЕВАНИЯ ТЕРРИТОРИИ для размещения объекта регионального значения «Обустройство газового месторождения Семаковское. Первая очередь»



Приложение № 783

к документации по планировке территории, на которой
предусматривается размещение объекта регионального
значения «Обустройство газового месторождения
Семаковское. Первая очередь»

ПРОЕКТ МЕЖЕВАНИЯ ТЕРРИТОРИИ для размещения объекта регионального значения «Обустройство газового месторождения Семаковское. Первая очередь»

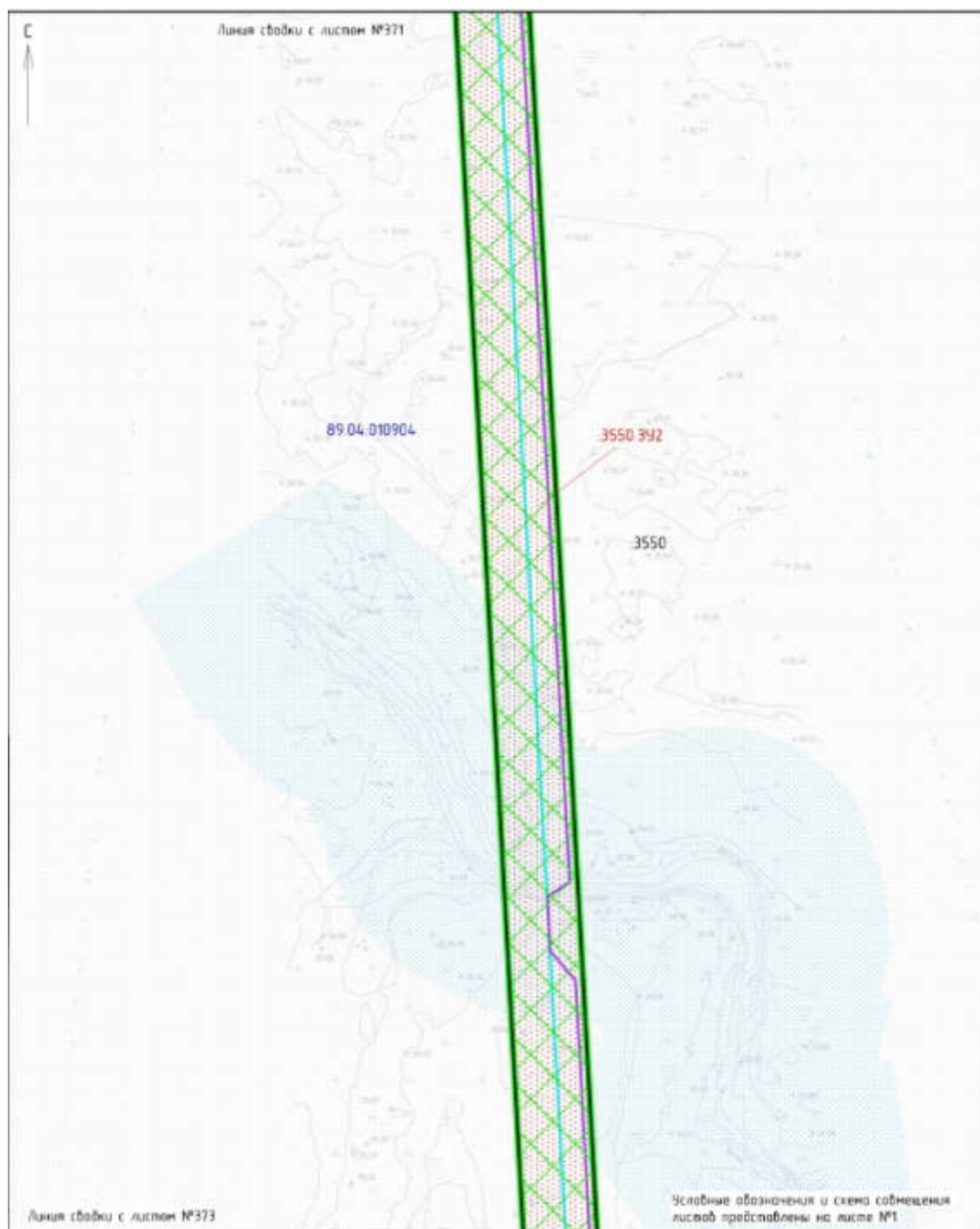


Приложение № 784

к документации по планировке территории, на которой предусматривается размещение объекта регионального значения «Обустройство газового месторождения Семаковское. Первая очередь»

ПРОЕКТ МЕЖЕВАНИЯ ТЕРРИТОРИИ

для размещения объекта регионального значения «Обустройство газового месторождения Семаковское. Первая очередь»

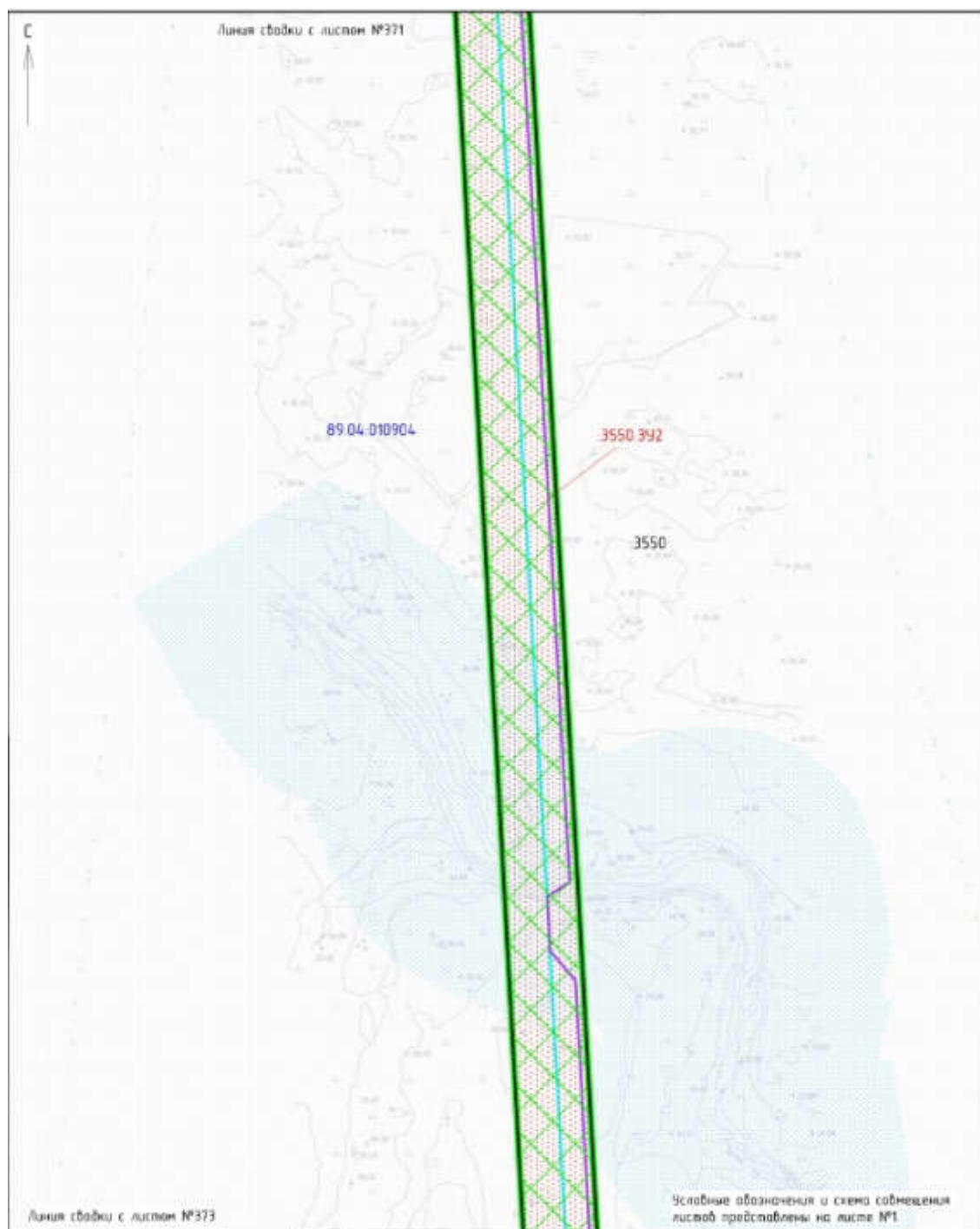


Приложение № 785

к документации по планировке территории, на которой
предусматривается размещение объекта регионального
значения «Обустройство газового месторождения
Семаковское. Первая очередь»

ПРОЕКТ МЕЖЕВАНИЯ ТЕРРИТОРИИ

для размещения объекта регионального значения «Обустройство газового месторождения
Семаковское. Первая очередь»



Приложение № 786

к документации по планировке территории, на которой предусматривается размещение объекта регионального значения «Обустройство газового месторождения Семаковское. Первая очередь»

ПРОЕКТ МЕЖЕВАНИЯ ТЕРРИТОРИИ для размещения объекта регионального значения «Обустройство газового месторождения Семаковское. Первая очередь»

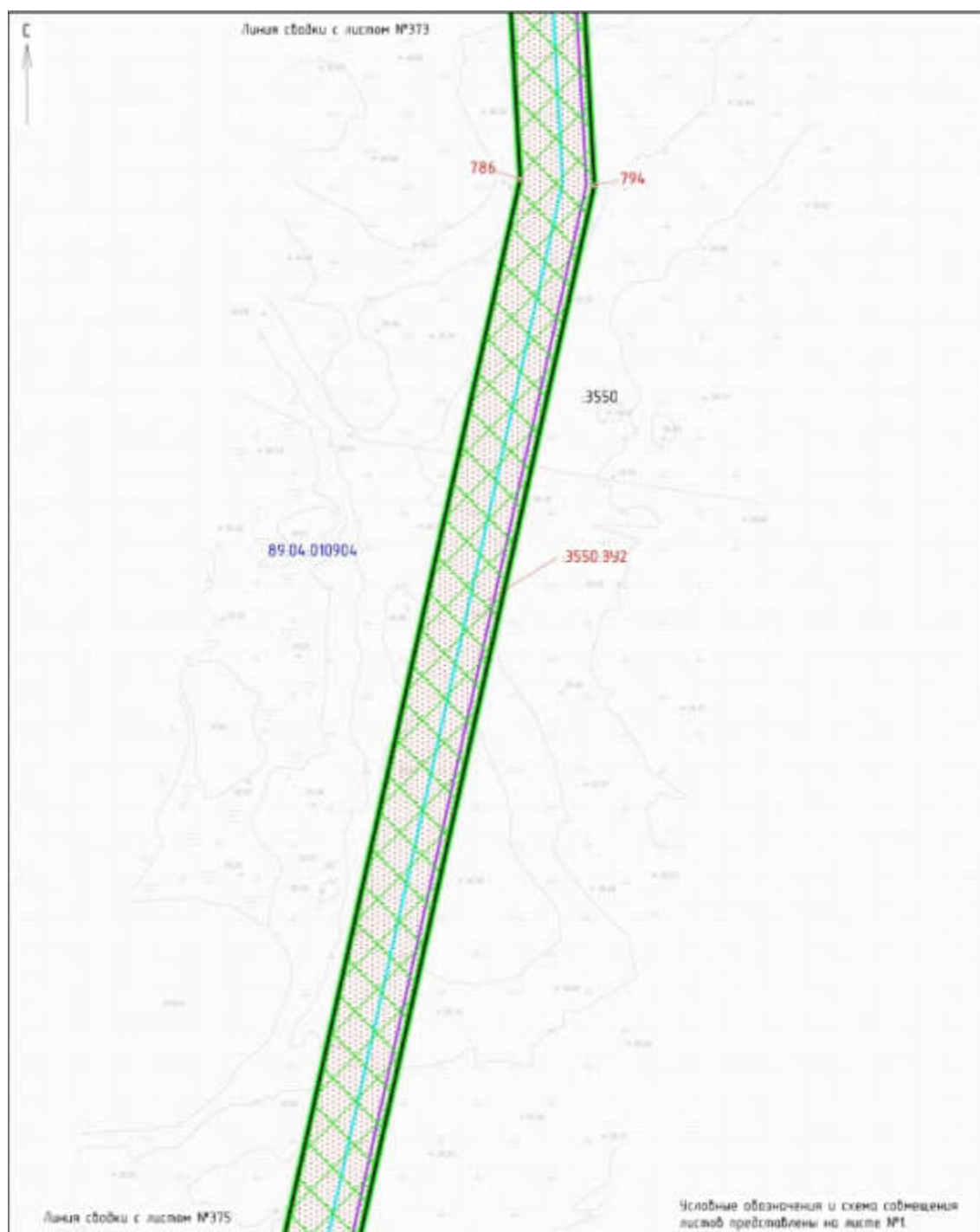


Приложение № 787

к документации по планировке территории, на которой предусматривается размещение объекта регионального значения «Обустройство газового месторождения Семаковское. Первая очередь»

ПРОЕКТ МЕЖЕВАНИЯ ТЕРРИТОРИИ

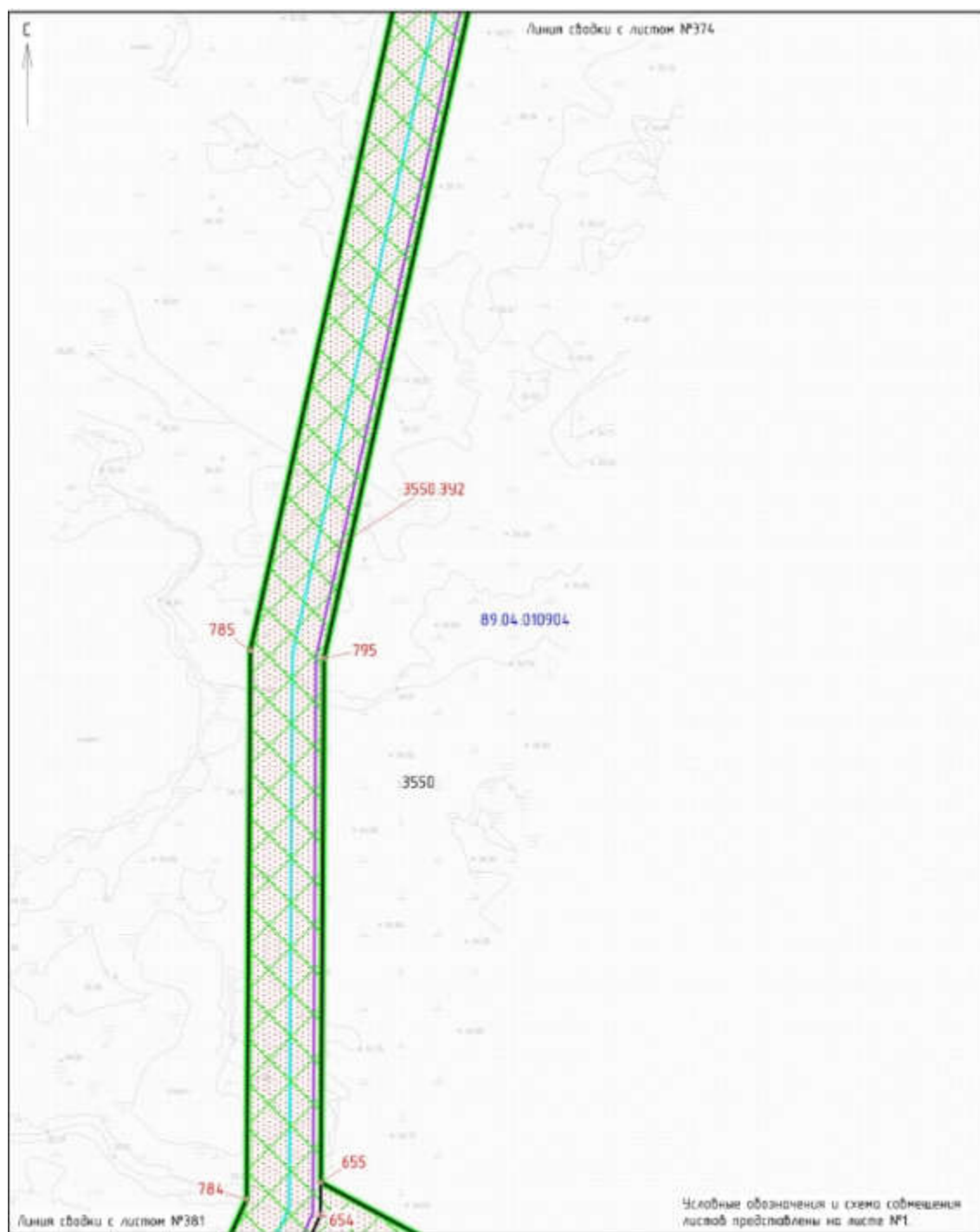
для размещения объекта регионального значения «Обустройство газового месторождения Семаковское. Первая очередь»



Приложение № 788

к документации по планировке территории, на которой
предусматривается размещение объекта регионального
значения «Обустройство газового месторождения
Семаковское. Первая очередь»

ПРОЕКТ МЕЖЕВАНИЯ ТЕРРИТОРИИ для размещения объекта регионального значения «Обустройство газового месторождения Семаковское. Первая очередь»



Приложение № 789

к документации по планировке территории, на которой
предусматривается размещение объекта регионального
значения «Обустройство газового месторождения
Семаковское. Первая очередь»

ПРОЕКТ МЕЖЕВАНИЯ ТЕРРИТОРИИ

для размещения объекта регионального значения «Обустройство газового месторождения
Семаковское. Первая очередь»



Приложение № 790

к документации по планировке территории, на которой
предусматривается размещение объекта регионального
значения «Обустройство газового месторождения
Семаковское. Первая очередь»

ПРОЕКТ МЕЖЕВАНИЯ ТЕРРИТОРИИ

для размещения объекта регионального значения «Обустройство газового месторождения
Семаковское. Первая очередь»



Приложение № 791

к документации по планировке территории, на которой
предусматривается размещение объекта регионального
значения «Обустройство газового месторождения
Семаковское. Первая очередь»

ПРОЕКТ МЕЖЕВАНИЯ ТЕРРИТОРИИ

для размещения объекта регионального значения «Обустройство газового месторождения
Семаковское. Первая очередь»



Приложение № 792

к документации по планировке территории, на которой
предусматривается размещение объекта регионального
значения «Обустройство газового месторождения
Семаковское. Первая очередь»

ПРОЕКТ МЕЖЕВАНИЯ ТЕРРИТОРИИ

для размещения объекта регионального значения «Обустройство газового месторождения
Семаковское. Первая очередь»



Приложение № 793

к документации по планировке территории, на которой предусматривается размещение объекта регионального значения «Обустройство газового месторождения Семаковское. Первая очередь»

ПРОЕКТ МЕЖЕВАНИЯ ТЕРРИТОРИИ

для размещения объекта регионального значения «Обустройство газового месторождения Семаковское. Первая очередь»

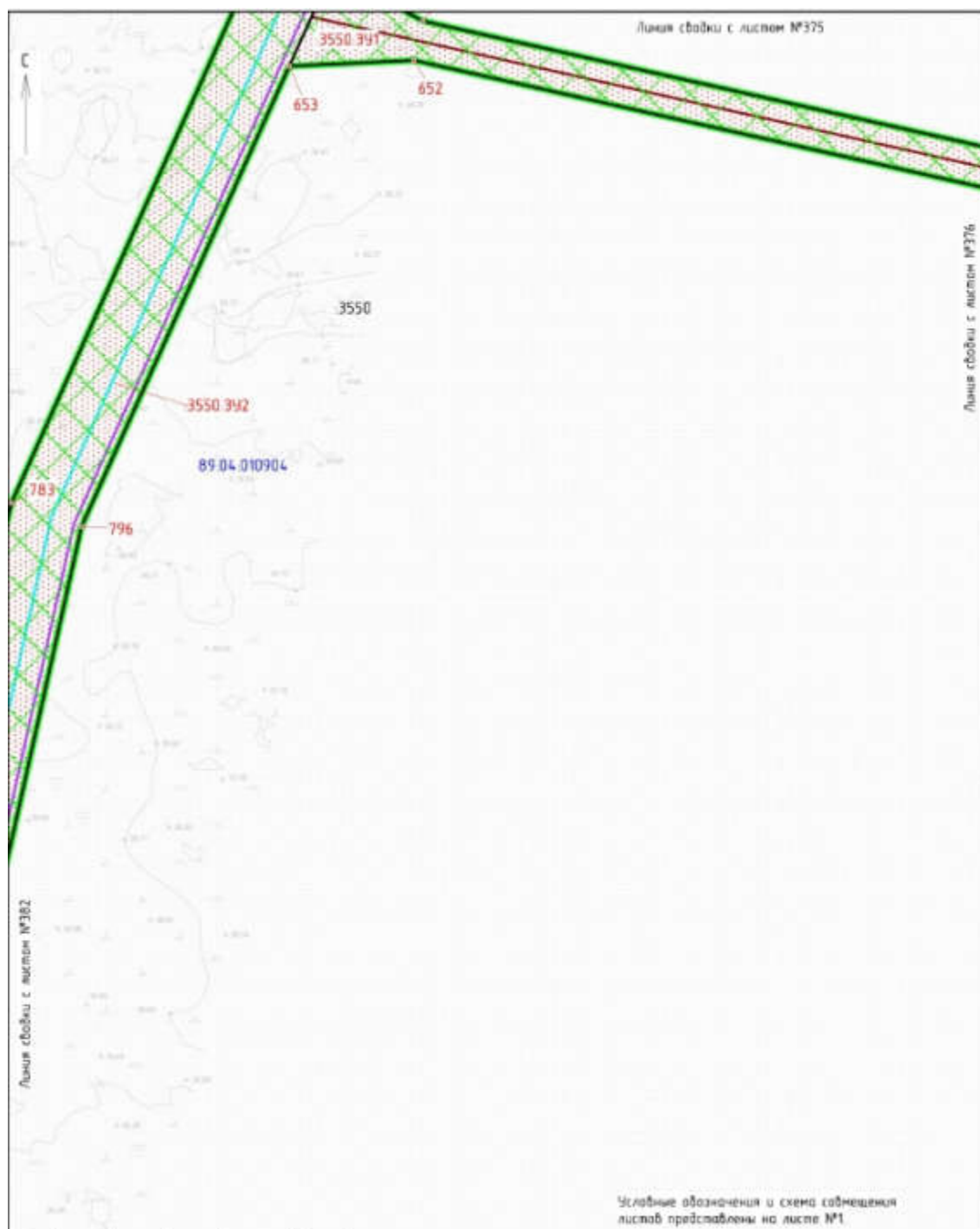


Приложение № 794

к документации по планировке территории, на которой предусматривается размещение объекта регионального значения «Обустройство газового месторождения Семаковское. Первая очередь»

ПРОЕКТ МЕЖЕВАНИЯ ТЕРРИТОРИИ

для размещения объекта регионального значения «Обустройство газового месторождения Семаковское. Первая очередь»

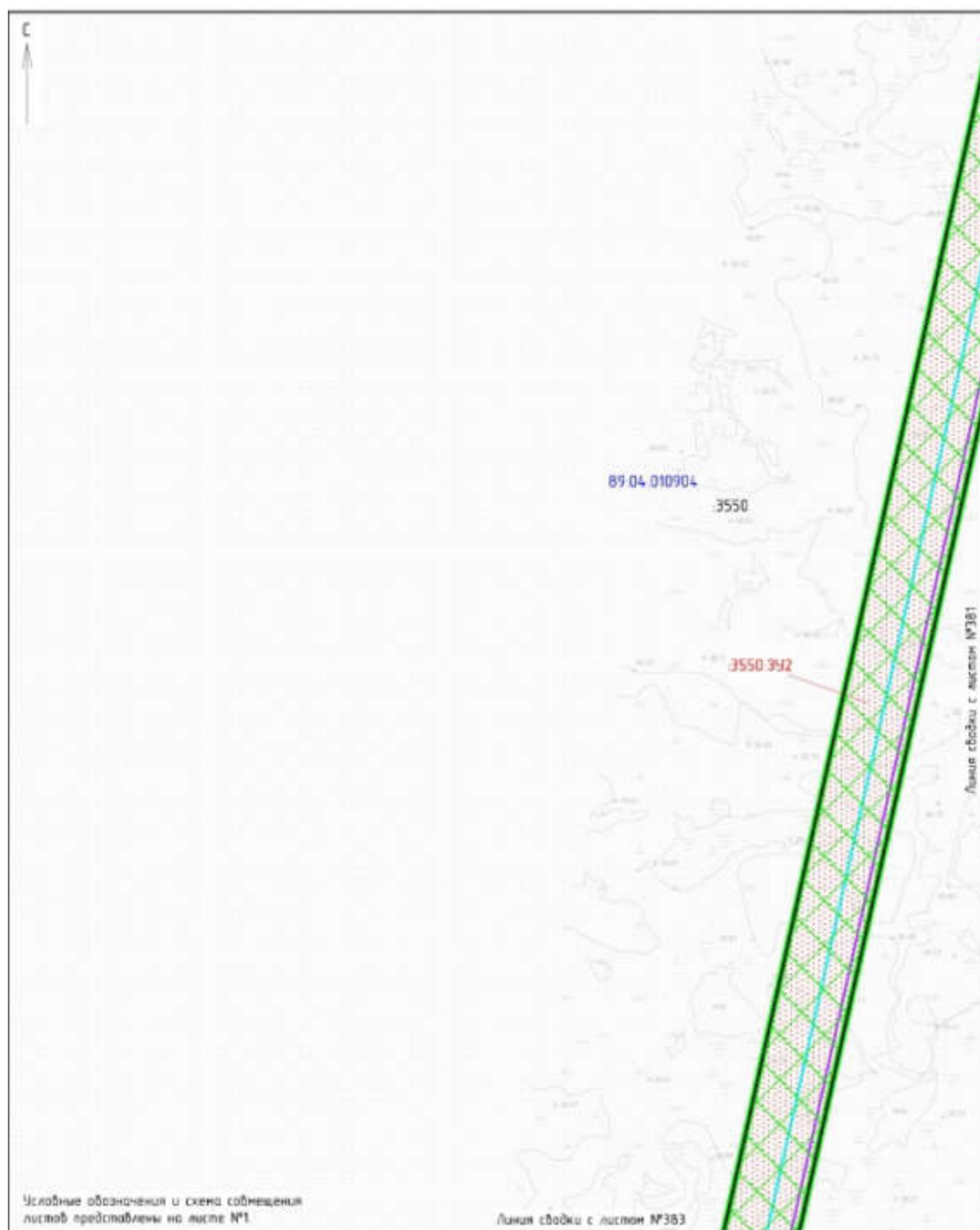


Приложение № 795

к документации по планировке территории, на которой
предусматривается размещение объекта регионального
значения «Обустройство газового месторождения
Семаковское. Первая очередь»

ПРОЕКТ МЕЖЕВАНИЯ ТЕРРИТОРИИ

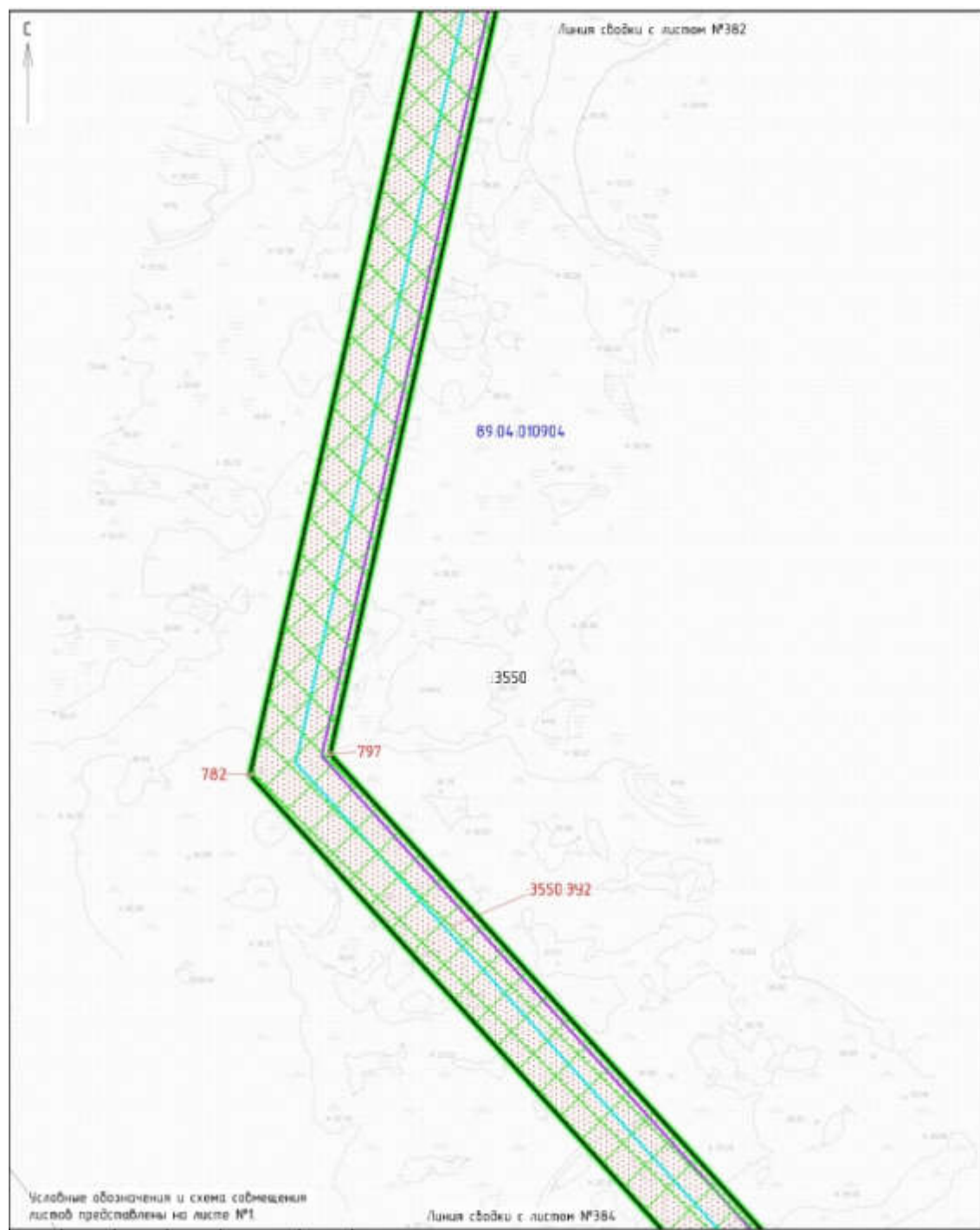
для размещения объекта регионального значения «Обустройство газового месторождения
Семаковское. Первая очередь»



Приложение № 796

к документации по планировке территории, на которой
предусматривается размещение объекта регионального
значения «Обустройство газового месторождения
Семаковское. Первая очередь»

ПРОЕКТ МЕЖЕВАНИЯ ТЕРРИТОРИИ для размещения объекта регионального значения «Обустройство газового месторождения Семаковское. Первая очередь»

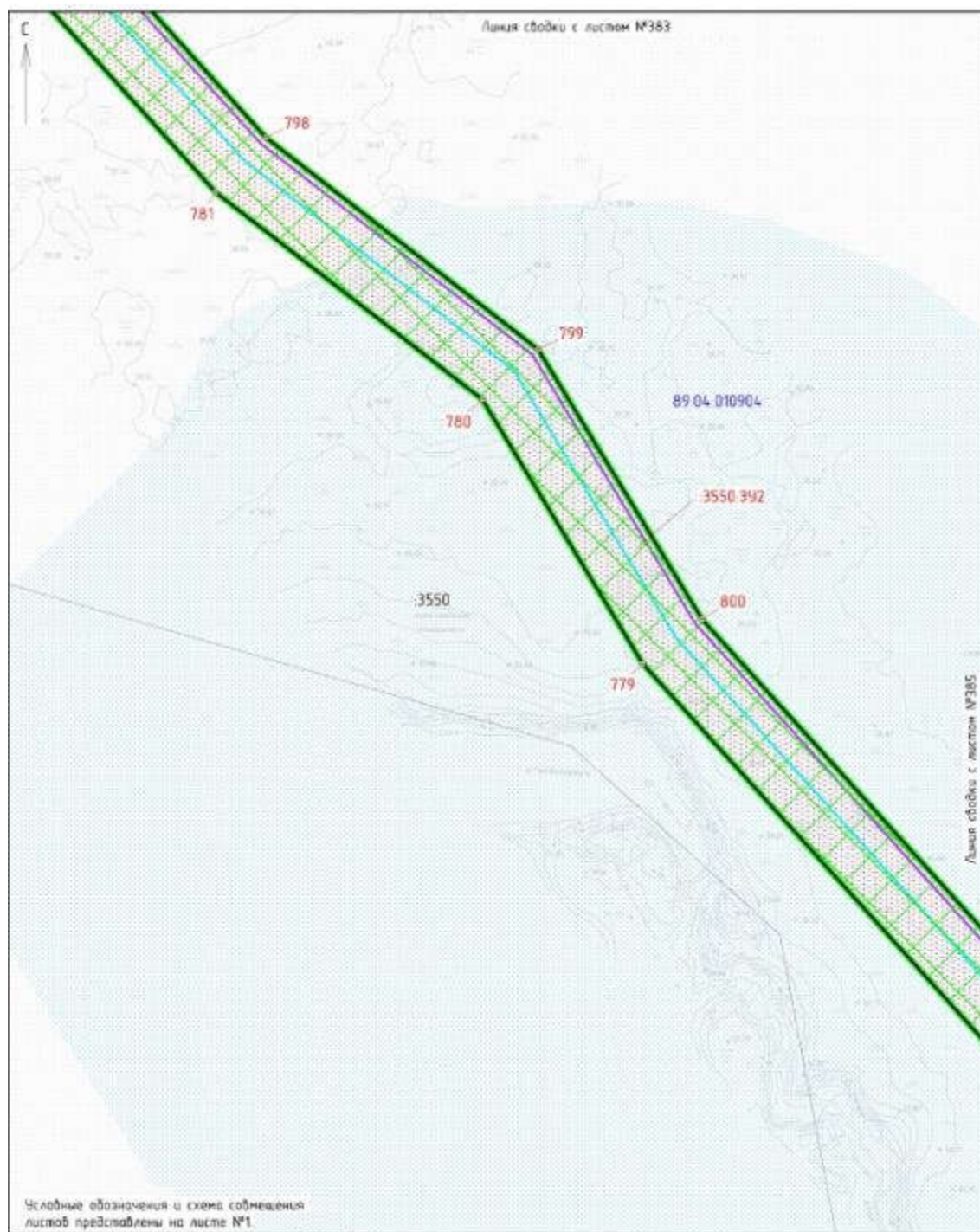


Приложение № 797

к документации по планировке территории, на которой
предусматривается размещение объекта регионального
значения «Обустройство газового месторождения
Семаковское. Первая очередь»

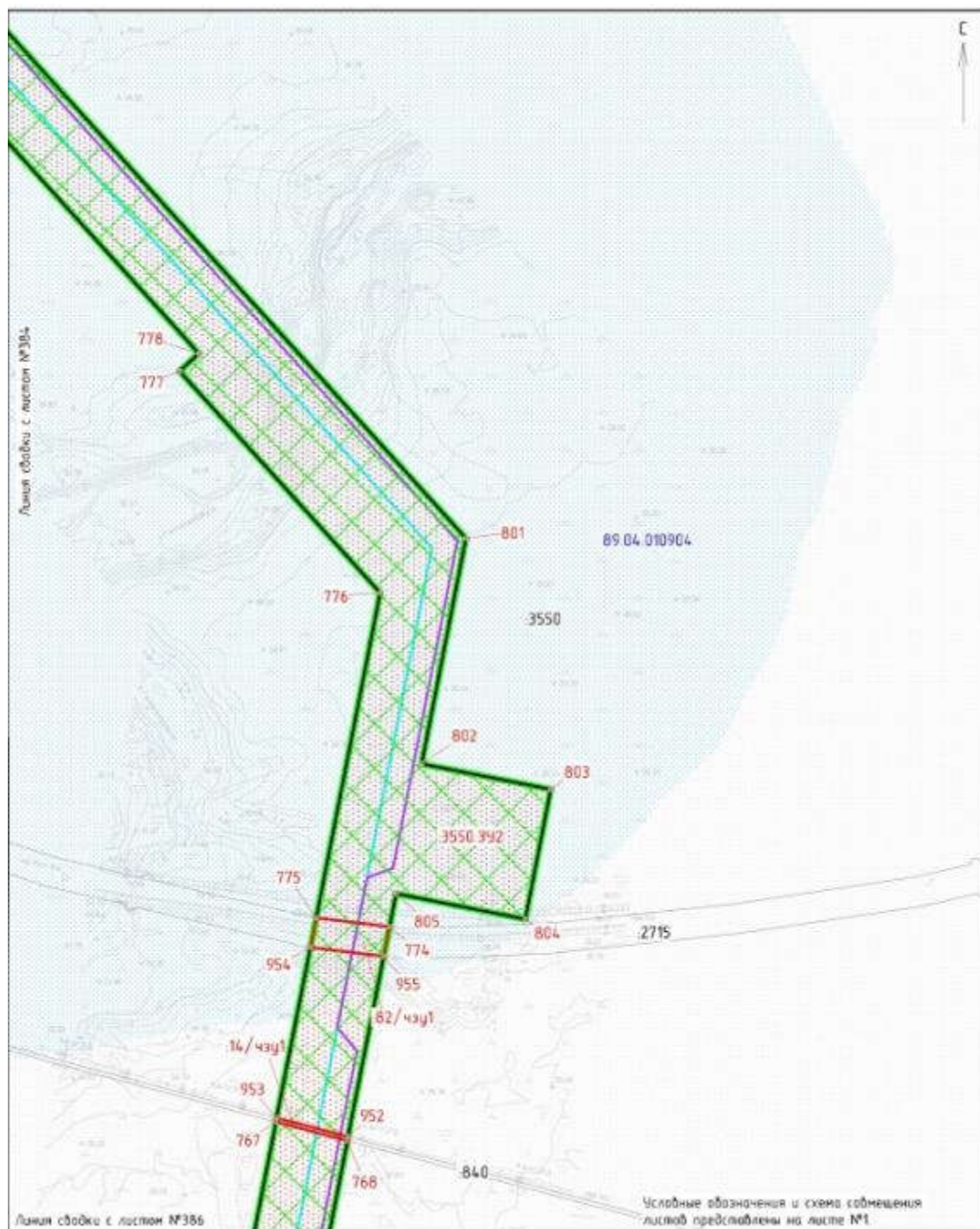
ПРОЕКТ МЕЖЕВАНИЯ ТЕРРИТОРИИ

для размещения объекта регионального значения «Обустройство газового месторождения
Семаковское. Первая очередь»



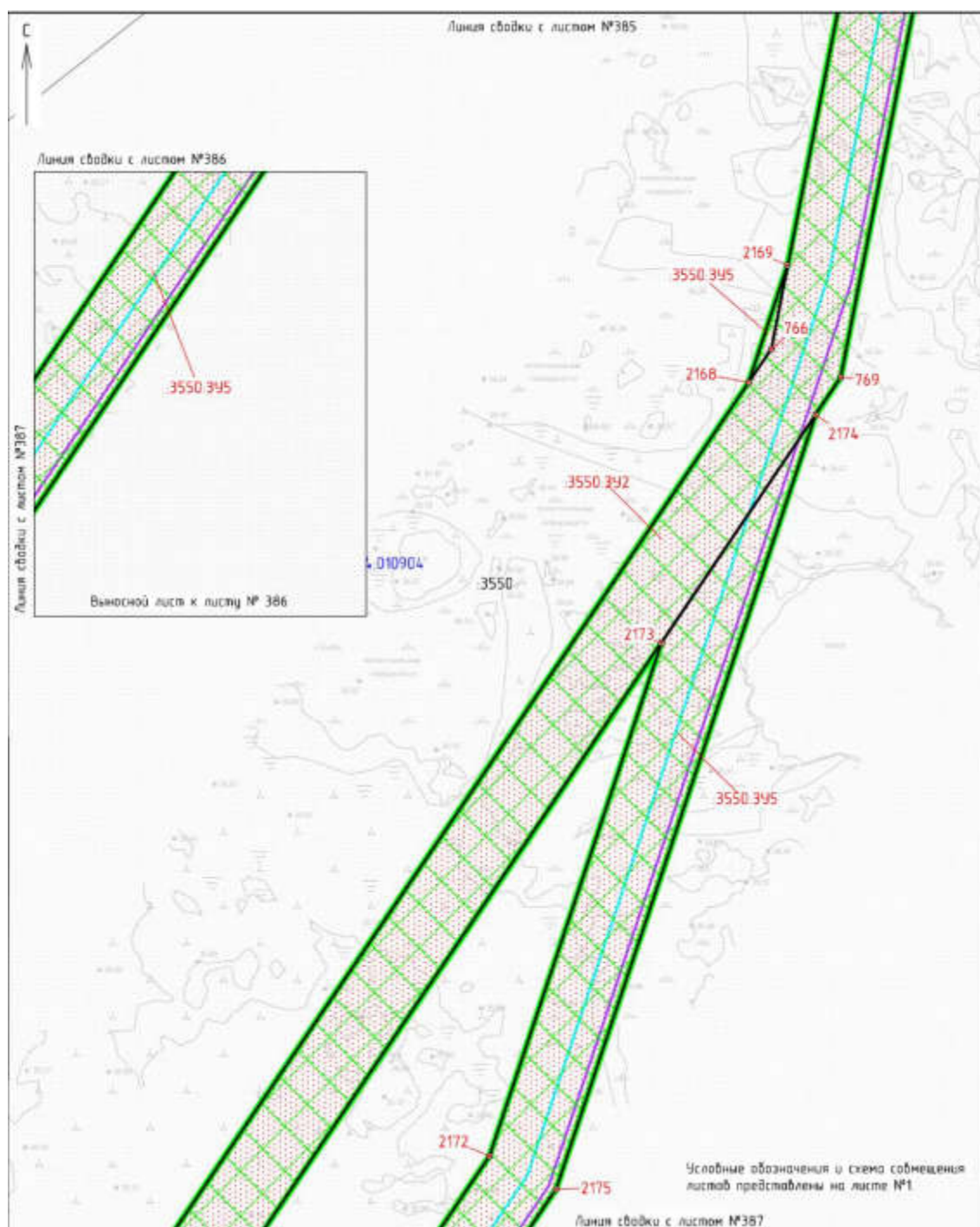
к документации по планировке территории, на которой предусматривается размещение объекта регионального значения «Обустройство газового месторождения Семаковское. Первая очередь»

для размещения объекта регионального значения «Обустройство газового месторождения
Семаковское. Первая очередь»



к документации по планировке территории, на которой предусматривается размещение объекта регионального значения «Обустройство газового месторождения Семаковское. Первая очередь»

для размещения объекта регионального значения «Обустройство газового месторождения
Семаковское. Первая очередь»

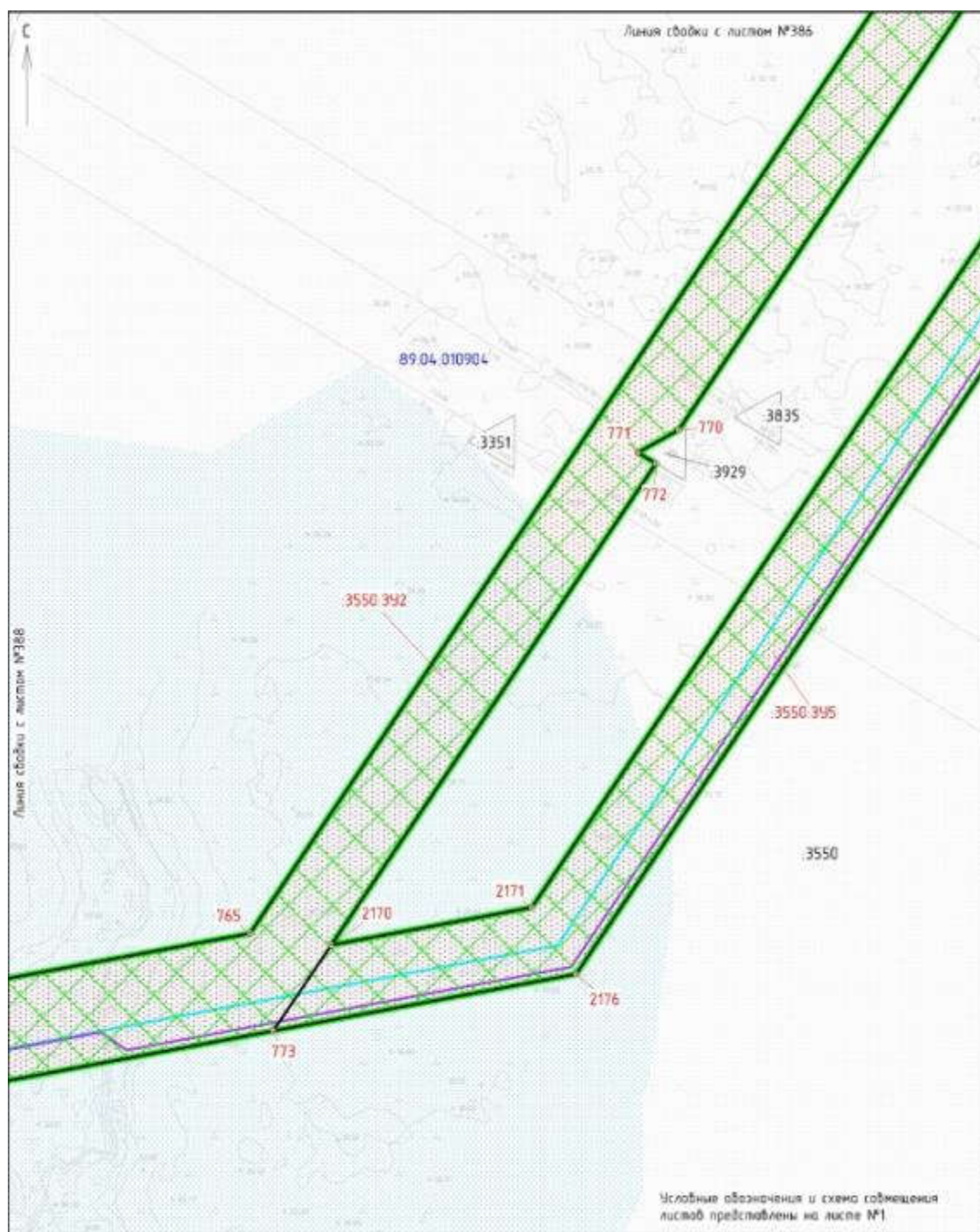


Приложение № 800

к документации по планировке территории, на которой
предусматривается размещение объекта регионального
значения «Обустройство газового месторождения
Семаковское. Первая очередь»

ПРОЕКТ МЕЖЕВАНИЯ ТЕРРИТОРИИ

для размещения объекта регионального значения «Обустройство газового месторождения
Семаковское. Первая очередь»

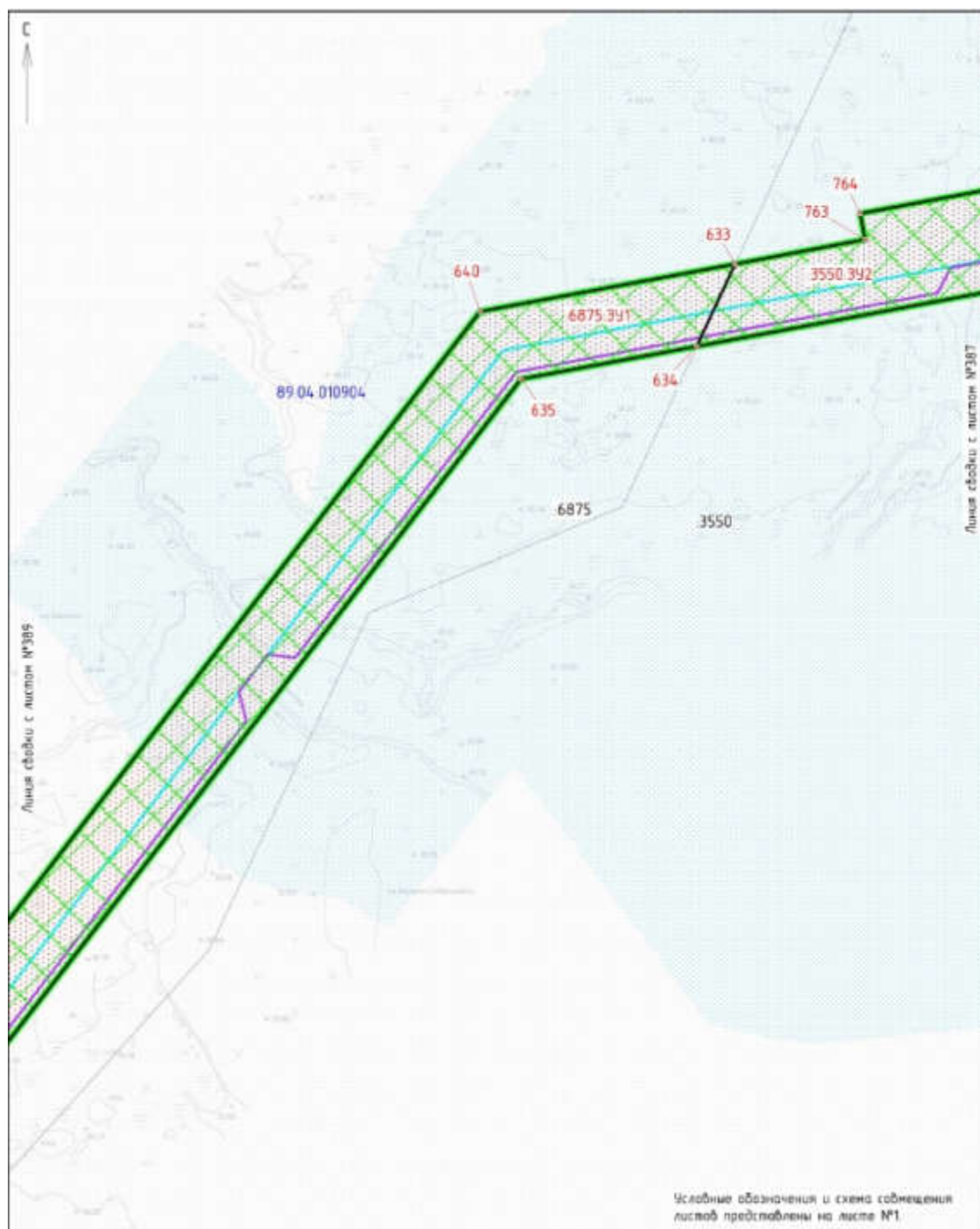


Приложение № 801

к документации по планировке территории, на которой предусматривается размещение объекта регионального значения «Обустройство газового месторождения Семаковское. Первая очередь»

ПРОЕКТ МЕЖЕВАНИЯ ТЕРРИТОРИИ

для размещения объекта регионального значения «Обустройство газового месторождения Семаковское. Первая очередь»

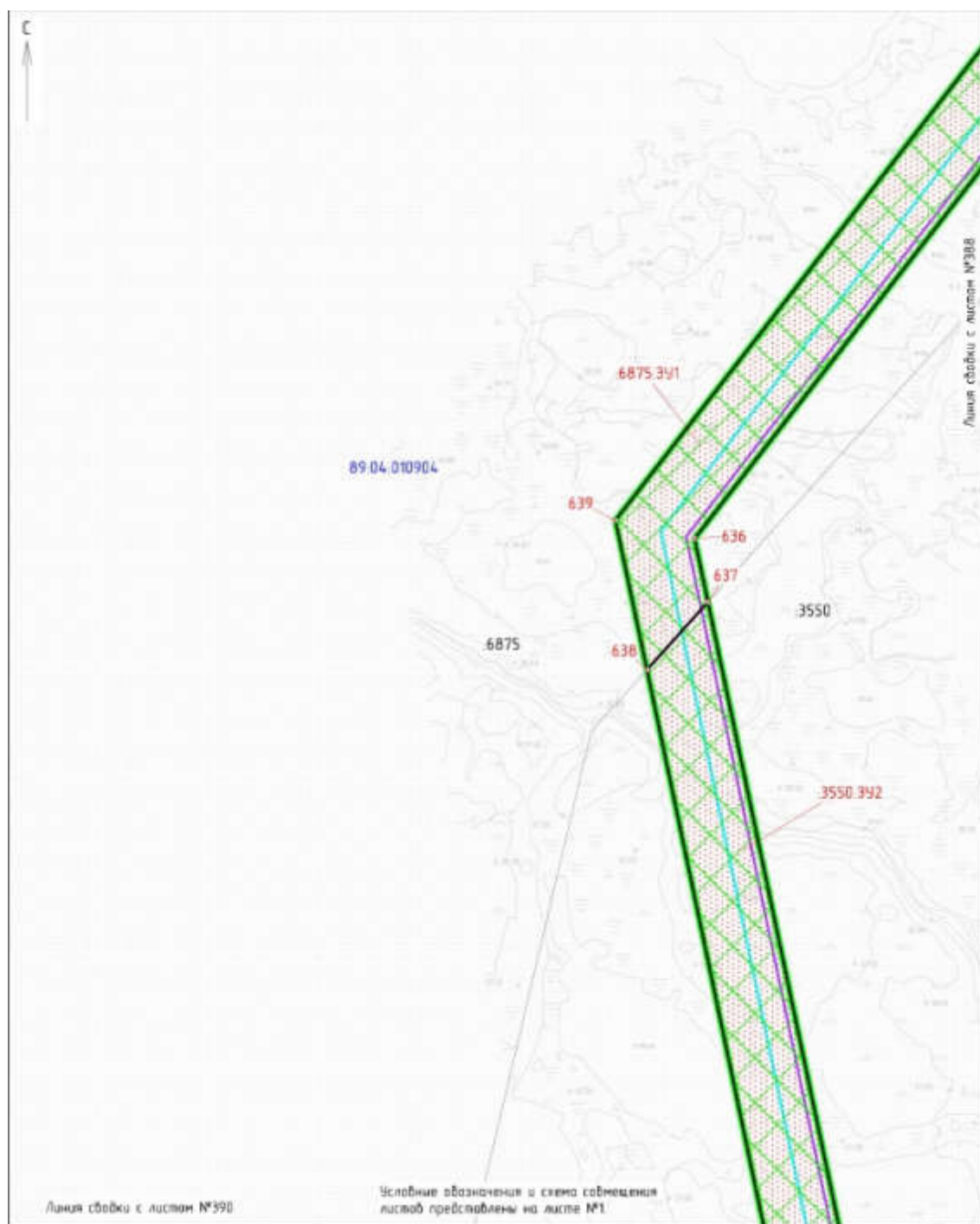


Приложение № 802

к документации по планировке территории, на которой
предусматривается размещение объекта регионального
значения «Обустройство газового месторождения
Семаковское. Первая очередь»

ПРОЕКТ МЕЖЕВАНИЯ ТЕРРИТОРИИ

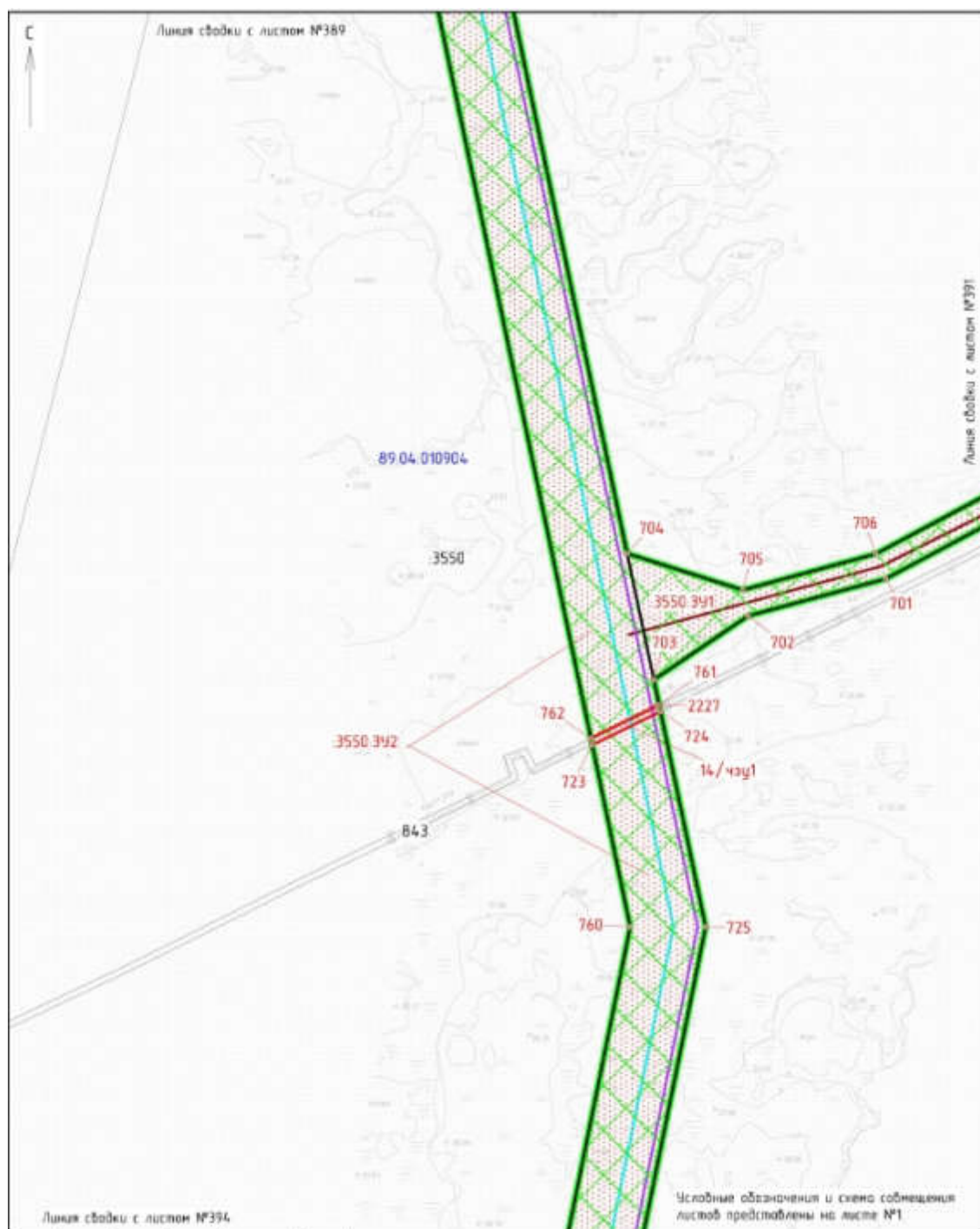
для размещения объекта регионального значения «Обустройство газового месторождения
Семаковское. Первая очередь»



Приложение № 803

к документации по планировке территории, на которой предусматривается размещение объекта регионального значения «Обустройство газового месторождения Семаковское. Первая очередь»

ПРОЕКТ МЕЖЕВАНИЯ ТЕРРИТОРИИ для размещения объекта регионального значения «Обустройство газового месторождения Семаковское. Первая очередь»

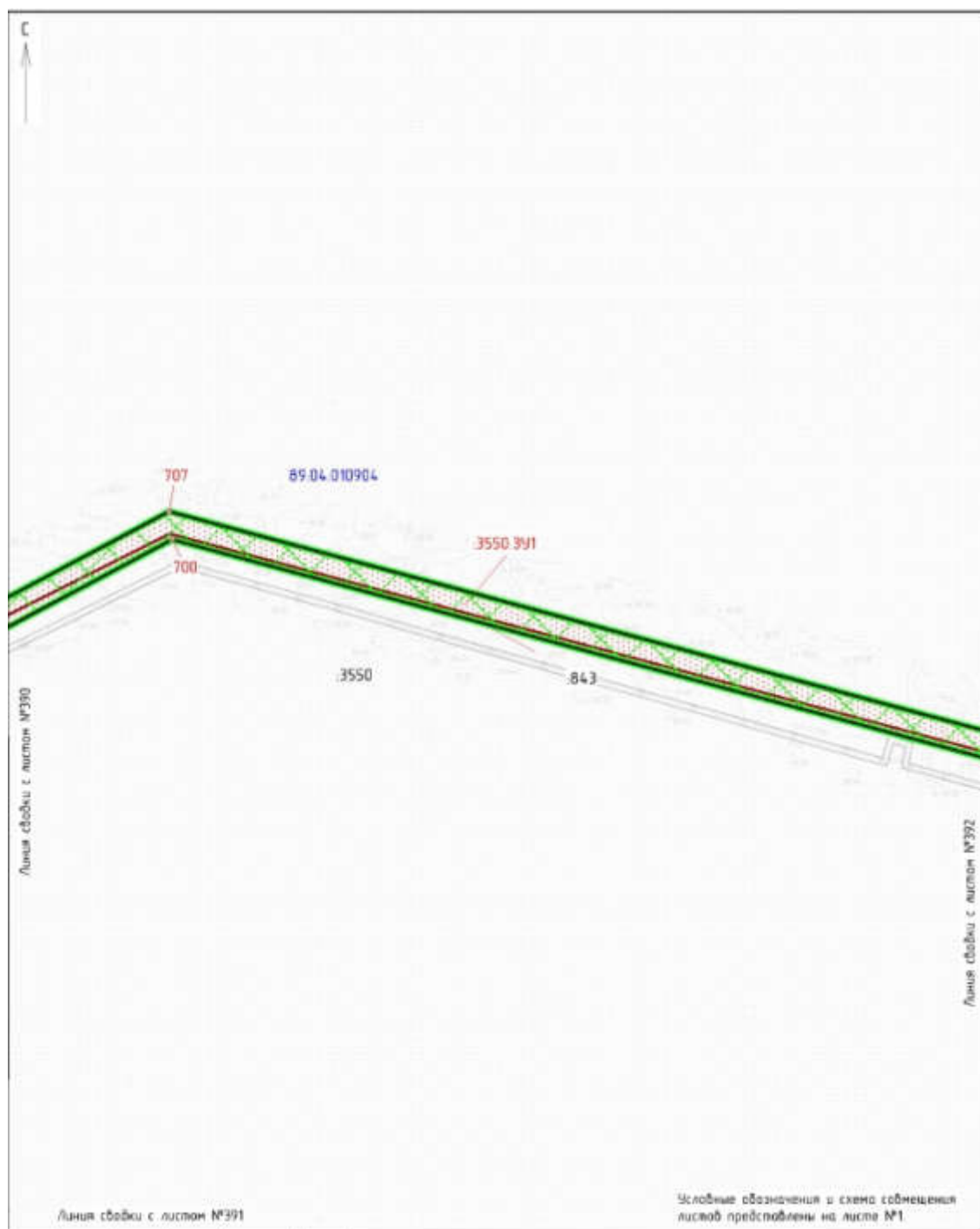


Приложение № 804

к документации по планировке территории, на которой
предусматривается размещение объекта регионального
значения «Обустройство газового месторождения
Семаковское. Первая очередь»

ПРОЕКТ МЕЖЕВАНИЯ ТЕРРИТОРИИ

для размещения объекта регионального значения «Обустройство газового месторождения
Семаковское. Первая очередь»

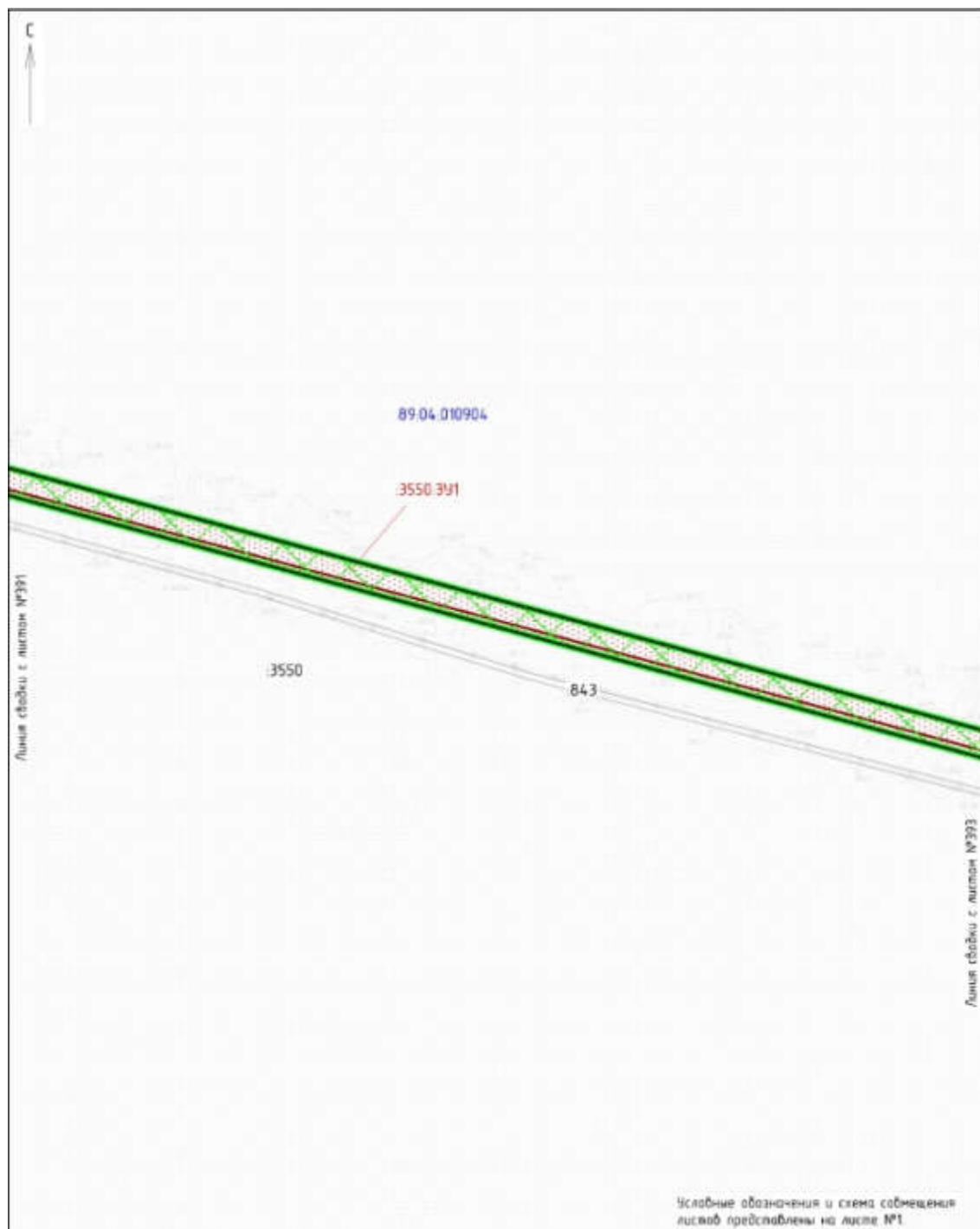


Приложение № 805

к документации по планировке территории, на которой
предусматривается размещение объекта регионального
значения «Обустройство газового месторождения
Семаковское. Первая очередь»

ПРОЕКТ МЕЖЕВАНИЯ ТЕРРИТОРИИ

для размещения объекта регионального значения «Обустройство газового месторождения
Семаковское. Первая очередь»

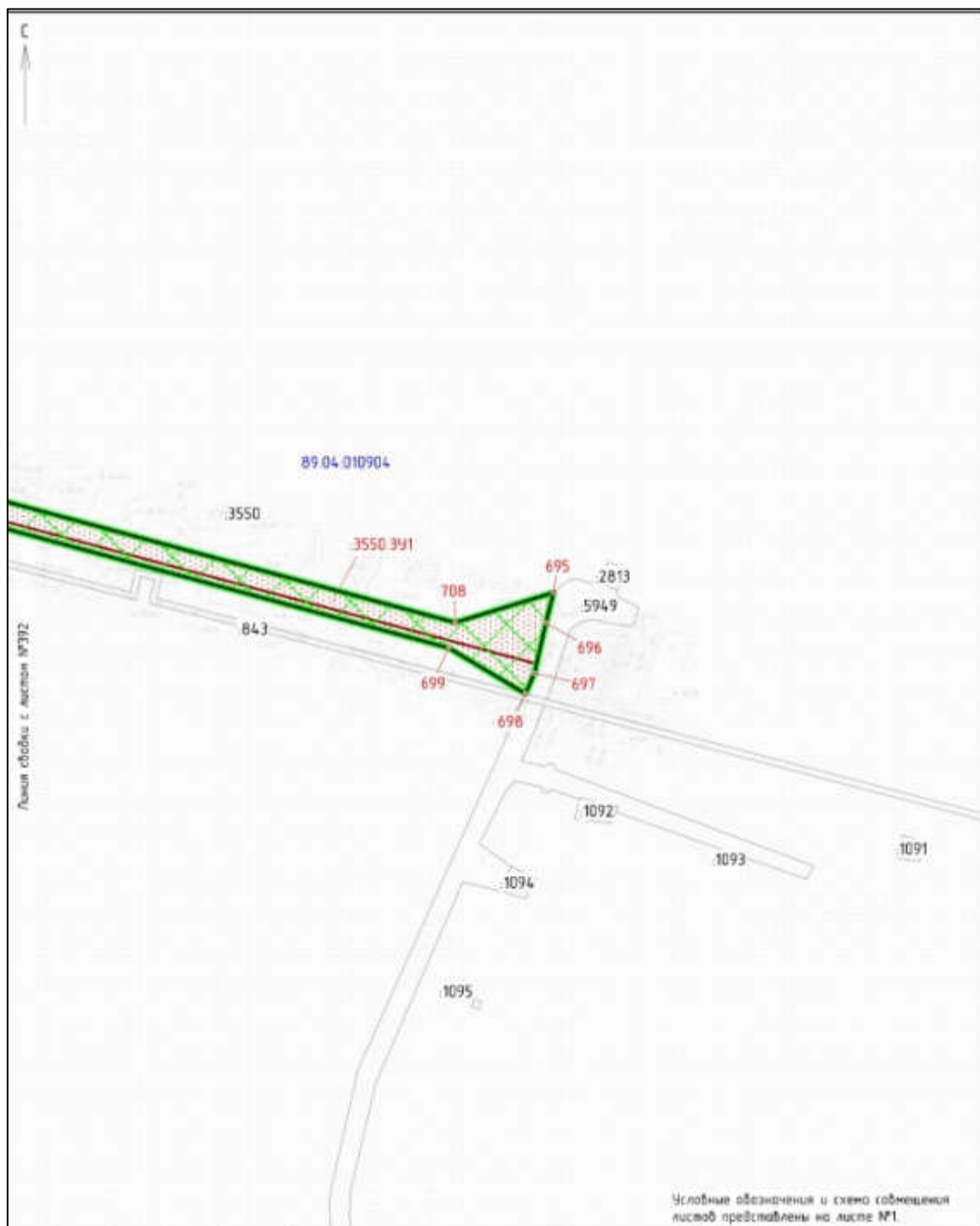


Приложение № 806

к документации по планировке территории, на которой
предусматривается размещение объекта регионального
значения «Обустройство газового месторождения
Семаковское. Первая очередь»

ПРОЕКТ МЕЖЕВАНИЯ ТЕРРИТОРИИ

для размещения объекта регионального значения «Обустройство газового месторождения
Семаковское. Первая очередь»

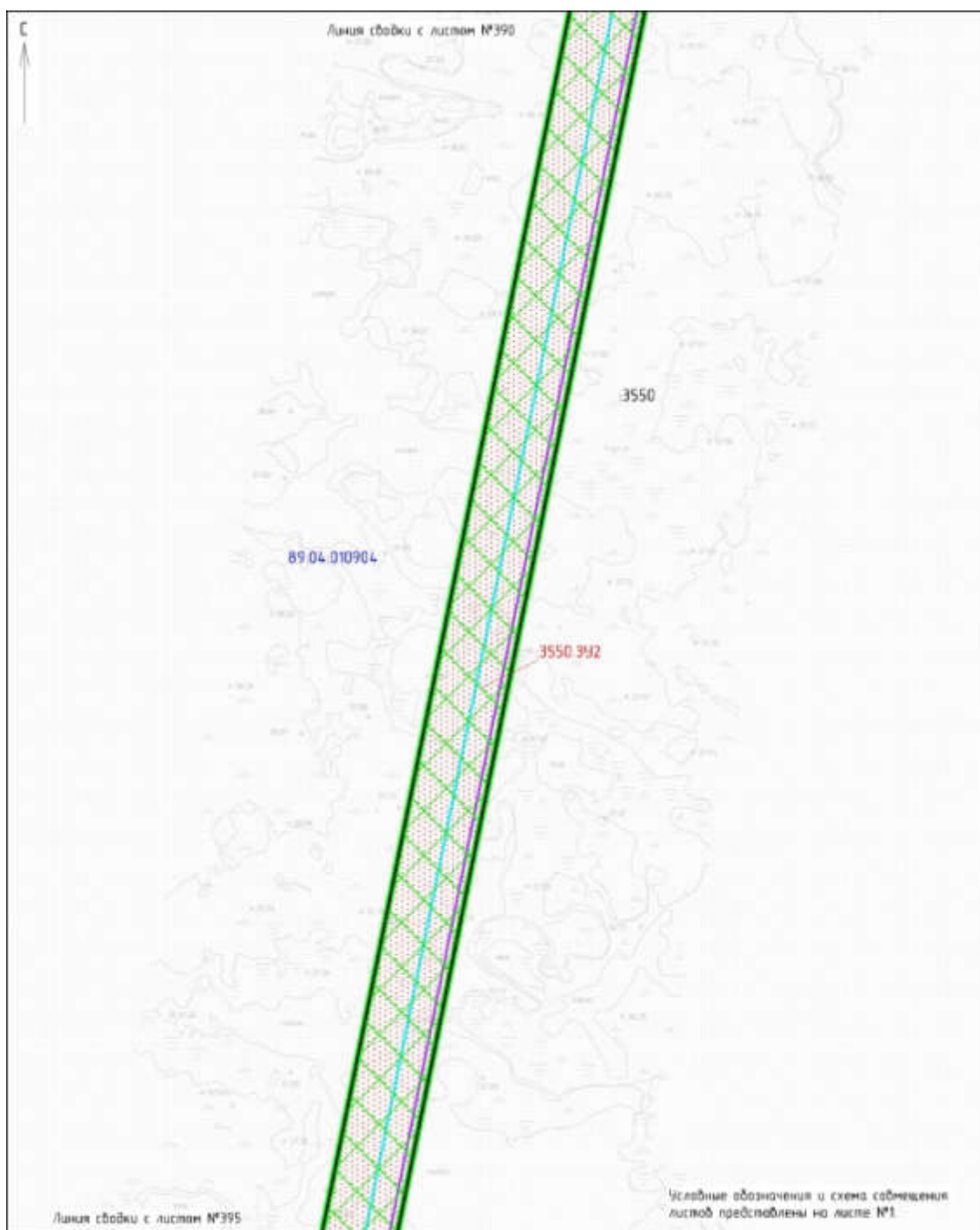


Приложение № 807

к документации по планировке территории, на которой
предусматривается размещение объекта регионального
значения «Обустройство газового месторождения
Семаковское. Первая очередь»

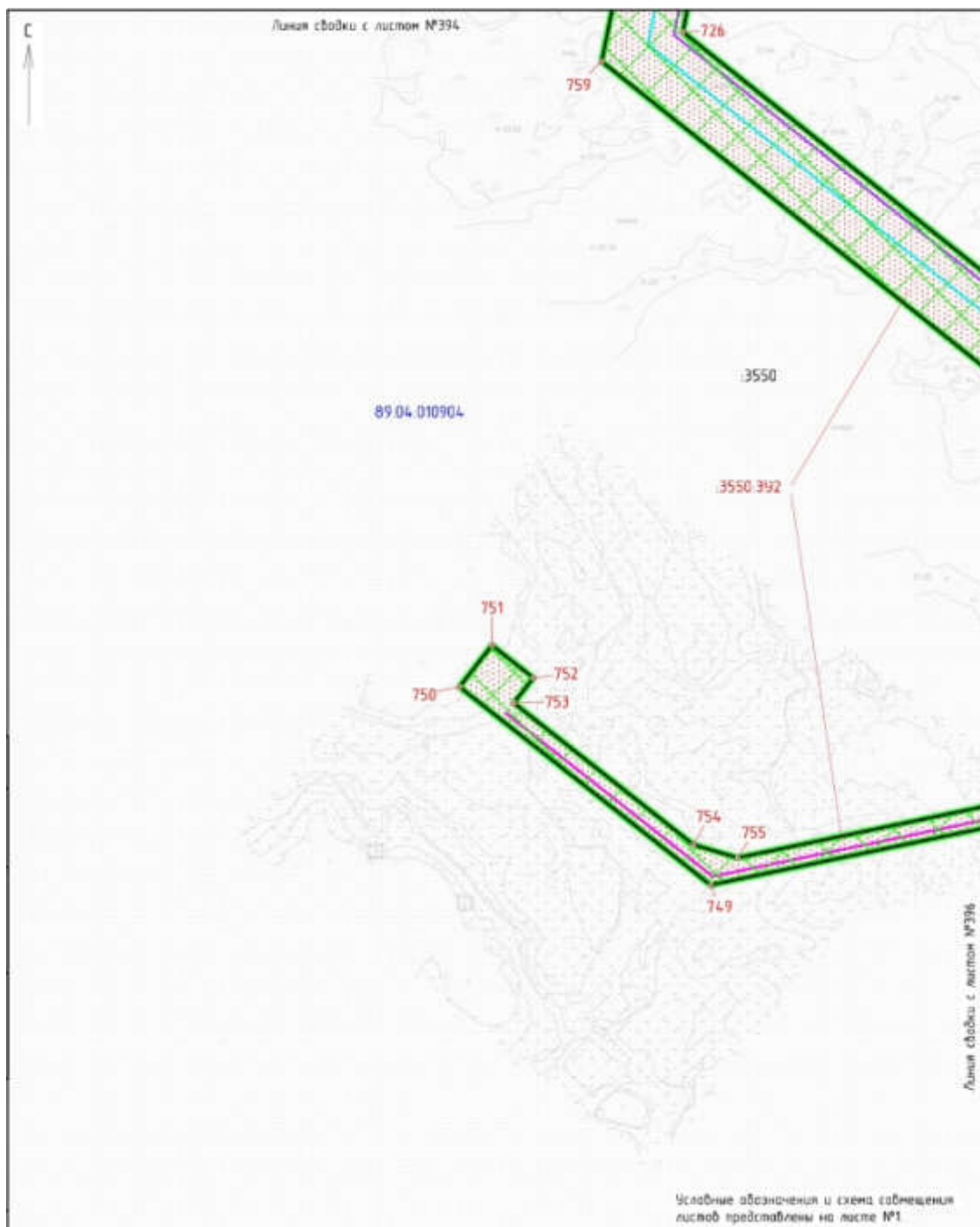
ПРОЕКТ МЕЖЕВАНИЯ ТЕРРИТОРИИ

для размещения объекта регионального значения «Обустройство газового месторождения
Семаковское. Первая очередь»



к документации по планировке территории, на которой предусматривается размещение объекта регионального значения «Обустройство газового месторождения Семаковское. Первая очередь»

для размещения объекта регионального значения «Обустройство газового месторождения
Семаковское. Первая очередь»

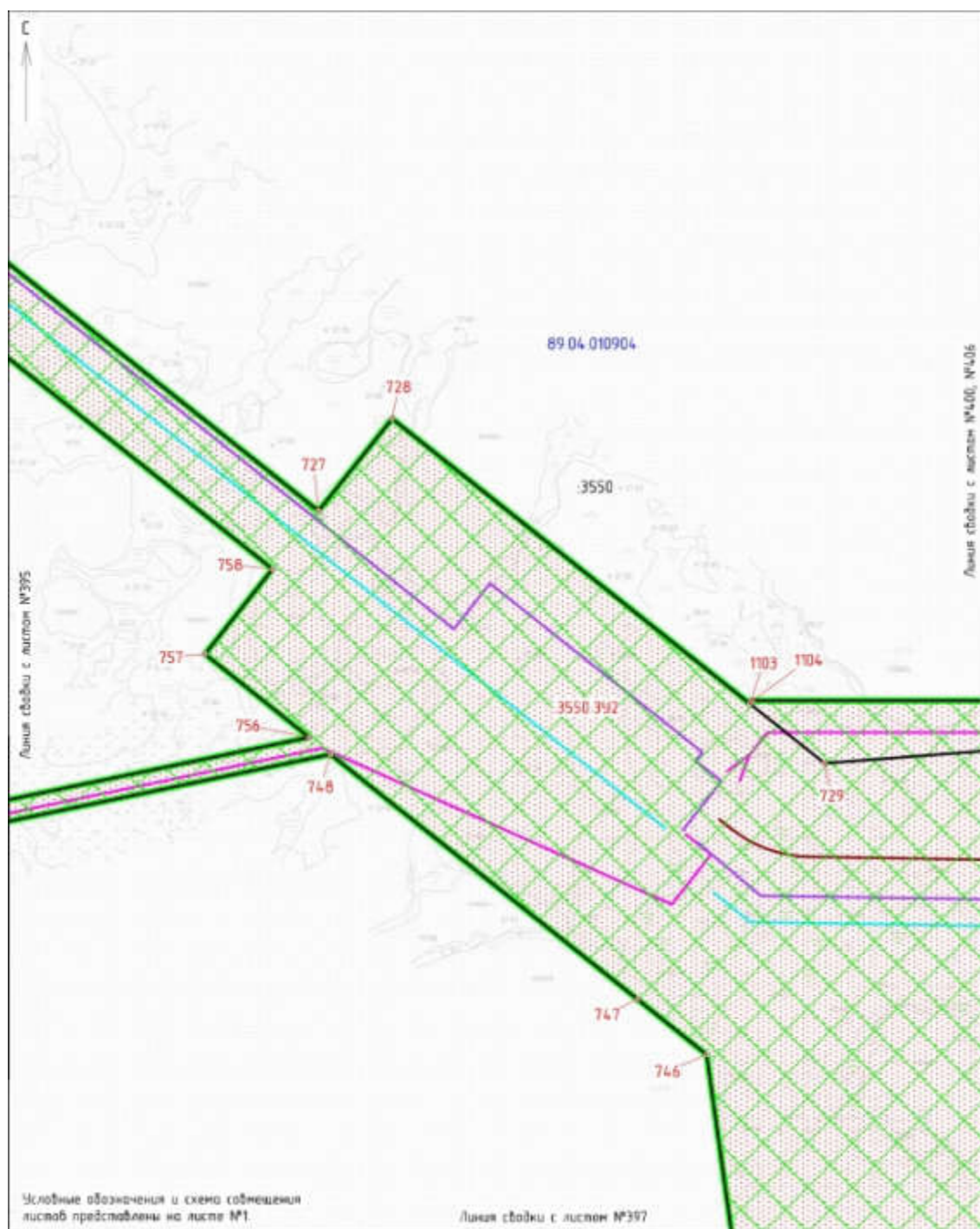


Приложение № 809

к документации по планировке территории, на которой
предусматривается размещение объекта регионального
значения «Обустройство газового месторождения
Семаковское. Первая очередь»

ПРОЕКТ МЕЖЕВАНИЯ ТЕРРИТОРИИ

для размещения объекта регионального значения «Обустройство газового месторождения
Семаковское. Первая очередь»



Приложение № 810

к документации по планировке территории, на которой
предусматривается размещение объекта регионального
значения «Обустройство газового месторождения
Семаковское. Первая очередь»

ПРОЕКТ МЕЖЕВАНИЯ ТЕРРИТОРИИ

для размещения объекта регионального значения «Обустройство газового месторождения
Семаковское. Первая очередь»



Приложение № 811

к документации по планировке территории, на которой предусматривается размещение объекта регионального значения «Обустройство газового месторождения Семаковское. Первая очередь»

ПРОЕКТ МЕЖЕВАНИЯ ТЕРРИТОРИИ

для размещения объекта регионального значения «Обустройство газового месторождения Семаковское. Первая очередь»



Приложение № 812

к документации по планировке территории, на которой предусматривается размещение объекта регионального значения «Обустройство газового месторождения Семаковское. Первая очередь»

ПРОЕКТ МЕЖЕВАНИЯ ТЕРРИТОРИИ

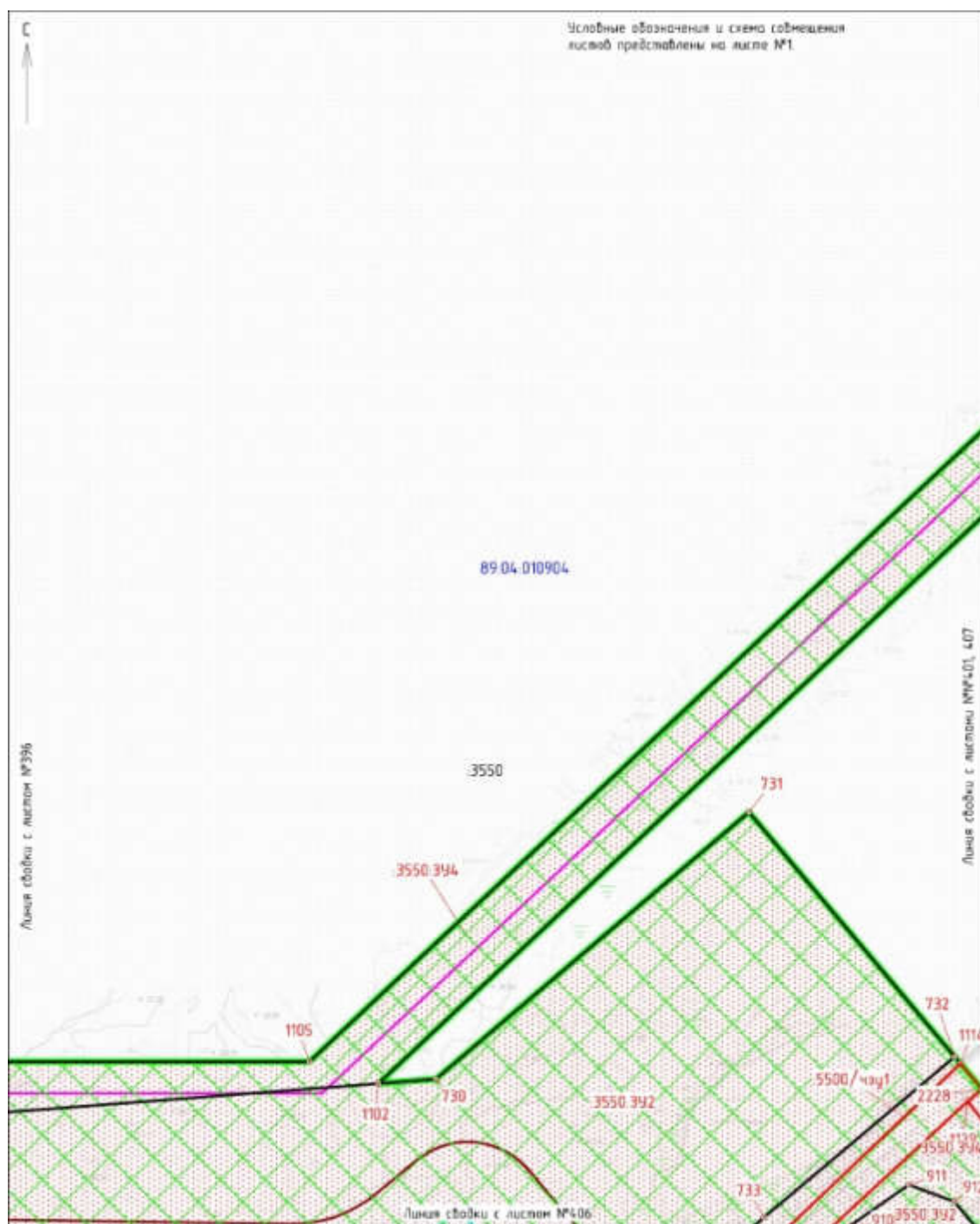
для размещения объекта регионального значения «Обустройство газового месторождения Семаковское. Первая очередь»



Приложение № 813

к документации по планировке территории, на которой предусматривается размещение объекта регионального значения «Обустройство газового месторождения Семаковское. Первая очередь»

ПРОЕКТ МЕЖЕВАНИЯ ТЕРРИТОРИИ для размещения объекта регионального значения «Обустройство газового месторождения Семаковское. Первая очередь»



Приложение № 814

к документации по планировке территории, на которой предусматривается размещение объекта регионального значения «Обустройство газового месторождения Семаковское. Первая очередь»

ПРОЕКТ МЕЖЕВАНИЯ ТЕРРИТОРИИ

для размещения объекта регионального значения «Обустройство газового месторождения Семаковское. Первая очередь»

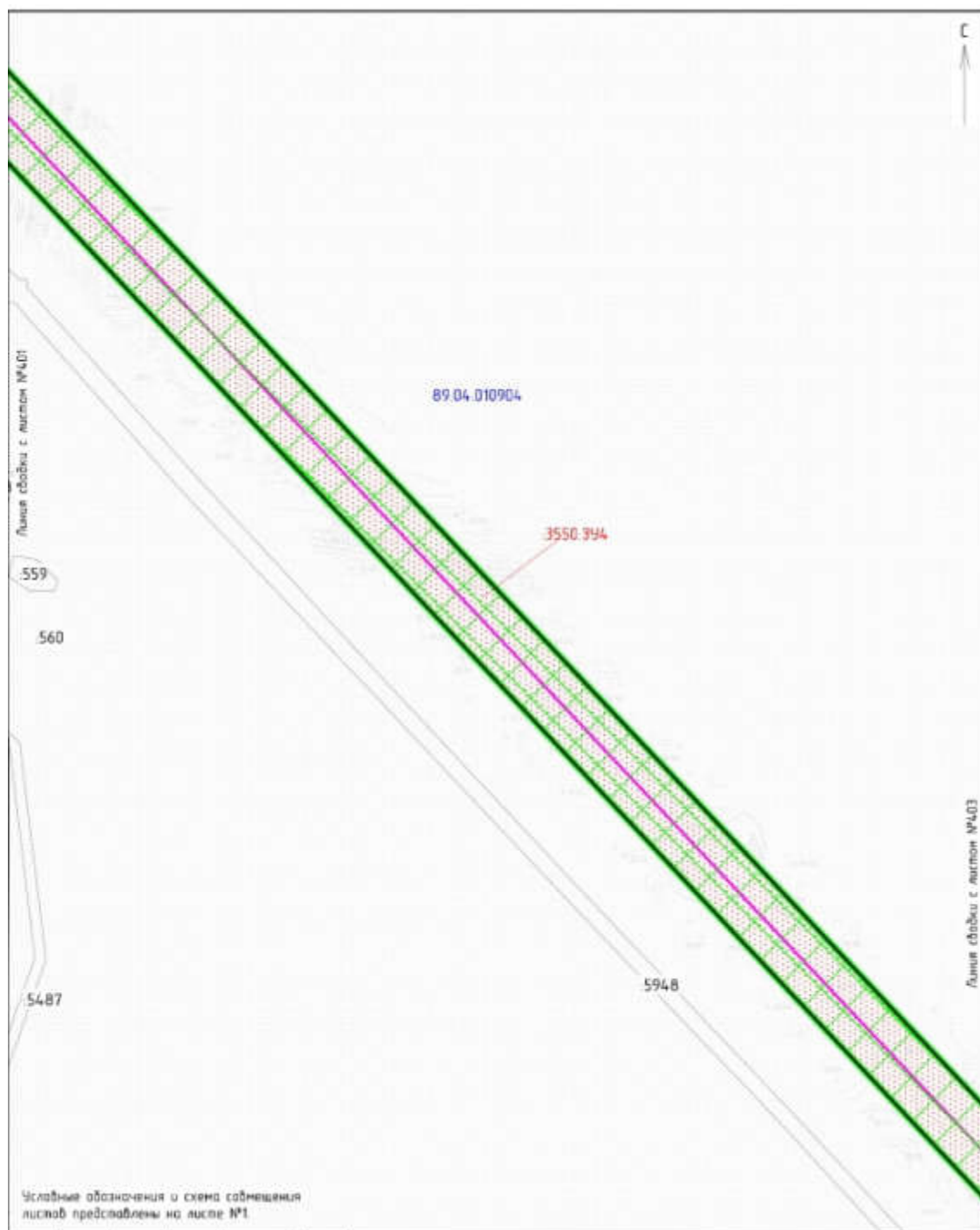


Приложение № 815

к документации по планировке территории, на которой
предусматривается размещение объекта регионального
значения «Обустройство газового месторождения
Семаковское. Первая очередь»

ПРОЕКТ МЕЖЕВАНИЯ ТЕРРИТОРИИ

для размещения объекта регионального значения «Обустройство газового месторождения
Семаковское. Первая очередь»

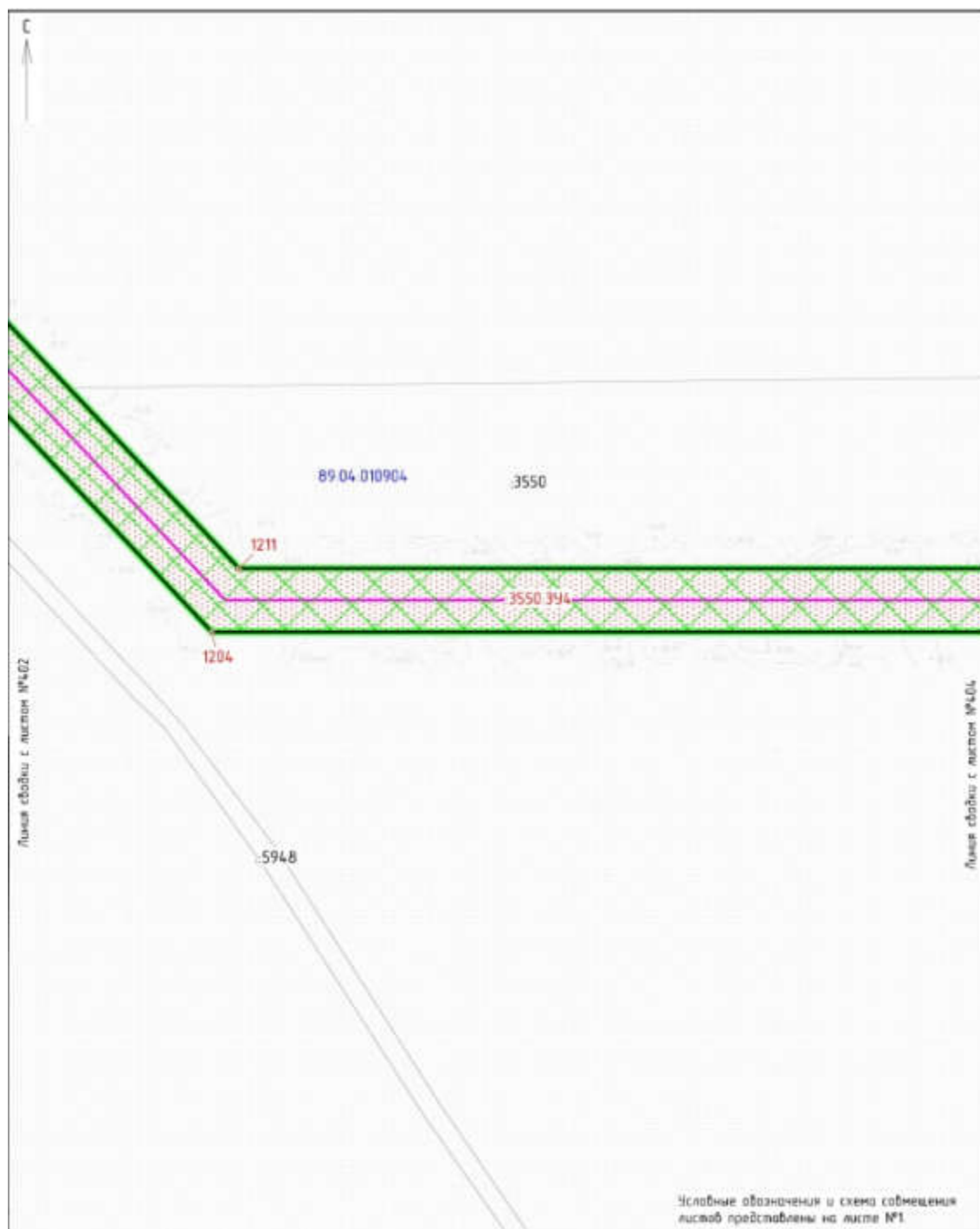


Приложение № 816

к документации по планировке территории, на которой
предусматривается размещение объекта регионального
значения «Обустройство газового месторождения
Семаковское. Первая очередь»

ПРОЕКТ МЕЖЕВАНИЯ ТЕРРИТОРИИ

для размещения объекта регионального значения «Обустройство газового месторождения
Семаковское. Первая очередь»




Приложение № 817

к документации по планировке территории, на которой
предусматривается размещение объекта регионального
значения «Обустройство газового месторождения
Семаковское. Первая очередь»

ПРОЕКТ МЕЖЕВАНИЯ ТЕРРИТОРИИ

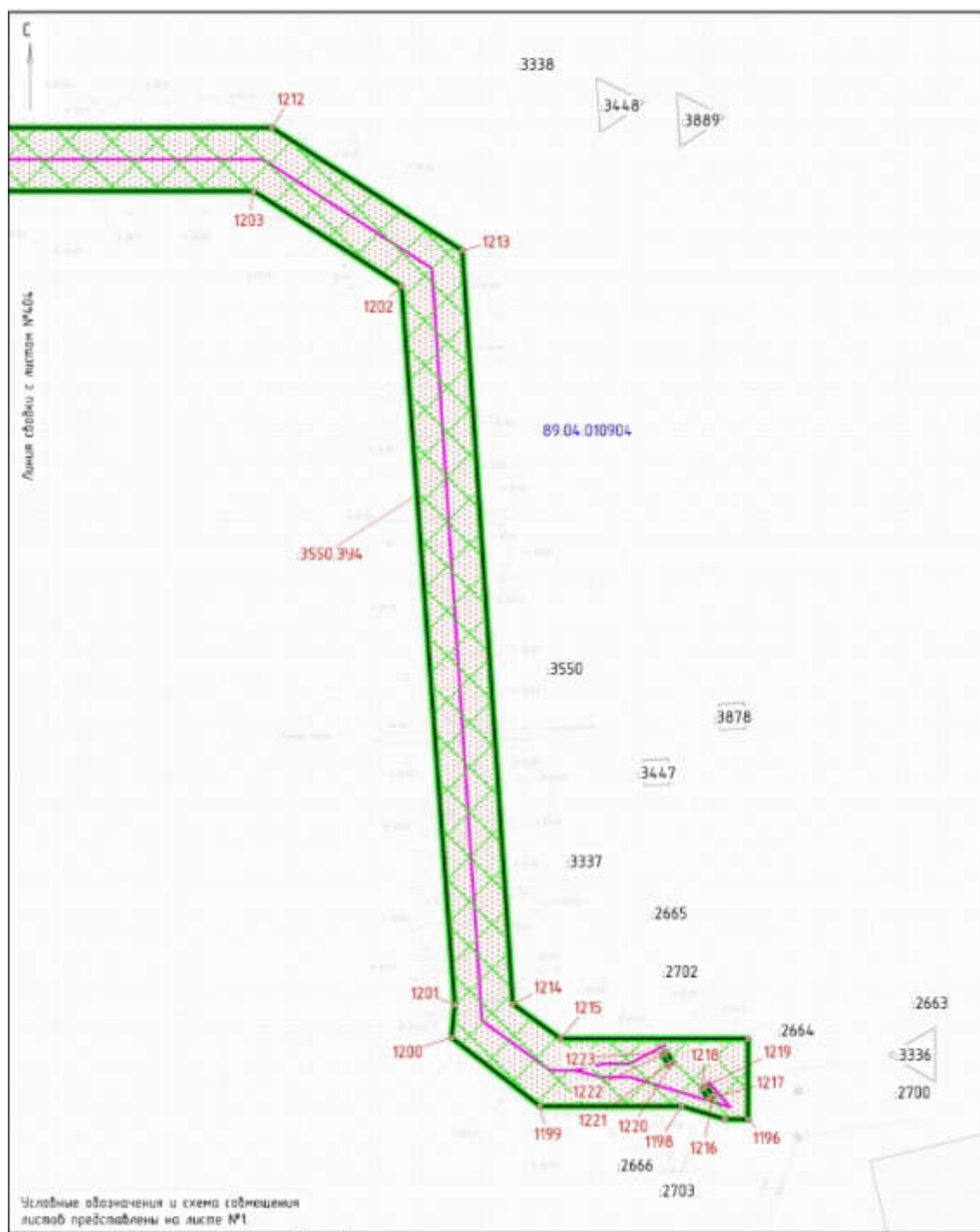
для размещения объекта регионального значения «Обустройство газового месторождения
Семаковское. Первая очередь»



Приложение № 818

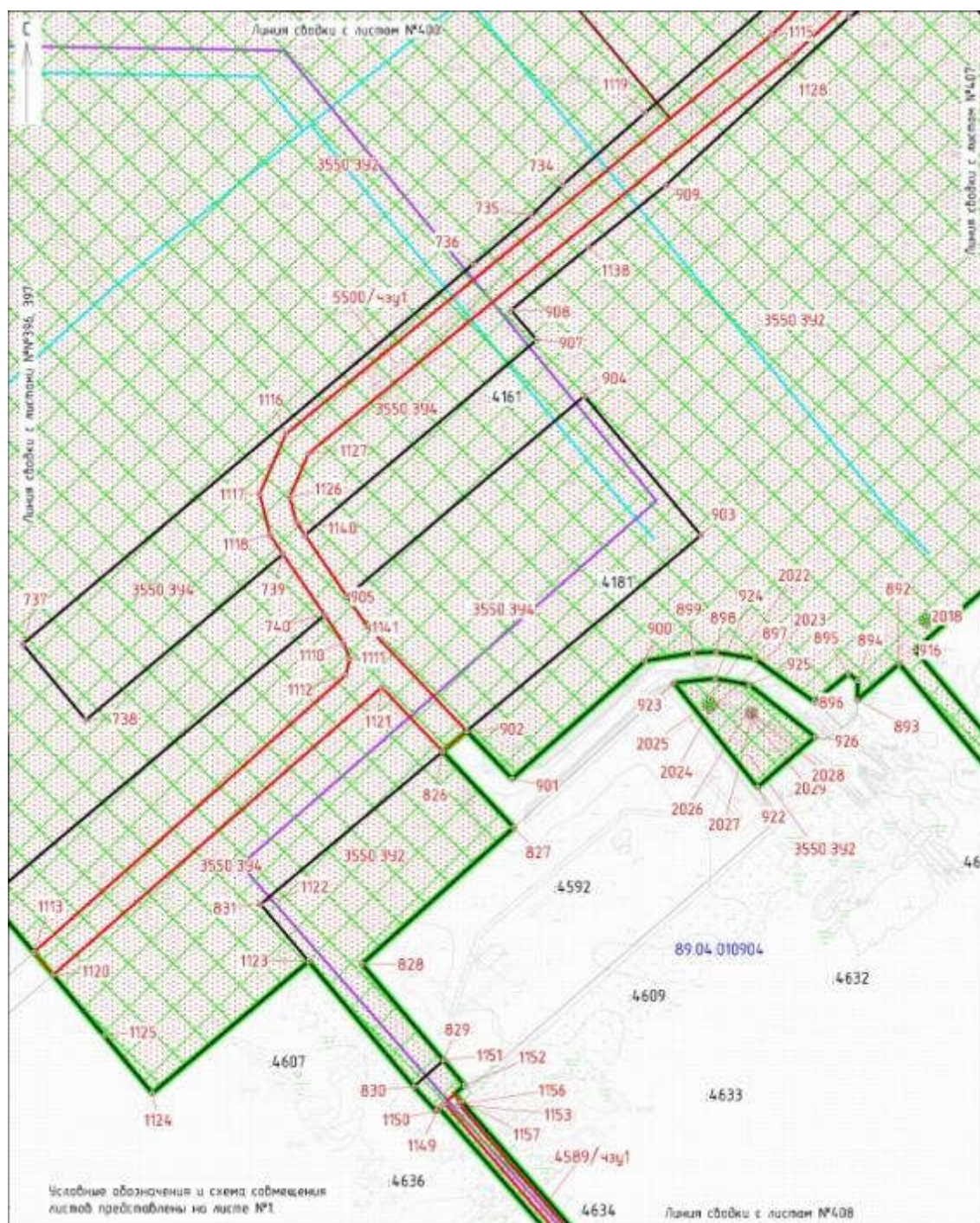
к документации по планировке территории, на которой предусматривается размещение объекта регионального значения «Обустройство газового месторождения Семаковское. Первая очередь»

ПРОЕКТ МЕЖЕВАНИЯ ТЕРРИТОРИИ для размещения объекта регионального значения «Обустройство газового месторождения Семаковское. Первая очередь»



к документации по планировке территории, на которой предусматривается размещение объекта регионального значения «Обустройство газового месторождения Семаковское. Первая очередь»

для размещения объекта регионального значения «Обустройство газового месторождения
Семаковское. Первая очередь»

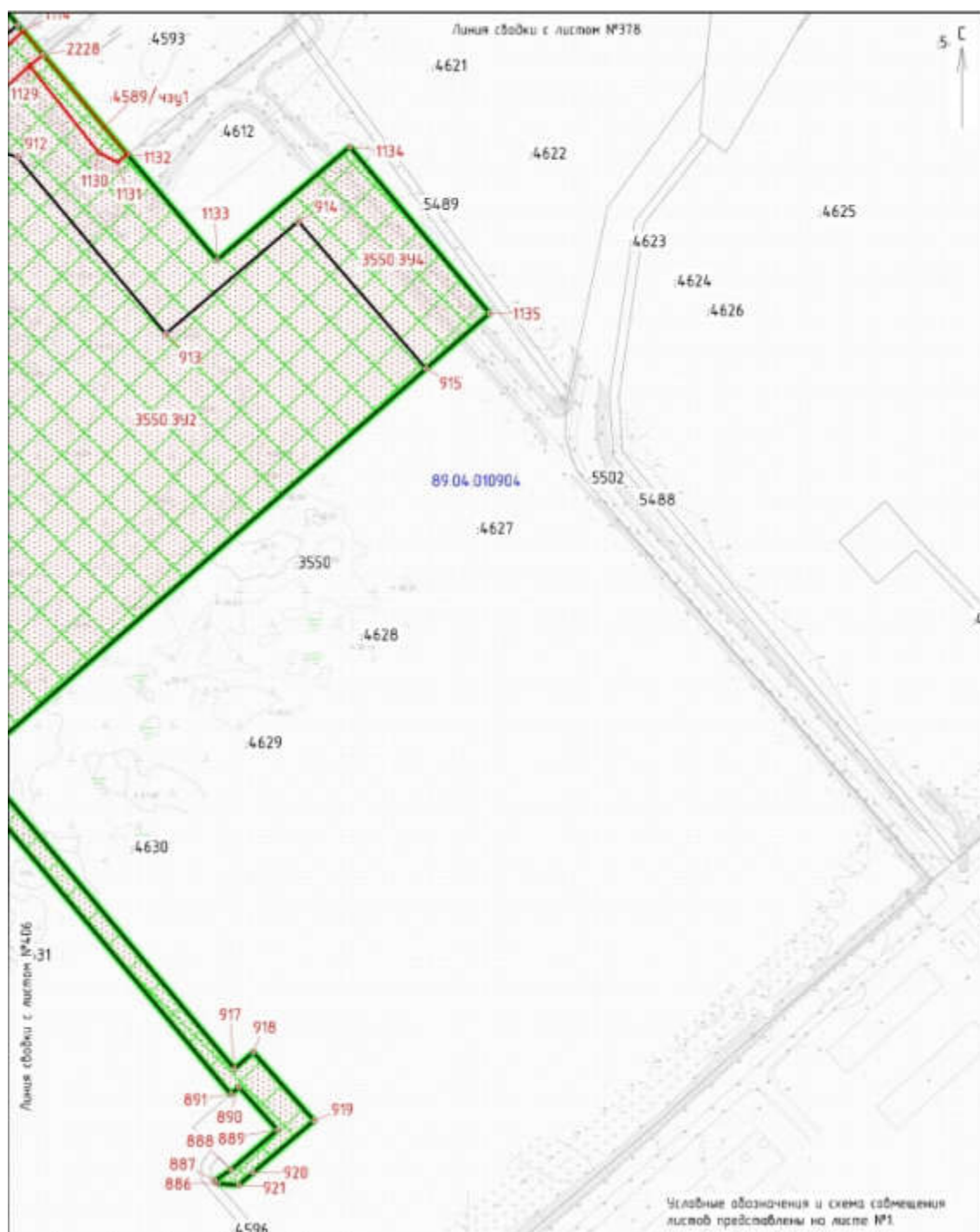


Приложение № 820

к документации по планировке территории, на которой предусматривается размещение объекта регионального значения «Обустройство газового месторождения Семаковское. Первая очередь»

ПРОЕКТ МЕЖЕВАНИЯ ТЕРРИТОРИИ

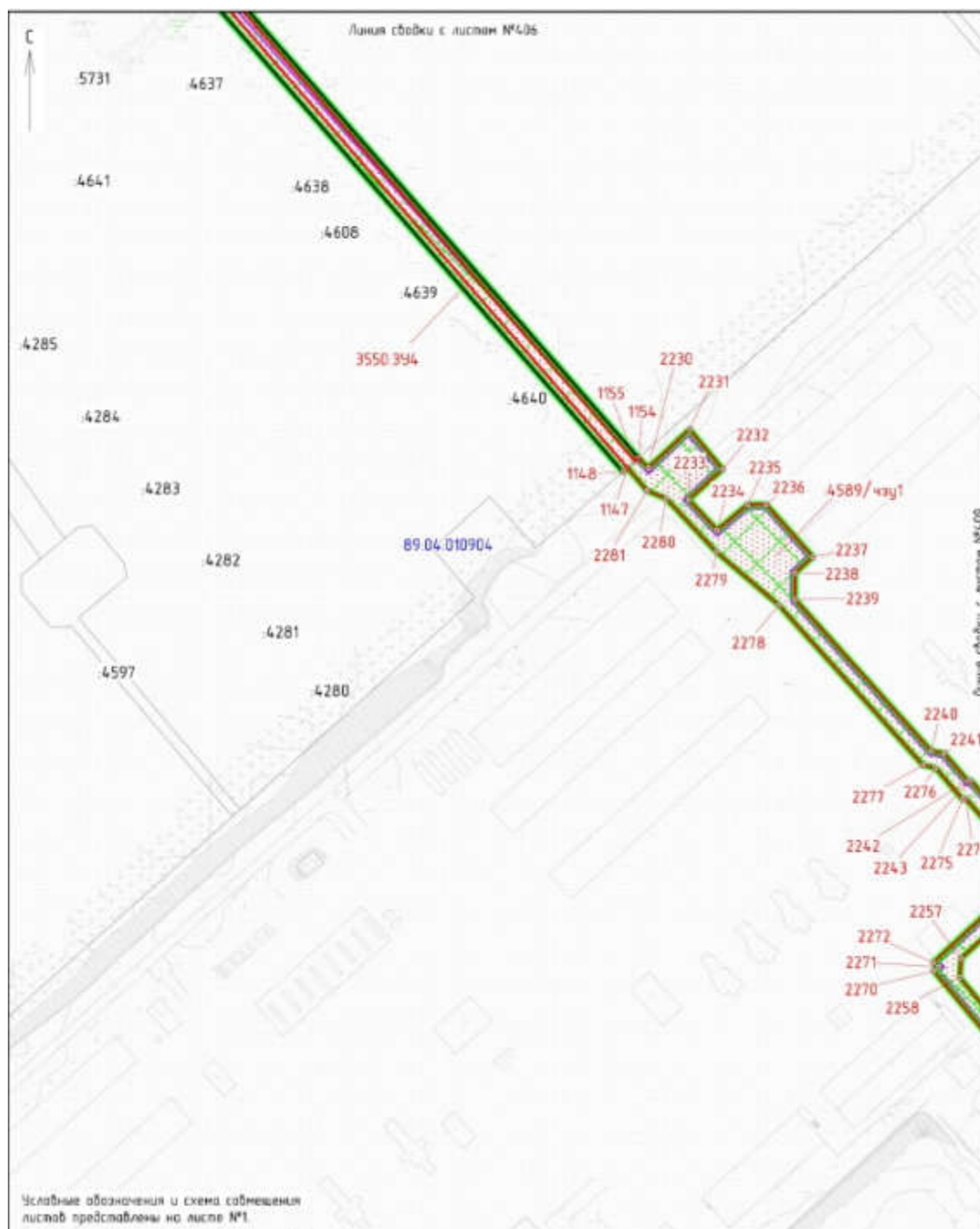
для размещения объекта регионального значения «Обустройство газового месторождения Семаковское. Первая очередь»



Приложение № 821

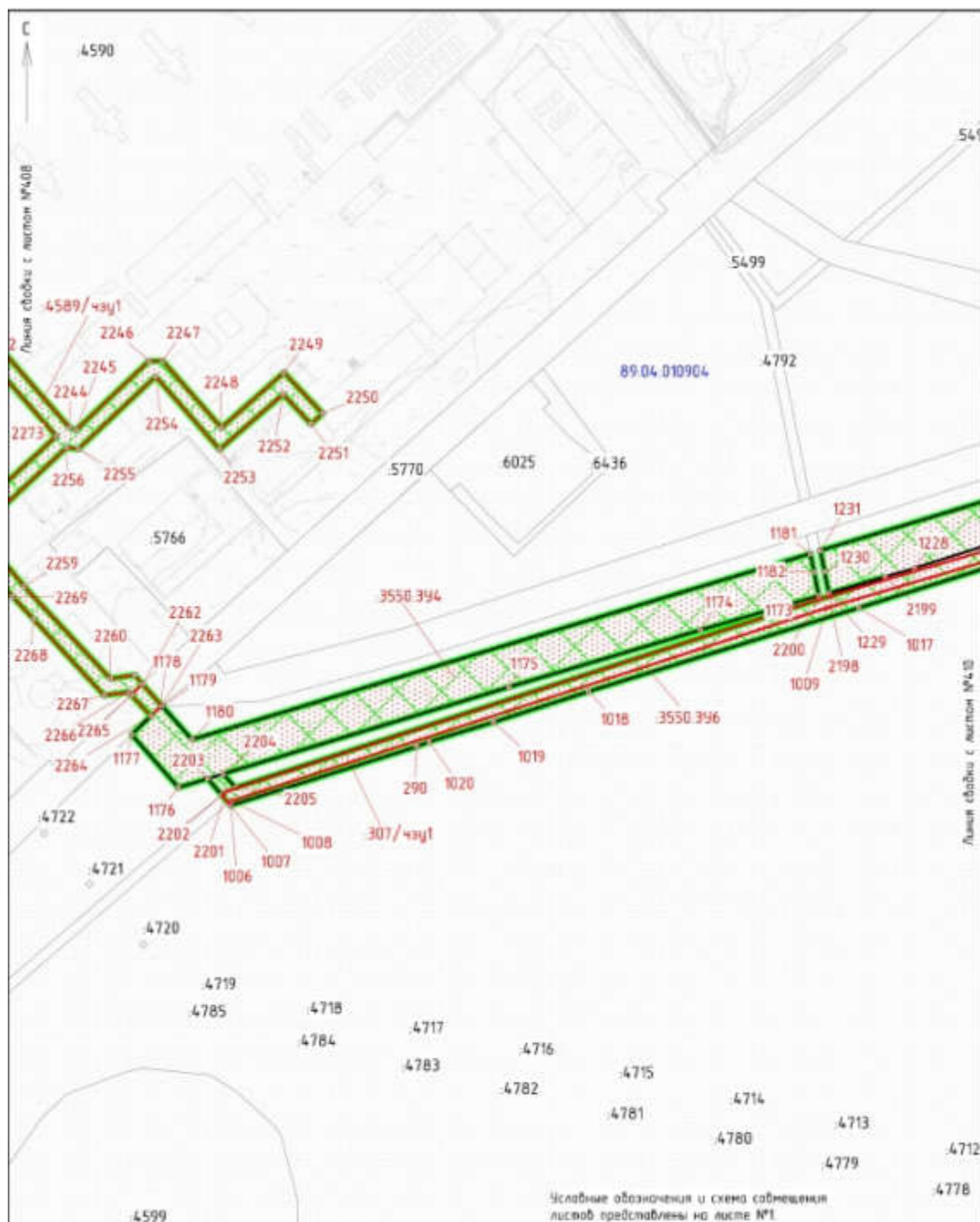
к документации по планировке территории, на которой предусматривается размещение объекта регионального значения «Обустройство газового месторождения Семаковское. Первая очередь»

ПРОЕКТ МЕЖЕВАНИЯ ТЕРРИТОРИИ для размещения объекта регионального значения «Обустройство газового месторождения Семаковское. Первая очередь»



к документации по планировке территории, на которой предусматривается размещение объекта регионального значения «Обустройство газового месторождения Семаковское. Первая очередь»

для размещения объекта регионального значения «Обустройство газового месторождения
Семаковское. Первая очередь»

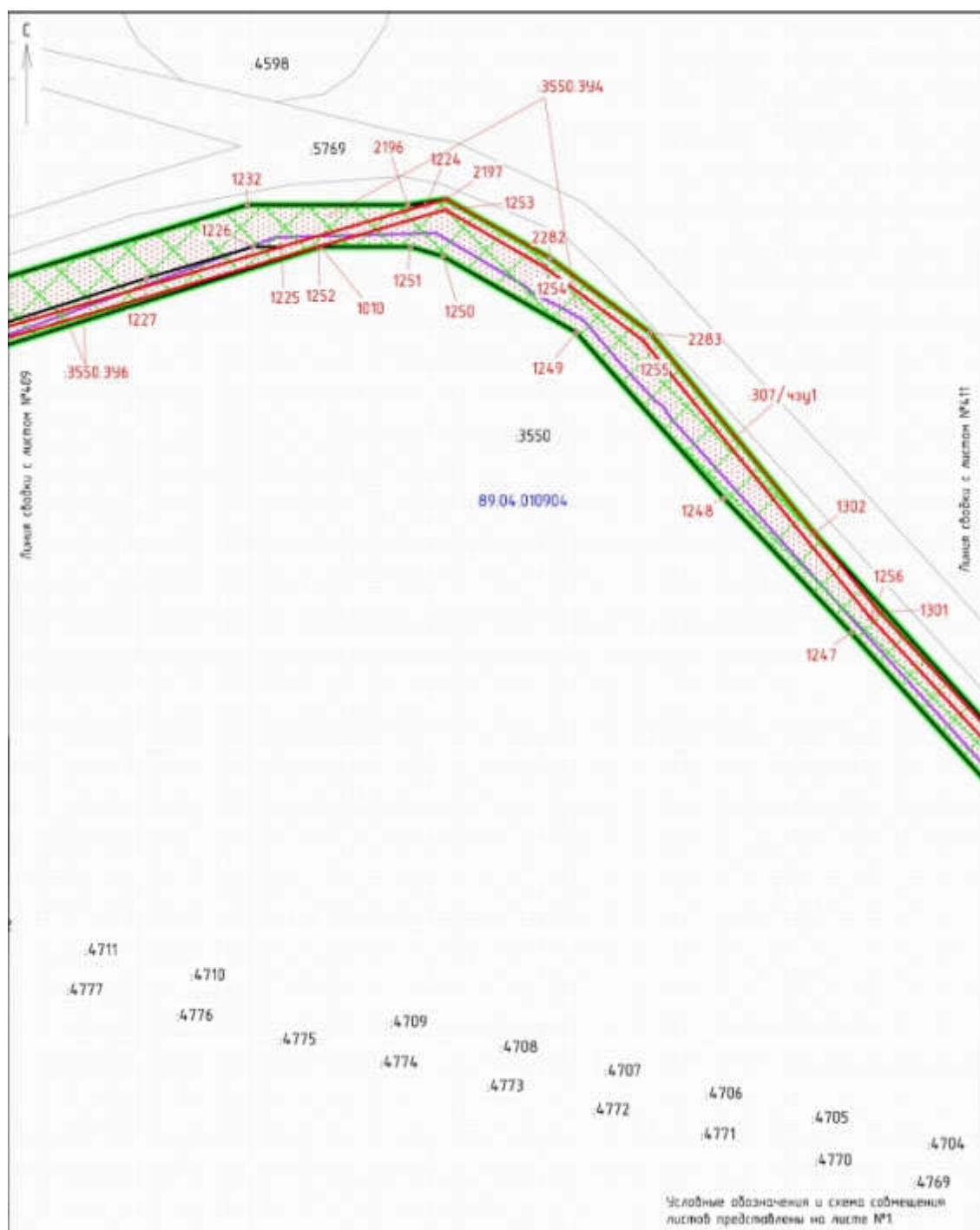


Приложение № 823

к документации по планировке территории, на которой предусматривается размещение объекта регионального значения «Обустройство газового месторождения Семаковское. Первая очередь»

ПРОЕКТ МЕЖЕВАНИЯ ТЕРРИТОРИИ

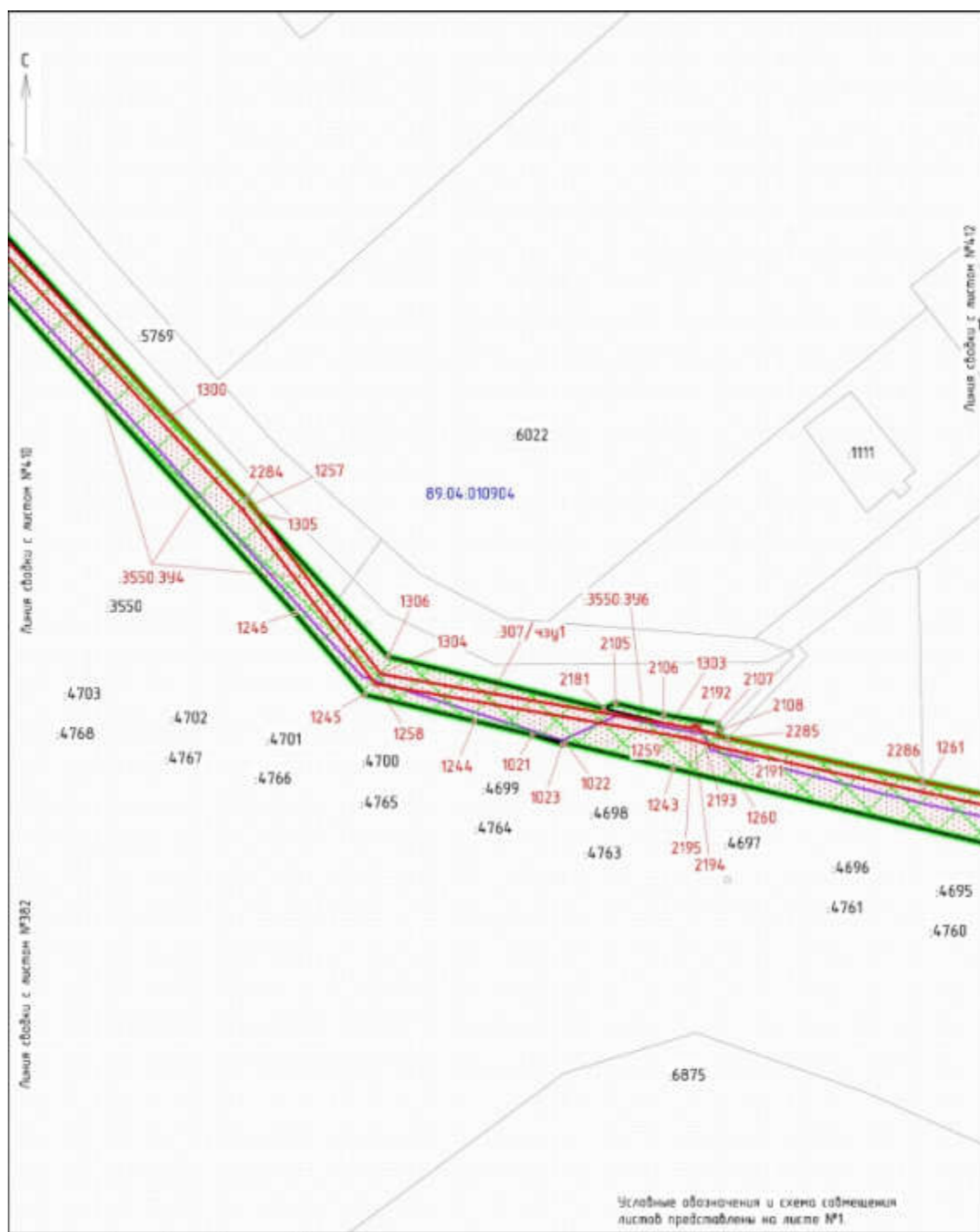
для размещения объекта регионального значения «Обустройство газового месторождения Семаковское. Первая очередь»



Приложение № 824

к документации по планировке территории, на которой предусматривается размещение объекта регионального значения «Обустройство газового месторождения Семаковское. Первая очередь»

ПРОЕКТ МЕЖЕВАНИЯ ТЕРРИТОРИИ для размещения объекта регионального значения «Обустройство газового месторождения Семаковское. Первая очередь»

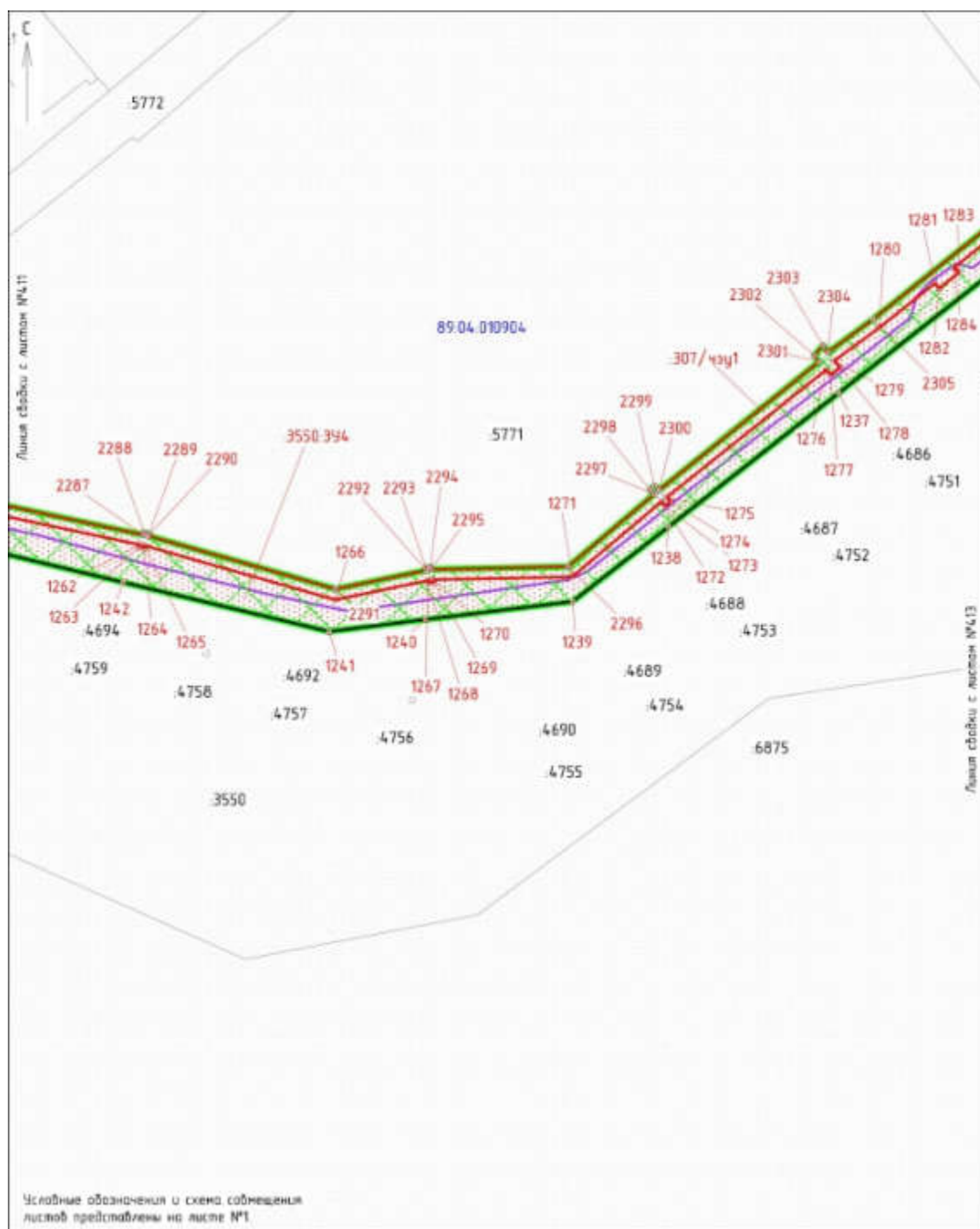


Приложение № 825

к документации по планировке территории, на которой
предусматривается размещение объекта регионального
значения «Обустройство газового месторождения
Семаковское. Первая очередь»

ПРОЕКТ МЕЖЕВАНИЯ ТЕРРИТОРИИ

для размещения объекта регионального значения «Обустройство газового месторождения
Семаковское. Первая очередь»



к документации по планировке территории, на которой предусматривается размещение объекта регионального значения «Обустройство газового месторождения Семаковское. Первая очередь»

для размещения объекта регионального значения «Обустройство газового месторождения
Семаковское. Первая очередь»

