



082300

**ДЕПАРТАМЕНТ СТРОИТЕЛЬСТВА
И ЖИЛИЩНОЙ ПОЛИТИКИ
ЯМАЛО-НЕНЕЦКОГО АВТОНОМНОГО ОКРУГА**

ПРИКАЗ

28 июля 2021г.

№ 195-ДПТ

г. Салехард

**Об утверждении документации по планировке территории,
на которой предусматривается размещение объекта регионального значения
«Харбейское месторождение. Нефтепровод внешнего транспорта»**

В соответствии с частью 2 статьи 7, частью 12.1 статьи 45 Градостроительного кодекса Российской Федерации, пунктом 14 статьи 5-1, частью 19 статьи 23 Закона Ямало-Ненецкого автономного округа от 18 апреля 2007 года № 36-ЗАО «Градостроительный устав Ямало-Ненецкого автономного округа» и на основании обращения ООО «НОВАТЭК-ТАРКОСАЛЕНЕФТЕГАЗ» от 09.07.2021 года № 1308310689 (ЕПГУ) **п р и к а з ы в а ю:**

1. Утвердить прилагаемую документацию по планировке территории, на которой предусматривается размещение объекта регионального значения «Харбейское месторождение. Нефтепровод внешнего транспорта».
2. Контроль за исполнением настоящего приказа оставляю за собой.

Директор департамента –
главный архитектор
Ямало-Ненецкого автономного округа

Ю.А. Теряев

УТВЕРЖДЕНА

приказом департамента строительства
и жилищной политики
Ямало-Ненецкого автономного округа
от 28 июля 2021 года № 195-ДПТ

ДОКУМЕНТАЦИЯ

по планировке территории, на которой предусматривается размещение объекта
регионального значения «Харбейское месторождение. Нефтепровод внешнего
транспорта»

I. Проект планировки территории

1. Проект планировки территории. Графическая часть

Проект планировки территории для размещения объекта регионального значения «Харбейское месторождение. Нефтепровод внешнего транспорта» (далее – Объект) подготовлен на основании:

- Градостроительного кодекса Российской Федерации;
- Земельного кодекса Российской Федерации;
- Закона Ямало-Ненецкого автономного округа от 18 апреля 2007 года № 36-ЗАО «Градостроительный устав Ямало-Ненецкого автономного округа» (далее – автономный округ);
- Схемы территориального планирования автономного округа, утверждённой постановлением Правительства автономного округа от 09 января 2020 года № 2-П;
- приказа департамента строительства и жилищной политики автономного округа от 18 августа 2020 года № 213-ДПТ «О подготовке документации по планировке территории, на которой предусматривается размещение объекта регионального значения «Харбейское месторождение. Нефтепровод внешнего транспорта»;
- технического задания на разработку документации по планировке территории;
- инженерных изысканий, выполненных ООО «РусНефтеГазПроект».

Проект планировки территории для размещения объекта регионального значения «Харбейское месторождение. Нефтепровод внешнего транспорта» представлен в приложениях №№ 1-33 к настоящей документации.

2. Положение о размещении линейных объектов

2.1. Наименование, основные характеристики (категория, протяженность, проектная мощность, пропускная способность, грузонапряженность, интенсивность движения) и назначение планируемых для размещения линейных объектов

Целью строительства линейных объектов является передача продукции нефтяных скважин от кустов Харбейского нефтегазоконденсатного месторождения (поступает для подготовки на технологический комплекс центрального пункта сбора нефти (далее – НГКМ, ЦПС) Харбейского НГКМ для дальнейшей подготовки нефти до товарных кондиций и последующего транспорта к местам учета и сдачи в напорный трубопровод установки подготовки нефти Яро-Яхинского НГКМ – приёмо-сдаточного пункта (далее – УПН, ПСП «АРКТИКГАЗ»).

Объект предусматривает строительство следующих объектов:

1. Линейные объекты. Нефтепровод внешнего транспорта диаметром 273 x 7мм, с рабочим (расчетным) давлением 6,3 МПа от УПН Харбейского месторождения до точки подключения в напорный трубопровод УПН Яро-Яхинское НГКМ – ПСП «АРКТИКГАЗ», протяженностью 80,228 км (без учета компенсаторов).

2. Вспомогательные объекты для функционирования данных трубопроводов:

- объекты электроснабжения автоматизированной системы управления (далее - АСУ), линий связи;
- вдольтрассовая зимняя автомобильная дорога (зимник) технической категории III от ЦПС Харбейского НГКМ до проектируемой площадки узла приема внутритрубного устройства на нефтепроводе, системы измерения количества и показателей качества нефти в районе точки подключения в напорный трубопровод УПН Яро-Яхинское НГКМ – ПСП «АРКТИКГАЗ».

В соответствии с требованиями таблицы 2 СП 132.13330.2011 «Обеспечение антитеррористической защищенности зданий и сооружений. Общие требования проектирования» для защиты проектируемых объектов должны быть предусмотрены следующие средства:

- ограждение периметра;
- система контроля и управления доступом, средства визуального досмотра.

3. Площадочные объекты:

- узлы электроприводной запорной арматуры на нефтепроводе - 2 шт.;
- узлы запорной арматуры с ручным управлением на нефтепроводе - 5 шт.;
- узел запуска внутри трубных устройств на нефтепроводе DN 250 находящейся на общей отсыпанной - 1 шт.;
- узел приема внутри трубных устройств на нефтепроводе DN 250 находящийся на площадке узла приема внутритрубного устройства на нефтепроводе, системы измерения количества и показателей качества нефти - 1 шт.;
- блок узла связи на площадке ПСП «Яро-Яхинского месторождения» - 1

шт.

Основные технико-экономические показатели по проектируемым объектам представлены в таблице.

Технико-экономические показатели Объекта

№№ п/п	Наименование показателя	Ед. изм.	Показатели
1	2	3	4
1.	Нефтепровод внешнего транспорта от УПН Харбейского месторождения до точки врезки в напорный трубопровод УПН Яро-Яхинское НГКМ – ПСП «АРКТИКГАЗ» (категория С), диаметр и толщина стенки	мм	273x7
	протяженность, всего	км	80,228
1.1.	в том числе:		
	надземная прокладка (без учета компенсаторов)	км	15,1562
1.2.	подземная прокладка	км	65,0718
1.3.	максимальная пропускная способность (по жидкости)	млн.т/год	1,65
2.	Узел запуска внутритрубных устройств на нефтепроводе внешнего транспорта DN250	шт.	1
3.	Узел приема внутритрубных устройств на нефтепроводе внешнего транспорта DN250	шт.	1
4.	Оперативный узел учета нефти (измерительные линии)	шт.	1раб.+1контр.-рез.
4.1.	Производительность по нефти	тыс. т/год	1 571
5.	ВЛ 35 кВ на опорах 110 кВ	км	0,256
6.	КТП 35/0,4 кВ мощностью 2x400 кВа	шт.	1
7.	КТП ЭО 35/0,4 кВ мощностью 1x630 кВа	шт.	1
8.	КТП ЭО 10/0,4 кВ мощностью 1x630 кВа	шт.	1
9.	Вдольтрассовый проезд / автозимник III категории	км	79,648
10.	Вдольтрассовый проезд / автозимник	км	78,492

1	2	3	4
11.	Вдольтрассовый проезд /автозимник (объезд)	км	1,156
12.	Отвод земель, всего:	га	759,9405
12.1.	долгосрочная аренда	га	15,6250
12.2	краткосрочная аренда	га	744,3155

2.2. Перечень субъектов Российской Федерации, перечень муниципальных районов, городских округов в составе субъектов Российской Федерации, перечень поселений, населенных пунктов, внутригородских территорий городов федерального значения, на территориях которых устанавливаются зоны планируемого размещения линейных объектов

Зона планируемого размещения линейных объектов расположена на территории муниципальных образований муниципальных округов Тазовского района и Пуровского района в автономном округе, в границах Харбейского месторождения.

2.3. Перечень координат характерных точек границ зон планируемого размещения линейных объектов

№ № п/п	Номер характерной точки	Координаты	
		X	Y
1	2	3	4
1.	1	7419112.16	4616720.03
2.	2	7419150.87	4616617.07
3.	3	7419123.29	4616606.68
4.	4	7419096.68	4616596.65
5.	5	7419097.96	4616586.27
6.	6	7419102.99	4616588.15
7.	7	7419120.53	4616541.20
8.	8	7419129.94	4616516.02
9.	9	7419116.82	4616511.12
10.	10	7419303.17	4616012.28
11.	11	7419302.16	4615900.64
12.	12	7419302.13	4615896.81
13.	13	7419301.91	4615872.80
14.	14	7419301.80	4615860.76
15.	15	7419254.23	4615796.50
16.	16	7419202.88	4615727.14
17.	17	7419188.07	4615660.45
18.	18	7419113.45	4615324.28

1	2	3	4
19.	19	7419095.61	4615243.95
20.	20	7419094.97	4615172.47
21.	21	7419094.74	4615147.48
22.	22	7419089.38	4614552.08
23.	23	7419097.69	4614525.70
24.	24	7419207.52	4614177.01
25.	25	7419017.11	4614055.78
26.	26	7419010.79	4614051.76
27.	27	7418330.64	4613618.72
28.	28	7418337.48	4612808.82
29.	29	7418323.86	4612706.71
30.	30	7418283.63	4612400.71
31.	31	7418353.20	4612309.99
32.	32	7418319.98	4612058.19
33.	33	7418229.26	4611988.62
34.	34	7417265.65	4604685.06
35.	35	7417280.41	4604496.80
36.	36	7417134.11	4603888.14
37.	37	7416052.63	4601516.80
38.	38	7416058.09	4601514.31
39.	39	7416041.90	4601478.83
40.	40	7416036.45	4601481.32
41.	41	7414819.86	4598813.74
42.	42	7414662.40	4598635.86
43.	43	7414425.27	4598063.84
44.	44	7414338.08	4597769.78
45.	45	7411816.41	4591686.72
46.	46	7411778.21	4591527.79
47.	47	7411724.45	4591464.89
48.	48	7411665.62	4591322.97
49.	49	7410249.59	4590070.88
50.	50	7410253.56	4590066.38
51.	51	7410224.34	4590040.55
52.	52	7410220.37	4590045.04
53.	53	7406375.04	4586644.89
54.	54	7404328.44	4581707.86
55.	55	7404046,00	4581116.13
56.	56	7403511.07	4580208.58
57.	57	7403447.18	4580046.52
58.	58	7403372.06	4579972.75
59.	59	7402794.36	4578992.62

1	2	3	4
60.	60	7402090.74	4578491.03
61.	61	7402094.22	4578486.15
62.	62	7402062.46	4578463.50
63.	63	7402058.98	4578468.39
64.	64	7401434.43	4578023.17
65.	65	7401347.68	4577937.96
66.	66	7401189.27	4577848.40
67.	67	7399927.44	4576948.87
68.	68	7398360.19	4576455.20
69.	69	7398371.33	4576419.48
70.	70	7398220.59	4576372.49
71.	71	7398192.55	4576363.73
72.	72	7398185.86	4576361.69
73.	73	7398179.32	4576359.61
74.	74	7398167.76	4576356.01
75.	75	7398144.79	4576348.79
76.	76	7398123.93	4576342.30
77.	77	7397989.45	4576300.43
78.	78	7397978.67	4576335.03
79.	79	7397427.44	4576161.39
80.	80	7397289.81	4576095.80
81.	81	7397050.79	4576051.56
82.	82	7395166.37	4574264.32
83.	83	7395088.88	4574151.63
84.	84	7394992.32	4574099.24
85.	85	7394185.86	4573334.38
86.	86	7394304.68	4573173.71
87.	87	7394334.11	4573196.05
88.	88	7394421.47	4573079.87
89.	89	7394437.78	4573058.19
90.	90	7394457.57	4573031.87
91.	91	7394471.38	4573013.47
92.	92	7394471.41	4573013.45
93.	93	7394473.10	4573011.19
94.	94	7394585.89	4572861.23
95.	95	7394553.79	4572836.86
96.	96	7394079.51	4572417.49
97.	97	7393632.64	4570691.46
98.	98	7393557.34	4570466.63
99.	99	7393563.03	4570464.73
100.	100	7393550.65	4570427.75
101.	101	7393544.96	4570429.65
102.	102	7393416.85	4570047.14

1	2	3	4
103.	103	7393340.30	4569702.31
104.	104	7393193.73	4569380.93
105.	105	7393049.11	4568949.09
106.	106	7392818.75	4568889.59
107.	107	7392828.97	4568849.64
108.	108	7392706.81	4568818.41
109.	109	7392673.89	4568809.98
110.	110	7392658.34	4568806.01
111.	111	7392634.99	4568800.04
112.	112	7392607.88	4568793.11
113.	113	7392585.28	4568787.33
114.	114	7392441.44	4568750.54
115.	115	7392431.46	4568789.54
116.	116	7391765.99	4568617.64
117.	117	7391142.67	4568850.89
118.	118	7390497.19	4568095.55
119.	119	7389864.31	4567063.45
120.	120	7389809.25	4566834.37
121.	121	7389537.09	4566515.88
122.	122	7388489.73	4564588.17
123.	123	7388288.62	4564487.97
124.	124	7387534.87	4563100.66
125.	125	7387492.51	4562564.38
126.	126	7387492,00	4562557.88
127.	127	7387490.38	4562537.34
128.	128	7387489.82	4562530.33
129.	129	7387486.19	4562484.41
130.	130	7387487.19	4562484.33
131.	131	7387486.36	4562473.86
132.	132	7387485.37	4562473.94
133.	133	7387484.63	4562464.62
134.	134	7387478.80	4562390.81
135.	135	7387478.33	4562384.80
136.	136	7387483.54	4562379.52
137.	137	7387482.34	4562365.50
138.	138	7387476.50	4562361.67
139.	139	7387473.70	4562326.18
140.	140	7387472.87	4562315.74
141.	141	7387099.94	4561263.55
142.	142	7387064.17	4559911.86
143.	143	7387068.17	4559911.76
144.	144	7387067.46	4559884.77
145.	145	7387063.46	4559884.87

1	2	3	4
146.	146	7387052.99	4559489.33
147.	147	7387098.87	4559393.07
148.	148	7387090.80	4559290.72
149.	149	7387097.76	4559290.17
150.	150	7387093.67	4559238.32
151.	151	7387092.44	4559222.79
152.	152	7387089.15	4559180.34
153.	153	7387087.65	4559161.48
154.	154	7387085.95	4559140.64
155.	155	7387079.97	4559141.11
156.	156	7387079.36	4559133.34
157.	157	7387078.39	4559133.41
158.	158	7387070.75	4559036.58
159.	159	7387077.68	4559035.91
160.	160	7387068.23	4558916.28
161.	161	7387061.32	4558916.95
162.	162	7387040.13	4558649.37
163.	163	7387894.62	4557648.32
164.	164	7387895.58	4557648.50
165.	165	7387850.09	4557894.32
166.	166	7387869.75	4557897.96
167.	167	7387915.25	4557652.14
168.	168	7387920.26	4557653.06
169.	169	7387933,00	4557584.23
170.	170	7387934.08	4557581.01
171.	171	7387995.36	4557249.53
172.	172	7388001.73	4557215.37
173.	173	7388017.66	4557129.10
174.	174	7388019.13	4557121.14
175.	175	7388020.27	4557115.07
176.	176	7388027.45	4557076.20
177.	177	7388057.34	4556914.61
178.	178	7388079.94	4556899.52
179.	179	7388503.66	4556629.39
180.	180	7388509.81	4556626,00
181.	181	7388415.82	4556478.53
182.	182	7388411.67	4556472.04
183.	183	7388389.29	4556436.93
184.	184	7388382.83	4556426.81
185.	185	7388348.79	4556373.41
186.	186	7388342.64	4556376.80
187.	187	7388223.36	4556189.69
188.	188	7388103.35	4555726.15

1	2	3	4
189.	189	7388147.13	4555007.10
190.	190	7388010.49	4554916.71
191.	191	7388024.10	4554893.63
192.	192	7387953.06	4554846.63
193.	193	7387928.87	4554830.62
194.	194	7387926.60	4554829.13
195.	195	7387872.60	4554793.42
196.	196	7387795.07	4554742.14
197.	197	7387774.16	4554728.31
198.	198	7387723.85	4554695.02
199.	199	7387709.47	4554717.89
200.	200	7387401.51	4554513.88
201.	201	7387263.87	4553940.28
202.	202	7387263.87	4553940.27
203.	203	7387254.51	4553901.31
204.	204	7387264.89	4552669.05
205.	205	7387328.13	4552606.87
206.	206	7387330.07	4552402.71
207.	207	7387267.71	4552339.39
208.	208	7387272.18	4551810.14
209.	209	7387272.33	4551792.78
210.	210	7387289.32	4551792.93
211.	211	7387289.41	4551782.47
212.	212	7387289.70	4551749.17
213.	213	7387289.92	4551722.40
214.	214	7387290.30	4551677.93
215.	215	7387273.30	4551677.79
216.	216	7387275.90	4551370.04
217.	217	7387277.88	4551370.06
218.	218	7387357.46	4551370.90
219.	219	7387357.78	4551338.86
220.	220	7387381.49	4551339.10
221.	221	7387389.36	4551339.21
222.	222	7387389.50	4551339.21
223.	223	7387390.31	4551266.29
224.	224	7387382.22	4551266.21
225.	225	7387382.52	4551244.39
226.	226	7387382.65	4551224.03
227.	227	7387382.76	4551213.11
228.	228	7387348.96	4551212.77
229.	229	7387349.28	4551212.12
230.	230	7387349.67	4551207.85
231.	231	7387353.66	4551164.21

1	2	3	4
232.	232	7387349.20	4551163.82
233.	233	7387350.69	4551150.48
234.	234	7387358.29	4551082.36
235.	235	7387369.97	4551016.82
236.	236	7387361.09	4551005.71
237.	237	7387322.82	4550959.26
238.	238	7387315.69	4551002.40
239.	239	7387303.93	4551073.60
240.	240	7387303.41	4551078.22
241.	241	7387298.90	4551118.63
242.	242	7387288.75	4551117.67
243.	243	7387288.70	4551118.17
244.	244	7387287.47	4551118.05
245.	245	7387283.99	4551117.72
246.	246	7387284.32	4551114.24
247.	247	7387261.41	4551111.98
248.	248	7387259.17	4551135.83
249.	249	7387149.66	4551125.46
250.	250	7387149.13	4551131.02
251.	251	7387141.76	4551208.86
252.	252	7387140.22	4551225.18
253.	253	7387139.29	4551234.96
254.	254	7387200.88	4551240.94
255.	255	7387192.99	4551449.45
256.	256	7387192.50	4551560.24
257.	257	7387190.05	4551653.63
258.	258	7387186.10	4551653.63
259.	259	7387185.84	4551686.30
260.	260	7387183.92	4551708.66
261.	261	7387168.60	4551708.14
262.	262	7387168.16	4551723.05
263.	263	7387167.36	4551749.72
264.	264	7387166.77	4551769.51
265.	265	7387175.03	4551780.47
266.	266	7387174.45	4551808.43
267.	267	7387173.90	4551836.04
268.	268	7387185.67	4551836.45
269.	269	7387185.83	4552049.25
270.	270	7387187.37	4552149.11
271.	271	7387187.50	4552358.59
272.	272	7387233.06	4552433.73
273.	273	7387237.43	4552558.54
274.	274	7387184.92	4552633.58

1	2	3	4
275.	275	7387185.59	4552749.08
277.	277	7387162.75	4552883.13
278.	278	7387161.39	4552963.64
279.	279	7387183.27	4552965.03
280.	280	7387181.79	4553149.09
281.	281	7387183.46	4553249.16
282.	282	7387181.66	4553347.53
283.	283	7387180.05	4553849.08
284.	284	7387177.81	4553901.27
285.	285	7387179.24	4553916.39
286.	286	7387180.77	4553931.24
287.	287	7387183.12	4553946.89
288.	288	7387185.47	4553962.53
289.	289	7387188.57	4553979.36
290.	290	7387188.57	4553979.37
291.	291	7387249.79	4554304.69
292.	292	7387280.39	4554427.50
293.	293	7387312.14	4554568.75
294.	294	7387498.76	4554716.86
295.	295	7387515.94	4554728.01
296.	296	7387517.68	4554729.12
297.	297	7387588.35	4554774.95
298.	298	7387604.29	4554785.28
299.	299	7387664.59	4554840.14
300.	300	7387766.15	4554914.79
301.	301	7387776.14	4554922.13
302.	302	7387830.96	4554958.54
303.	303	7387834.81	4554961.11
304.	304	7387838.14	4554963.31
305.	305	7387865.25	4554979.18
306.	306	7387875.92	4554985.41
307.	307	7387919.46	4555005.32
308.	308	7387936.52	4554981.47
310.	310	7388041.21	4555055.96
311.	311	7388064.79	4555099.15
312.	312	7388025.55	4555726.62
313.	313	7388157.11	4556238.97
314.	314	7388160.56	4556249.40
315.	315	7388167.94	4556264.97
316.	316	7388175.08	4556276.36
317.	317	7388159.99	4556328.58
318.	318	7387372.24	4556794.57
319.	319	7387343.14	4556910.36

1	2	3	4
320.	320	7387310.56	4556957.25
321.	321	7387287.55	4556990.34
322.	322	7387439.44	4557015.30
323.	323	7387437.35	4556978.29
324.	324	7387433.76	4556914.36
325.	325	7387521.07	4556746.20
326.	326	7388176.19	4556359.34
327.	327	7388231.53	4556364.06
328.	328	7388286.78	4556449.89
329.	329	7388281.73	4556453.13
330.	330	7388297.55	4556478.94
331.	331	7388301.09	4556484.71
332.	332	7388286.11	4556496.43
333.	333	7388287.70	4556499.03
334.	334	7388309.36	4556534.38
335.	335	7388313.37	4556540.96
336.	336	7388326.68	4556562.65
337.	337	7388328.74	4556625.78
338.	338	7388316.80	4556654.80
339.	339	7388239.69	4556707.86
340.	340	7387982.05	4556871.39
341.	341	7387949.79	4557040.02
342.	342	7387916.96	4557057.06
343.	343	7387916.83	4557057.85
344.	344	7387910.74	4557096.90
345.	345	7387909.78	4557102.84
346.	346	7387908.52	4557110.83
347.	347	7387904.88	4557134.33
348.	348	7387929.16	4557143.24
349.	349	7387925.24	4557170.54
350.	350	7387919.73	4557199.79
351.	351	7387913.29	4557233.92
352.	352	7387868.85	4557470.29
353.	353	7387829.78	4557579.37
354.	354	7387817.76	4557605.04
355.	355	7387791.78	4557640.35
356.	356	7387734.26	4557719.82
357.	357	7387017.63	4558554.34
358.	358	7386970.77	4558598.99
359.	359	7386938.52	4558639.43
360.	360	7386926.11	4558707.34
361.	361	7386932.33	4558866.78
362.	362	7386929.62	4559148.89

1	2	3	4
363.	363	7386891.50	4559148.90
364.	364	7386890.32	4559178.59
365.	365	7386889.67	4559197.64
366.	366	7386889.52	4559200.43
367.	367	7386889.57	4559237.73
368.	368	7386889.61	4559256.01
369.	369	7386889.65	4559285.57
370.	370	7386780.45	4559294.89
371.	371	7386827.57	4559862.79
372.	372	7386974.50	4559850.44
373.	373	7386979.62	4559937.19
374.	374	7386987.38	4560129.99
375.	375	7386991.39	4560236.98
376.	376	7386994.07	4560337.08
377.	377	7387001.95	4560571.78
378.	378	7387003.63	4560636.76
379.	379	7387004.56	4560672.75
380.	380	7387005.56	4560672.72
381.	381	7387006.52	4560709.71
382.	382	7387004.52	4560709.76
383.	383	7387005.79	4560758.74
384.	384	7387003.79	4560758.80
385.	385	7387005.55	4560826.77
386.	386	7387010.54	4560826.64
387.	387	7387011.06	4560846.64
388.	388	7387010.06	4560846.66
389.	389	7387011.79	4560913.64
390.	390	7387010.79	4560913.67
391.	391	7387011.75	4560950.65
392.	392	7387009.75	4560950.71
393.	393	7387011.51	4561018.68
394.	394	7387006.51	4561018.81
395.	395	7387009.12	4561119.78
396.	396	7387016.12	4561119.60
397.	397	7387016.56	4561136.59
398.	398	7387015.56	4561136.62
399.	399	7387016.85	4561186.60
400.	400	7387018.85	4561186.55
401.	401	7387019.73	4561220.54
402.	402	7387022.73	4561220.46
403.	403	7387024,00	4561269.54
404.	404	7387027.92	4561291.54
405.	405	7387252.08	4561925.25

1	2	3	4
406.	406	7387249.25	4561926.25
407.	407	7387298.28	4562064.83
408.	408	7387296.39	4562065.5
409.	409	7387325.74	4562148.46
410.	410	7387339.02	4562183.01
411.	411	7387342.79	4562181.67
412.	412	7387388.52	4562310.94
413.	413	7387368.04	4562313.85
414.	414	7387368.71	4562317.67
415.	415	7387380.11	4562382.81
416.	416	7387381.65	4562391.37
417.	417	7387403.47	4562391.29
418.	418	7387407.81	4562434.25
419.	419	7387379.46	4562434.03
420.	420	7387379.97	4562447.51
421.	421	7387382.43	4562512.77
422.	422	7387382.69	4562519.74
423.	423	7387383.14	4562531.83
424.	424	7387414.94	4562529.78
425.	425	7387416.12	4562545.47
426.	426	7387416.63	4562551.88
427.	427	7387459.23	4563101.45
428.	428	7387461.70	4563117.73
429.	429	7387468.02	4563137.33
430.	430	7387492.95	4563194.34
431.	431	7387489.28	4563195.95
432.	432	7387559.40	4563356.29
433.	433	7387579,00	4563399.18
434.	434	7387726.24	4563615.21
435.	435	7387815.03	4563780.78
436.	436	7387818.56	4563778.89
437.	437	7388056.87	4564224.13
438.	438	7388151.28	4564400.46
439.	439	7388194.57	4564487.38
440.	440	7388219.23	4564532.16
441.	441	7388249.97	4564560.02
442.	442	7388296.24	4564583.88
443.	443	7388382.02	4564625.95
444.	444	7388417.94	4564654.97
445.	445	7388424.30	4564674.19
446.	446	7388435.80	4564780.57
447.	447	7388451.08	4564836.79
448.	448	7388640.45	4565050.72

1	2	3	4
449.	449	7388677.07	4565094.83
450.	450	7388724.60	4565182.81
451.	451	7389437.55	4566502.55
452.	452	7389461.20	4566543.58
453.	453	7389691.64	4566814.85
454.	454	7389729.72	4566876.06
455.	455	7389741.68	4566893.9
456.	456	7389745.46	4566904.64
457.	457	7389767.46	4566987.05
458.	458	7389788,00	4567073.40
459.	459	7389794,00	4567091.14
460.	460	7389801.66	4567106.68
461.	461	7390465.58	4568196.12
462.	462	7390474.56	4568207.69
463.	463	7391100.02	4568915.22
464.	464	7391114.64	4568924.62
465.	465	7391127.30	4568928.74
466.	466	7391133.89	4568929.72
467.	467	7391147.20	4568929.47
468.	468	7391162.10	4568925.53
469.	469	7391591.58	4568763.55
470.	470	7391593.34	4568768.23
471.	471	7391673.81	4568737.88
472.	472	7391672.04	4568733.20
473.	473	7391727.77	4568712.33
474.	474	7391740.83	4568708.50
475.	475	7391754.09	4568706.01
476.	476	7391767.54	4568704.86
477.	477	7391785.51	4568705.42
478.	478	7391814.65	4568711.13
479.	479	7392549.06	4568898.73
480.	480	7392547.82	4568903.57
481.	481	7392554.92	4568905.38
482.	482	7392577.71	4568911.22
483.	483	7392595.60	4568915.77
484.	484	7392590.62	4568936.67
485.	485	7392599.48	4568939.06
486.	486	7392622.84	4568945.37
487.	487	7392638.33	4568949.54
488.	488	7392666.46	4568957.10
489.	489	7392672.41	4568936.50
490.	490	7392678.46	4568938.06
491.	491	7392707.44	4568945.38

1	2	3	4
492.	492	7392707.94	4568943.44
493.	493	7392737.01	4568950.86
494.	494	7392738,00	4568946.99
495.	495	7392878.49	4568982.87
496.	496	7392903.41	4568989.24
497.	497	7392921.08	4568994.14
498.	498	7392929.56	4568997.18
499.	499	7392945.79	4569004.93
500.	500	7392960.85	4569014.77
501.	501	7392971.21	4569023.41
502.	502	7392983.59	4569036.46
503.	503	7392991.67	4569047.27
504.	504	7392999.89	4569061.22
505.	505	7393005.43	4569073.56
506.	506	7393012.50	4569093.63
507.	507	7393108.87	4569377.73
508.	508	7393205.24	4569661.83
509.	509	7393237.37	4569756.53
510.	510	7393244.75	4569829.24
511.	511	7393252.01	4569872.56
512.	512	7393260.17	4569907.70
513.	513	7393265.35	4569941.49
514.	514	7393249.12	4569941.26
515.	515	7393254.44	4569976.05
516.	516	7393258.04	4570002.06
517.	517	7393263.31	4570029.67
518.	518	7393264.98	4570057.50
519.	519	7393234.65	4570062.41
520.	520	7393279.98	4570208.31
521.	521	7393328.52	4570221.77
522.	522	7393386.64	4570279.35
523.	523	7393426.76	4570344.29
524.	524	7393462.23	4570419.43
525.	525	7393491.12	4570514.12
526.	526	7393906.57	4572062.35
527.	527	7393903.67	4572063.13
528.	528	7393954.72	4572253.40
529.	529	7394010.40	4572460.90
530.	530	7394014.68	4572472.01
531.	531	7394027.76	4572488.95
532.	532	7394379.51	4572789.32
533.	533	7394392.73	4572809.01
534.	534	7394404.97	4572833.03

1	2	3	4
535.	535	7394408.94	4572869.94
536.	536	7394402.76	4572898.15
537.	537	7394387.90	4572926.21
538.	538	7394378.22	4572938.95
539.	539	7394375.83	4572937.13
540.	540	7394373.68	4572939.93
541.	541	7394372.14	4572941.97
542.	542	7394372.12	4572942.01
543.	543	7394364.61	4572951.87
544.	544	7394343.95	4572937.68
545.	545	7394338.17	4572945.91
546.	546	7394319.15	4572973.01
547.	547	7394303.49	4572995.26
548.	548	7394297.31	4573004.04
549.	549	7394314.78	4573015.70
550.	550	7394285.60	4573055.70
551.	551	7394287.19	4573056.91
552.	552	7394269.02	4573080.79
553.	553	7394272.20	4573083.21
554.	554	7394090.36	4573322.16
555.	555	7394084.29	4573331.92
556.	556	7394079.63	4573343.98
557.	557	7394077.39	4573364.62
558.	558	7394081.28	4573383.61
559.	559	7394089.08	4573398.55
560.	560	7394097.42	4573408.23
561.	561	7394987.52	4574235.77
562.	562	7394984.79	4574238.70
563.	563	7395920.04	4575108.20
564.	564	7395920.72	4575107.47
565.	565	7396826.68	4575949.74
566.	566	7396824.63	4575951.94
567.	567	7396892.74	4576015.26
568.	568	7396896.83	4576010.87
569.	569	7396935.65	4576046.96
570.	570	7396932.92	4576049.89
571.	571	7397007.62	4576119.34
572.	572	7397016.69	4576122.85
573.	573	7397068.78	4576137.66
574.	574	7397164.46	4576165.80
575.	575	7397197.87	4576176.21
576.	576	7397196.68	4576180.03
577.	577	7397263.51	4576200.87

1	2	3	4
578.	578	7397264.70	4576197.05
579.	579	7397341.08	4576220.86
580.	580	7397340.18	4576223.72
581.	581	7397397.46	4576241.58
582.	582	7397397.17	4576242.53
583.	583	7397444.90	4576257.41
584.	584	7397445.20	4576256.46
585.	585	7397502.48	4576274.32
586.	586	7397503.08	4576272.41
587.	587	7398023.38	4576434.61
588.	588	7398049.70	4576468.65
589.	589	7398058.41	4576497.82
590.	590	7398062.71	4576506.24
591.	591	7398078.51	4576537.36
592.	592	7398079.90	4576540.03
593.	593	7398099.67	4576546.04
594.	594	7398113.46	4576550.27
595.	595	7398126.68	4576554.26
596.	596	7398153.64	4576562.43
597.	597	7398167.08	4576566.51
598.	598	7398192.19	4576572.38
599.	599	7398227.66	4576538.68
600.	600	7398310.08	4576547.96
601.	601	7398405.55	4576552.71
602.	602	7398501.02	4576582.47
603.	603	7399226.58	4576808.66
604.	604	7399224.79	4576814.39
605.	605	7399277.30	4576830.76
606.	606	7399279.09	4576825.03
607.	607	7399742.11	4576969.37
608.	608	7399783.47	4576986.81
609.	609	7399854.95	4577020.32
610.	610	7399917.18	4577051.76
611.	611	7400226.89	4577264.96
612.	612	7400224.06	4577269.08
613.	613	7400256.18	4577291.19
614.	614	7400256.75	4577290.37
615.	615	7400289.70	4577313.05
616.	616	7400290.26	4577312.23
617.	617	7400314.98	4577329.24
618.	618	7400313.84	4577330.89
619.	619	7400371.50	4577370.58
620.	620	7400374.34	4577366.46

1	2	3	4
621.	621	7400407.28	4577389.14
622.	622	7400403.31	4577394.91
623.	623	7400440.38	4577420.42
624.	624	7400442.08	4577417.95
625.	625	7400479.15	4577443.47
626.	626	7400478.01	4577445.12
627.	627	7400499.43	4577459.86
628.	628	7400485.82	4577479.63
629.	629	7400573.96	4577540.30
630.	630	7400587.57	4577520.53
631.	631	7400615.96	4577540.23
632.	632	7400644.60	4577556.98
633.	633	7400658.08	4577567.40
634.	634	7400643.24	4577588.17
635.	635	7400737.85	4577656.57
636.	636	7400755.43	4577632.26
637.	637	7401144.40	4577913.52
638.	638	7401387.50	4578089.31
639.	639	7401428.01	4578118.60
640.	640	7401425.08	4578122.66
641.	641	7401453.45	4578143.16
642.	642	7401451.10	4578146.41
643.	643	7401476.22	4578164.57
644.	644	7401477.39	4578162.95
645.	645	7401525.20	4578197.52
646.	646	7401527.55	4578194.28
647.	647	7401559.96	4578217.72
648.	648	7401561.72	4578215.29
649.	649	7402692.14	4579032.70
650.	650	7402691.56	4579033.52
651.	651	7402719.98	4579053.94
652.	652	7402731.48	4579065.32
653.	653	7402737.07	4579072.67
654.	654	7402756.71	4579105.29
655.	655	7402757.57	4579104.78
656.	656	7402852.42	4579263.61
657.	657	7402890.90	4579349.47
658.	658	7402908.91	4579444.35
659.	659	7402971.94	4579603.30
660.	660	7403042.34	4579655.15
661.	661	7403106.60	4579699.80
662.	662	7403160.04	4579778.76
663.	663	7403313.85	4580036.33

1	2	3	4
664.	664	7403388.38	4580161.15
665.	665	7403550.14	4580432.85
666.	666	7403546.29	4580434.75
667.	667	7403728.43	4580737.09
668.	668	7403732.06	4580734.54
669.	669	7403807.73	4580867.37
670.	670	7403669.16	4580926.93
671.	671	7403827.11	4581294.43
672.	672	7403967.68	4581234.01
673.	673	7404053.01	4581432.46
674.	674	7404049.34	4581434.04
675.	675	7404078.16	4581501.11
676.	676	7404081.84	4581499.53
677.	677	7404103.16	4581549.14
678.	678	7404093.97	4581553.09
679.	679	7404112.14	4581595.35
680.	680	7404116.73	4581593.38
681.	681	7404152,00	4581672.91
682.	682	7404155.68	4581671.33
683.	683	7404594.79	4582692.96
684.	684	7404591.11	4582694.54
685.	685	7404611.25	4582741.40
686.	686	7404614.93	4582739.82
687.	687	7404661.92	4582849.15
688.	688	7404657.33	4582851.12
689.	689	7404675.49	4582893.38
690.	690	7404680.08	4582891.41
691.	691	7405859.84	4585636.23
692.	692	7405855.16	4585637.99
693.	693	7405994.15	4585961.37
694.	694	7405998.83	4585959.60
695.	695	7406191.30	4586407.40
696.	696	7406231.09	4586500.72
697.	697	7406335.20	4586741.35
698.	698	7406338.98	4586747.14
699.	699	7406346.36	4586755.21
700.	700	7408393.70	4588552.67
701.	701	7408442.33	4588641.42
702.	702	7408515.19	4588733.93
703.	703	7408583.96	4588808.42
704.	704	7408689.01	4588870.23
705.	705	7408764.32	4588916.82
706.	706	7408842.91	4588952.29

1	2	3	4
707.	707	7408921.72	4589013.35
708.	708	7410350.32	4590265.99
709.	709	7410343.77	4590273.37
710.	710	7410568.61	4590470.57
711.	711	7410575.88	4590463.78
712.	712	7411478.16	4591254.92
713.	713	7411553.35	4591320.84
714.	714	7411570.38	4591345.76
715.	715	7411600.11	4591380.48
716.	716	7411606.19	4591388.86
717.	717	7411615.45	4591402.71
718.	718	7411651.43	4591483.91
719.	719	7413769.83	4596662.49
720.	720	7413766.21	4596663.96
721.	721	7413778.56	4596694.56
722.	722	7413782.33	4596693.02
723.	723	7413823.42	4596794.37
724.	724	7413812.52	4596798.62
725.	725	7413988.58	4597226.68
726.	726	7413998.90	4597222.21
727.	727	7414418.28	4598246.93
728.	728	7414415.53	4598248.07
729.	729	7414434.45	4598294.33
730.	730	7414431.67	4598295.47
731.	731	7414448.32	4598336.17
732.	732	7414444.63	4598337.67
733.	733	7414465.46	4598388.62
734.	734	7414471.02	4598386.33
735.	735	7414507.37	4598475.15
736.	736	7414511.08	4598473.64
737.	737	7414591.78	4598670.56
738.	738	7414601.87	4598686.29
739.	739	7414684.06	4598839.35
740.	740	7414825.89	4599042.84
741.	741	7414918.97	4599245.48
742.	742	7414916.23	4599246.73
743.	743	7415094.49	4599634.76
744.	744	7415139.74	4599877.83
745.	745	7415215.30	4600043.95
746.	746	7415267.73	4600092.75
747.	747	7415327.04	4600158.25
748.	748	7415339.20	4600168.11
749.	749	7415342.46	4600167.40

1	2	3	4
750.	750	7415406.52	4600306.86
751.	751	7415469.14	4600443.17
752.	752	7415465.51	4600444.84
753.	753	7415479.71	4600475.75
754.	754	7415478.78	4600476.18
755.	755	7415510.11	4600544.35
756.	756	7415511.93	4600543.51
757.	757	7415520.26	4600561.65
758.	758	7415517.54	4600562.90
759.	759	7415538.38	4600608.26
760.	760	7415539.29	4600607.86
761.	761	7415560.19	4600653.36
762.	762	7415564.73	4600651.27
763.	763	7415896.16	4601372.79
764.	764	7415893.45	4601374.03
765.	765	7416119.68	4601866.54
766.	766	7416118.76	4601866.96
767.	767	7416147.58	4601929.71
768.	768	7416148.52	4601929.27
769.	769	7416166.42	4601968.33
770.	770	7416163.69	4601969.58
771.	771	7416189.57	4602025.95
772.	772	7416191.40	4602025.11
773.	773	7416220.62	4602088.70
774.	774	7416224.25	4602087.03
775.	775	7416236.77	4602114.28
776.	776	7416232.20	4602116.37
777.	777	7416286.47	4602234.44
778.	778	7416287.37	4602234.03
779.	779	7416304.09	4602270.44
780.	780	7416307.73	4602268.77
781.	781	7416555.92	4602809.05
782.	782	7416824.64	4603406.08
783.	783	7416821.11	4603410.25
784.	784	7416941.65	4603672.60
785.	785	7416947.32	4603673.96
786.	786	7417031.49	4603847.85
787.	787	7417043.85	4603877.27
788.	788	7417058.19	4603919.44
789.	789	7417066.01	4603953.47
790.	790	7417073.51	4603998.88
791.	791	7417096.90	4604172.30
792.	792	7417093.94	4604172.70

1	2	3	4
793.	793	7417114.39	4604324.33
794.	794	7417117.36	4604323.93
795.	795	7417130.32	4604420.07
796.	796	7417125.97	4604433.96
797.	797	7417126.20	4604442.81
798.	798	7417132.05	4604470.29
799.	799	7417147.27	4604583.24
800.	800	7417152.25	4604582.58
801.	801	7417340.19	4605975.98
802.	802	7417335.25	4605976.65
803.	803	7417339.24	4606006.34
804.	804	7417337.26	4606006.60
805.	805	7417347.30	4606080.96
806.	806	7417354.23	4606080.03
807.	807	7417540.44	4607460.53
808.	808	7417548.06	4607517.02
809.	809	7417548.12	4607580.30
810.	810	7417546.09	4607635.30
811.	811	7417543.05	4607714.14
812.	812	7417548.86	4607794.19
813.	813	7417573.66	4607872.83
814.	814	7417587.57	4607904.31
815.	815	7417598.92	4607939.01
816.	816	7417602.93	4607968.70
817.	817	7417601.94	4607968.83
818.	818	7417611.31	4608038.27
819.	819	7417614.28	4608037.86
820.	820	7417621.62	4608092.31
821.	821	7417622.61	4608092.18
822.	822	7417662.05	4608384.56
823.	823	7417708.44	4608728.49
824.	824	7417711.41	4608728.08
825.	825	7417857.39	4609810.28
826.	826	7417854.45	4609810.68
827.	827	7417939.43	4610440.95
828.	828	7417922.26	4610449.71
829.	829	7417934.24	4610555.81
830.	830	7417941.26	4610590.69
831.	831	7417961.46	4610589.33
832.	832	7417988.28	4610788.15
833.	833	7417989.47	4610788.86
834.	834	7418150,00	4611978.84
835.	835	7418146.04	4611979.38

1	2	3	4
836.	836	7418168.23	4612143.89
837.	837	7418172.19	4612143.35
838.	838	7418226.20	4612543.70
839.	839	7418222.29	4612544.22
840.	840	7418232.53	4612620.56
841.	841	7418236.49	4612620.02
842.	842	7418255.60	4612767.53
843.	843	7418255.60	4612817.53
844.	844	7418255.60	4613446.75
845.	845	7418252.60	4613446.75
846.	846	7418252.60	4613501.75
847.	847	7418255.60	4613501.75
848.	848	7418255.60	4613561.75
849.	849	7418252.60	4613561.75
850.	850	7418252.76	4613664.87
851.	851	7418285.99	4613685.94
852.	852	7418299.95	4613694.78
853.	853	7418301.55	4613692.24
854.	854	7418381.80	4613743.04
855.	855	7418380.19	4613745.58
856.	856	7418440.17	4613783.56
857.	857	7418441.78	4613781.02
858.	858	7418466.26	4613796.51
859.	859	7418465.18	4613798.19
860.	860	7418498.19	4613819.09
861.	861	7418496.59	4613821.63
862.	862	7418549.02	4613854.81
863.	863	7418549.55	4613853.97
864.	864	7418590.83	4613880.10
865.	865	7418591.37	4613879.26
866.	866	7418600.82	4613885.24
867.	867	7418477.77	4614079.61
868.	868	7418815.75	4614293.55
869.	869	7418937.41	4614101.37
870.	870	7418944.14	4614111.92
871.	871	7418952,00	4614132.48
872.	872	7418954.40	4614154.14
873.	873	7418955.15	4614186.80
874.	874	7418955.61	4614207.06
875.	875	7418957.19	4614276.05
876.	876	7418957.23	4614277.89
877.	877	7418960.84	4614436.06
878.	878	7418955.84	4614436.17

1	2	3	4
879.	879	7418957.21	4614496.16
880.	880	7418962.21	4614496.05
881.	881	7418962.44	4614506.05
882.	882	7418964.59	4614600.28
883.	883	7418964.86	4614612.09
884.	884	7418963.84	4614612.12
885.	885	7418965.30	4614675.03
886.	886	7418961.29	4614675.12
887.	887	7418962.13	4614731.33
888.	888	7418960.26	4614786.59
889.	889	7418962.17	4614786.68
890.	890	7418955.14	4614856.94
891.	891	7418945.82	4614924.13
892.	892	7418948.80	4614924.54
893.	893	7418947.43	4614934.44
894.	894	7418922.15	4615116.70
895.	895	7418899.21	4615282.04
896.	896	7418883.80	4615393.06
897.	897	7418880.81	4615392.64
898.	898	7418878.69	4615407.89
899.	899	7418869.07	4615477.41
900.	900	7418904.54	4615483.75
901.	901	7418914.41	4615412.76
902.	902	7418916.52	4615397.58
903.	903	7418913.52	4615397.16
904.	904	7418928.92	4615286.11
905.	905	7418929.04	4615285.25
906.	906	7418951.86	4615120.81
907.	907	7418977.14	4614938.56
908.	908	7418978.52	4614928.65
909.	909	7418981.51	4614929.06
910.	910	7418990.80	4614861.95
911.	911	7418997.77	4614793.83
912.	912	7418997.79	4614793.59
913.	913	7419000.82	4614793.74
914.	914	7419002.91	4614740.54
915.	915	7419003.09	4614735.94
916.	916	7419002.27	4614674.17
917.	917	7419001.60	4614674.19
918.	918	7418997.29	4614674.29
919.	919	7418996.44	4614637.31
920.	920	7418992.43	4614505.36
921.	921	7418992.25	4614497.67

1	2	3	4
922.	922	7418992.20	4614495.38
923.	923	7418992.87	4614495.36
924.	924	7418997.21	4614495.27
925.	925	7418996.87	4614480.53
926.	926	7418995.83	4614435.28
927.	927	7418990.83	4614435.39
928.	928	7418987.19	4614275.36
929.	929	7418985.15	4614186.11
930.	930	7418984.90	4614175.26
931.	931	7418984.41	4614153.45
932.	932	7418983.42	4614128.79
933.	933	7418982.45	4614104.62
934.	934	7418978.42	4614090.91
935.	935	7418967.15	4614078.51
936.	936	7418956.66	4614070.95
937.	937	7418968.57	4614052.14
938.	938	7419002.89	4614073.99
939.	939	7419010.83	4614079.05
940.	940	7419180.29	4614186.94
941.	941	7419096.27	4614453.66
942.	942	7419066.35	4614548.65
943.	943	7419071.76	4615149.58
944.	944	7419055.48	4615149.78
945.	945	7419055.04	4615112.52
946.	946	7419049.04	4615112.60
947.	947	7419049.56	4615155.85
948.	948	7419071.82	4615155.59
949.	949	7419072.64	4615246.58
950.	950	7419115.74	4615440.76
951.	951	7419171.61	4615692.42
952.	952	7419179.23	4615726.74
953.	953	7419181.48	4615736.90
954.	954	7419217.52	4615785.57
955.	955	7419278.87	4615868.44
956.	956	7419279.42	4615929.88
957.	957	7419279.64	4615953.89
958.	958	7419279.66	4615957.40
959.	959	7419280.13	4616008.22
960.	960	7419084.97	4616530.66
961.	961	7419080.97	4616541.35
962.	962	7419078.75	4616558.74
963.	963	7419072.08	4616576.60
964.	964	7419076.27	4616578.17

1	2	3	4
965.	965	7419075.86	4616581.42
966.	966	7419076.97	4616578.43
967.	967	7419073.43	4616587.90
968.	968	7419047.93	4616578.29
969.	969	7419032.94	4616618.07
970.	970	7419009.15	4616681.23
971.	971	7419023.34	4616686.57
972.	972	7419101.76	4616716.11
973.	973	7419021.89	4616583.80
974.	974	7419032.39	4616555.69
975.	975	7419003.81	4616545.02
976.	976	7418993.31	4616573.12
977.	977	7389882.31	4550876.73
978.	978	7389897.41	4550871.42
879.	979	7389893.27	4550859.63
980.	980	7389878.17	4550864.94

2.4. Перечень координат характерных точек границ зон планируемого размещения линейных объектов, подлежащих реконструкции в связи с изменением их местоположения

Перечень координат характерных точек границ зон планируемого размещения линейных объектов, подлежащих реконструкции в связи с изменением их местоположения из зон планируемого размещения линейных объектов, проектом планировки территории не предусматривается.

2.5. Предельные параметры разрешенного строительства, реконструкции объектов капитального строительства, входящих в состав линейных объектов в границах зон его планируемого размещения

Предельные (минимальные и (или) максимальные) размеры земельных участков и предельные параметры разрешенного строительства, реконструкции объектов капитального строительства не подлежат установлению.

Учитывая основные технические характеристики проектируемого Объекта, проектом планировки территории определены границы зоны его планируемого размещения.

Общая площадь зоны планируемого размещения проектируемого Объекта составляет 7 599 436 м², в том числе:

- площадь в границах земельных участков, сведения о которых содержатся в Едином государственном реестре недвижимости и предоставленных в пользование на правах аренды – 7 571 302 м²;

- площадь образуемых земельных участков – 28 104 м².

2.6. Информация о необходимости осуществления мероприятий по защите сохраняемых объектов капитального строительства (здание, строение, сооружение, объекты, строительство которых не завершено), существующих и строящихся на момент подготовки проекта планировки территории, а также объектов капитального строительства, планируемых к строительству в соответствии с ранее утвержденной документацией по планировке территории, от возможного негативного воздействия в связи с размещением линейных объектов

Мероприятия по защите сохраняемых объектов капитального строительства, существующих и строящихся на момент подготовки проекта планировки территории, а также объектов капитального строительства, планируемых к строительству в соответствии с ранее утвержденной документацией по планировке территории, не предусмотрены.

2.7. Информация о необходимости осуществления мероприятий по сохранению объектов культурного наследия от возможного негативного воздействия в связи с размещением линейных объектов

На территории размещения проектируемого Объекта, объекты культурного наследия, включенные в Единый государственный реестр объектов культурного наследия Российской Федерации, выявленные объекты культурного наследия и объекты, обладающие признаками объекта культурного наследия, отсутствуют.

Осуществление мероприятий по защите сохраняемых объектов капитального строительства (существующих и строящихся на момент подготовки проекта планировки территории) и объектов капитального строительства, планируемых к строительству в соответствии с ранее утвержденной документацией по планировке территории, не предусмотрено.

В соответствии с Федеральным законом от 25 июня 2002 года № 73-ФЗ «Об объектах культурного наследия (памятниках истории и культуры) народов Российской Федерации» в случае обнаружения объекта, обладающего признаками объекта культурного наследия, в том числе объекта археологического наследия, земляные, строительные, мелиоративные хозяйственные и иные работы должны быть приостановлены, и в течение трех дней, со дня обнаружения такого объекта, необходимо направить в Службу государственной охраны объектов культурного наследия автономного округа письменное заявление об обнаруженном объекте культурного наследия.

2.8. Информация о необходимости осуществления мероприятий по охране окружающей среды

В соответствии с Федеральным законом от 10 января 2002 года № 7-ФЗ «Об охране окружающей среды» при проектировании зданий, строений, сооружений и иных объектов должны предусматриваться мероприятия по предупреждению и устранению загрязнения окружающей среды, применяться технологии, способствующие охране окружающей среды, восстановлению природной среды, рациональному использованию и воспроизводству природных ресурсов.

При осуществлении строительства зданий, строений, сооружений и иных объектов принимаются меры по охране окружающей среды, восстановлению природной среды, рекультивации земель, благоустройству территорий в соответствии с законодательством Российской Федерации.

2.9. Информация о необходимости осуществления мероприятий по защите территории от чрезвычайных ситуаций природного и техногенного характера и по обеспечению пожарной безопасности и гражданской обороне

Проектируемые объекты подлежат регистрации в государственном реестре Ростехнадзора в порядке, устанавливаемом Правительством Российской Федерации (ст. 2 п. 2 Федерального закона от 21 июля 1997 г. № 116-ФЗ «О промышленной безопасности опасных производственных объектов»).

Проектируемый напорный нефтепровод находится на расстоянии более 2 600 м от ПСП «Яро-Яхинское» АО «Арктическая газовая компания» и в зоны действия поражающих факторов при возможных аварийных ситуациях на ПСП не попадает.

Надземный нефтепровод на всем протяжении, включая надземные и подземные переходы через ручьи, озера и другие препятствия, предусмотрен заводской теплоизоляции из монолитного жесткого пенополиуретана (плотность среднего теплоизоляционного слоя не менее 60 кг/м^3) - толщиной 100 мм, в защитной оболочке из оцинкованной стали толщиной - 1,0 мм обеспечивающей надежную защиту от возможных повреждений.

Принятая толщина стенок труб обеспечивает выполнение условий прочности и устойчивости подземного трубопровода на опасных участках без каких-либо дополнительных конструктивных решений (устройство компенсаторов, замена грунта, ограничение температуры замыкания и др.), а схема подземной прокладки проектируемых трубопроводов является самокомпенсирующейся, что обеспечивается увеличенной толщиной стенки труб, углами поворота, кривыми упругого изгиба и увеличенной глубиной прокладки трубопроводов.

Разработка мер по уменьшению риска аварий проектируемого Объекта является результатом выполнения комплексной программы выявления потенциальных факторов риска и оценки риска.

Категорирование промышленных объектов по гражданской обороне осуществляется в порядке, установленном постановлением Правительства Российской Федерации от 16 августа 2016 г. № 804 «Об утверждении правил отнесения организаций к категориям по гражданской обороне в зависимости от роли в экономике государства или влияния на безопасность населения». Согласно исходным данным для разработки перечня мероприятий по гражданской обороне, мероприятий по предупреждению чрезвычайных ситуаций природного и техногенного характера, выданных Главным управлением МЧС России по ЯНАО и данными Заказчика, проектируемые объекты являются не категорированными.

Постоянное присутствие обслуживающего персонала на линейной части

промысловых трубопроводов не требуется, так как комплексная автоматизация процесса транспортировки нефти по трубопроводам обеспечивает работу объектов в условиях нормальной эксплуатации без постоянного присутствия обслуживающего персонала непосредственно на трассе. Обход трассы линейной части трубопроводов осуществляется периодически (2-3 раза в неделю) персоналом.

На проектируемом Объекте с целью защиты предусмотрено создание системы обеспечения пожарной безопасности в соответствии требованиями статьи 5 Федерального закона от 22 июля 2008 г. № 123-ФЗ «Технический регламент о требованиях пожарной безопасности».

Система обеспечения пожарной безопасности объекта защиты создана с целью предотвращения пожара, обеспечения безопасности людей и защиты имущества при пожаре и включает в свой состав:

- систему предотвращения пожаров;
- систему противопожарной защиты;
- комплекс организационно-технических мероприятий по обеспечению пожарной безопасности.

II. Проект межевания территории

1. Проект межевания территории. Текстовая часть

1.1. Перечень и сведения о площади образуемых земельных участков, в том числе возможные способы их образования

Площадь образуемых земельных участков, необходимых для строительства и эксплуатации Объекта, составляет 2,8104 га.

Проектируемый Объект расположен в границах кадастровых кварталов: 89:06:000000, 89:06:020603, 89:05:010402, 89:06:020501 и 89:05:000000

Способ образования земельных участков:

- земельные участки образованы путем раздела земельного участка с кадастровым номером 89:06:020603:9741 с сохранением исходного земельного участка в измененных границах;
- земельные участки образованы путем раздела земельного участка с кадастровым номером 89:06:020603:9762 с сохранением исходного земельного участка в измененных границах;
- земельные участки образованы путем раздела земельного участка с кадастровым номером 89:06:020603:9763 с сохранением исходного земельного участка в измененных границах;
- земельные участки образованы путем раздела земельного участка с кадастровым номером 89:06:020603:9788 с сохранением исходного земельного участка в измененных границах.

Экспликация образуемых земельных участков

№ № п/ п	Условный номер земельного участка	Кадастровый номер земельного участка, из которого образуется земельный участок	Категория земель	Площадь земельного участка, га	Способ образования земельного участка
1	2	3	4	5	6
1.	89:06:020603:9741 :ЗУ1	89:06:020603:974 1	земли промышлен- ности	0,2798	путем раздела ЗУ с № 89:06:02060 3:9741 с сохранение м исходного ЗУ в измененных границах
2.	89:06:020603:9762 :ЗУ1	89:06:020603:976 2	земли промышлен- ности	0,5168	путем раздела ЗУ с № 89:06:02060 3:9762 с сохранение м исходного ЗУ в измененных границах
3.	89:06:020603:9763 :ЗУ1	89:06:020603:976 3	земли промышлен- ности	1,3110	путем раздела ЗУ с № 89:06:02060 3:9763 с сохранение м исходного ЗУ в измененных границах

1	2	3	4	5	6
4.	89:06:020603:9788 :ЗУ1	89:06:020603: 9788	земли промышлен- ности	0,7028	путем раздела ЗУ с № 89:06:020603:9 788 с сохранением исходного ЗУ в измененных границах

Подготовка проекта межевания территории по Объекту осуществляется для определения местоположения границ, образуемых и (или) изменяемых земельных участков, в соответствии с градостроительными регламентами и нормами отвода земельных участков для конкретных видов деятельности, иными требованиями к образуемым и (или) изменяемым земельным участкам, установленными федеральными законами и законами субъектов Российской Федерации, техническими регламентами, сводами правил.

1.2. Обоснование определения границ публичного сервитута, подлежащего установлению в соответствии с законодательством Российской Федерации

Согласно статье 39.37. Земельного кодекса Российской Федерации проектом межевания территории предусмотрено установление границ публичного сервитута.

Публичный сервитут устанавливается для использования земельных участков и (или) земель для размещения объектов электросетевого хозяйства, тепловых сетей водопроводных сетей, сетей водоотведения, линий и сооружений связи, линейных объектов системы газоснабжения, нефтепроводов и нефтепродуктопроводов, их неотъемлемых технологических частей, если указанные объекты являются объектами федерального, регионального или местного значения, либо необходимы для организации электро-, газо-, тепло-, водоснабжения населения и водоотведения, подключения (технологического присоединения) к сетям инженерно-технического обеспечения, либо переносятся в связи с изъятием земельных участков, на которых они ранее располагались, для государственных или муниципальных нужд (далее также - инженерные сооружения).

Образуемые части земельных участков на которых Объект может быть размещен на условиях публичного сервитута, аренды, общей площадью 757,1302 га (представлены в таблице 2).

Таблица 2

№№ п/п	Условный номер сервитута	Кадастровый номер ЗУ, из которого образуется ЗУ	Категория земель	Площадь ЗУ, га	Местополо- жение
1	2	3	4	5	6
1.	89:05:000000:18446/ чзу1	89:05:000000:1 8446	земли сельскохозяй- ственного назначения	21,5429	Пуровский район
2.	89:05:000000:18446/ чзу2			0,1653	
3.	89:05:000000:18446/ чзу3			0,0068	
4.	89:05:000000:18446/ чзу4			2,3983	
5.	89:05:000000:18446/ чзу5			1,1229	
6.	89:05:000000:18446/ чзу6			0,0039	
7.	89:06:000000:53/чзу1	89:06:000000:5 3	земли сельскохозяй- ственного назначения	698,3473	Тазовский район
8.	89:06:000000:53/чзу2			7,4968	
9.	89:06:000000:53/чзу3			0,0077	
10.	89:06:000000:53/чзу4			0,0945	
11.	89:06:000000:53/чзу5			0,0675	
12.	89:06:000000:53/чзу6	89:06:000000:5 3	земли сельскохозяй- ственного назначения	0,1131	Тазовский район
13.	89:06:000000:53/чзу7			0,1131	

1	2	3	4	5	6
14.	89:06:000000:53/чзу8	89:06:000000:53	земли сельскохозяйственного назначения	0,0700	Тазовский район
15.	89:06:000000:53/чзу9			0,0700	
16.	89:06:000000:53/чзу10			0,1131	
17.	89:06:000000:53/чзу11			0,0700	
18.	89:06:000000:53/чзу12			0,0700	
19.	89:06:000000:53/чзу13			0,1131	
20.	89:06:000000:53/чзу14			0,0700	
21.	89:05:000000:13324/чзу1	89:05:000000:13324	земли сельскохозяйственного назначения	0,2612	Пуровский район
22.	89:05:000000:13324/чзу2			0,1609	
23.	89:05:000000:13657/чзу1	89:05:000000:13657	земли сельскохозяйственного назначения	0,3075	Пуровский район
24.	89:05:000000:13657/чзу2	89:05:000000:13657	земли сельскохозяйственного назначения	0,1711	Пуровский район
25.	89:05:000000:13657/чзу3			0,0628	
26.	89:05:000000:10083/чзу1	89:05:000000:10083	земли промышленности	0,1144	Пуровский район
27.	89:05:000000:10083/чзу2			0,0144	
28.	89:05:000000:10083/чзу3			0,0165	
29.	89:05:000000:10083/чзу4			0,2405	
30.	89:05:000000:13712/чзу1	89:05:000000:13712	земли сельскохозяйственного назначения	0,3255	Пуровский район
31.	89:05:000000:13712/чзу2			0,0006	

1	2	3	4	5	6
32.	89:05:000000:13714/ чзу1	89:05:000000:1 3714	земли сельскохозяйст- вен- ного назначения	0,3689	Пуровский район
33.	89:05:000000:13714/ чзу2			0,0175	
34.	89:05:000000:13714/ чзу3			0,0009	
35.	89:05:000000:13711/ч зу1	89:05:000000:1 3711	земли сельскохозяйст- ственного назначения	0,2656	Пуровский район
36.	89:05:000000:13711/ч зу2			0,0252	
37.	89:06:020603:10203/ чзу1	89:06:020603:1 0203	земли сельскохозяйст венного назначения	0,4947	Пуровский район
38.	89:06:020603:10203/ чзу2			0,0244	
39.	89:06:020603:10203/ чзу3			0,0003	
40.	89:06:020603:8159/чз у1	89:06:020603:8 159	земли сельскохозяйст- ствен ного назначения	0,0006	Тазовский район
41.	89:06:020603:8159/чз у2			0,0009	
42.	89:06:020603:8159/чз у3			1,9465	
43.	89:06:020603:8159/чз у4			0,0018	
44.	89:06:000000:661/чзу 1	89:06:000000:6 61	земли сельскохозяйст венного назначения	0,0171	Тазовский район
45.	89:06:000000:661/чзу 2			1,0219	
46.	89:06:000000:1500/чз у1	89:06:000000:1 500	земли сельскохозяйст венного назначения	0,0149	Тазовский район
47.	89:06:020603:8171/чз у1	89:06:020603:8 171	земли промышленнос ти	0,4643	Тазовский район

1	2	3	4	5	6
48.	89:06:020603:10168/ чзу1	89:06:020603:1 0168	земли сельскохозяй- ственного назначения	0,1276	Тазовский район
49.	89:06:020603:10168/ чзу2			0,0004	
50.	89:06:020603:8097/чз у1	89:06:020603:8 097	земли промышлен- ности	0,4962	Тазовский район
51.	89:06:020603:10169/ чзу1	89:06:020603:1 0169	земли промышлен- ности	0,0924	Тазовский район
52.	89:06:020603:606 4/чзу1	89:06:0206 03:6064	земли промышлен- ности	0,2901	Тазовский район
53.	89:06:020603:76/чзу1	89:06:020603:7 6	земли промышлен- ности	0,0004	Тазовский район
54.	89:06:020603:76/чзу2	89:06:020603:7 6	земли промышлен- ности	0,0004	Тазовский район
55.	89:06:020603:76/чзу3	89:06:020603:7 6	земли промышлен- ности	0,0004	Тазовский район
56.	89:06:020603:4395/чз у1	89:06:020603:4 395	земли промышлен- ности	0,0005	Тазовский район
57.	89:06:020603:4395/чз у2	89:06:020603:4 395	земли промышлен- ности	0,0005	Тазовский район
58.	89:06:020603:4383/чз у1	89:06:020603:4 383	земли промышлен- ности	0,3768	Тазовский район
59.	89:06:020603:3713/чз у1	89:06:020603:3 713	земли промышлен- ности	0,3512	Тазовский район

1	2	3	4	5	6
60.	89:06:020603:10358/ чзу1	89:06:020603:1 0358	земли сельскохозяй- ственного назначения	1,3144	Тазовский район
61.	89:06:020603:10358/ чзу2			0,0378	
62.	89:06:000000:1642/чз у1	89:06:000000:1 642	земли сельскохозяй- ственного назначения	0,0744	Тазовский район
63.	89:06:000000:1642/чз у2			0,0483	
64.	89:06:000000:1522/чз у1	89:06:000000:1 522	земли сельскохозяй- ственного назначения	0,1806	Тазовский район
65.	89:06:020603:10044/ чзу1	89:06:020603:1 0044	земли сельскохозяйст венного назначения	0,3612	Тазовский район
66.	89:06:020603:3590/чз у1	89:06:020603:3 590	земли промышлен- ности	0,2309	Тазовский район
67.	89:06:020603:10458/ чзу1	89:06:020603:1 0458	земли промышлен- ности	0,1891	Тазовский район
68.	89:06:020603:10458/ чзу2			0,0075	
69.	89:06:000000:1908/чз у1	89:06:000000:1 908	земли сельскохозяй- ственного назначения	2,5337	Тазовский район
70.	89:06:000000:1908/чз у2			0,9300	
71.	89:06:000000:1908/чз у3			0,0129	
72.	89:06:000000:1908/чз у4			0,0400	

1	2	3	4	5	6
73.	89:06:000000:1925/чз у1	89:06:000000:1 925	земли промышлен- ности	0,5916	Тазовский район
74.	89:06:000000:1925/чз у2			0,3952	
75.	89:06:000000:1925/чз у3			2,8370	
76.	89:06:020603:10379/ чзу1	89:06:020603:1 0379	земли промышлен- ности	0,2554	Тазовский район
77.	89:06:020603:10379/ чзу2			0,2153	
78.	89:06:020603:10379/ чзу3			0,3367	
79.	89:06:020501:466/чзу 1	89:06:020501:4 66	земли промышлен- ности	0,0280	Тазовский район
80.	89:06:020501:466/чзу 2			0,0109	
81.	89:06:020501:563/чзу 1	89:06:020501:5 63	земли промышлен- ности	0,1841	Тазовский район
82.	89:06:020501:563/чзу 2			0,0735	
83.	89:06:020501:563/чзу 3			0,0018	
84.	89:06:020501:522/чзу 1	89:06:020501:5 22	земли промышлен- ности	0,1126	Тазовский район
85.	89:06:020501:522/чзу 2			0,1824	
86.	89:06:000000:665/чзу 1	89:06:000000:6 65	земли промышлен- ности	0,0216	Тазовский район
87.	89:06:000000:665/чзу 2			0,0337	

1	2	3	4	5	6
88.	89:06:020501:498/чзу 1	89:06:020501:4 98	земли промышлен- ности	1,0616	Тазовский район
89.	89:06:020501:498/чзу 2			0,5410	
90.	89:06:020501:498 /чзу3			0,1321	
91.	89:06:020501:468/чзу 1	89:06:020501:4 68	земли промышлен- ности	0,0205	Тазовский район
92.	89:06:020501:468/чзу 2			0,9477	
93.	89:06:020501:468/чзу 3			0,1616	
94.	89:06:000000:1893/чз у1	89:06:000000:1 893	земли промышлен- ности	0,0915	Тазовский район
95.	89:06:000000:1893/чз у2			0,0511	
96.	89:05:010402:63/чзу1	89:05:010402:6 3	земли промышлен- ности	0,0200	Пуровский район
97.	89:06:020603:1003 0/чзу1	89:06:020603:1 0030	земли сельскохозяй- ственного назначения	0,4430	Тазовский район
98.	89:06:020603:10043/ чзу1	89:06:020603:1 0043	земли сельскохозяйст венного назначения	0,4931	Тазовский район
99.	89:06:020603:10048/ чзу1	89:06:020603:1 0048	земли сельскохозяй- ственного назначения	0,2856	Тазовский район
100.	89:06:020603:3У1	89:06:020603	земли сельскохозяйст венного назначения	1,0430	Тазовский район
101.	89:06:020501:671/чзу 1	89:06:020501:6 71	земли запаса	0,0051	Тазовский район

1	2	3	4	5	6
102.	89:06:020501:672/чзу 1	89:06:020501:6 72	земли запаса	0,0033	Тазовский район
103.	89:06:020603:10030/ чзу1	89:06:020603:1 0030	земли сельскохозяйственного назначения	0,0633	Тазовский район
104.	89:06:020603:10032/ чзу1	89:06:020603:1 0032	земли сельскохозяйственного назначения	0,2916	Тазовский район
105.	89:06:020603:10031/ чзу1	89:06:020603:1 0031	земли сельскохозяйственного назначения	0,1004	Тазовский район

На данных частях земельных участков планируется размещение Объекта и его неотъемлемых технологических частей входящих в состав Объекта.

2. Перечень и сведения о площади образуемых земельных участков, которые будут отнесены к территориям общего пользования или имуществу общего пользования, в том числе в отношении которых предполагаются резервирование и (или) изъятие для государственных или муниципальных нужд

В проекте межевания территории отсутствуют образуемые земельные участки, которые после образования будут относиться к территориям общего пользования или имуществу общего пользования.

Изъятие земельных участков для государственных нужд не требуется.

3. Вид разрешенного использования образуемых земельных участков в соответствии с проектом планировки территории

В соответствии с приказом Федеральной службы государственной регистрации, кадастра и картографии РФ № П/0412 от 10 ноября 2020 года «Об утверждении классификатора видов разрешенного использования земельных участков» - вид разрешенного использования образуемых земельных участков – «трубопроводный транспорт», согласно таблице 3.

Таблица 3

№ п/п	Условный номер ЗУ	Категория земель	Разрешенное использование	Площадь ЗУ, га
1	2	3	4	5
1.	89:06:020603:9741:ЗУ1	земли промышленности	трубопроводный транспорт	0,2798
2.	89:06:020603:9762:ЗУ1	земли промышленности	трубопроводный транспорт	0,5168
3.	89:06:020603:9763:ЗУ1	земли промышленности	трубопроводный транспорт	1,3110
4.	89:06:020603:9788:ЗУ1	земли промышленности	трубопроводный транспорт	0,7028
Итого:				2,8104

4.1. Сведения о границах территории, в отношении которой утвержден проект межевания территории, содержащие перечень координат характерных точек этих границ в системе координат, используемой для ведения Единого государственного реестра недвижимости.

Таблица 4

Перечень координат характерных точек образуемых участков

№№ п/п	Номер характерной точки	Координаты	
		X	Y
1	2	3	4
89:06:020603:9741:ЗУ1			
1.	1	7398179.32	4576359.61
2.	2	7398185.86	4576361.69
3.	3	7398192.55	4576363.73
4.	4	7398189.18	4576373.73
5.	5	7398171.28	4576423.42
6.	6	7398171.85	4576424.77
7.	7	7398171.08	4576426.66
8.	8	7398169.89	4576427.29
9.	9	7398141.24	4576506.8
10.	10	7398126.68	4576554.26
11.	11	7398113.46	4576550.27

1	2	3	4
12.	12	7398128.02	4576502.63
13.	13	7398157.07	4576421.94
14.	14	7398156.51	4576420.59
15.	15	7398157.26	4576418.76
16.	16	7398158.46	4576418.11
17.	17	7398175.16	4576371.94
89:06:020603:9762:3Y1(1)			
18.	1	7394471.41	4573013.45
19.	2	7394473.10	4573011.19
20.	3	7394373.68	4572939.93
21.	4	7394372.14	4572941.97
89:06:020603:9762:3Y1(2)			
22.	5	7394437.78	4573058.19
23.	6	7394457.57	4573031.87
24.	7	7394338.17	4572945.91
25.	8	7394319.15	4572973.01
89:06:020603:9763:3Y1(1)			
26.	1	7398113.46	4576550.27
27.	2	7398128.02	4576502.63
28.	3	7398157.07	4576421.94
29.	4	7398156.51	4576420.59
30.	5	7398157.26	4576418.76
31.	6	7398158.46	4576418.11
32.	7	7398175.16	4576371.94
33.	8	7398179.32	4576359.61
34.	9	7398167.76	4576356.01
35.	10	7398144.79	4576348.79
36.	11	7398078.51	4576537.36
37.	12	7398079.90	4576540.03
38.	13	7398099.67	4576546.04
89:06:020603:9763:3Y1(2)			

1	2	3	4
39.	14	7398153.64	4576562.43
40.	15	7398160.19	4576541.43
41.	16	7398220.59	4576372.49
42.	17	7398192.55	4576363.73
43.	18	7398189.18	4576373.73
44.	19	7398171.28	4576423.42
45.	20	7398171.85	4576424.77
46.	21	7398171.08	4576426.66
47.	22	7398169.89	4576427.29
48.	23	7398141.24	4576506.80
89:06:020603:9788:3У1(1)			
49.	1	7394319.15	4572973.01
50.	2	7394437.78	4573058.19
51.	3	7394421.47	4573079.87
52.	4	7394303.49	4572995.26
89:06:020603:9788:3У1(2)			
53.	5	7394372.12	4572942.01
54.	6	7394471.38	4573013.47
55.	7	7394457.57	4573031.87
56.	8	7394338.17	4572945.91
57.	9	7394343.95	4572937.68
58.	10	7394364.61	4572951.87

4.2. Перечень координат характерных точек частей земельных участков, на которых Объект может быть размещен на условиях сервитута, публичного сервитута, аренды.

Перечень координат характерных точек частей земельных участков

Таблица 5

№№ п/п	Номер характерной точки	Координаты	
		X	X
1	2	3	4
89:05:000000:18446/чзу1(1)			
1.	1	7387257.18	4551809.88

1	2	3	4
2.	2	7387252.66	4552345.56
3.	3	7387314.81	4552408.67
4.	4	7387313.19	4552600.54
5.	5	7387249.98	4552662.69
6.	6	7387247.74	4552927.65
7.	7	7387253.27	4552927.69
8.	8	7387253.24	4552930.69
9.	9	7387256.24	4552930.72
10.	10	7387256.26	4552927.72
11.	11	7387256.74	4552927.72
12.	12	7387258.95	4552666.48
13.	13	7387322.15	4552604.33
14.	14	7387323.84	4552405.03
15.	15	7387261.69	4552341.83
16.	16	7387266.18	4551810.03
17.	17	7387272.18	4551810.14
18.	18	7387267.71	4552339.39
19.	19	7387330.07	4552402.71
20.	20	7387328.13	4552606.87
21.	21	7387264.89	4552669.05
22.	22	7387254.51	4553901.31
23.	23	7387263.87	4553940.27
24.	24	7387258.17	4553943.23
25.	25	7387248.5	4553903.01
26.	26	7387256.38	4552969.72
27.	27	7387255.88	4552969.72
28.	28	7387255.91	4552966.72
29.	29	7387252.91	4552966.69
30.	30	7387252.88	4552969.69
31.	31	7387247.39	4552969.65
32.	32	7387239.49	4553904.01
33.	33	7387249.96	4553947.49
34.	34	7387188.57	4553979.36
35.	35	7387185.47	4553962.53
36.	36	7387183.12	4553946.89
37.	37	7387180.77	4553931.24
38.	38	7387179.24	4553916.39
39.	39	7387177.81	4553901.27
40.	40	7387180.05	4553849.08
41.	41	7387181.66	4553347.53
42.	42	7387183.46	4553249.16
43.	43	7387181.79	4553149.09
44.	44	7387183.27	4552965.03

1	2	3	4
45.	45	7387161.39	4552963.64
46.	46	7387162.75	4552883.13
47.	47	7387183.46	4552884.94
48.	48	7387185.59	4552749.08
49.	49	7387184.92	4552633.58
50.	50	7387237.43	4552558.54
51.	51	7387233.06	4552433.73
52.	52	7387187.5	4552358.59
53.	53	7387187.37	4552149.11
54.	54	7387185.83	4552049.25
55.	55	7387185.67	4551836.45
56.	56	7387173.9	4551836.04
57.	57	7387174.45	4551808.43
89:05:000000:18446/чзy1(2)			
58.	58	7387140.22	4551225.18
59.	59	7387262.13	4551224.61
60.	60	7387262.03	4551234.55
61.	61	7387267.54	4551234.43
62.	62	7387267.52	4551237.43
63.	63	7387270.52	4551237.46
64.	64	7387284.31	4551237.67
65.	65	7387283.95	4551273.47
66.	66	7387270.71	4551273.34
67.	67	7387270.77	4551267.46
68.	68	7387270.26	4551267.45
69.	69	7387270.29	4551264.45
70.	70	7387267.29	4551264.43
71.	71	7387267.26	4551267.43
72.	72	7387266.76	4551267.42
73.	73	7387266.73	4551277.3
74.	74	7387283.91	4551277.47
75.	75	7387283.78	4551290.42
76.	76	7387261.55	4551290.2
77.	77	7387257.93	4551721.53
78.	78	7387263.43	4551721.58
79.	79	7387263.42	4551722.54
80.	80	7387168.16	4551723.05
81.	81	7387168.6	4551708.14
82.	82	7387183.92	4551708.66
83.	83	7387185.84	4551686.3
84.	84	7387186.1	4551653.63
85.	85	7387190.05	4551653.63
86.	86	7387192.5	4551560.24

1	2	3	4
87.	87	7387192.99	4551449.45
88.	88	7387200.88	4551240.94
89.	89	7387139.29	4551234.96
89:05:000000:18446/чзy1(3)			
90.	90	7387261.12	4551141.83
91.	91	7387260.84	4551144.66
92.	92	7387266.32	4551145.18
93.	93	7387262.48	4551186.02
94.	94	7387262.3	4551206.23
95.	95	7387245.81	4551206.22
96.	96	7387234.61	4551208.35
97.	97	7387141.76	4551208.86
98.	98	7387149.13	4551131.02
89:05:000000:18446/чзy1(4)			
99.	99	7387289.92	4551722.4
100.	100	7387266.42	4551722.52
101.	101	7387266.43	4551721.61
102.	102	7387266.93	4551721.61
103.	103	7387270.54	4551294.29
104.	104	7387283.74	4551294.42
105.	105	7387283.3	4551338.11
106.	106	7387357.78	4551338.86
107.	107	7387357.46	4551370.9
108.	108	7387275.9	4551370.04
109.	109	7387273.3	4551677.79
110.	110	7387290.3	4551677.93
89:05:000000:18446/чзy1(5)			
111.	111	7387285,00	4551144.14
112.	112	7387312.36	4551146.78
113.	113	7387309.22	4551174.98
114.	114	7387299.12	4551205.81
115.	115	7387299.44	4551208.16
116.	116	7387285.58	4551208.25
117.	117	7387275.66	4551206.24
118.	118	7387271.28	4551206.23
119.	119	7387271.45	4551186.48

1	2	3	4
120.	120	7387275.28	4551146.02
121.	121	7387277.27	4551146.21
122.	122	7387284.74	4551146.92
89:05:000000:18446/чзy1(6)			
123.	123	7387334.25	4551148.89
124.	124	7387350.69	4551150.48
125.	125	7387349.2	4551163.82
126.	126	7387353.66	4551164.21
127.	127	7387349.67	4551207.85
128.	128	7387332.96	4551207.95
129.	129	7387335.78	4551177.34
130.	130	7387331.14	4551176.93
89:05:000000:18446/чзy1(7)			
131.	131	7387349.69	4551005.69
132.	132	7387338.84	4551004.64
133.	133	7387333.18	4550997.8
134.	134	7387332.15	4551003.99
135.	135	7387315.69	4551002.4
136.	136	7387322.82	4550959.26
137.	137	7387361.09	4551005.71
138.	138	7387381.49	4551339.1
139.	139	7387382.22	4551266.21
140.	140	7387390.31	4551266.29
141.	141	7387389.5	4551339.21
89:05:000000:18446/чзy1(9)			
142.	142	7387271.12	4551224.57
143.	143	7387284.44	4551224.5
144.	144	7387284.33	4551235.67
145.	145	7387271.04	4551235.54
146.	146	7387271.05	4551234.46
89:05:000000:18446/чзy2(1)			
147.	1	7387312.36	4551146.78
148.	2	7387334.25	4551148.89
149.	3	7387331.14	4551176.93
150.	4	7387335.78	4551177.34
151.	5	7387332.96	4551207.95
152.	6	7387299.44	4551208.16
153.	7	7387299.12	4551205.81
154.	8	7387309.22	4551174.98
89:05:000000:18446/чзy2(2)			
155.	9	7387284.31	4551237.67
156.	10	7387270.52	4551237.46
157.	11	7387270.54	4551234.46

1	2	3	4
158.	12	7387271.05	4551234.46
159.	13	7387271.04	4551235.54
160.	14	7387284.33	4551235.67
89:05:000000:18446/чзү2(3)			
161.	15	7387338.84	4551004.64
162.	16	7387332.15	4551003.99
163.	17	7387333.18	4550997.80
89:05:000000:18446/чзү3			
164.	1	7387261.12	4551141.83
165.	2	7387285,00	4551144.14
166.	3	7387284.74	4551146.92
167.	4	7387277.27	4551146.21
168.	5	7387275.28	4551146.02
169.	6	7387271.29	4551145.65
170.	7	7387260.84	4551144.66
89:05:000000:18446/чзү4(1)			
171.	1	7387257.18	4551809.88
172.	2	7387266.18	4551810.03
173.	3	7387261.69	4552341.83
174.	4	7387323.84	4552405.03
175.	5	7387322.15	4552604.33
176.	6	7387258.95	4552666.48
177.	7	7387256.74	4552927.72
178.	8	7387256.26	4552927.72
179.	9	7387253.27	4552927.69
180.	10	7387247.74	4552927.65
181.	11	7387249.98	4552662.69
182.	12	7387313.19	4552600.54
183.	13	7387314.81	4552408.67
184.	14	7387252.66	4552345.56
89:05:000000:18446/чзү4(2)			
185.	15	7387249.96	4553947.49
186.	16	7387239.49	4553904.01
187.	17	7387247.39	4552969.65
188.	18	7387252.88	4552969.69
189.	19	7387255.88	4552969.72
190.	20	7387256.38	4552969.72
191.	21	7387248.5	4553903.01
192.	22	7387258.17	4553943.23
89:05:000000:18446/чзү4(3)			
193.	23	7387266.93	4551721.61
194.	24	7387266.43	4551721.61
195.	25	7387263.43	4551721.58

1	2	3	4
196.	26	7387257.93	4551721.53
197.	27	7387261.55	4551290.2
198.	28	7387283.78	4551290.42
199.	29	7387283.74	4551294.42
200.	30	7387270.54	4551294.29
89:05:000000:18446/чзy4(4)			
201.	31	7387271.28	4551206.23
202.	32	7387262.3	4551206.23
203.	33	7387262.48	4551186.02
204.	34	7387266.32	4551145.18
205.	35	7387271.29	4551145.65
207.	36	7387275.28	4551146.02
208.	37	7387271.45	4551186.48
89:05:000000:18446/чзy4(5)			
209.	38	7387283.91	4551277.47
210.	39	7387266.73	4551277.3
211.	40	7387266.76	4551267.42
212.	41	7387267.26	4551267.43
213.	42	7387270.26	4551267.45
214.	43	7387270.77	4551267.46
215.	44	7387270.71	4551273.34
216.	45	7387283.95	4551273.47
89:05:000000:18446/чзy4(6)			
217.	46	7387271.12	4551224.57
218.	47	7387271.05	4551234.46
219.	48	7387270.54	4551234.46
220.	49	7387267.54	4551234.43
221.	50	7387262.03	4551234.55
222.	51	7387262.13	4551224.61
89:05:000000:18446/чзy5			
223.	1	7387284.44	4551224.50
224.	2	7387382.65	4551224.04
225.	3	7387382.52	4551244.39
226.	4	7387382.22	4551266.21
227.	5	7387381.49	4551339.10
228.	6	7387357.78	4551338.86
229.	7	7387283.30	4551338.11
230.	8	7387283.74	4551294.42
231.	9	7387283.78	4551290.42
232.	10	7387283.91	4551277.47
233.	11	7387283.95	4551273.47
234.	12	7387284.31	4551237.67
235.	13	7387284.33	4551235.67

1	2	3	4
89:05:000000:18446/чзуб(1)			
236.	1	7387270.52	4551237.46
237.	2	7387267.52	4551237.43
238.	3	7387267.54	4551234.43
239.	4	7387270.54	4551234.46
89:05:000000:18446/чзуб(2)			
240.	5	7387266.42	4551722.52
241.	6	7387263.42	4551722.54
242.	7	7387263.43	4551721.58
243.	8	7387266.43	4551721.61
89:05:000000:18446/чзуб(3)			
244.	9	7387256.24	4552930.72
245.	10	7387253.24	4552930.69
246.	11	7387253.27	4552927.69
247.	12	7387256.26	4552927.72
89:05:000000:18446/чзуб(4)			
248.	13	7387255.88	4552969.72
249.	14	7387252.88	4552969.69
250.	15	7387252.91	4552966.69
251.	16	7387255.91	4552966.72
89:05:000000:18446/чзуб(5)			
252.	17	7387270.26	4551267.45
253.	18	7387267.26	4551267.43
254.	19	7387267.29	4551264.43
255.	20	7387270.29	4551264.45
89:06:000000:53/чзуб(1)			
256.	1	7387263.87	4553940.28
257.	2	7387401.51	4554513.88
258.	3	7387709.47	4554717.89
259.	4	7387723.85	4554695.02
260.	5	7387774.16	4554728.31
261.	6	7387769.22	4554731.05
262.	7	7387737.55	4554743.3
263.	8	7387396.2	4554517.53
264.	9	7387258.17	4553943.24
89:06:000000:53/чзуб(2)			
265.	10	7387726.52	4554746.75
266.	11	7387693.04	4554754.66
267.	12	7387653.25	4554758.43
268.	13	7387613.33	4554756.72
269.	14	7387574,00	4554749.56
270.	15	7387517.78	4554728.91
271.	16	7387515.94	4554728.01

1	2	3	4
272.	17	7387498.76	4554716.86
273.	18	7387312.14	4554568.75
274.	19	7387280.39	4554427.5
275.	20	7387249.79	4554304.69
276.	21	7387188.57	4553979.37
277.	22	7387249.96	4553947.5
278.	23	7387388.31	4554523.09
89:06:000000:53/чзy1(3)			
279.	24	7387834.81	4554961.11
280.	25	7387852.84	4554934.39
281.	26	7387854.73	4554935.65
282.	27	7387861.42	4554925.73
283.	28	7387926.6	4554829.13
284.	29	7387928.87	4554830.62
285.	30	7387844.91	4554958.75
286.	31	7387838.14	4554963.31
89:06:000000:53/чзy1(4)			
287.	32	7387437.35	4556978.29
288.	33	7387310.56	4556957.25
289.	34	7387343.14	4556910.36
290.	35	7387372.24	4556794.57
291.	36	7388159.99	4556328.58
292.	37	7388175.08	4556276.36
293.	38	7388167.94	4556264.97
294.	39	7388160.56	4556249.4
295.	40	7388157.11	4556238.97
296.	41	7388025.55	4555726.62
297.	42	7388064.79	4555099.15
298.	43	7388041.21	4555055.96
299.	44	7388006.82	4555028.64
300.	45	7387936.52	4554981.47
301.	46	7387919.46	4555005.32
302.	47	7387875.92	4554985.41
303.	48	7387865.25	4554979.18
304.	49	7387869.16	4554974.65
305.	50	7387953.06	4554846.63
306.	51	7388024.1	4554893.63
307.	52	7388010.49	4554916.71
308.	53	7388147.13	4555007.1
309.	54	7388103.35	4555726.15
310.	55	7388223.36	4556189.69
311.	56	7388342.64	4556376.8
312.	57	7388348.79	4556373.41

1	2	3	4
313.	58	7388382.83	4556426.81
314.	59	7388371.28	4556433.87
315.	60	7388370.3	4556432.3
316.	61	7388370.74	4556432.02
317.	62	7388217.8	4556192.11
318.	63	7388097.3	4555726.74
319.	64	7388140.93	4555010.19
320.	65	7387957.51	4554888.82
321.	66	7387957.22	4554889.27
322.	67	7387954.71	4554887.61
323.	68	7387953.06	4554890.12
324.	69	7387955.56	4554891.77
326.	70	7387952.55	4554896.33
327.	71	7388131.53	4555014.72
328.	72	7388088.23	4555727.62
329.	73	7388209.44	4556195.75
330.	74	7388363.16	4556436.89
331.	75	7388367.78	4556433.92
332.	76	7388368.73	4556435.43
333.	77	7388297.55	4556478.94
334.	78	7388281.73	4556453.13
335.	79	7388286.78	4556449.89
336.	80	7388231.53	4556364.06
337.	81	7388176.19	4556359.34
338.	82	7387521.07	4556746.2
339.	83	7387433.76	4556914.36
89:06:000000:53/чзy1(5)			
341.	84	7388027.45	4557076.2
342.	85	7387916.83	4557057.85
343.	86	7387916.96	4557057.06
344.	87	7387949.79	4557040.02
345.	88	7387982.05	4556871.39
346.	89	7388239.69	4556707.86
347.	90	7388316.8	4556654.8
348.	91	7388328.74	4556625.78
349.	92	7388326.68	4556562.65
350.	93	7388313.37	4556540.96
351.	94	7388415.82	4556478.53
352.	95	7388509.81	4556626,00
353.	96	7388503.66	4556629.39
354.	97	7388079.94	4556899.52
355.	98	7388057.34	4556914.61
356.	99	7388415.63	4556508.95

1	2	3	4
357.	100	7388414.01	4556506.43
358.	101	7388416.53	4556504.81
359.	102	7388418.16	4556507.33
360.	103	7388418.57	4556507.07
361.	104	7388495.39	4556627.58
362.	105	7388043.38	4556915.71
363.	106	7388017.01	4557058.2
364.	107	7388016.52	4557058.11
365.	108	7388015.98	4557061.06
366.	109	7388013.03	4557060.51
367.	110	7388013.57	4557057.57
368.	111	7388008.2	4557056.38
369.	112	7388035.12	4556910.15
370.	113	7388482.96	4556624.83
371.	114	7388411,00	4556511.93
89:06:000000:53/чзy1(6)			
372.	115	7392634.99	4568800.04
373.	116	7392658.34	4568806.01
374.	117	7392622.84	4568945.37
375.	118	7392599.48	4568939.06
89:06:000000:53/чзy1(7)			
376.	119	7398371.33	4576419.48
377.	120	7398360.19	4576455.2
378.	121	7399927.44	4576948.87
379.	122	7401189.27	4577848.4
380.	123	7401347.68	4577937.96
381.	124	7401434.43	4578023.17
382.	125	7402058.98	4578468.39
383.	126	7402045.63	4578487.12
384.	127	7402077.39	4578509.76
385.	128	7402090.74	4578491.03
386.	129	7402794.36	4578992.62
387.	130	7403372.06	4579972.75
388.	131	7403447.18	4580046.52
389.	132	7403511.07	4580208.58
390.	133	7404046,00	4581116.13
391.	134	7404328.44	4581707.86
392.	135	7406375.04	4586644.89
393.	136	7410220.37	4590045.04
394.	137	7410205.13	4590062.27
395.	138	7410234.35	4590088.11
396.	139	7410249.59	4590070.88
397.	140	7411665.62	4591322.97

1	2	3	4
398.	141	7411724.45	4591464.89
399.	142	7411778.21	4591527.79
400.	143	7411816.41	4591686.72
401.	144	7414338.08	4597769.78
402.	145	7414425.27	4598063.84
403.	146	7414662.4	4598635.86
404.	147	7414819.86	4598813.74
405.	148	7416036.45	4601481.32
406.	149	7416015.52	4601490.87
407.	150	7416031.7	4601526.35
408.	151	7416052.63	4601516.8
409.	152	7417134.11	4603888.14
410.	153	7417280.41	4604496.8
411.	154	7417265.65	4604685.06
412.	155	7418229.26	4611988.62
413.	156	7418319.98	4612058.19
414.	157	7418353.2	4612309.99
415.	158	7418283.63	4612400.71
416.	159	7418323.86	4612706.71
417.	160	7418337.48	4612808.82
418.	161	7418330.64	4613618.72
419.	162	7419010.79	4614051.76
420.	163	7419008.73	4614057.56
421.	164	7418324.61	4613621.99
422.	165	7418331.48	4612809.19
423.	166	7418317.91	4612707.5
424.	167	7418277.36	4612399.03
425.	168	7418346.39	4612309.02
426.	169	7418351.95	4612308.14
427.	170	7418349.25	4612287.71
428.	171	7418348.75	4612287.78
429.	172	7418348.37	4612284.8
430.	173	7418345.39	4612285.19
431.	174	7418345.78	4612288.16
432.	175	7418340.23	4612288.9
433.	176	7418342.71	4612306.63
434.	177	7418338.77	4612304.16
435.	178	7418267.95	4612396.51
436.	179	7418308.99	4612708.68
437.	180	7418322.47	4612809.76
438.	181	7418315.57	4613626.91
439.	182	7419005.66	4614066.2
440.	183	7419002.89	4614073.99

1	2	3	4
441.	184	7418968.57	4614052.14
442.	185	7418956.66	4614070.95
443.	186	7418967.15	4614078.51
444.	187	7418978.42	4614090.91
445.	188	7418982.45	4614104.62
446.	189	7418983.42	4614128.79
447.	190	7418955.61	4614207.06
448.	191	7418955.15	4614186.8
449.	192	7418954.4	4614154.14
450.	193	7418952,00	4614132.48
451.	194	7418944.14	4614111.92
452.	195	7418937.41	4614101.37
453.	196	7418815.75	4614293.55
454.	197	7418477.77	4614079.61
455.	198	7418600.82	4613885.24
456.	199	7418591.37	4613879.26
457.	200	7418590.83	4613880.1
458.	201	7418549.55	4613853.97
459.	202	7418549.02	4613854.81
460.	203	7418496.59	4613821.63
461.	204	7418498.19	4613819.09
462.	205	7418465.18	4613798.19
463.	206	7418466.26	4613796.51
464.	207	7418441.78	4613781.02
465.	208	7418440.17	4613783.56
466.	209	7418380.19	4613745.58
467.	210	7418381.8	4613743.04
468.	211	7418301.55	4613692.24
469.	212	7418299.95	4613694.78
470.	213	7418285.99	4613685.94
471.	214	7418252.76	4613664.87
472.	215	7418252.6	4613561.75
473.	216	7418255.6	4613561.75
474.	217	7418255.6	4613501.75
475.	218	7418252.6	4613501.75
476.	219	7418252.6	4613446.75
477.	220	7418255.6	4613446.75
478.	221	7418255.6	4612817.53
479.	222	7418255.6	4612767.53
480.	223	7418236.49	4612620.02
481.	224	7418232.53	4612620.56
482.	225	7418222.29	4612544.22
483.	226	7418226.2	4612543.7

1	2	3	4
484.	227	7418172.19	4612143.35
485.	228	7418168.23	4612143.89
486.	229	7418146.04	4611979.38
487.	230	7418150,00	4611978.84
488.	231	7417989.47	4610788.86
489.	232	7417988.28	4610788.15
490.	233	7417961.46	4610589.33
491.	234	7417941.26	4610590.69
492.	235	7417934.24	4610555.81
493.	236	7417922.26	4610449.71
494.	237	7417939.43	4610440.95
495.	238	7417854.45	4609810.68
496.	239	7417857.39	4609810.28
497.	240	7417711.41	4608728.08
498.	241	7417708.44	4608728.49
499.	242	7417662.05	4608384.56
500.	243	7417622.61	4608092.18
501.	244	7417621.62	4608092.31
502.	245	7417614.28	4608037.86
503.	246	7417611.31	4608038.27
504.	247	7417601.94	4607968.83
505.	248	7417602.93	4607968.7
506.	249	7417598.92	4607939.01
507.	250	7417587.57	4607904.31
508.	251	7417573.66	4607872.83
509.	252	7417548.86	4607794.19
510.	253	7417543.05	4607714.14
511.	254	7417546.09	4607635.3
512.	255	7417548.12	4607580.3
513.	256	7417548.06	4607517.02
514.	257	7417540.44	4607460.53
515.	258	7417354.23	4606080.03
516.	259	7417347.3	4606080.96
517.	260	7417337.26	4606006.6
518.	261	7417339.24	4606006.34
519.	262	7417335.25	4605976.65
520.	263	7417340.19	4605975.98
521.	264	7417152.25	4604582.58
522.	265	7417147.27	4604583.24
523.	266	7417132.05	4604470.29
524.	267	7417126.2	4604442.81
525.	268	7417125.97	4604433.96
526.	269	7417130.32	4604420.07

1	2	3	4
527.	270	7417117.36	4604323.93
528.	271	7417114.39	4604324.33
529.	272	7417093.94	4604172.7
530.	273	7417096.9	4604172.3
531.	274	7417073.51	4603998.88
532.	275	7417066.01	4603953.47
533.	276	7417058.19	4603919.44
534.	277	7417043.85	4603877.27
535.	278	7417031.49	4603847.85
536.	279	7416947.32	4603673.96
537.	280	7416941.65	4603672.6
538.	281	7416821.11	4603410.25
539.	282	7416824.64	4603406.08
540.	283	7416555.92	4602809.05
541.	284	7416307.73	4602268.77
542.	285	7416304.09	4602270.44
543.	286	7416287.37	4602234.03
544.	287	7416286.47	4602234.44
545.	288	7416232.2	4602116.37
546.	289	7416236.77	4602114.28
547.	290	7416224.25	4602087.03
548.	291	7416220.62	4602088.7
549.	292	7416191.4	4602025.11
550.	293	7416189.57	4602025.95
551.	294	7416163.69	4601969.58
552.	295	7416166.42	4601968.33
553.	296	7416148.52	4601929.27
554.	297	7416147.58	4601929.71
555.	298	7416118.76	4601866.96
556.	299	7416119.68	4601866.54
557.	300	7415893.45	4601374.03
558.	301	7415896.16	4601372.79
559.	302	7415564.73	4600651.27
560.	303	7415560.19	4600653.36
561.	304	7415539.29	4600607.86
562.	305	7415538.38	4600608.26
563.	306	7415517.54	4600562.9
564.	307	7415520.26	4600561.65
565.	308	7415511.93	4600543.51
566.	309	7415510.11	4600544.35
567.	310	7415478.78	4600476.18
568.	311	7415479.71	4600475.75
569.	312	7415465.51	4600444.84

1	2	3	4
570.	313	7415469.14	4600443.17
571.	314	7415406.52	4600306.86
572.	315	7415342.46	4600167.4
573.	316	7415339.2	4600168.11
574.	317	7415327.04	4600158.25
575.	318	7415267.73	4600092.75
576.	319	7415215.3	4600043.95
577.	320	7415139.74	4599877.83
578.	321	7415094.49	4599634.76
579.	322	7414916.23	4599246.73
580.	323	7414918.97	4599245.48
581.	324	7414825.89	4599042.84
582.	325	7414684.06	4598839.35
583.	326	7414601.87	4598686.29
584.	327	7414591.78	4598670.56
585.	328	7414511.08	4598473.64
586.	329	7414507.37	4598475.15
587.	330	7414471.02	4598386.33
588.	331	7414465.46	4598388.62
589.	332	7414444.63	4598337.67
590.	333	7414448.32	4598336.17
591.	334	7414431.67	4598295.47
592.	335	7414434.45	4598294.33
593.	336	7414415.53	4598248.07
594.	337	7414418.28	4598246.93
595.	338	7413998.9	4597222.21
596.	339	7413988.58	4597226.68
597.	340	7413812.52	4596798.62
598.	341	7413823.42	4596794.37
599.	342	7413782.33	4596693.02
600.	343	7413778.56	4596694.56
601.	344	7413766.21	4596663.96
602.	345	7413769.83	4596662.49
603.	346	7411651.43	4591483.91
604.	347	7411615.45	4591402.71
605.	348	7411606.19	4591388.86
606.	349	7411600.11	4591380.48
607.	350	7411570.38	4591345.76
608.	351	7411553.35	4591320.84
609.	352	7411478.16	4591254.92
610.	353	7410575.88	4590463.78
611.	354	7410568.61	4590470.57
612.	355	7410343.77	4590273.37

1	2	3	4
613.	356	7410350.32	4590265.99
614.	357	7408921.72	4589013.35
615.	358	7408842.91	4588952.29
616.	359	7408764.32	4588916.82
617.	360	7408689.01	4588870.23
618.	361	7408583.96	4588808.42
619.	362	7408515.19	4588733.93
620.	363	7408442.33	4588641.42
621.	364	7408393.7	4588552.67
622.	365	7406346.36	4586755.21
623.	366	7406338.98	4586747.14
624.	367	7406335.2	4586741.35
625.	368	7406231.09	4586500.72
626.	369	7406191.3	4586407.4
627.	370	7405998.83	4585959.6
628.	371	7405994.15	4585961.37
629.	372	7405855.16	4585637.99
630.	373	7405859.84	4585636.23
631.	374	7404680.08	4582891.41
632.	375	7404675.49	4582893.38
633.	376	7404657.33	4582851.12
634.	377	7404661.92	4582849.15
635.	378	7404614.93	4582739.82
636.	379	7404611.25	4582741.4
637.	380	7404591.11	4582694.54
638.	381	7404594.79	4582692.96
639.	382	7404155.68	4581671.33
640.	383	7404152,00	4581672.91
641.	384	7404116.73	4581593.38
642.	385	7404112.14	4581595.35
643.	386	7404093.97	4581553.09
644.	387	7404103.16	4581549.14
645.	388	7404081.84	4581499.53
646.	389	7404078.16	4581501.11
647.	390	7404049.34	4581434.04
648.	391	7404053.01	4581432.46
649.	392	7403967.68	4581234.01
650.	393	7403827.11	4581294.43
651.	394	7403669.16	4580926.93
652.	395	7403807.73	4580867.37
653.	396	7403732.06	4580734.54
654.	397	7403728.43	4580737.09
655.	398	7403546.29	4580434.75

1	2	3	4
656.	399	7403550.14	4580432.85
657.	400	7403388.38	4580161.15
658.	401	7403313.85	4580036.33
659.	402	7403160.04	4579778.76
660.	403	7403106.6	4579699.8
661.	404	7403042.34	4579655.15
662.	405	7402971.94	4579603.3
663.	406	7402908.91	4579444.35
664.	407	7402890.9	4579349.47
665.	408	7402852.42	4579263.61
666.	409	7402757.57	4579104.78
667.	410	7402756.71	4579105.29
668.	411	7402737.07	4579072.67
669.	412	7402731.48	4579065.32
670.	413	7402719.98	4579053.94
671.	414	7402691.56	4579033.52
672.	415	7402692.14	4579032.7
673.	416	7401561.72	4578215.29
674.	417	7401559.96	4578217.72
675.	418	7401527.55	4578194.28
676.	419	7401525.2	4578197.52
677.	420	7401477.39	4578162.95
678.	421	7401476.22	4578164.57
679.	422	7401451.1	4578146.41
680.	423	7401453.45	4578143.16
681.	424	7401425.08	4578122.66
682.	425	7401428.01	4578118.6
683.	426	7401387.5	4578089.31
684.	427	7401144.4	4577913.52
685.	428	7400755.43	4577632.26
686.	429	7400737.85	4577656.57
687.	430	7400643.24	4577588.17
688.	431	7400658.08	4577567.4
689.	432	7400644.6	4577556.98
690.	433	7400615.96	4577540.23
691.	434	7400587.57	4577520.53
692.	435	7400573.96	4577540.3
693.	436	7400485.82	4577479.63
694.	437	7400499.43	4577459.86
695.	438	7400478.01	4577445.12
696.	439	7400479.15	4577443.47
697.	440	7400442.08	4577417.95
698.	441	7400440.38	4577420.42

1	2	3	4
699.	442	7400403.31	4577394.91
700.	443	7400407.28	4577389.14
701.	444	7400374.34	4577366.46
702.	445	7400371.5	4577370.58
703.	446	7400313.84	4577330.89
704.	447	7400314.98	4577329.24
705.	448	7400290.26	4577312.23
706.	449	7400289.7	4577313.05
707.	450	7400256.75	4577290.37
708.	451	7400256.18	4577291.19
709.	452	7400224.06	4577269.08
710.	453	7400226.89	4577264.96
711.	454	7399917.18	4577051.76
712.	455	7399854.95	4577020.32
713.	456	7399783.47	4576986.81
714.	457	7399742.11	4576969.37
715.	458	7399279.09	4576825.03
716.	459	7399277.3	4576830.76
717.	460	7399224.79	4576814.39
718.	461	7399226.58	4576808.66
719.	462	7398501.02	4576582.47
780.	463	7398405.55	4576552.71
781.	464	7398310.08	4576547.96
782.	465	7398227.66	4576538.68
783.	466	7398192.19	4576572.38
784.	467	7398167.08	4576566.51
785.	468	7398153.64	4576562.43
786.	469	7398160.19	4576541.43
787.	470	7398220.59	4576372.49
788.	471	7416946.4	4603478.97
789.	472	7416967.13	4603524.46
790.	473	7416954.4	4603530.27
791.	474	7416933.66	4603484.77
792.	475	7403699.5	4580530.24
793.	476	7403724.89	4580573.31
794.	477	7403712.83	4580580.42
795.	478	7403687.44	4580537.35
796.	479	7413983.83	4596917.84
797.	480	7414002.98	4596964.03
798.	481	7413990.05	4596969.39
799.	482	7413970.9	4596923.21
800.	483	7406000.49	4585743.98
801.	484	7406019.64	4585790.17

1	2	3	4
802.	485	7406006.7	4585795.53
803.	486	7405987.56	4585749.34
804.	487	7410505.62	4590298.6
805.	488	7410543.07	4590331.72
806.	489	7410533.8	4590342.21
807.	490	7410496.34	4590309.09
89:06:000000:53/чзy1(8)			
808.	491	7387910.74	4557096.9
809.	492	7388020.27	4557115.07
810.	493	7388019.13	4557121.14
811.	494	7387909.78	4557102.84
89:06:000000:53/чзy1(9)			
812.	495	7394303.49	4572995.26
813.	496	7394421.47	4573079.87
814.	497	7394334.11	4573196.05
815.	498	7394304.68	4573173.71
816.	499	7394185.86	4573334.38
817.	500	7394992.32	4574099.24
818.	501	7395088.88	4574151.63
819.	502	7395166.37	4574264.32
820.	503	7397050.79	4576051.56
821.	504	7397289.81	4576095.8
822.	505	7397427.44	4576161.39
823.	506	7397978.67	4576335.03
824.	507	7397989.45	4576300.43
825.	508	7398123.93	4576342.3
826.	509	7398062.71	4576506.24
827.	510	7398058.41	4576497.82
828.	511	7398049.7	4576468.65
829.	512	7398023.38	4576434.61
830.	513	7397503.08	4576272.41
831.	514	7397502.48	4576274.32
832.	515	7397445.2	4576256.46
833.	516	7397444.9	4576257.41
834.	517	7397397.17	4576242.53
835.	518	7397397.46	4576241.58
836.	519	7397340.18	4576223.72
837.	520	7397341.08	4576220.86
838.	521	7397264.7	4576197.05
839.	522	7397263.51	4576200.87
840.	523	7397196.68	4576180.03
841.	524	7397197.87	4576176.21
842.	525	7397164.46	4576165.8

1	2	3	4
843.	526	7397068.78	4576137.66
844.	527	7397016.69	4576122.85
845.	528	7397007.62	4576119.34
846.	529	7396932.92	4576049.89
847.	530	7396935.65	4576046.96
848.	531	7396896.83	4576010.87
849.	532	7396892.74	4576015.26
850.	533	7396824.63	4575951.94
851.	534	7396826.68	4575949.74
852.	535	7395920.72	4575107.47
853.	536	7395920.04	4575108.2
854.	537	7394984.79	4574238.7
855.	538	7394987.52	4574235.77
856.	539	7394097.42	4573408.23
857.	540	7394089.08	4573398.55
858.	541	7394081.28	4573383.61
859.	542	7394077.39	4573364.62
860.	543	7394079.63	4573343.98
861.	544	7394084.29	4573331.92
862.	545	7394090.36	4573322.16
863.	546	7394272.2	4573083.21
864.	547	7394269.02	4573080.79
865.	548	7394287.19	4573056.91
866.	549	7394285.6	4573055.7
867.	550	7394314.78	4573015.7
868.	551	7394297.31	4573004.04
89:06:000000:53/чзy1(10)			
869.	552	7387908.52	4557110.83
870.	553	7388017.66	4557129.1
871.	554	7388001.73	4557215.37
872.	555	7387919.73	4557199.79
873.	556	7387925.24	4557170.54
874.	557	7387929.16	4557143.24
875.	558	7387904.88	4557134.33
876.	559	7387996.21	4557209.1
877.	560	7387978.51	4557205.83
878.	561	7387980.42	4557195.5
879.	562	7387998.12	4557198.78
89:06:000000:53/чзy1(11)			
880.	563	7387913.29	4557233.92
881.	564	7387995.36	4557249.53
882.	565	7387934.08	4557581.01
883.	566	7387933,00	4557584.23

884.	567	7387920.26	4557653.06
885.	568	7387915.25	4557652.14
886.	569	7387869.75	4557897.96
887.	570	7387850.09	4557894.32
888.	571	7387895.58	4557648.5
889.	572	7387894.62	4557648.32
890.	573	7387040.13	4558649.37
891.	574	7387061.32	4558916.95
892.	575	7387068.23	4558916.28
893.	576	7387077.68	4559035.91
894.	577	7387070.75	4559036.58
895.	578	7387078.39	4559133.41
896.	579	7387061.41	4559134.75
897.	580	7387062.24	4559145.22
898.	581	7387080.18	4559143.8
899.	582	7387079.97	4559141.11
900.	583	7387085.95	4559140.64
901.	584	7387087.65	4559161.48
902.	585	7386890.32	4559178.59
872.	586	7386891.5	4559148.9
873.	587	7386929.62	4559148.89
903.	588	7386932.33	4558866.78
904.	589	7386926.11	4558707.34
905.	590	7386938.52	4558639.43
906.	591	7386970.77	4558598.99
907.	592	7387017.63	4558554.34
908.	593	7387734.26	4557719.82
909.	594	7387791.78	4557640.35
910.	595	7387817.76	4557605.04
911.	596	7387829.78	4557579.37
912.	597	7387868.85	4557470.29
913.	598	7386948.59	4559159.44
914.	599	7386947.01	4559161.02
915.	600	7386945.43	4559159.44
916.	601	7386947.01	4559157.85
917.	602	7387969.1	4557355.62
918.	603	7387951.4	4557352.34
919.	604	7387953.31	4557342.02
920.	605	7387971.01	4557345.29
921.	606	7387033.25	4559151.81
922.	607	7387031.67	4559153.39
923.	608	7387030.09	4559151.81
924.	609	7387031.67	4559150.23
925.	610	7387953.81	4557438.21

1	2	3	4
926.	611	7387936.11	4557434.94
927.	612	7387938.02	4557424.61
928.	613	7387955.73	4557427.89
929.	614	7386937.37	4559005.96
930.	615	7386937.23	4559003.95
931.	616	7386939.25	4559003.79
932.	617	7386939.4	4559005.81
933.	618	7387936.71	4557472.93
934.	619	7387937.26	4557469.98
935.	620	7387940.21	4557470.53
936.	621	7387939.66	4557473.48
937.	622	7387940.15	4557473.57
938.	623	7387913.65	4557616.79
939.	624	7387033.95	4558647.36
940.	625	7387058.66	4558960.18
941.	626	7387058.18	4558960.22
942.	627	7387058.42	4558963.21
943.	628	7387055.42	4558963.44
944.	629	7387055.19	4558960.45
945.	630	7387049.66	4558960.88
946.	631	7387024.69	4558644.36
947.	632	7387905.24	4557612.78
948.	633	7387931.3	4557471.92
949.	634	7387052,00	4559015.62
950.	635	7387051.18	4559005.16
951.	636	7387069.12	4559003.74
952.	637	7387069.95	4559014.21
953.	638	7387038.79	4558997.07
954.	639	7387038.64	4558995.05
955.	640	7387040.65	4558994.9
956.	641	7387040.81	4558996.91
957.	642	7386989.43	4559002.1
958.	643	7386989.22	4559000.08
959.	644	7386991.24	4558999.88
960.	645	7386991.45	4559001.9
89:06:000000:53/чзy1(12)			
961.	646	7387089.15	4559180.34
962.	647	7387092.44	4559222.79
963.	648	7386975.81	4559230.53
964.	649	7386974.68	4559229.61
965.	650	7386972.7	4559229.72
966.	651	7386971.76	4559230.8
967.	652	7386889.57	4559237.73

1	2	3	4
968.	653	7386889.52	4559200.43
969.	654	7386889.67	4559197.64
89:06:000000:53/чзy1(13)			
970.	655	7387093.67	4559238.32
971.	656	7387097.76	4559290.17
972.	657	7387090.8	4559290.72
973.	658	7387098.87	4559393.07
974.	659	7387052.99	4559489.33
975.	660	7387063.46	4559884.87
976.	661	7387057.46	4559885.03
977.	662	7387046.95	4559488.05
978.	663	7387092.76	4559391.94
979.	664	7387082.65	4559263.23
980.	665	7387082.1	4559263.28
981.	666	7387081.86	4559260.29
982.	667	7387078.87	4559260.52
983.	668	7387079.11	4559263.51
984.	669	7387073.58	4559263.94
985.	670	7387083.6	4559390.25
986.	671	7387037.9	4559486.13
987.	672	7387048.48	4559885.27
988.	673	7387042.47	4559885.43
989.	674	7387043.18	4559912.42
990.	675	7387049.2	4559912.26
991.	676	7387053.97	4560092.19
992.	677	7387054.44	4560092.17
993.	678	7387054.52	4560095.17
994.	679	7387057.51	4560095.1
995.	680	7387057.44	4560092.1
996.	681	7387062.94	4560091.95
997.	682	7387058.18	4559912.02
998.	683	7387064.17	4559911.86
999.	684	7387099.94	4561263.55
1000.	685	7387472.87	4562315.74
1001.	686	7387473.7	4562326.18
1002.	687	7387368.71	4562317.67
1003.	688	7387368.04	4562313.85
1004.	689	7387388.52	4562310.94
1005.	690	7387342.79	4562181.67
1006.	691	7387339.02	4562183.01
1007.	692	7387325.74	4562148.46
1008.	693	7387296.39	4562065.5
1009.	694	7387298.28	4562064.83

1	2	3	4
1010.	695	7387249.25	4561926.25
1011.	696	7387252.08	4561925.25
1012.	697	7387027.92	4561291.54
1013.	698	7387024,00	4561269.54
1014.	699	7387022.73	4561220.46
1015.	700	7387019.73	4561220.54
1016.	701	7387018.85	4561186.55
1017.	702	7387016.85	4561186.6
1018.	703	7387015.56	4561136.62
1019.	704	7387016.56	4561136.59
1020.	705	7387016.12	4561119.6
1021.	706	7387009.12	4561119.78
1022.	707	7387006.51	4561018.81
1023.	708	7387011.51	4561018.68
1024.	709	7387009.75	4560950.71
1025.	710	7387011.75	4560950.65
1026.	711	7387010.79	4560913.67
1027.	712	7387011.79	4560913.64
1028.	713	7387010.06	4560846.66
1029.	714	7387011.06	4560846.64
1030.	715	7387010.54	4560826.64
1031.	716	7387005.55	4560826.77
1032.	717	7387003.79	4560758.8
1033.	718	7387005.79	4560758.74
1034.	719	7387004.52	4560709.76
1035.	720	7387006.52	4560709.71
1036.	721	7387005.56	4560672.72
1037.	722	7387004.56	4560672.75
1038.	723	7387003.63	4560636.76
1039.	724	7387001.95	4560571.78
1040.	725	7386994.07	4560337.08
1041.	726	7386991.39	4560236.98
1042.	727	7386987.38	4560129.99
1043.	728	7386979.62	4559937.19
1044.	729	7386974.5	4559850.44
1045.	730	7386827.57	4559862.79
1046.	731	7386780.45	4559294.89
1047.	732	7386889.65	4559285.57
1048.	733	7386889.61	4559256.01
1049.	734	7386972.76	4559248.47
1050.	735	7386973.88	4559249.42
1051.	736	7386975.86	4559249.24
1052.	737	7386976.75	4559248.14

1	2	3	4
1053.	738	7387380.11	4562382.81
1054.	739	7387478.8	4562390.81
1055.	740	7387484.63	4562464.62
1056.	741	7387379.97	4562447.51
1057.	742	7387379.46	4562434.03
1058.	743	7387407.81	4562434.25
1059.	744	7387403.47	4562391.29
1060.	745	7387381.65	4562391.37
89:06:000000:53/чзy1(15)			
1061.	746	7387416.63	4562551.88
1062.	747	7387492.51	4562564.38
1063.	748	7387534.87	4563100.66
1064.	749	7388288.62	4564487.97
1065.	750	7388489.73	4564588.17
1066.	751	7389537.09	4566515.88
1067.	752	7389809.25	4566834.37
1068.	753	7389864.31	4567063.45
1069.	754	7390497.19	4568095.55
1070.	755	7391142.67	4568850.89
1071.	756	7391765.99	4568617.64
1072.	757	7392431.46	4568789.54
1073.	758	7392441.44	4568750.54
1074.	759	7392585.28	4568787.33
1075.	760	7392554.92	4568905.38
1076.	761	7392547.82	4568903.57
1077.	762	7392549.06	4568898.73
1078.	763	7391814.65	4568711.13
1079.	764	7391785.51	4568705.42
1080.	765	7391767.54	4568704.86
1081.	766	7391754.09	4568706.01
1082.	767	7391740.83	4568708.5
1083.	768	7391727.77	4568712.33
1084.	769	7391672.04	4568733.2
1085.	770	7391673.81	4568737.88
1086.	771	7391593.34	4568768.23
1087.	772	7391591.58	4568763.55
1088.	773	7391162.1	4568925.53
1089.	774	7391147.2	4568929.47
1090.	775	7391133.89	4568929.72
1091.	776	7391127.3	4568928.74
1092.	777	7391114.64	4568924.62
1093.	778	7391100.02	4568915.22
1094.	779	7390474.56	4568207.69

1	2	3	4
1095.	780	7390465.58	4568196.12
1096.	781	7389801.66	4567106.68
1097.	782	7389794,00	4567091.14
1098.	783	7389788,00	4567073.4
1099.	784	7389767.46	4566987.05
1100.	785	7389745.46	4566904.64
1101.	786	7389741.68	4566893.9
1102.	787	7389729.72	4566876.06
1103.	788	7389691.64	4566814.85
1104.	789	7389461.2	4566543.58
1105.	790	7389437.55	4566502.55
1106.	791	7388724.6	4565182.81
1107.	792	7388677.07	4565094.83
1108.	793	7388640.45	4565050.72
1109.	794	7388451.08	4564836.79
1110.	795	7388435.8	4564780.57
1111.	796	7388424.3	4564674.19
1112.	797	7388417.94	4564654.97
1113.	798	7388382.02	4564625.95
1114.	799	7388296.24	4564583.88
1115.	800	7388249.97	4564560.02
1116.	801	7388219.23	4564532.16
1117.	802	7388194.57	4564487.38
1118.	803	7388151.28	4564400.46
1119.	804	7388056.87	4564224.13
1120.	805	7387818.56	4563778.89
1121.	806	7387815.03	4563780.78
1122.	807	7387726.24	4563615.21
1123.	808	7387579,00	4563399.18
1124.	809	7387559.4	4563356.29
1125.	810	7387489.28	4563195.95
1126.	811	7387492.95	4563194.34
1127.	812	7387468.02	4563137.33
1128.	813	7387461.7	4563117.73
1129.	814	7387459.23	4563101.45
1130.	815	7392706.81	4568818.41
1131.	816	7392828.97	4568849.64
1132.	817	7392818.75	4568889.59
1133.	818	7393049.11	4568949.09
1134.	819	7393193.73	4569380.93
1135.	820	7393340.3	4569702.31
1136.	821	7393416.85	4570047.14
1137.	822	7393544.96	4570429.65

1	2	3	4
1138.	823	7393523.14	4570436.96
1139.	824	7393535.53	4570473.94
1140.	825	7393557.34	4570466.63
1141.	826	7393632.64	4570691.46
1142.	827	7394079.51	4572417.49
1143.	828	7394553.79	4572836.86
1144.	829	7394585.89	4572861.23
1145.	830	7394473.1	4573011.19
1146.	831	7394373.68	4572939.93
1147.	832	7394375.83	4572937.13
1148.	833	7394378.22	4572938.95
1149.	834	7394387.9	4572926.21
1150.	835	7394402.76	4572898.15
1151.	836	7394408.94	4572869.94
1152.	837	7394404.97	4572833.03
1153.	838	7394392.73	4572809.01
1154.	839	7394379.51	4572789.32
1155.	840	7394027.76	4572488.95
1156.	841	7394014.68	4572472.01
1157.	842	7394010.4	4572460.9
1158.	843	7393954.72	4572253.4
1159.	844	7393903.67	4572063.13
1160.	845	7393906.57	4572062.35
1161.	846	7393491.12	4570514.12
1162.	847	7393462.23	4570419.43
1163.	848	7393426.76	4570344.29
1164.	849	7393386.64	4570279.35
1165.	850	7393328.52	4570221.77
1166.	851	7393279.98	4570208.31
1167.	852	7393234.65	4570062.41
1168.	853	7393264.98	4570057.5
1169.	854	7393263.31	4570029.67
1170.	855	7393258.04	4570002.06
1171.	856	7393254.44	4569976.05
1172.	857	7393249.12	4569941.26
1173.	858	7393265.35	4569941.49
1174.	859	7393260.17	4569907.7
1175.	860	7393252.01	4569872.56
1176.	861	7393244.75	4569829.24
1177.	862	7393237.37	4569756.53
1178.	863	7393205.24	4569661.83
1179.	864	7393108.87	4569377.73
1180.	865	7393012.5	4569093.63

1	2	3	4
1181.	866	7393005.43	4569073.56
1182.	867	7392999.89	4569061.22
1183.	868	7392991.67	4569047.27
1184.	869	7392983.59	4569036.46
1185.	870	7392971.21	4569023.41
1186.	871	7392960.85	4569014.77
1187.	872	7392945.79	4569004.93
1188.	873	7392929.56	4568997.18
1189.	874	7392921.08	4568994.14
1190.	875	7392903.41	4568989.24
1191.	876	7392878.49	4568982.87
1192.	877	7392738,00	4568946.99
1193.	878	7392737.01	4568950.86
1194.	879	7392707.94	4568943.44
1195.	880	7392707.44	4568945.38
1196.	881	7392678.46	4568938.06
89:06:000000:53/чзү2(1)			
1197.	1	7419008.73	4614057.56
1198.	2	7419005.66	4614066.2
1199.	3	7418315.57	4613626.91
1200.	4	7418322.47	4612809.76
1201.	5	7418308.99	4612708.68
1202.	6	7418267.95	4612396.51
1203.	7	7418338.77	4612304.16
1204.	8	7418342.71	4612306.63
1205.	9	7418340.23	4612288.9
1206.	10	7418345.78	4612288.16
1207.	11	7418348.75	4612287.78
1208.	12	7418349.25	4612287.71
1209.	13	7418351.95	4612308.14
1210.	14	7418346.39	4612309.02
1211.	15	7418277.36	4612399.03
1212.	16	7418317.91	4612707.5
1213.	17	7418331.48	4612809.19
1214.	18	7418324.61	4613621.99
89:06:000000:53/чзү2(2)			
1215.	19	7387049.66	4558960.88
1216.	20	7387024.69	4558644.36
1217.	21	7387905.24	4557612.78
1218.	22	7387931.3	4557471.92
1219.	23	7387936.71	4557472.93
1220.	24	7387939.66	4557473.48
1221.	25	7387940.15	4557473.57

1	2	3	4
1222.	26	7387913.65	4557616.79
1223.	27	7387033.95	4558647.36
1224.	28	7387058.66	4558960.18
1225.	29	7387058.18	4558960.22
1226.	30	7387055.19	4558960.45
89:06:000000:53/чзү2(3)			
1227.	31	7388363.16	4556436.89
1228.	32	7388209.44	4556195.75
1229.	33	7388088.23	4555727.62
1230.	34	7388131.53	4555014.72
1231.	35	7387952.55	4554896.33
1232.	36	7387955.56	4554891.77
1233.	37	7387957.22	4554889.27
1234.	38	7387957.51	4554888.82
1235.	39	7388140.93	4555010.19
1236.	40	7388097.3	4555726.74
1237.	41	7388217.8	4556192.11
1238.	42	7388370.74	4556432.02
1239.	43	7388370.3	4556432.3
1240.	44	7388367.78	4556433.92
1241.	31	7388363.16	4556436.89
1242.	32	7388209.44	4556195.75
1243.	33	7388088.23	4555727.62
1244.	34	7388131.53	4555014.72
1245.	35	7387952.55	4554896.33
1246.	36	7387955.56	4554891.77
1247.	37	7387957.22	4554889.27
1248.	38	7387957.51	4554888.82
1249.	39	7388140.93	4555010.19
1250.	40	7388097.3	4555726.74
1251.	41	7388217.8	4556192.11
1252.	42	7388370.74	4556432.02
1253.	43	7388370.3	4556432.3
1254.	44	7388367.78	4556433.92
1255.	45	7387737.55	4554743.3
1256.	46	7387731.94	4554745.47
1257.	47	7387726.52	4554746.75
1258.	48	7387388.31	4554523.09
1259.	49	7387249.96	4553947.5
1260.	50	7387258.17	4553943.24
1261.	51	7387396.2	4554517.53
1262.	52	7388017.01	4557058.2
1263.	53	7388016.52	4557058.11

1	2	3	4
1264.	54	7388013.57	4557057.57
1265.	55	7388008.2	4557056.38
1266.	56	7388035.12	4556910.15
1267.	57	7388482.96	4556624.83
1268.	58	7388411,00	4556511.93
1269.	59	7388415.63	4556508.95
1270.	60	7388418.16	4556507.33
1271.	61	7388418.57	4556507.07
1272.	62	7388495.39	4556627.58
1273.	63	7388043.38	4556915.71
1274.	64	7387048.48	4559885.27
1275.	65	7387037.90	4559486.13
1276.	66	7387083.60	4559390.25
1277.	67	7387073.58	4559263.94
1278.	68	7387079.11	4559263.51
1279.	69	7387082.10	4559263.28
1280.	70	7387082.65	4559263.23
1281.	71	7387092.76	4559391.94
1282.	72	7387046.95	4559488.05
1283.	73	7387057.46	4559885.03
89:06:000000:53/чзү2(7)			
1284.	74	7387053.97	4560092.19
1285.	75	7387049.20	4559912.26
1286.	76	7387058.18	4559912.02
1287.	77	7387062.94	4560091.95
1288.	78	7387057.44	4560092.10
1289.	79	7387054.44	4560092.17
89:06:000000:53/чзү3(1)			
1290.	1	7388015.98	4557061.06
1291.	2	7388013.03	4557060.51
1292.	3	7388013.57	4557057.57
1293.	4	7388016.52	4557058.11
89:06:000000:53/чзү3(2)			
1294.	5	7387955.56	4554891.77
1295.	6	7387953.06	4554890.12
1296.	7	7387954.71	4554887.61
1297.	8	7387957.22	4554889.27
89:06:000000:53/чзү3(3)			
1298.	9	7388371.28	4556433.87
1299.	10	7388368.73	4556435.43
1300.	11	7388367.78	4556433.92
1301.	12	7388370.3	4556432.3
89:06:000000:53/чзү3(4)			

1	2	3	4
1302.	13	7388415.63	4556508.95
1303.	14	7388414.01	4556506.43
1304.	15	7388416.53	4556504.81
1305.	16	7388418.16	4556507.33
89:06:000000:53/чзү3(5)			
1306.	17	7387939.66	4557473.48
1307.	18	7387936.71	4557472.93
1308.	19	7387937.26	4557469.98
1309.	20	7387940.21	4557470.53
89:06:000000:53/чзү3(6)			
1310.	21	7387055.42	4558963.44
1311.	22	7387055.19	4558960.45
1312.	23	7387058.18	4558960.22
1313.	24	7387058.42	4558963.21
89:06:000000:53/чзү3(7)			
1314.	25	7387079.11	4559263.51
1315.	26	7387078.87	4559260.52
1316.	27	7387081.86	4559260.29
1317.	28	7387082.1	4559263.28
89:06:000000:53/чзү3(8)			
1318.	29	7387054.52	4560095.17
1319.	30	7387054.44	4560092.17
1320.	31	7387057.44	4560092.10
1321.	32	7387057.51	4560095.10
89:06:000000:53/чзү3(9)			
1322.	33	7418345.78	4612288.16
1323.	34	7418345.39	4612285.19
1324.	35	7418348.37	4612284.8
1325.	36	7418348.75	4612287.78
89:06:000000:53/чзү4(1)			
1326.	1	7387953.81	4557438.21
1327.	2	7387936.11	4557434.94
1328.	3	7387938.02	4557424.61
1329.	4	7387955.73	4557427.89
89:06:000000:53/чзү4(2)			
1330.	5	7387969.1	4557355.62
1331.	6	7387951.4	4557352.34
1332.	7	7387953.31	4557342.02
1333.	8	7387971.01	4557345.29
89:06:000000:53/чзү4(3)			
1334.	9	7387052,00	4559015.62
1335.	10	7387051.18	4559005.16
1336.	11	7387069.12	4559003.74

1	2	3	4
1337.	12	7387069.95	4559014.21
89:06:000000:53/чзү4(4)			
1338.	13	7387062.24	4559145.22
1339.	14	7387061.41	4559134.75
1340.	15	7387078.39	4559133.41
1341.	16	7387079.36	4559133.34
1342.	17	7387079.97	4559141.11
1343.	18	7387080.18	4559143.8
89:06:000000:53/чзү4(5)			
1344.	19	7387996.21	4557209.1
1345.	20	7387978.51	4557205.83
1346.	21	7387980.42	4557195.5
1347.	22	7387998.12	4557198.78
89:06:000000:53/чзү5			
1348.	1	7387068.17	4559911.76
1349.	2	7387067.46	4559884.77
1350.	3	7387063.46	4559884.87
1351.	4	7387057.46	4559885.03
1352.	5	7387048.48	4559885.27
1353.	6	7387042.47	4559885.43
1354.	7	7387043.18	4559912.42
1355.	8	7387049.2	4559912.26
1356.	9	7387058.18	4559912.02
1357.	10	7387064.17	4559911.86
89:06:000000:53/чзү6			
1358.	1	7393563.03	4570464.73
1359.	2	7393550.65	4570427.75
1360.	3	7393544.96	4570429.65
1361.	4	7393523.14	4570436.96
1362.	5	7393535.53	4570473.94
1363.	6	7393557.34	4570466.63
89:06:000000:53/чзү7			
1364.	1	7402094.22	4578486.15
1365.	2	7402062.46	4578463.5
1366.	3	7402058.98	4578468.39
1367.	4	7402045.63	4578487.12
1368.	5	7402077.39	4578509.76
1369.	6	7402090.74	4578491.03
89:06:000000:53/чзү8			
1370.	1	7403699.5	4580530.24
1371.	2	7403687.44	4580537.35
1372.	3	7403712.83	4580580.42
1373.	4	7403724.89	4580573.31

1	2	3	4
89:06:000000:53/чзy9			
1374.	1	7410505.62	4590298.6
1375.	2	7410496.34	4590309.09
1376.	3	7410533.80	4590342.21
1377.	4	7410543.07	4590331.72
89:06:000000:53/чзy10			
1378.	1	7410253.56	4590066.38
1379.	2	7410224.34	4590040.55
1380.	3	7410220.37	4590045.04
1381.	4	7410205.13	4590062.27
1382.	5	7410234.35	4590088.11
1383.	6	7410249.59	4590070.88
89:06:000000:53/чзy11			
1384.	1	7413983.83	4596917.84
1385.	2	7413970.90	4596923.21
1386.	3	7413990.05	4596969.39
1387.	4	7414002.98	4596964.03
89:06:000000:53/чзy12			
1388.	1	7416946.40	4603478.97
1389.	2	7416933.66	4603484.77
1390.	3	7416954.40	4603530.27
1391.	4	7416967.13	4603524.46
89:06:000000:53/чзy13			
1392.	1	7416058.09	4601514.31
1393.	2	7416041.90	4601478.83
1394.	3	7416036.45	4601481.32
1395.	4	7416015.52	4601490.87
1396.	5	7416031.70	4601526.35
1397.	6	7416052.63	4601516.80
89:06:000000:53/чзy14			
1398.	1	7406000.49	4585743.98
1399.	2	7405987.56	4585749.34
1400.	3	7406006.70	4585795.53
1401.	4	7406019.64	4585790.17
89:05:000000:13324/чзy1(1)			
1402.	1	7387338.84	4551004.64
1403.	2	7387349.69	4551005.69
1404.	3	7387361.09	4551005.71
1405.	4	7387369.97	4551016.82
1406.	5	7387358.29	4551082.36
1407.	6	7387345.92	4551082.32
1408.	7	7387341.74	4551081.91
1409.	8	7387342.07	4551078.91

1	2	3	4
1410.	9	7387352.60	4551021.36
89:05:000000:13324/чзy1(2)			
1411.	10	7387315.69	4551002.40
1412.	11	7387332.15	4551003.99
1413.	12	7387325.41	4551044.85
1414.	13	7387320.27	4551075.86
1415.	14	7387319.83	4551079.80
1416.	15	7387303.41	4551078.22
1417.	16	7387303.93	4551073.60
89:05:000000:13324/чзy2			
1418.	1	7387332.15	4551003.99
1419.	2	7387338.84	4551004.64
1420.	3	7387352.60	4551021.36
1421.	4	7387342.07	4551078.91
1422.	5	7387341.74	4551081.91
1423.	6	7387319.83	4551079.80
1424.	7	7387320.27	4551075.86
1425.	8	7387325.41	4551044.85
89:05:000000:13657/чзy1(1)			
1426.	1	7387303.41	4551078.22
1427.	2	7387319.83	4551079.8
1428.	3	7387314.34	4551129.12
1429.	4	7387287.9	4551126.63
1430.	5	7387287.34	4551132.6
1431.	6	7387313.67	4551135.09
1432.	7	7387312.36	4551146.78
1433.	8	7387285	4551144.14
1434.	9	7387287.47	4551118.05
1435.	10	7387288.7	4551118.17
1436.	11	7387288.75	4551117.67
1437.	12	7387298.9	4551118.63
89:05:000000:13657/чзy1(2)			
1438.	13	7387263.58	4551115.79
1439.	14	7387261.12	4551141.83
1440.	15	7387149.13	4551131.02
1441.	16	7387149.66	4551125.46
1442.	17	7387259.17	4551135.83
1443.	18	7387261.41	4551111.98
1444.	19	7387284.32	4551114.24
1445.	20	7387283.99	4551117.72
89:05:000000:13657/чзy1(3)			
1446.	21	7387341.74	4551081.91
1447.	22	7387345.92	4551082.32

1	2	3	4
1448.	23	7387358.29	4551082.36
1449.	24	7387350.69	4551150.48
1450.	25	7387334.25	4551148.89
1451.	26	7387334.32	4551148.35
1452.	27	7387335.59	4551137.03
1453.	28	7387347.11	4551138.04
1454.	29	7387347.63	4551132.06
1455.	30	7387336.25	4551131.06
89:05:000000:13657/чзү2			
1456.	1	7387319.83	4551079.8
1457.	2	7387341.74	4551081.91
1458.	3	7387336.25	4551131.06
1459.	4	7387347.63	4551132.06
1460.	5	7387347.11	4551138.04
1461.	6	7387335.59	4551137.03
1462.	7	7387334.32	4551148.35
1463.	8	7387334.25	4551148.89
1464.	9	7387312.36	4551146.78
1465.	10	7387313.67	4551135.09
1466.	11	7387287.34	4551132.6
1467.	12	7387287.9	4551126.63
1468.	13	7387314.34	4551129.12
89:05:000000:13657/чзү3			
1469.	1	7387263.58	4551115.79
1470.	2	7387283.99	4551117.72
1471.	3	7387287.47	4551118.05
1472.	4	7387285	4551144.14
1473.	5	7387261.12	4551141.83
89:05:000000:10083/чзү1			
1474.	1	7387382.76	4551213.11
1475.	2	7387382.65	4551224.04
1476.	3	7387284.44	4551224.5
1477.	4	7387284.56	4551212.12
1478.	5	7387300.01	4551212.28
1479.	6	7387331.96	4551212.6
1480.	7	7387348.96	4551212.77
89:05:000000:10083/чзү2			
1481.	1	7387332.96	4551207.95
1482.	2	7387332.85	4551209.14
1483.	3	7387331.96	4551212.6
1484.	4	7387300.01	4551212.28
1485.	5	7387299.44	4551208.16
89:05:000000:10083/чзү3			

1	2	3	4
1486.	1	7387262.3	4551206.23
1487.	2	7387271.28	4551206.23
1488.	3	7387271.19	4551216.54
1489.	4	7387271.12	4551224.57
1490.	5	7387262.13	4551224.61
89:05:000000:10083/чзy4(1)			
1491.	1	7387262.3	4551206.23
1492.	2	7387262.13	4551224.61
1493.	3	7387140.22	4551225.18
1494.	4	7387141.76	4551208.86
1495.	5	7387234.61	4551208.35
1496.	6	7387245.81	4551206.22
89:05:000000:10083/чзy4(2)			
1497.	7	7387332.96	4551207.95
1498.	8	7387349.67	4551207.85
1499.	9	7387349.28	4551212.12
1500.	10	7387348.96	4551212.77
1501.	11	7387331.96	4551212.6
1502.	12	7387332.85	4551209.14
89:05:000000:10083/чзy4(3)			
1503.	13	7387271.28	4551206.23
1504.	14	7387275.66	4551206.24
1505.	15	7387285.58	4551208.25
1506.	16	7387299.44	4551208.16
1507.	17	7387300.01	4551212.28
1508.	18	7387284.56	4551212.12
1509.	19	7387284.44	4551224.5
1510.	20	7387271.12	4551224.57
1511.	21	7387271.19	4551216.54
89:05:000000:13712/чзy1			
1512.	1	7387289.92	4551722.4
1513.	2	7387289.7	4551749.17
1514.	3	7387276.42	4551749.23
1515.	4	7387167.36	4551749.72
1516.	5	7387168.16	4551723.05
1517.	6	7387263.42	4551722.54
1518.	7	7387263.4	4551724.58
1519.	8	7387266.4	4551724.61
1520.	9	7387266.42	4551722.52
89:05:000000:13712/чзy2			
1521.	1	7387266.42	4551722.52
1522.	2	7387266.4	4551724.61
1523.	3	7387263.4	4551724.58

1	2	3	4
1524.	4	7387263.42	4551722.54
89:05:000000:13714/чзy1			
1525.	1	7387289.7	4551749.17
1526.	2	7387289.41	4551782.47
1527.	3	7387275.84	4551782.24
1528.	4	7387266.42	4551782.07
1529.	5	7387266.58	4551762.6
1530.	6	7387266.11	4551762.6
1531.	7	7387266.13	4551759.6
1532.	8	7387263.13	4551759.58
1533.	9	7387263.11	4551762.58
1534.	10	7387257.58	4551762.53
1535.	11	7387257.42	4551781.91
1536.	12	7387206.31	4551781.02
1537.	13	7387175.03	4551780.47
1538.	14	7387166.77	4551769.51
1539.	15	7387167.36	4551749.72
89:05:000000:13714/чзy2			
1540.	1	7387266.42	4551782.07
1541.	2	7387257.42	4551781.91
1542.	3	7387257.58	4551762.53
1543.	4	7387263.11	4551762.58
1544.	5	7387266.11	4551762.6
1545.	6	7387266.58	4551762.6
89:05:000000:13714/чзy3			
1546.	1	7387266.11	4551762.6
1547.	2	7387263.11	4551762.58
1548.	3	7387263.13	4551759.58
1549.	4	7387266.13	4551759.6
89:05:000000:13711/чзy1(1)			
1550.	1	7387175.03	4551780.47
1551.	2	7387257.42	4551781.91
1552.	3	7387257.18	4551809.88
1553.	4	7387174.45	4551808.43
89:05:000000:13711/чзy1(2)			
1554.	5	7387266.42	4551782.07
1555.	6	7387289.41	4551782.47
1556.	7	7387289.32	4551792.93
1557.	8	7387272.33	4551792.78
1558.	9	7387272.18	4551810.14
1559.	10	7387266.18	4551810.03
89:05:000000:13711/чзy2			
1560.	1	7387257.42	4551781.91

1	2	3	4
1561.	2	7387266.42	4551782.07
1562.	3	7387266.18	4551810.03
1563.	4	7387257.18	4551809.88
89:06:020603:10203/чзу1(1)			
1564.	1	7387515.94	4554728.01
1565.	2	7387517.78	4554728.91
1566.	3	7387574,00	4554749.56
1567.	4	7387613.33	4554756.72
1568.	5	7387653.25	4554758.43
1569.	6	7387693.04	4554754.66
1570.	7	7387726.52	4554746.75
1571.	8	7387750.27	4554762.53
1572.	9	7387712.46	4554773.34
1573.	10	7387672.94	4554779.35
1574.	11	7387632.97	4554780.27
1575.	12	7387593.22	4554776.1
1576.	13	7387588.35	4554774.95
89:06:020603:10203/чзу1(2)			
1577.	14	7387774.16	4554728.31
1578.	15	7387795.07	4554742.14
1579.	16	7387787.6	4554746.55
1580.	17	7387759.65	4554758.58
1581.	18	7387757.88	4554757.41
1582.	19	7387758.18	4554756.97
1583.	20	7387737.55	4554743.3
1584.	21	7387769.22	4554731.05
89:06:020603:10203/чзу2			
1585.	1	7387737.55	4554743.3
1586.	2	7387758.18	4554756.97
1587.	3	7387757.88	4554757.41
1588.	4	7387756.1	4554760.11
1589.	5	7387750.89	4554762.35
1590.	6	7387750.27	4554762.53
1591.	7	7387726.52	4554746.75
1592.	8	7387731.94	4554745.47
89:06:020603:10203/чзу3			
1593.	1	7387759.65	4554758.58
1594.	2	7387756.1	4554760.11
1595.	3	7387757.88	4554757.41
89:06:020603:8159/чзу1			
1596.	1	7387759.65	4554758.58
1597.	2	7387760.39	4554759.07
1598.	3	7387758.73	4554761.57

1	2	3	4
1599.	4	7387756.1	4554760.11
89:06:020603:8159/чзү2			
1600.	1	7387756.1	4554760.11
1601.	2	7387753.21	4554764.47
1602.	3	7387750.27	4554762.53
1603.	4	7387750.89	4554762.35
89:06:020603:8159/чзү3			
1604.	1	7387821.59	4554759.68
1605.	2	7387872.6	4554793.42
1606.	3	7387870.72	4554796.2
1607.	4	7387865.17	4554797.28
1608.	5	7387865.06	4554796.68
1609.	6	7387864.08	4554796.86
1610.	7	7387864.19	4554797.48
1611.	8	7387852.82	4554799.81
1612.	9	7387852.7	4554799.13
1613.	10	7387851.72	4554799.31
1614.	11	7387851.85	4554800.0
1615.	12	7387845.42	4554801.23
1616.	13	7387844.79	4554801.46
1617.	14	7387844.13	4554802.09
1618.	15	7387841.71	4554805.74
1619.	16	7387841.06	4554805.31
1620.	17	7387840.51	4554806.14
1621.	18	7387841.15	4554806.57
1622.	19	7387833.75	4554817.66
1623.	20	7387833.03	4554817.18
1624.	21	7387832.48	4554818.01
1625.	22	7387833.19	4554818.48
1626.	23	7387815.27	4554844.75
1627.	24	7387768.35	4554914.36
1628.	25	7387766.15	4554914.79
1629.	26	7387743.12	4554897.86
1630.	27	7387745.86	4554892.59
1631.	28	7387748.6	4554885.09
1632.	29	7387742.23	4554879.17
1633.	30	7387753.19	4554862.79
1634.	31	7387772.3	4554833.8
1635.	32	7387858.19	4554814.78
1636.	33	7387857.31	4554814.19
1637.	34	7387847.38	4554829.2
1638.	35	7387848.13	4554829.69
1639.	36	7387794.43	4554909.3

1	2	3	4
1640.	37	7387773.89	4554913.29
1641.	38	7387818.59	4554846.98
1642.	39	7387836.62	4554820.55
1643.	40	7387836.85	4554820.7
1644.	41	7387837.4	4554819.87
1645.	42	7387837.18	4554819.72
1646.	43	7387844.39	4554808.94
1647.	44	7387844.65	4554809.11
1648.	45	7387845.2	4554808.28
1649.	46	7387844.93	4554808.1
1650.	47	7387846.99	4554805.0
1651.	48	7387852.46	4554803.95
1652.	49	7387852.53	4554804.33
1653.	50	7387853.51	4554804.15
1654.	51	7387853.44	4554803.76
1655.	52	7387865.04	4554801.39
1656.	53	7387865.12	4554801.81
1657.	54	7387866.1	4554801.63
1658.	55	7387866.02	4554801.19
1659.	56	7387867.56	4554800.89
1660.	57	7387787.64	4554746.53
1661.	58	7387782.85	4554753.56
1662.	59	7387772.46	4554769.76
1663.	60	7387757.4	4554792.68
1664.	61	7387749.14	4554804.05
1665.	62	7387742.78	4554813.91
1666.	63	7387734.42	4554826.1
1667.	64	7387725.62	4554839.59
1668.	65	7387715.12	4554855.48
1669.	66	7387712.71	4554859.35
1670.	67	7387701.03	4554851.7
1671.	68	7387694.08	4554861.81
1672.	69	7387664.59	4554840.14
1673.	70	7387604.29	4554785.28
1674.	71	7387588.35	4554774.95
1675.	72	7387593.22	4554776.1
1676.	73	7387632.97	4554780.27
1677.	74	7387672.94	4554779.35
1678.	75	7387712.46	4554773.34
1679.	76	7387750.27	4554762.53
1680.	77	7387753.21	4554764.47
1681.	78	7387756.1	4554760.11
1682.	79	7387758.73	4554761.57

1	2	3	4
1683.	80	7387760.39	4554759.07
1684.	81	7387759.65	4554758.58
1685.	82	7387787.6	4554746.55
1686.	83	7387698.91	4554865.37
1687.	84	7387702.65	4554859.92
1688.	85	7387714.52	4554867.8
1689.	86	7387720.16	4554858.72
1690.	87	7387730.65	4554842.89
1691.	88	7387739.41	4554829.44
1692.	89	7387747.77	4554817.22
1693.	90	7387754.1	4554807.45
1694.	91	7387762.33	4554796.1
1695.	92	7387776.96	4554773.79
1696.	93	7387787.79	4554756.92
1697.	94	7387797.02	4554743.43
1698.	95	7387807.5	4554750.36
1699.	96	7387763.1	4554816.02
1700.	97	7387742.54	4554845.4
1701.	98	7387724.27	4554873.89
1702.	99	7387721.78	4554878.35
1703.	100	7387720.94	4554879.58
1704.	101	7387719.56	4554880.54
89:06:020603:8159/чзy4			
1705.	1	7387858.19	4554814.78
1706.	2	7387848.13	4554829.69
1707.	3	7387847.38	4554829.2
1708.	4	7387857.31	4554814.19
89:06:000000:661/чзy1			
1709.	1	7387858.19	4554814.78
1710.	2	7387866.07	4554819.98
1711.	3	7387856.14	4554834.99
1712.	4	7387848.13	4554829.69
89:06:000000:661/чзy2			
1713.	1	7387872.6	4554793.42
1714.	2	7387926.6	4554829.13
1715.	3	7387861.42	4554925.73
1716.	4	7387854.73	4554935.65
1717.	5	7387849	4554931.8
1718.	6	7387830.96	4554958.54
1719.	7	7387776.14	4554922.13
1720.	8	7387766.15	4554914.79
1721.	9	7387794.43	4554909.3
1722.	10	7387848.13	4554829.69

1	2	3	4
1723.	11	7387856.14	4554834.99
1724.	12	7387866.07	4554819.98
1725.	13	7387858.19	4554814.78
89:06:000000:1500/чзy1			
1726.	1	7387849	4554931.8
1727.	2	7387852.84	4554934.39
1728.	3	7387834.81	4554961.11
1729.	4	7387830.96	4554958.55
89:06:020603:8171/чзy1			
1730.	1	7387928.87	4554830.62
1731.	2	7387953.06	4554846.63
1732.	3	7387869.16	4554974.65
1733.	4	7387865.25	4554979.18
1734.	5	7387838.14	4554963.31
1735.	6	7387844.91	4554958.75
89:06:020603:10168/чзy1			
1736.	1	7388382.83	4556426.81
1737.	2	7388389.29	4556436.93
1738.	3	7388336.17	4556469.4
1739.	4	7388287.7	4556499.03
1740.	5	7388286.11	4556496.43
1741.	6	7388301.09	4556484.71
1742.	7	7388297.55	4556478.94
1743.	8	7388368.73	4556435.43
1744.	9	7388369.4	4556436.44
1745.	10	7388371.93	4556434.82
1746.	11	7388371.28	4556433.87
89:06:020603:10168/чзy2			
1747.	1	7388371.28	4556433.87
1748.	2	7388371.93	4556434.82
1749.	3	7388369.4	4556436.44
1750.	4	7388368.73	4556435.43
89:06:020603:8097/чзy1			
1751.	1	7388287.7	4556499.03
1752.	2	7388389.29	4556436.93
1753.	3	7388411.67	4556472.04
1754.	4	7388309.36	4556534.38
89:06:020603:10169/чзy1			
1755.	1	7388411.67	4556472.04
1756.	2	7388415.82	4556478.53
1757.	3	7388313.37	4556540.96
1758.	4	7388309.36	4556534.38
89:06:020603:6064/чзy1			

1	2	3	4
1759.	1	7387919.73	4557199.79
1760.	2	7388001.73	4557215.37
1761.	3	7387995.36	4557249.53
1762.	4	7387913.29	4557233.92
89:06:020603:76/чзу1			
1763.	1	7387038.79	4558997.07
1764.	2	7387038.64	4558995.05
1765.	3	7387040.65	4558994.9
1766.	4	7387040.81	4558996.91
89:06:020603:76/чзу2			
1767.	1	7386989.43	4559002.1
1768.	2	7386989.22	4559000.08
1769.	3	7386991.24	4558999.88
1770.	4	7386991.45	4559001.9
89:06:020603:76/чзу3			
1771.	1	7386937.37	4559005.96
1772.	2	7386937.23	4559003.95
1773.	3	7386939.25	4559003.79
1774.	4	7386939.4	4559005.81
89:06:020603:4395/чзу1			
1775.	1	7387033.25	4559151.81
1776.	2	7387031.67	4559153.39
1777.	3	7387030.09	4559151.81
1778.	4	7387031.67	4559150.23
89:06:020603:4395/чзу2			
1779.	1	7386948.59	4559159.44
1780.	2	7386947.01	4559161.02
1781.	3	7386945.43	4559159.44
1782.	4	7386947.01	4559157.85
89:06:020603:4383/чзу1			
1783.	1	7387087.65	4559161.48
1784.	2	7387089.15	4559180.34
1785.	3	7386889.67	4559197.64
1786.	4	7386890.32	4559178.59
89:06:020603:3713/чзу1			
1787.	1	7387092.44	4559222.79
1788.	2	7387093.67	4559238.32
1789.	3	7386976.75	4559248.14
1790.	4	7386975.86	4559249.24
1791.	5	7386973.88	4559249.42
1792.	6	7386972.76	4559248.47
1793.	7	7386889.61	4559256.01
1794.	8	7386889.57	4559237.73

1	2	3	4
1795.	9	7386971.76	4559230.8
1796.	10	7386972.7	4559229.72
1797.	11	7386974.68	4559229.61
1798.	12	7386975.81	4559230.53
89:06:020603:10358/чзy1(1)			
1799.	1	7387489.81	4562530.16
1800.	2	7387486.19	4562484.41
1801.	3	7387469.25	4562485.75
1802.	4	7387468.42	4562475.28
1803.	5	7387485.37	4562473.94
1804.	6	7387484.63	4562464.62
1805.	7	7387379.97	4562447.51
1806.	8	7387382.43	4562512.77
89:06:020603:10358/чзy1(2)			
1807.	9	7387478.8	4562390.81
1808.	10	7387478.33	4562384.8
1809.	11	7387483.54	4562379.52
1810.	12	7387482.34	4562365.5
1811.	13	7387476.5	4562361.67
1812.	14	7387473.7	4562326.18
1813.	15	7387368.71	4562317.67
1814.	16	7387380.11	4562382.81
1815.	17	7387461.14	4562383.07
1816.	18	7387479.08	4562381.65
1817.	19	7387478.26	4562371.18
1818.	20	7387460.31	4562372.6
89:06:020603:10358/чзy2(1)			
1819.	1	7387461.14	4562383.07
1820.	2	7387460.31	4562372.6
1821.	3	7387478.26	4562371.18
1822.	4	7387479.08	4562381.65
89:06:020603:10358/чзy2(2)			
1823.	5	7387469.25	4562485.75
1824.	6	7387468.42	4562475.28
1825.	7	7387485.37	4562473.94
1826.	8	7387486.36	4562473.86
1827.	9	7387487.19	4562484.33
1828.	10	7387486.19	4562484.41
89:06:000000:1642/чзy1			
1829.	1	7387489.82	4562530.33
1830.	2	7387490.38	4562537.34
1831.	3	7387382.69	4562519.74
1832.	4	7387382.43	4562512.77

1	2	3	4
89:06:000000:1642/чзу2			
1833.	1	7387382.69	4562519.74
1834.	2	7387490.38	4562537.34
1835.	3	7387492	4562557.88
1836.	4	7387416.12	4562545.47
1837.	5	7387414.94	4562529.78
1838.	6	7387383.14	4562531.83
89:06:000000:1522/чзу1			
1839.	1	7387492	4562557.88
1840.	2	7387492.51	4562564.38
1841.	3	7387416.63	4562551.88
1842.	4	7387416.12	4562545.47
89:06:020603:10044/чзу1			
1843.	1	7392607.88	4568793.11
1844.	2	7392634.99	4568800.04
1845.	3	7392599.48	4568939.06
1846.	4	7392590.62	4568936.67
1847.	5	7392595.59	4568915.77
1848.	6	7392577.71	4568911.22
89:06:020603:3590/чзу1			
1849.	1	7392658.34	4568806.01
1850.	2	7392673.89	4568809.98
1851.	3	7392638.33	4568949.54
1852.	4	7392622.84	4568945.37
89:06:020603:10458/чзу1(1)			
1853.	1	7418955.61	4614207.06
1854.	2	7418983.42	4614128.79
1855.	3	7418984.41	4614153.45
1856.	4	7418984.9	4614175.26
1857.	5	7418957.23	4614277.89
1858.	6	7418957.19	4614276.05
89:06:020603:10458/чзу1(2)			
1859.	7	7419008.73	4614057.56
1860.	8	7419010.79	4614051.76
1861.	9	7419017.11	4614055.78
1862.	10	7419015.47	4614061.85
89:06:020603:10458/чзу1(3)			
1863.	11	7419002.89	4614073.99
1864.	12	7419005.66	4614066.2
1865.	13	7419013.02	4614070.96
1866.	14	7419010.83	4614079.05
89:06:020603:10458/чзу2			
1867.	1	7419008.73	4614057.56

1	2	3	4
1868.	2	7419015.47	4614061.85
1869.	3	7419013.01	4614070.96
1870.	4	7419005.66	4614066.2
89:06:000000:1908/чзy1(1)			
1871.	1	7418984.9	4614175.26
1872.	2	7418985.15	4614186.11
1873.	3	7418987.19	4614275.36
1874.	4	7418990.83	4614435.39
1875.	5	7418995.83	4614435.28
1876.	6	7418996.87	4614480.53
1877.	7	7418992.87	4614495.36
1878.	8	7418992.2	4614495.38
1879.	9	7418992.25	4614497.67
1880.	10	7418964.59	4614600.28
1881.	11	7418962.44	4614506.05
1882.	12	7418962.21	4614496.05
1883.	13	7418957.21	4614496.16
1884.	14	7418955.84	4614436.17
1885.	15	7418960.85	4614436.06
1886.	16	7418957.23	4614277.89
89:06:000000:1908/чзy1(2)			
1887.	17	7419096.27	4614453.66
1888.	18	7419096.76	4614478.72
1889.	19	7419074.36	4614549.84
1890.	20	7419079.74	4615147.61
1891.	22	7419078.78	4615151.5
1892.	23	7419053.51	4615151.8
1893.	24	7419053.06	4615114.55
1894.	25	7419051.06	4615114.57
1895.	26	7419051.53	4615153.83
1896.	27	7419078.8	4615153.5
1897.	28	7419078.97	4615172.62
1898.	29	7419079.97	4615172.61
1899.	30	7419080.63	4615245.66
1900.	31	7419114.94	4615400.24
1901.	32	7419115.74	4615440.76
1902.	33	7419072.63	4615246.58
1903.	34	7419071.82	4615155.58
1904.	35	7419049.56	4615155.85
1905.	36	7419049.04	4615112.6
1906.	37	7419055.04	4615112.52
1907.	38	7419055.48	4615149.78
1908.	39	7419071.76	4615149.58

1	2	3	4
1909.	40	7419066.35	4614548.65
89:06:000000:1908/чзy1(3)			
1910.	41	7419097.32	4614506.91
1911.	42	7419097.69	4614525.7
1912.	43	7419089.38	4614552.08
1913.	44	7419094.74	4615147.48
1914.	45	7419088.74	4615147.53
1915.	46	7419083.37	4614551.19
89:06:000000:1908/чзy1(4)			
1916.	47	7419002.91	4614740.54
1917.	48	7419001.6	4614674.19
1918.	49	7419002.27	4614674.17
1919.	50	7419003.09	4614735.94
89:06:000000:1908/чзy1(5)			
1920.	51	7419113.44	4615324.27
1921.	52	7419114.04	4615354.66
1922.	53	7419089.62	4615244.64
1923.	54	7419088.97	4615172.53
1924.	55	7419094.97	4615172.47
1925.	56	7419095.61	4615243.95
89:06:000000:1908/чзy1(6)			
1926.	57	7419017.11	4614055.78
1927.	58	7419158.55	4614145.83
1928.	59	7419156.91	4614151.9
1929.	60	7419015.47	4614061.85
89:06:000000:1908/чзy1(7)			
1930.	61	7419013.02	4614070.96
1931.	62	7419154.46	4614161.01
1932.	63	7419152.28	4614169.11
1933.	64	7419010.83	4614079.05
89:06:000000:1908/чзy2(1)			
1934.	1	7419096.76	4614478.72
1935.	2	7419097.32	4614506.91
1936.	3	7419083.37	4614551.19
1937.	4	7419088.74	4615147.53
1938.	5	7419079.74	4615147.61
1939.	6	7419074.36	4614549.84
89:06:000000:1908/чзy2(2)			
1940.	7	7419114.04	4615354.66
1941.	8	7419114.94	4615400.24
1942.	9	7419080.63	4615245.66
1943.	10	7419079.97	4615172.61
1944.	11	7419088.97	4615172.53

1	2	3	4
1945.	12	7419089.62	4615244.64
89:06:000000:1908/чзү2(3)			
1946.	13	7419015.47	4614061.85
1947.	14	7419156.91	4614151.9
1948.	15	7419154.46	4614161.01
1949.	16	7419013.01	4614070.96
89:06:000000:1908/чзү3			
1950.	1	7419053,51	4615151,8
1951.	2	7419078,78	4615151,5
1952.	3	7419078,8	4615153,5
1953.	4	7419051,53	4615153,83
1954.	5	7419051,06	4615114,57
1955.	6	7419053,06	4615114,55
89:06:000000:1908/чзү4			
1956.	1	7419094,74	4615147,48
1957.	2	7419088,74	4615147,53
1958.	3	7419079,74	4615147,61
1959.	4	7419078,74	4615147,62
1960.	5	7419078,78	4615151,5
1961.	6	7419078,8	4615153,5
1962.	7	7419078,97	4615172,62
1963.	8	7419079,97	4615172,61
1964.	9	7419088,97	4615172,53
1965.	10	7419094,97	4615172,47
89:06:000000:1925/чзү1(1)			
1966.	1	7419096.77	4614478.71
1967.	2	7419096.27	4614453.65
1968.	3	7419180.28	4614186.94
1969.	4	7419152.28	4614169.11
1970.	5	7419154.46	4614161.01
1971.	6	7419189.76	4614183.49
89:06:000000:1925/чзү1(2)			
1972.	7	7419139.91	4615443.51
1973.	8	7419133.57	4615442.64
1974.	9	7419114.04	4615354.67
1975.	10	7419113.44	4615324.28
89:06:000000:1925/чзү1(3)			
1976.	11	7419114.94	4615400.25
1977.	12	7419124.07	4615441.35
1978.	13	7419115.73	4615440.21
89:06:000000:1925/чзү1(4)			
1979.	14	7419188.07	4615660.45
1980.	15	7419188.24	4615661.21

1	2	3	4
1981.	16	7419187.87	4615661.91
89:06:000000:1925/чзy1(5)			
1982.	17	7419097.69	4614525.7
1983.	18	7419097.32	4614506.9
1984.	19	7419200.42	4614179.6
1985.	20	7419156.91	4614151.91
1986.	21	7419158.55	4614145.83
1987.	22	7419207.52	4614177.01
89:06:000000:1925/чзy2(1)			
1988.	1	7419097.32	4614506.91
1989.	2	7419096.77	4614478.71
1990.	3	7419189.76	4614183.49
1991.	4	7419154.46	4614161.01
1992.	5	7419156.91	4614151.9
1993.	6	7419200.42	4614179.6
89:06:000000:1925/чзy2(2)			
1994.	7	7419133.57	4615442.64
1995.	8	7419124.06	4615441.34
1996.	9	7419114.95	4615400.26
1997.	10	7419114.05	4615354.67
89:06:000000:1925/чзy3(1)			
1998.	1	7418899.56	4615410.74
1999.	2	7418878.69	4615407.9
2000.	3	7418880.8	4615392.64
2001.	4	7418883.8	4615393.06
2002.	5	7418899.21	4615282.04
2003.	6	7418922.14	4615116.7
2004.	7	7418947.42	4614934.45
2005.	8	7418948.8	4614924.54
2006.	9	7418945.82	4614924.13
2007.	10	7418955.14	4614856.94
2008.	11	7418962.17	4614786.68
2009.	12	7418960.26	4614786.59
2010.	13	7418962.13	4614731.33
2011.	14	7418961.29	4614675.12
2012.	15	7418965.29	4614675.03
2013.	16	7418963.84	4614612.12
2014.	17	7418964.86	4614612.09
2015.	18	7418964.59	4614600.28
2016.	19	7418992.25	4614497.67
2017.	20	7418992.43	4614505.36
2018.	21	7418996.44	4614637.31
2019.	22	7418997.29	4614674.29

1	2	3	4
2020.	23	7419001.6	4614674.19
2021.	24	7419002.91	4614740.54
2022.	25	7419000.82	4614793.74
2023.	26	7418997.79	4614793.59
2024.	27	7418997.78	4614793.83
2025.	28	7418990.8	4614861.95
2026.	29	7418981.5	4614929.06
2027.	30	7418978.52	4614928.65
2028.	31	7418977.14	4614938.56
2029.	32	7418951.85	4615120.81
2030.	33	7418929.04	4615285.25
2031.	34	7418928.92	4615286.11
2032.	35	7418913.52	4615397.16
2033.	36	7418916.52	4615397.58
2034.	37	7418914.4	4615412.76
89:06:000000:1925/чзү3(2)			
2035.	38	7418996.87	4614480.53
2036.	39	7418997.21	4614495.27
2037.	40	7418992.87	4614495.36
89:06:020603:10379/чзү3(1)			
2038.	1	7419124.07	4615441.35
2039.	2	7419177.39	4615681.56
2040.	3	7419171.6	4615692.41
2041.	4	7419147.4	4615582.76
2042.	5	7419115.74	4615440.76
2043.	6	7419115.73	4615440.21
89:06:020603:10379/чзү3(2)			
2044.	7	7419133.57	4615442.64
2045.	8	7419139.91	4615443.51
2046.	9	7419188.07	4615660.45
2047.	10	7419187.87	4615661.91
2048.	11	7419183.9	4615669.35
89:06:020603:10379/чзү1			
2049.	1	7418878.69	4615407.9
2050.	2	7418914.4	4615412.76
2051.	3	7418904.53	4615483.75
2052.	4	7418869.07	4615477.41
89:06:020603:10379/чзү2			
2053.	1	7419124.06	4615441.35
2054.	2	7419133.57	4615442.64
2055.	3	7419183.9	4615669.36
2056.	4	7419180.44	4615675.85
2057.	5	7419177.39	4615681.57

1	2	3	4
89:06:020501:466/чзy1			
2058.	1	7419177.39	4615681.57
2059.	2	7419179.49	4615691
2060.	3	7419184.04	4615690.02
2061.	4	7419179.11	4615726.21
2062.	5	7419171.61	4615692.42
2063.	6	7419187.87	4615661.93
2064.	7	7419185.73	4615677.61
2065.	8	7419183.9	4615669.37
89:06:020501:466/чзy2			
2066.	1	7419183.9	4615669.36
2067.	2	7419185.73	4615677.6
2068.	3	7419184.04	4615690.03
2069.	4	7419179.49	4615691
2070.	5	7419177.39	4615681.57
89:06:020501:563/чзy1			
2071.	1	7419188.24	4615661.23
2072.	2	7419202.87	4615727.14
2073.	3	7419254.23	4615796.5
2074.	4	7419249.47	4615795.09
2075.	5	7419244.65	4615793.65
2076.	6	7419197.29	4615729.69
2077.	7	7419196.57	4615726.42
2078.	8	7419196.07	4615726.53
2079.	9	7419195.44	4615723.59
2080.	10	7419192.51	4615724.22
2081.	11	7419193.13	4615727.15
2082.	12	7419187.77	4615728.3
2083.	13	7419188.92	4615733.51
2084.	14	7419230.29	4615789.38
2085.	15	7419217.52	4615785.57
2086.	16	7419181.48	4615736.9
2087.	17	7419179.22	4615726.74
2088.	18	7419184.12	4615690.01
2089.	19	7419184.88	4615689.85
2090.	20	7419185.5	4615692.78
2091.	21	7419188.44	4615692.15
2092.	22	7419187.81	4615689.22
2093.	23	7419188.29	4615689.12
2094.	24	7419185.76	4615677.74
2095.	25	7419187.87	4615661.93
2096.	11	7419193.13	4615727.15
2097.	12	7419187.77	4615728.3

1	2	3	4
2098.	13	7419188.92	4615733.51
2099.	14	7419230.29	4615789.38
2100.	15	7419217.52	4615785.57
2101.	16	7419181.48	4615736.9
2102.	17	7419179.22	4615726.74
2103.	18	7419184.12	4615690.01
2104.	19	7419184.88	4615689.85
2105.	20	7419185.5	4615692.78
2106.	21	7419188.44	4615692.15
2107.	22	7419187.81	4615689.22
2108.	23	7419188.29	4615689.12
2109.	24	7419185.76	4615677.74
2110.	25	7419187.87	4615661.93
89:06:020501:563/чзу2(1)			
2111.	1	7419244.65	4615793.65
2112.	2	7419231.76	4615789.81
2113.	3	7419230.29	4615789.38
2114.	4	7419188.92	4615733.51
2115.	5	7419187.77	4615728.3
2116.	6	7419193.13	4615727.16
2117.	7	7419196.07	4615726.53
2118.	8	7419196.57	4615726.42
2119.	9	7419197.29	4615729.69
89:06:020501:563/чзу2(2)			
2120.	10	7419184.12	4615690.01
2121.	11	7419185.76	4615677.73
2122.	12	7419188.29	4615689.12
2123.	13	7419187.81	4615689.22
2124.	14	7419184.88	4615689.85
89:06:020501:563/чзу3(1)			
2125.	1	7419193.13	4615727.16
2126.	2	7419192.51	4615724.22
2127.	3	7419195.44	4615723.59
2128.	4	7419196.07	4615726.53
89:06:020501:563/чзу3(2)			
2129.	5	7419185.5	4615692.78
2130.	6	7419184.88	4615689.85
2131.	7	7419187.81	4615689.22
2132.	8	7419188.43	4615692.15
89:06:020501:522/чзу1			
2133.	1	7419230.29	4615789.38
2134.	2	7419244.65	4615793.65
2135.	3	7419295.82	4615862.76

1	2	3	4
2136.	4	7419296.04	4615887.67
2137.	5	7419287.24	4615910.01
2138.	6	7419286.85	4615865.77
89:06:020501:522/чзү2(1)			
2139.	1	7419217.52	4615785.57
2140.	2	7419230.29	4615789.38
2141.	3	7419286.85	4615865.77
2142.	4	7419287.24	4615910.01
2143.	5	7419279.42	4615929.87
2144.	6	7419278.87	4615868.44
89:06:020501:522/чзү2(2)			
2145.	7	7419244.65	4615793.65
2146.	8	7419254.23	4615796.5
2147.	9	7419301.8	4615860.76
2148.	10	7419301.91	4615872.79
2149.	11	7419296.04	4615887.68
2150.	12	7419295.82	4615862.76
89:06:000000:665/чзү1			
2151.	1	7419296.04	4615887.69
2152.	2	7419296.26	4615911.7
2153.	3	7419287.48	4615933.99
2154.	4	7419287.24	4615910.03
89:06:000000:665/чзү2			
2155.	1	7419287.24	4615910.02
2156.	2	7419287.48	4615933.99
2157.	3	7419279.64	4615953.89
2158.	4	7419279.42	4615929.88
2159.	5	7419301.91	4615872.8
2160.	6	7419302.13	4615896.81
2161.	7	7419296.26	4615911.7
2162.	8	7419296.04	4615887.69
89:06:020501:498/чзү1(1)			
2163.	1	7419088.81	4616531.8
2164.	2	7419084.96	4616530.66
2165.	3	7419280.13	4616008.22
2166.	4	7419279.66	4615957.4
2167.	5	7419287.51	4615937.6
2168.	6	7419288.14	4616009.63
2169.	7	7419123.46	4616450.47
2170.	8	7419121.53	4616449.65
2171.	9	7419108.59	4616484.56
2172.	10	7419106.72	4616483.86
89:06:020501:498/чзү1(2)			

1	2	3	4
2173.	11	7419296.29	4615915.45
2174.	12	7419302.16	4615900.64
2175.	13	7419303.17	4616012.28
2176.	14	7419116.82	4616511.12
2177.	15	7419115.89	4616510.77
2178.	16	7419123.58	4616490.16
2179.	17	7419118.89	4616488.41
2180.	18	7419297.16	4616011.22
89:06:020501:498/чзy1(3)			
2181.	19	7419101.76	4616716.11
2182.	20	7419123.29	4616606.68
2183.	21	7419150.87	4616617.07
2184.	22	7419112.16	4616720.03
89:06:020501:498/чзy2			
2185.	1	7419118.9	4616488.41
2186.	2	7419108.59	4616484.56
2187.	3	7419121.53	4616449.65
2188.	4	7419123.46	4616450.47
2189.	5	7419288.14	4616009.63
2190.	6	7419287.51	4615937.6
2191.	7	7419296.29	4615915.45
2192.	8	7419297.16	4616011.22
89:06:020501:498/чзy3			
2193.	1	7419120.53	4616541.2
2194.	2	7419088.81	4616531.8
2195.	3	7419106.72	4616483.86
2196.	4	7419108.59	4616484.56
2197.	5	7419118.9	4616488.41
2198.	6	7419123.58	4616490.16
2199.	7	7419115.89	4616510.77
2200.	8	7419116.82	4616511.12
2201.	9	7419129.94	4616516.02
89:06:020501:468/чзy1			
2202.	1	7419064.71	4616628.31
2203.	2	7419060.87	4616627.17
2204.	3	7419068.96	4616599.88
2205.	4	7419076.97	4616578.43
2206.	5	7419080.72	4616579.83
2207.	6	7419072.75	4616601.15
89:06:020501:468/чзy2(1)			
2208.	1	4616587.9	7419073.44
2209.	2	4616599.88	7419068.96
2210.	3	4616627.17	7419060.87

1	2	3	4
2211.	4	4616628.31	7419064.71
2212.	5	4616601.15	7419072.75
2213.	6	4616579.83	7419080.72
2214.	7	4616586.27	7419097.96
2215.	8	4616596.65	7419096.68
2216.	9	4616606.68	7419123.29
2217.	10	4616645.39	7419115.67
2218.	11	4616716.11	7419101.76
2219.	12	4616686.57	7419023.33
2220.	13	4616618.08	7419032.94
2221.	14	4616578.29	7419047.93
89:06:020501:468/чзу2(2)			
2222.	15	4616530.66	7419084.96
2223.	16	4616531.27	7419087.04
2224.	17	4616531.8	7419088.81
2225.	18	4616558.74	7419078.75
2226.	19	4616541.35	7419080.97
89:06:020501:468/чзу2(3)			
2227.	20	4616578.17	7419076.27
2228.	21	4616578.43	7419076.97
2229.	22	4616581.42	7419075.86
89:06:020501:468/чзу3			
2230.	1	7419088.81	4616531.8
2231.	2	7419120.53	4616541.2
2232.	3	7419102.99	4616588.15
2233.	4	7419097.96	4616586.27
2234.	5	7419076.97	4616578.43
2235.	6	7419076.27	4616578.17
2236.	7	7419072.08	4616576.6
2237.	8	7419078.75	4616558.74
89:06:000000:1893/чзу1			
2238.	1	7419021.89	4616583.8
2239.	2	7418993.31	4616573.12
2240.	3	7419003.81	4616545.02
2241.	4	7419032.39	4616555.69
89:06:000000:1893/чзу2			
2242.	1	7419032.94	4616618.08
2243.	2	7419023.33	4616686.57
2244.	3	7419009.15	4616681.22
89:05:010402:63/чзу1			
2245.	1	7389897,41	4550871,42
2246.	2	7389893,27	4550859,63
2247.	3	7389878,17	4550864,94

1	2	3	4
2248.	4	7389882,31	4550876,73
89:06:020603:10030/чзy1			
2249.	1	7398062.71	4576506.24
2250.	2	7398123.93	4576342.30
2251.	3	7398144.79	4576348.79
2252.	4	7398078.51	4576537.36
89:06:020603:10043/чзy1			
2253.	1	7392673.89	4568809.98
2254.	2	7392706.81	4568818.41
2255.	3	7392678.46	4568938.06
2256.	4	7392672.41	4568936.50
2257.	5	7392666.46	4568957.10
2258.	6	7392638.33	4568949.54
89:06:020603:10048/чзy1			
2259.	1	7392585.28	4568787.33
2260.	2	7392607.88	4568793.11
2261.	3	7392577.71	4568911.22
2262.	4	7392554.92	4568905.38
89:06:020603/чзy1 (1)			
2263.	1	7387916.83	4557057.85
2264.	2	7388027.45	4557076.20
2265.	3	7388020.27	4557115.07
2266.	4	7387910.74	4557096.90
89:06:020603/чзy1 (2)			
2267.	5	7387909.78	4557102.84
2268.	6	7388019.13	4557121.14
2269.	7	7388017.66	4557129.10
2270.	8	7387908.52	4557110.83
89:06:020603/чзy1 (3)			
2271.	9	7387310.56	4556957.25
2272.	10	7387437.35	4556978.29
2273.	11	7387439.44	4557015.3
2274.	12	7387287.55	4556990.34
89:06:020501:671/чзy1(1)			
2275.	1	7419287.51	4615937.6
2276.	2	7419279.66	4615957.4
2277.	3	7419279.64	4615953.89
2278.	4	7419287.48	4615933.99
89:06:020501:671/чзy1(1)			
2279.	1	7419287.51	4615937.6
2280.	2	7419279.66	4615957.4
2281.	3	7419279.64	4615953.89
2282.	4	7419287.48	4615933.99

1	2	3	4
89:06:020501:671/чзy1 (2)			
2283.	5	7419302.16	4615900.64
2284.	6	7419296.29	4615915.45
89:06:020501:671/чзy1 (2)			
2285.	7	7419296.26	4615911.7
2286.	8	7419302.13	4615896.81
89:06:020501:672/чзy1			
2287.	1	7419296.29	4615915.45
2288.	2	7419287.51	4615937.6
2289.	3	7419287.48	4615933.99
2290.	4	7419296.26	4615911.70
89:06:020603:11030/чзy1			
2291.	1	7387870,72	4554796,20
2292.	2	7387865,17	4554797,28
2293.	3	7387865,06	4554796,68
2294.	4	7387864,08	4554796,86
2295.	5	7387864,19	4554797,48
2296.	6	7387852,82	4554799,81
2297.	7	7387852,70	4554799,13
2298.	8	7387851,72	4554799,31
2299.	9	7387851,85	4554800,00
2300.	10	7387845,42	4554801,23
2301.	11	7387844,79	4554801,46
2302.	12	7387844,13	4554802,09
2303.	13	7387841,71	4554805,74
2304.	14	7387841,06	4554805,31
2305.	15	7387840,51	4554806,14
2306.	16	7387841,15	4554806,57
2307.	17	7387833,75	4554817,66
2308.	18	7387833,03	4554817,18
2309.	19	7387832,48	4554818,01
2310.	20	7387833,19	4554818,48
2311.	21	7387815,27	4554844,75
2312.	22	7387768,35	4554914,36
2313.	23	7387773,89	4554913,29
2314.	24	7387818,59	4554846,98
2315.	25	7387836,62	4554820,55
2316.	26	7387836,85	4554820,70
2317.	27	7387837,40	4554819,87
2318.	28	7387837,18	4554819,72
2319.	29	7387844,39	4554808,94
2320.	30	7387844,65	4554809,11
2321.	31	7387845,20	4554808,28

1	2	3	4
2322.	32	7387844,93	4554808,10
2323.	33	7387846,99	4554805,00
2324.	34	7387852,46	4554803,95
2325.	35	7387852,53	4554804,33
2326.	36	7387853,51	4554804,15
2327.	37	7387853,44	4554803,76
2328.	38	7387865,04	4554801,39
2329.	39	7387865,12	4554801,81
2330.	40	7387866,10	4554801,63
2331.	41	7387866,02	4554801,19
2332.	42	7387867,56	4554800,89
89:06:020603:11031/чзү1			
2333.	1	7387795,07	4554742,14
2334.	2	7387797,02	4554743,43
2335.	3	7387787,79	4554756,92
2336.	4	7387776,96	4554773,79
2337.	5	7387762,33	4554796,10
2338.	6	7387754,10	4554807,45
2339.	7	7387747,77	4554817,22
2340.	8	7387739,41	4554829,44
2341.	9	7387730,65	4554842,89
2342.	10	7387720,16	4554858,72
2343.	11	7387714,52	4554867,80
2344.	12	7387702,65	4554859,92
2345.	13	7387698,91	4554865,37
2346.	14	7387694,08	4554861,81
2347.	15	7387701,03	4554851,70
2348.	16	7387712,71	4554859,35
2349.	17	7387715,12	4554855,48
2350.	18	7387725,62	4554839,59
2351.	19	7387734,42	4554826,10
2352.	20	7387742,78	4554813,91
2353.	21	7387749,14	4554804,05
2354.	22	7387757,40	4554792,68
2355.	23	7387772,46	4554769,76
2356.	24	7387782,85	4554753,56
2357.	25	7387787,64	4554746,53
89:06:020603:11032/чзү1			
2358.	1	7387807,50	4554750,36
2359.	2	7387821,59	4554759,68
2360.	3	7387772,30	4554833,80
2361.	4	7387753,19	4554862,79
2362.	5	7387742,23	4554879,17

1	2	3	4
2363.	6	7387748,60	4554885,09
2364.	7	7387745,86	4554892,59
2365.	8	7387743,12	4554897,86
2366.	9	7387719,56	4554880,54
2367.	10	7387720,94	4554879,58
2368.	11	7387721,78	4554878,35
2369.	12	7387724,27	4554873,89
2370.	13	7387742,54	4554845,40
2371.	14	7387763,10	4554816,02

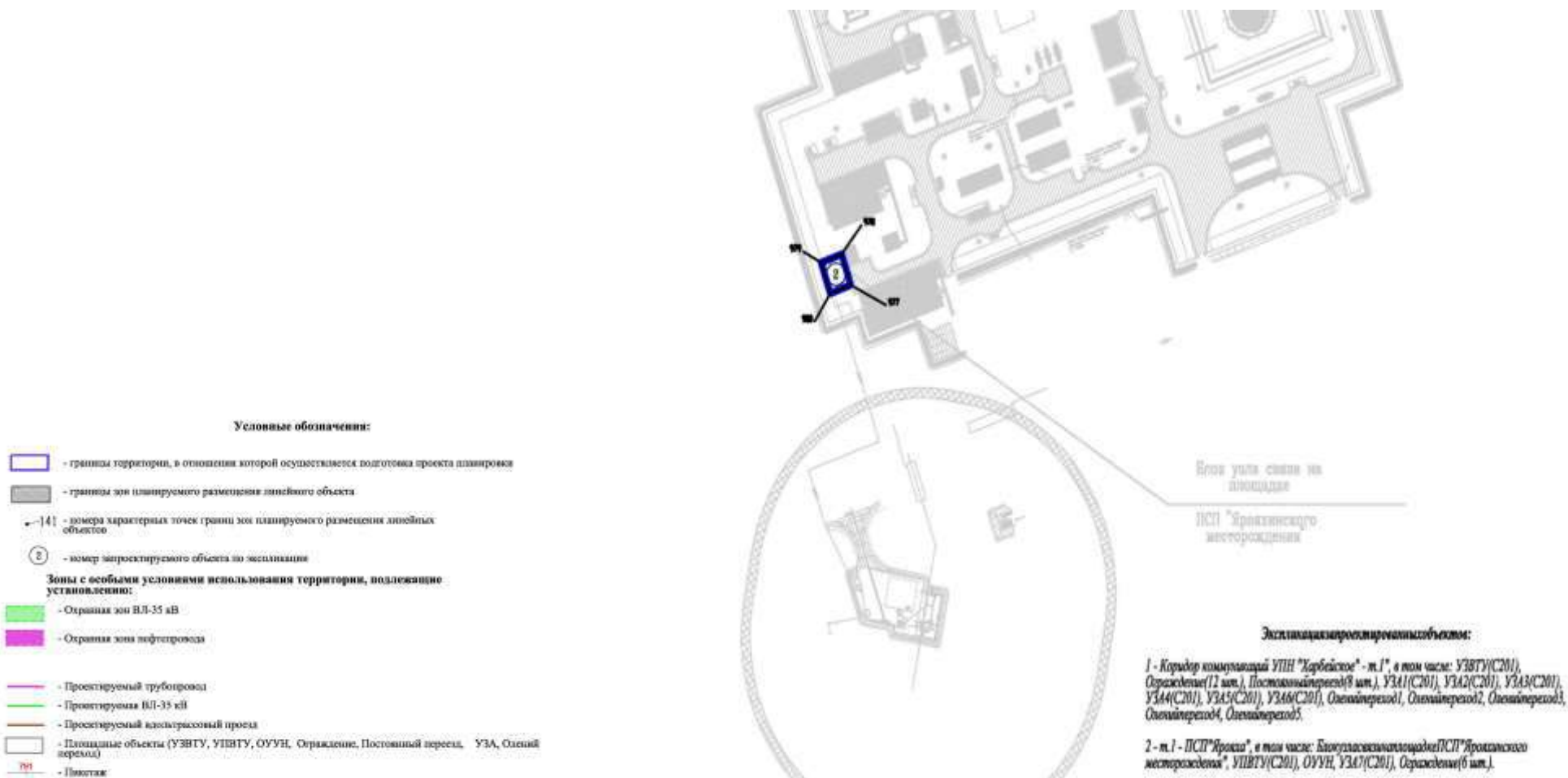
Проект межевания территории для размещения объекта регионального значения «Харбейское месторождение. Нефтепровод внешнего транспорта» представлен в приложениях №№ 34-68 к настоящей документации.

Приложение № 1

к документации по планировке территории, на которой
предусматривается размещение объекта регионального
значения «Харбейское месторождение. Нефтепровод внешнего транспорта»

ПРОЕКТ ПЛАНИРОВКИ ТЕРРИТОРИИ

для размещения объекта регионального значения «Харбейское месторождение. Нефтепровод внешнего транспорта»














Приложение № 3

к документации по планировке территории, на которой
предусматривается размещение объекта регионального
значения «Харбейское месторождение. Нефтепровод внешнего транспорта»


ПРОЕКТ ПЛАНИРОВКИ ТЕРРИТОРИИ

для размещения объекта регионального значения «Харбейское месторождение. Нефтепровод внешнего транспорта»

- Условные обозначения:**
-  - границы территории, в отношении которой осуществляется подготовка проекта планировки
 -  - границы зон планируемого размещения линейного объекта
 -  -141 - номера характерных точек границ зон планируемого размещения линейных объектов
 -  8 - номер проектируемого объекта по классификации
- Зоны с особыми условиями использования территории, подлежащие установлению:**
-  - Охранная зона ВЛ-35 кВ
 -  - Охранная зона нефтепровода
- Проектируемые объекты:**
-  - Проектируемый трубопровод
 -  - Проектируемая ВЛ-35 кВ
 -  - Проектируемый электротранспортный проезд
 -  - Площадные объекты (УЗВТУ, УПВТУ, ОУУН, Ограждение, Постовый проезд, УЗА, Стелый проезд)
 -  - Пикетаж

Примечание:

- Границы зон с особыми условиями использования территории уточняются расчетом на стадии проектной документации

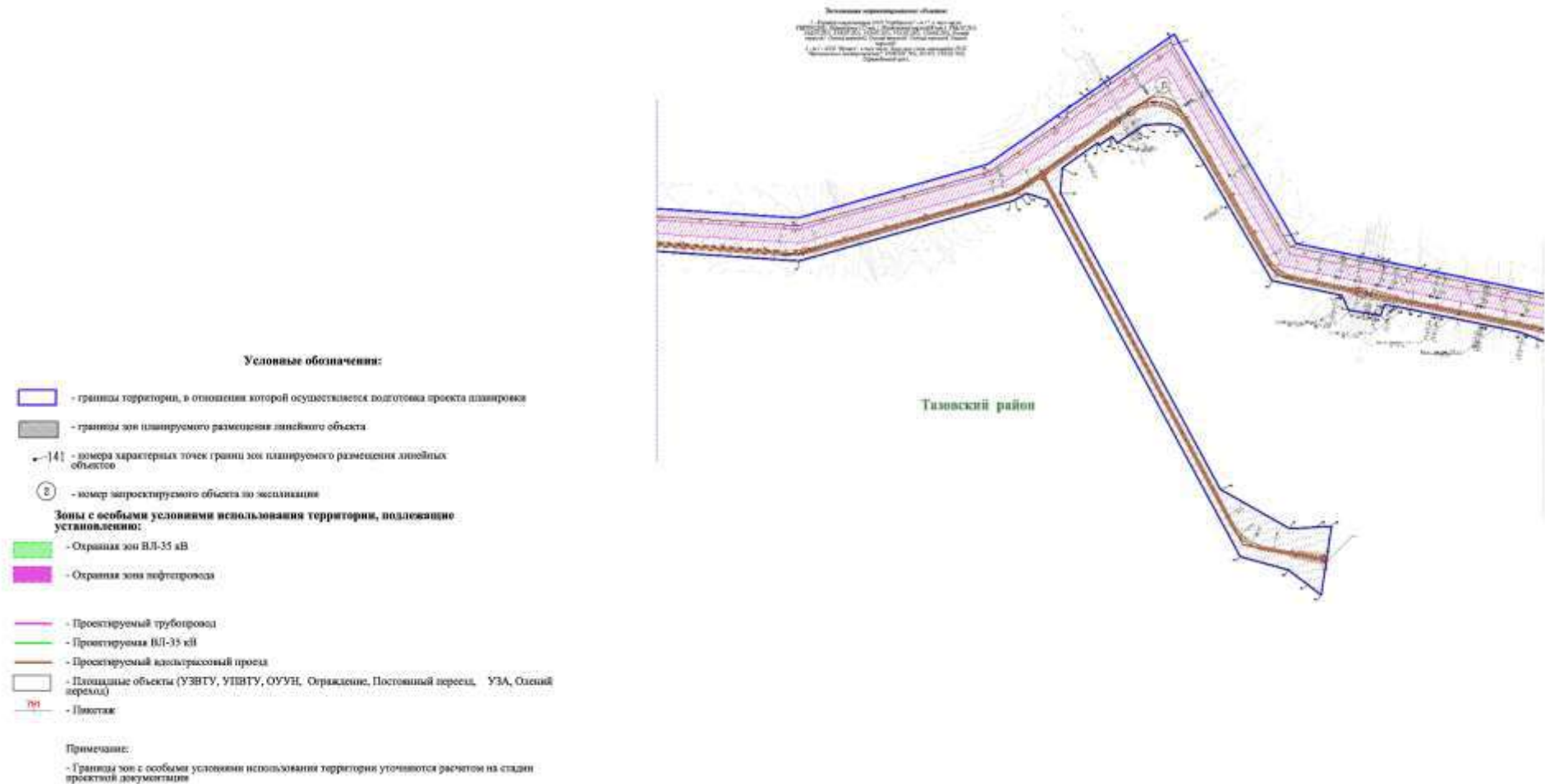


Приложение № 4

к документации по планировке территории, на которой
предусматривается размещение объекта регионального
значения «Харбейское месторождение. Нефтепровод внешнего транспорта»

ПРОЕКТ ПЛАНИРОВКИ ТЕРРИТОРИИ

для размещения объекта регионального значения «Харбейское месторождение. Нефтепровод внешнего транспорта»




Приложение № 7

к документации по планировке территории, на которой
предусматривается размещение объекта регионального
значения «Харбейское месторождение. Нефтепровод внешнего транспорта»

ПРОЕКТ ПЛАНИРОВКИ ТЕРРИТОРИИ

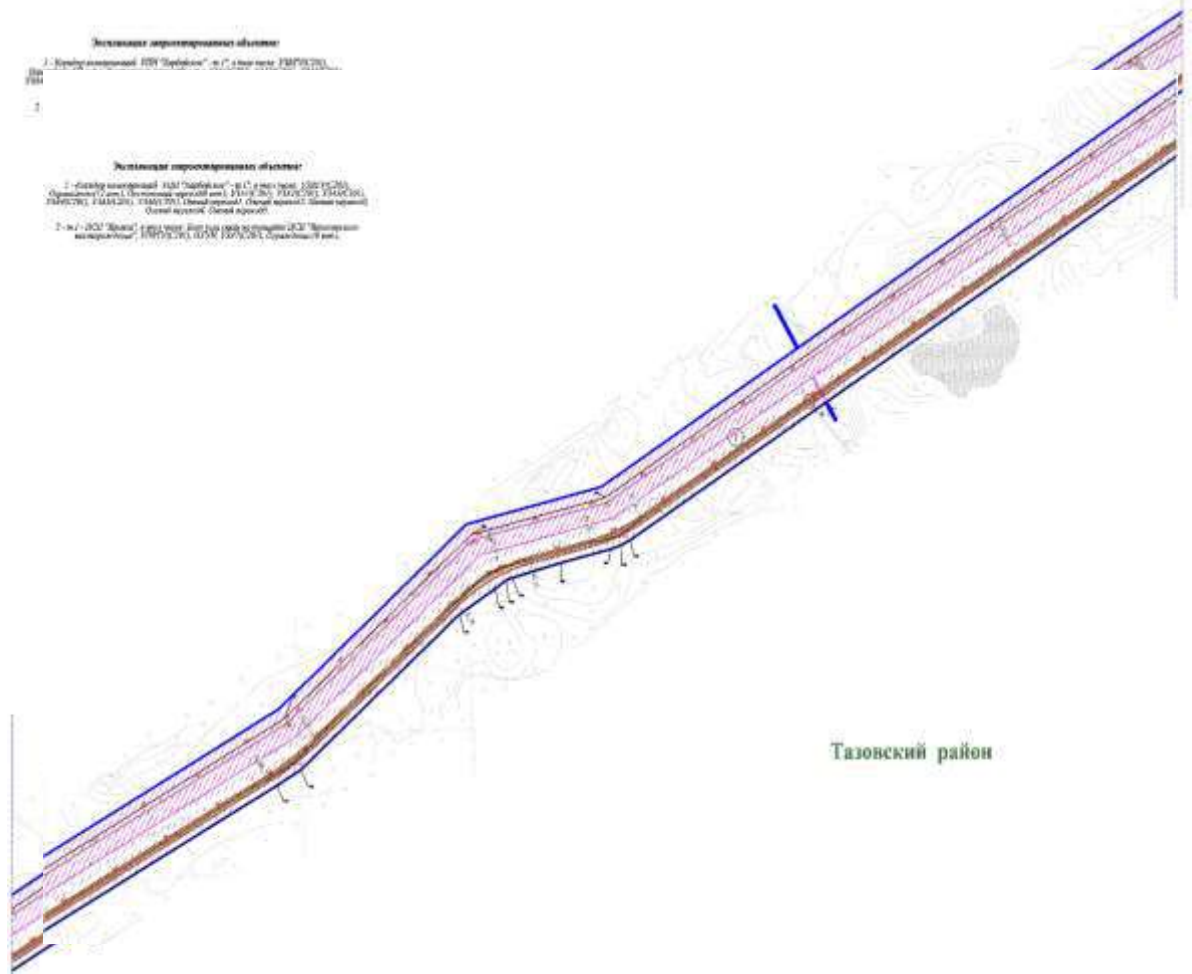
для размещения объекта регионального значения «Харбейское месторождение. Нефтепровод внешнего транспорта»



Приложение № 8
к документации по планировке территории, на которой
предусматривается размещение объекта регионального
значения «Харбейское месторождение. Нефтепровод внешнего транспорта»

ПРОЕКТ ПЛАНИРОВКИ ТЕРРИТОРИИ

для размещения объекта регионального значения «Харбейское месторождение. Нефтепровод внешнего транспорта»














Тазовский район

Приложение № 9

к документации по планировке территории, на которой
предусматривается размещение объекта регионального
значения «Харбейское месторождение. Нефтепровод внешнего транспорта»

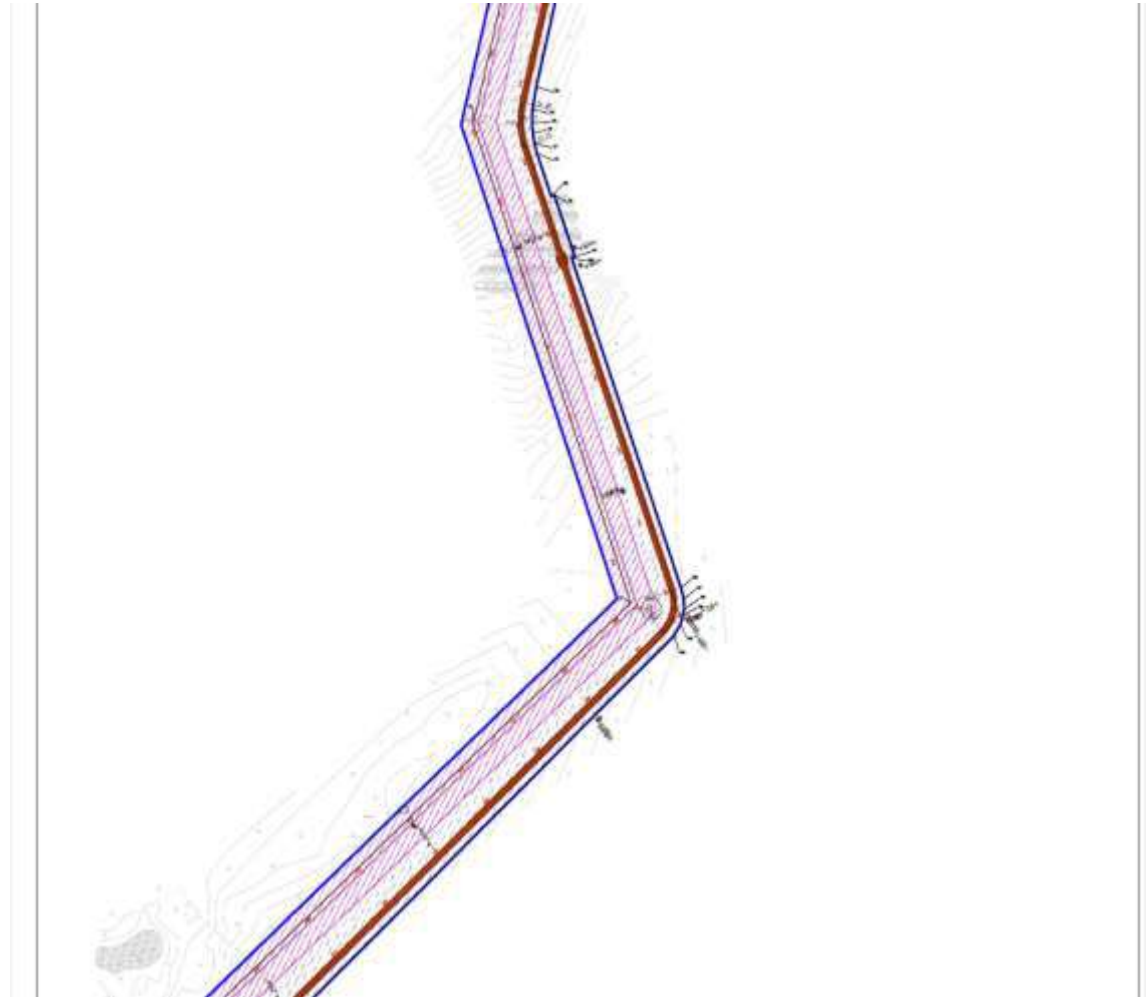
ПРОЕКТ ПЛАНИРОВКИ ТЕРРИТОРИИ

для размещения объекта регионального значения «Харбейское месторождение. Нефтепровод внешнего транспорта»

- Условные обозначения:**
-  - границы территории, в отношении которой осуществляется подготовка проекта планировки
 -  - границы зон планируемого размещения линейного объекта
 -  -141 - номера характерных точек границ зон планируемого размещения линейных объектов
 -  8 - номер запроектируемого объекта по классификации
 - Зоны с особыми условиями использования территории, подлежащие установлению:**
 -  - Охранная зона ВЛ-35 кВ
 -  - Охранная зона нефтепровода
 -  - Проектируемый трубопровод
 -  - Проектируемая ВЛ-35 кВ
 -  - Проектируемый автомобильный проезд
 -  - Площадные объекты (УЗВТУ, УПВТУ, ОУУН, Ограждение, Постоянный проезд, УЗА, Стелый проезд)
 -  - Планировка

Примечание:

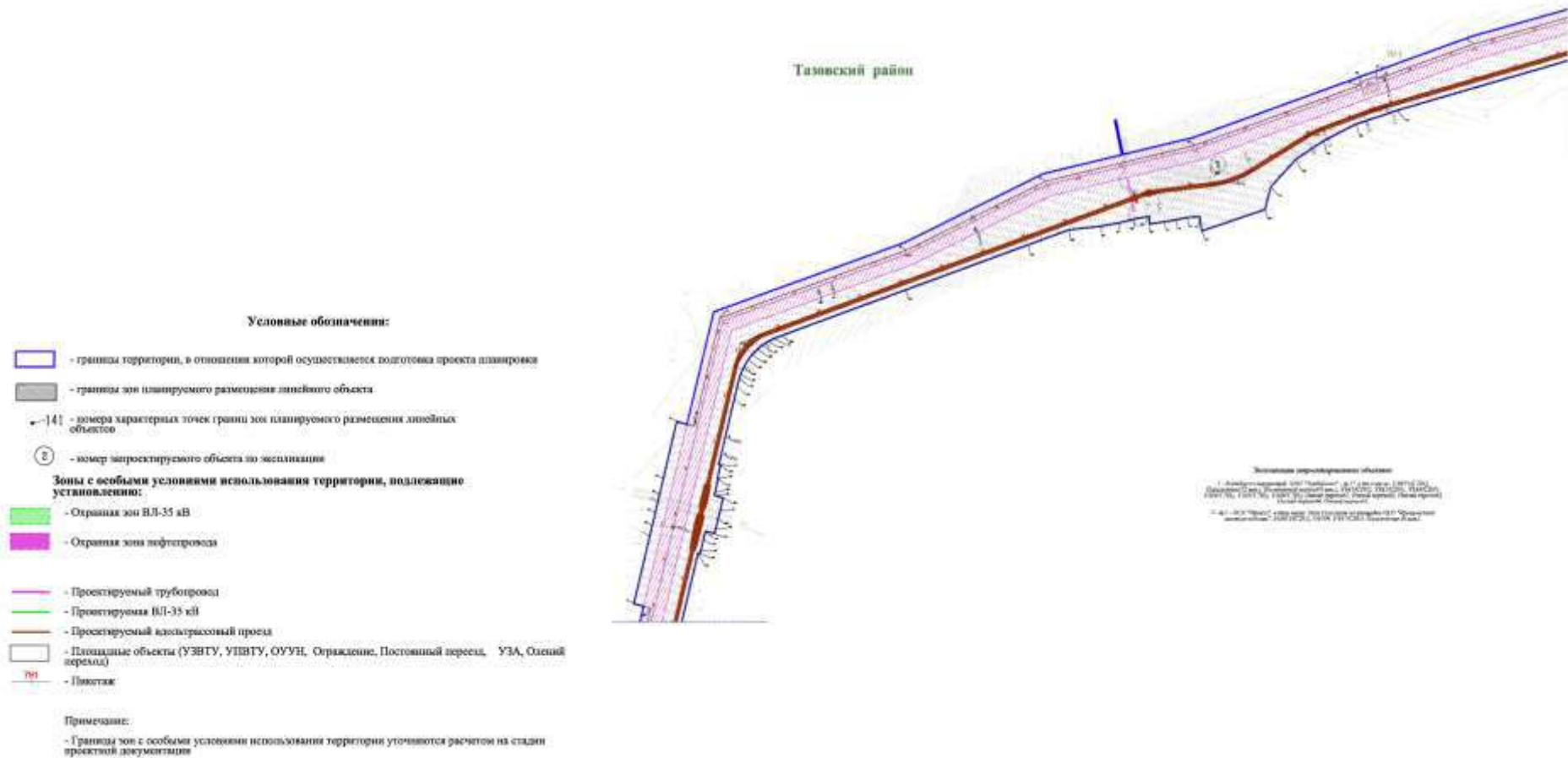
- Границы зон с особыми условиями использования территории уточняются расчетом на стадии проектной документации



Приложение № 10
к документации по планировке территории, на которой
предусматривается размещение объекта регионального
значения «Харбейское месторождение. Нефтепровод внешнего транспорта»

ПРОЕКТ ПЛАНИРОВКИ ТЕРРИТОРИИ

для размещения объекта регионального значения «Харбейское месторождение. Нефтепровод внешнего транспорта»














Приложение № 11


к документации по планировке территории, на которой предусматривается размещение объекта регионального значения «Харьбейское месторождение. Нефтепровод внешнего транспорта»

ПРОЕКТ ПЛАНИРОВКИ ТЕРРИТОРИИ

для размещения объекта регионального значения «Харьбейское месторождение. Нефтепровод внешнего транспорта»

Защитная застрахованная область:
1. Проектная организация: ООО "Харьбейское" с/п. (ИНН: 6203020000)
Организация: Проектная организация: ООО "Харьбейское" с/п. (ИНН: 6203020000)
Почтовый адрес: 450000, Челябинская область, Челябинск, ул. Советская, 100
2. и. л. ЛПЗ "Харьбейское" с/п. (ИНН: 6203020000)
Почтовый адрес: 450000, Челябинская область, Челябинск, ул. Советская, 100

- Условные обозначения:**
-  - границы территории, в отношении которой осуществляется подготовка проекта планировки
 -  - границы зон планируемого размещения линейного объекта
 -  - номера характерных точек границ зон планируемого размещения линейных объектов
 -  - номер застрахованного объекта по кадастру
- Зоны с особыми условиями использования территории, подлежащие установлению:**
-  - Охранная зона ВЛ-35 кВ
 -  - Охранная зона нефтепровода
- Линейные объекты:**
-  - Проектируемый трубопровод
 -  - Проектируемая ВЛ-35 кВ
 -  - Проектируемый электротранспортный проезд
- Площадные объекты (УЗВТУ, УПВТУ, ОУУН, Ограждение, Постоянный проезд, УЗА, Стелый проезд):**
-  - Площадные объекты (УЗВТУ, УПВТУ, ОУУН, Ограждение, Постоянный проезд, УЗА, Стелый проезд)
 -  - Пикетажи
- Примечание:**
- Границы зон с особыми условиями использования территории уточняются расчетом на стадии проектной документации













Приложение № 12

к документации по планировке территории, на которой
предусматривается размещение объекта регионального
значения «Харбейское месторождение. Нефтепровод внешнего транспорта»

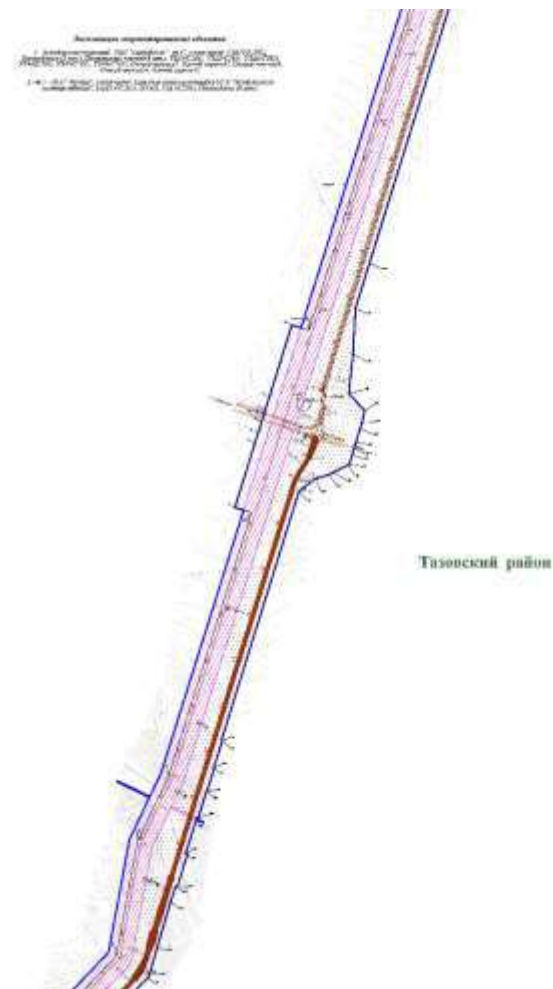
ПРОЕКТ ПЛАНИРОВКИ ТЕРРИТОРИИ

для размещения объекта регионального значения «Харбейское месторождение. Нефтепровод внешнего транспорта»

- Условные обозначения:**
-  - границы территории, в отношении которой осуществляется подготовка проекта планировки
 -  - границы зон планируемого размещения линейного объекта
 -  -141 - номера характерных точек границ зон планируемого размещения линейных объектов
 -  8 - номер проектируемого объекта по классификации
- Зоны с особыми условиями использования территории, подлежащие установлению:**
-  - Охранная зона ВЛ-35 кВ
 -  - Охранная зона нефтепровода
- Проектируемые объекты:**
-  - Проектируемый трубопровод
 -  - Проектируемая ВЛ-35 кВ
 -  - Проектируемый электротранспортный проезд
 -  - Площадные объекты (УЗВТУ, УПВТУ, ОУУН, Ограждение, Постоянный проезд, УЗА, Стелый проезд)
 -  - Пикетаж

Примечание:

- Границы зон с особыми условиями использования территории уточняются расчетом на стадии проектной документации




Приложение № 13

к документации по планировке территории, на которой
предусматривается размещение объекта регионального
значения «Харбейское месторождение. Нефтепровод внешнего транспорта»

ПРОЕКТ ПЛАНИРОВКИ ТЕРРИТОРИИ

для размещения объекта регионального значения «Харбейское месторождение. Нефтепровод внешнего транспорта»













Приложение № 14

к документации по планировке территории, на которой
предусматривается размещение объекта регионального
значения «Харбейское месторождение. Нефтепровод внешнего транспорта»

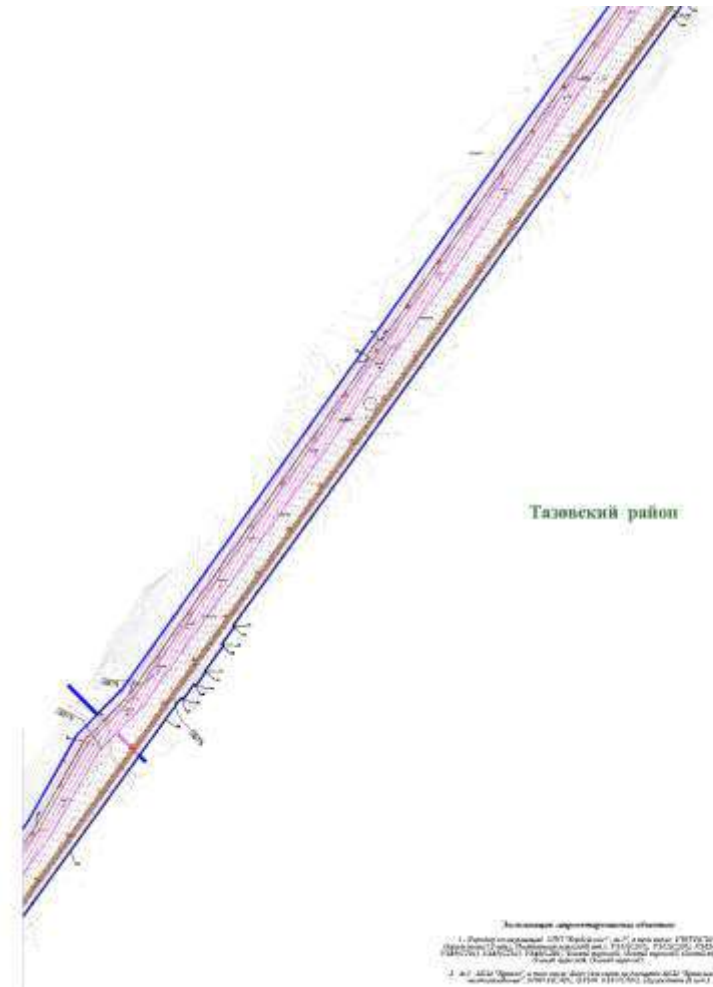
ПРОЕКТ ПЛАНИРОВКИ ТЕРРИТОРИИ

для размещения объекта регионального значения «Харбейское месторождение. Нефтепровод внешнего транспорта»

- Условные обозначения:**
-  - границы территории, в отношении которой осуществляется подготовка проекта планировки
 -  - границы зон планируемого размещения линейного объекта
 -  -141 - номера характерных точек границ зон планируемого размещения линейных объектов
 -  8 - номер запроектируемого объекта по экспликации
- Зоны с особыми условиями использования территории, подлежащие установлению:**
-  - Охранная зона ВЛ-35 кВ
 -  - Охранная зона нефтепровода
- Проектируемые объекты:**
-  - Проектируемый трубопровод
 -  - Проектируемая ВЛ-35 кВ
 -  - Проектируемый электротрасовый проект
- Планировочные объекты (УЗВТУ, УПВТУ, ОУУН, Ограждение, Постоянный проезд, УЗА, Стелый проезд):**
-  - Планировочные объекты (УЗВТУ, УПВТУ, ОУУН, Ограждение, Постоянный проезд, УЗА, Стелый проезд)
 -  - Планировка

Примечание:

- Границы зон с особыми условиями использования территории уточняются расчетом на стадии проектной документации



Приложение № 15

к документации по планировке территории, на которой
предусматривается размещение объекта регионального
значения «Харбейское месторождение. Нефтепровод внешнего транспорта»












ПРОЕКТ ПЛАНИРОВКИ ТЕРРИТОРИИ

для размещения объекта регионального значения «Харбейское месторождение. Нефтепровод внешнего транспорта»

Выявление территориальных объектов
1. Проектная организация: ООО «Харбейск» (ИНН 50/0100000000, ОГРН 5007020000000)
2. Проектная организация: ООО «Харбейск» (ИНН 50/0100000000, ОГРН 5007020000000)
3. Проектная организация: ООО «Харбейск» (ИНН 50/0100000000, ОГРН 5007020000000)

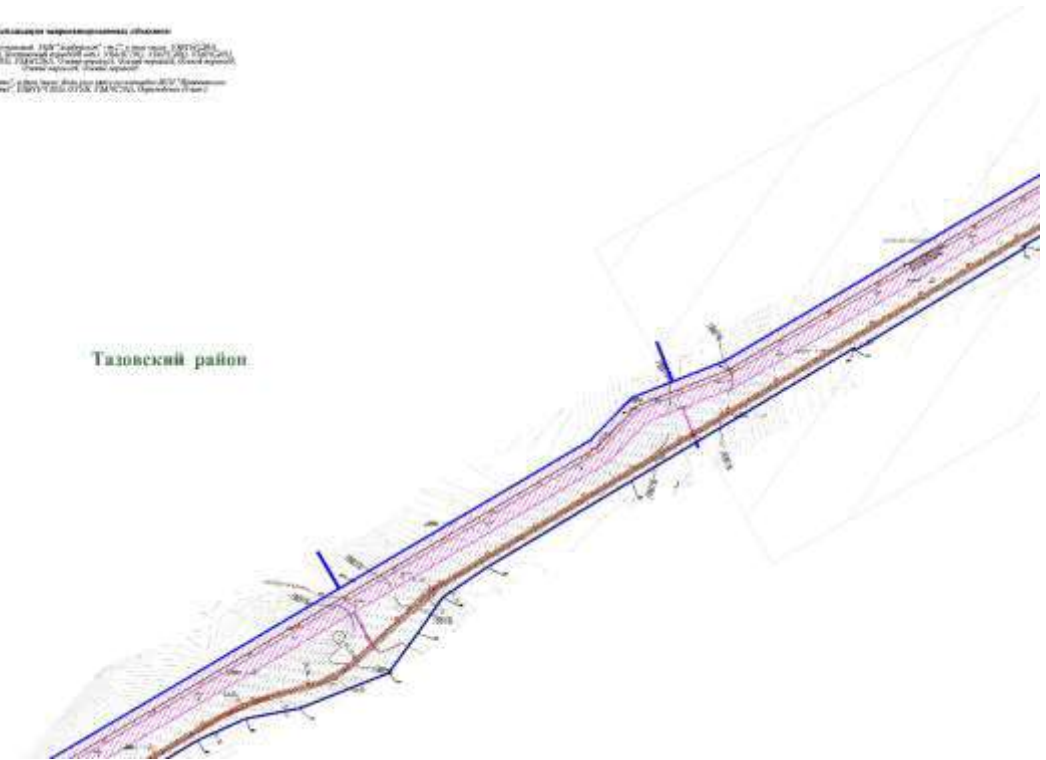
Тазовский район

Условные обозначения:

-  - границы территории, в отношении которой осуществляется подготовка проекта планировки
-  - границы зон планируемого размещения линейного объекта
-  - номера характерных точек границ зон планируемого размещения линейных объектов
-  - номер проектируемого объекта по классификации
- Зоны с особыми условиями использования территории, подлежащие установлению:**
-  - Охранная зона ВЛ-35 кВ
-  - Охранная зона нефтепровода
-  - Проектируемый трубопровод
-  - Проектируемая ВЛ-35 кВ
-  - Проектируемый автомобильный проезд
-  - Площадные объекты (УЗВТУ, УПВТУ, ОУУН, Ограждение, Постовый проезд, УЗА, Стелый проезд)
-  - Планировка

Примечание:

- Границы зон с особыми условиями использования территории уточняются расчетом на стадии проектной документации

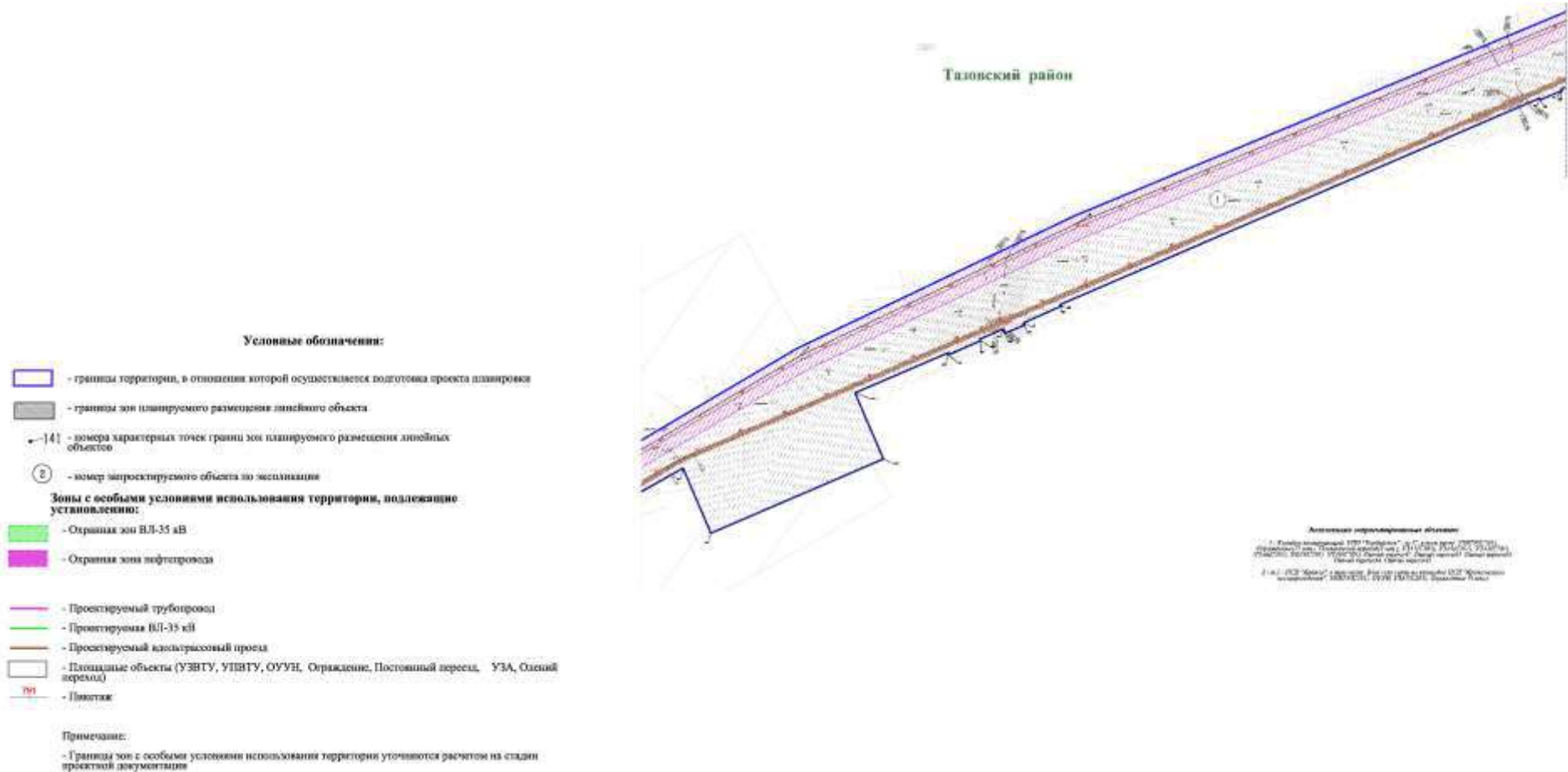


Приложение № 16

к документации по планировке территории, на которой предусматривается размещение объекта регионального значения «Харбейское месторождение. Нефтепровод внешнего транспорта»

ПРОЕКТ ПЛАНИРОВКИ ТЕРРИТОРИИ

для размещения объекта регионального значения «Харбейское месторождение. Нефтепровод внешнего транспорта»




Приложение № 18

к документации по планировке территории, на которой
предусматривается размещение объекта регионального
значения «Харбейское месторождение. Нефтепровод внешнего транспорта»

ПРОЕКТ ПЛАНИРОВКИ ТЕРРИТОРИИ

для размещения объекта регионального значения «Харбейское месторождение. Нефтепровод внешнего транспорта»


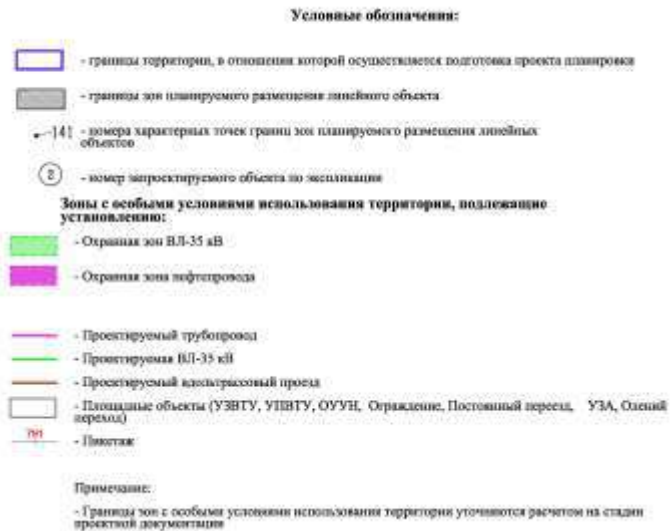


Приложение № 19

к документации по планировке территории, на которой
предусматривается размещение объекта регионального
значения «Харбейское месторождение. Нефтепровод внешнего транспорта»

ПРОЕКТ ПЛАНИРОВКИ ТЕРРИТОРИИ

для размещения объекта регионального значения «Харбейское месторождение. Нефтепровод внешнего транспорта»

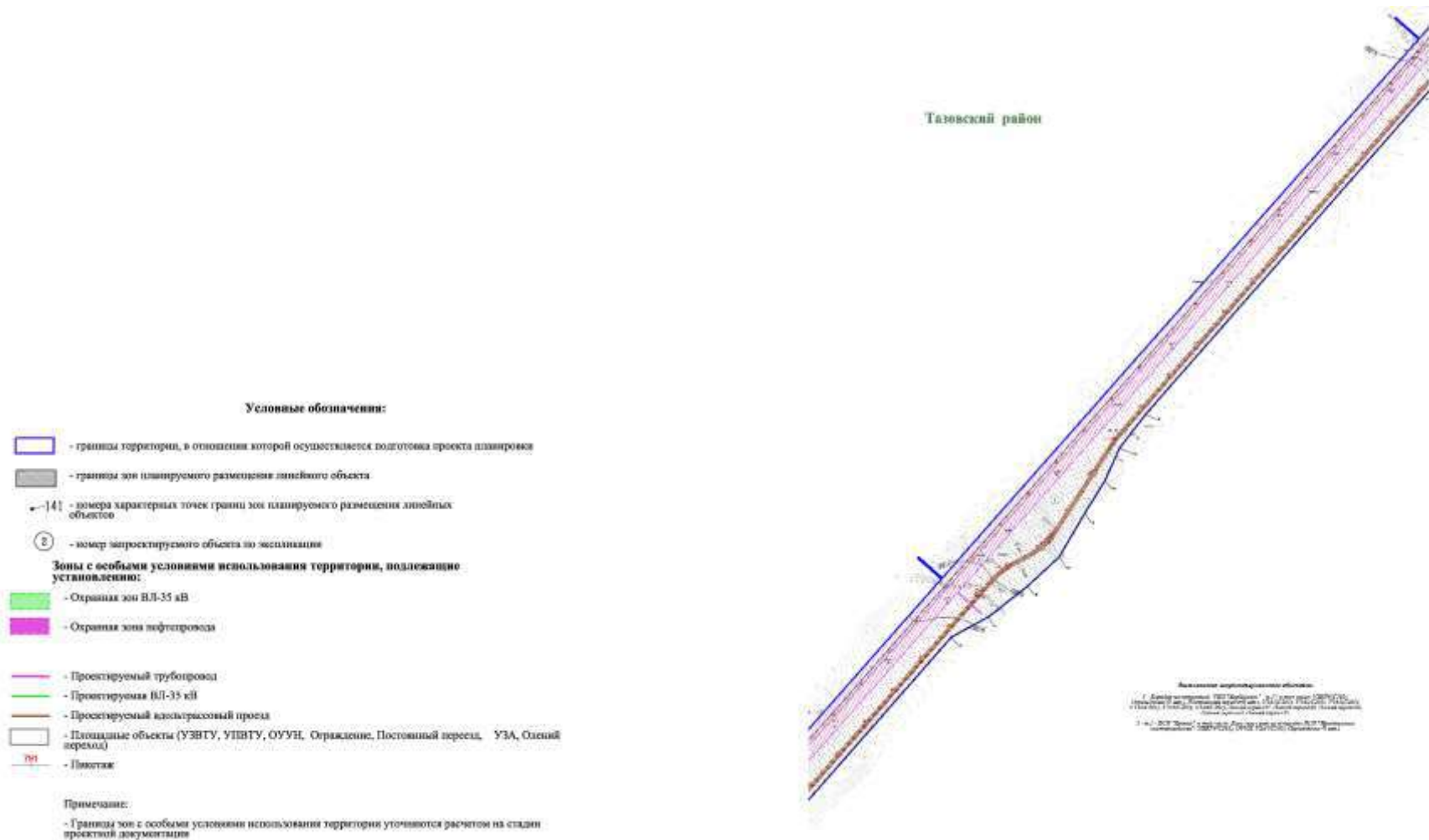


Приложение № 20

к документации по планировке территории, на которой
предусматривается размещение объекта регионального
значения «Харбейское месторождение. Нефтепровод внешнего транспорта»

ПРОЕКТ ПЛАНИРОВКИ ТЕРРИТОРИИ

для размещения объекта регионального значения «Харбейское месторождение. Нефтепровод внешнего транспорта»














Приложение № 21

к документации по планировке территории, на которой
предусматривается размещение объекта регионального
значения «Харбейское месторождение. Нефтепровод внешнего транспорта»


ПРОЕКТ ПЛАНИРОВКИ ТЕРРИТОРИИ

для размещения объекта регионального значения «Харбейское месторождение. Нефтепровод внешнего транспорта»

- Условные обозначения:**
-  - граница территории, в отношении которой осуществляется подготовка проекта планировки
 -  - границы зон планируемого размещения линейного объекта
 -  -141 - номера характерных точек границ зон планируемого размещения линейных объектов
 -  8 - номер проектируемого объекта по классификации
- Зоны с особыми условиями использования территории, подлежащие установлению:**
-  - Охранная зона ВЛ-35 кВ
 -  - Охранная зона нефтепровода
- Проектируемые объекты:**
-  - Проектируемый трубопровод
 -  - Проектируемая ВЛ-35 кВ
 -  - Проектируемый электросетевой проект
- Площадные объекты (УЗВТУ, УПВТУ, ОУУН, Ограждение, Постоянный проезд, УЗА, Стелый проезд):**
-  - Площадные объекты (УЗВТУ, УПВТУ, ОУУН, Ограждение, Постоянный проезд, УЗА, Стелый проезд)
 -  - Пикетажи

Примечание:

- Границы зон с особыми условиями использования территории уточняются расчетом на стадии проектной документации



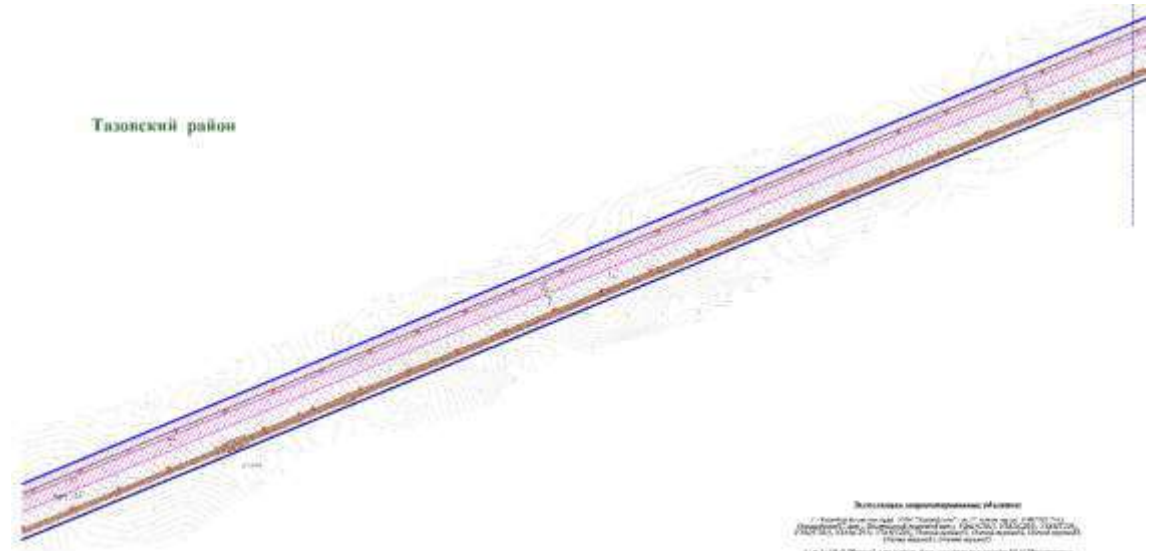
Приложение № 23

к документации по планировке территории, на которой
предусматривается размещение объекта регионального
значения «Харбейское месторождение. Нефтепровод внешнего транспорта»












ПРОЕКТ ПЛАНИРОВКИ ТЕРРИТОРИИ

для размещения объекта регионального значения «Харбейское месторождение. Нефтепровод внешнего транспорта»

Тазовский район



Условные обозначения:

-  - границы территории, в отношении которой осуществляется подготовка проекта планировки
-  - границы зон планируемого размещения линейного объекта
-  - номера характерных точек границ зон планируемого размещения линейных объектов
-  - номер проектируемого объекта по классификации
- Зоны с особыми условиями использования территории, подлежащие установлению:**
 -  - Охранная зона ВЛ-35 кВ
 -  - Охранная зона нефтепровода
-  - Проектируемый трубопровод
-  - Проектируемая ВЛ-35 кВ
-  - Проектируемый электротрассовый проект
-  - Площадные объекты (УЗВТУ, УПВТУ, ОУУН, Ограждение, Постоянный переезд, УЗА, Стелый переезд)
-  - Пикетажи

Примечание:

- Границы зон с особыми условиями использования территории уточняются расчетом на стадии проектной документации


Информация о территориальном планировании
Генеральный директор ООО «Тазовский район» - И.И. Сидоров
Директор ООО «Тазовский район» - И.И. Сидоров
Исполнительный директор ООО «Тазовский район» - И.И. Сидоров
И.И. Сидоров
И.И. Сидоров

Приложение № 24

к документации по планировке территории, на которой
предусматривается размещение объекта регионального
значения «Харбейское месторождение. Нефтепровод внешнего транспорта»

ПРОЕКТ ПЛАНИРОВКИ ТЕРРИТОРИИ

для размещения объекта регионального значения «Харбейское месторождение. Нефтепровод внешнего транспорта»

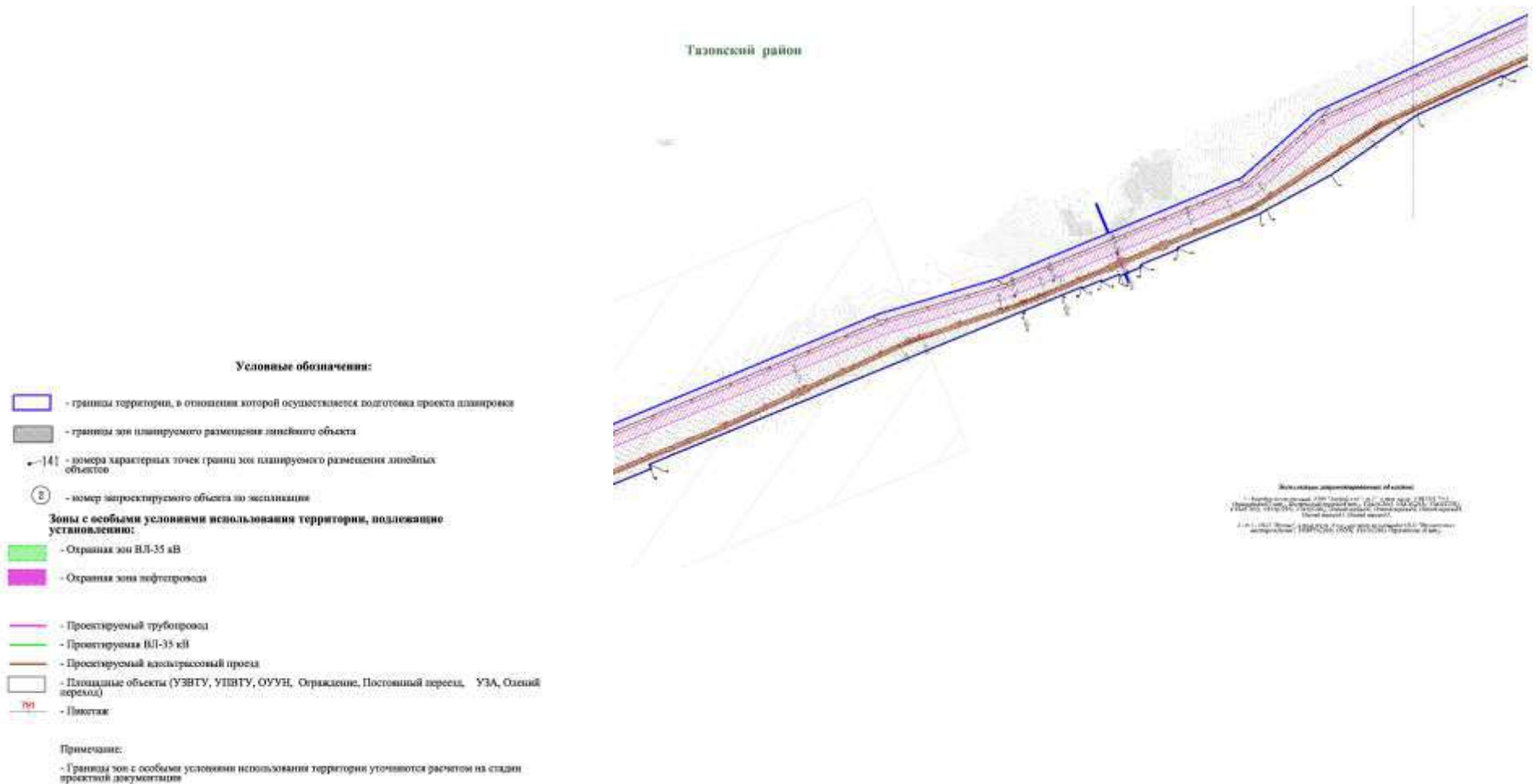


Приложение № 25

к документации по планировке территории, на которой
предусматривается размещение объекта регионального
значения «Харбейское месторождение. Нефтепровод внешнего транспорта»

ПРОЕКТ ПЛАНИРОВКИ ТЕРРИТОРИИ

для размещения объекта регионального значения «Харбейское месторождение. Нефтепровод внешнего транспорта»

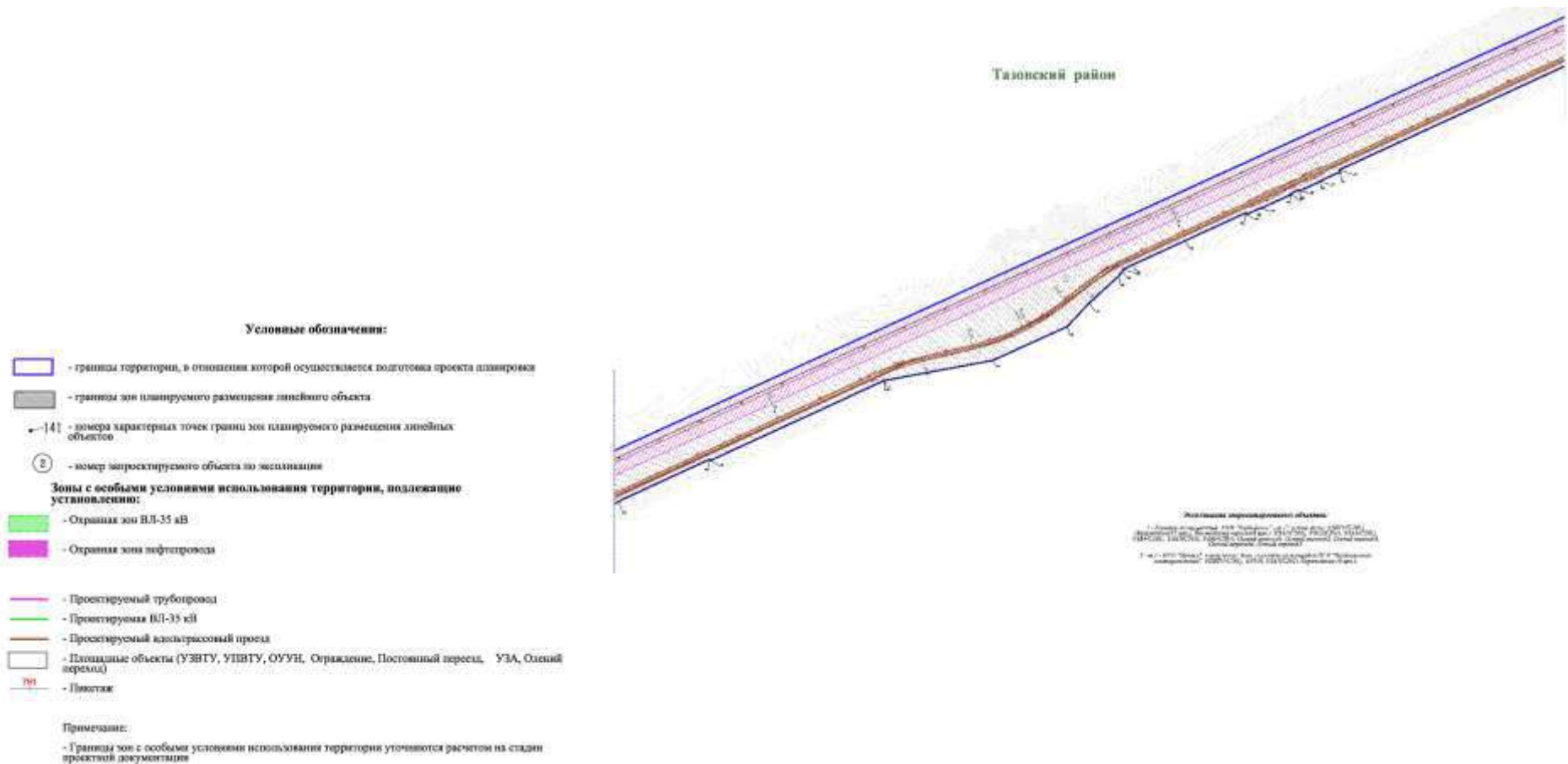


Приложение № 26

к документации по планировке территории, на которой
предусматривается размещение объекта регионального
значения «Харбейское месторождение. Нефтепровод внешнего транспорта»

ПРОЕКТ ПЛАНИРОВКИ ТЕРРИТОРИИ

для размещения объекта регионального значения «Харбейское месторождение. Нефтепровод внешнего транспорта»




Приложение № 27

к документации по планировке территории, на которой предусматривается размещение объекта регионального значения «Харбейское месторождение. Нефтепровод внешнего транспорта»

ПРОЕКТ ПЛАНИРОВКИ ТЕРРИТОРИИ

для размещения объекта регионального значения «Харбейское месторождение. Нефтепровод внешнего транспорта»




Приложение № 28

к документации по планировке территории, на которой
предусматривается размещение объекта регионального
значения «Харбейское месторождение. Нефтепровод внешнего транспорта»

ПРОЕКТ ПЛАНИРОВКИ ТЕРРИТОРИИ

для размещения объекта регионального значения «Харбейское месторождение. Нефтепровод внешнего транспорта»



Приложение № 29

к документации по планировке территории, на которой
предусматривается размещение объекта регионального
значения «Харбейское месторождение. Нефтепровод внешнего транспорта»












ПРОЕКТ ПЛАНИРОВКИ ТЕРРИТОРИИ

для размещения объекта регионального значения «Харбейское месторождение. Нефтепровод внешнего транспорта»

Экспертное заключение
г. Хабаровск, ул. Коммунаров, д. 17, тел. (416) 251-1111,
факс (416) 251-1112, e-mail: info@hkrb.ru, www.hkrb.ru
ИП «Хабаровский проектно-конструкторский институт»
ИНН 47-0000000000 ОГРН 1044700000000


Таловский район

Условные обозначения:

-  - границы территории, в отношении которой осуществляется подготовка проекта планировки
-  - границы зон планируемого размещения линейного объекта
-  -141 - номера характерных точек границ зон планируемого размещения линейных объектов
-  8 - номер проектируемого объекта по маркировке
- Зоны с особыми условиями использования территории, подлежащие установлению:**
-  - Охранная зона ВЛ-35 кВ
-  - Охранная зона нефтепровода
-  - Проектируемый трубопровод
-  - Проектируемая ВЛ-35 кВ
-  - Проектируемый автомобильный проезд
-  - Площадные объекты (УЗВТУ, УПВТУ, ОУЗН, Ограждение, Постоянный проезд, УЗА, Стелый проезд)
-  - Планировка

Примечание:

- Границы зон с особыми условиями использования территории уточняются расчетом на стадии проектной документации

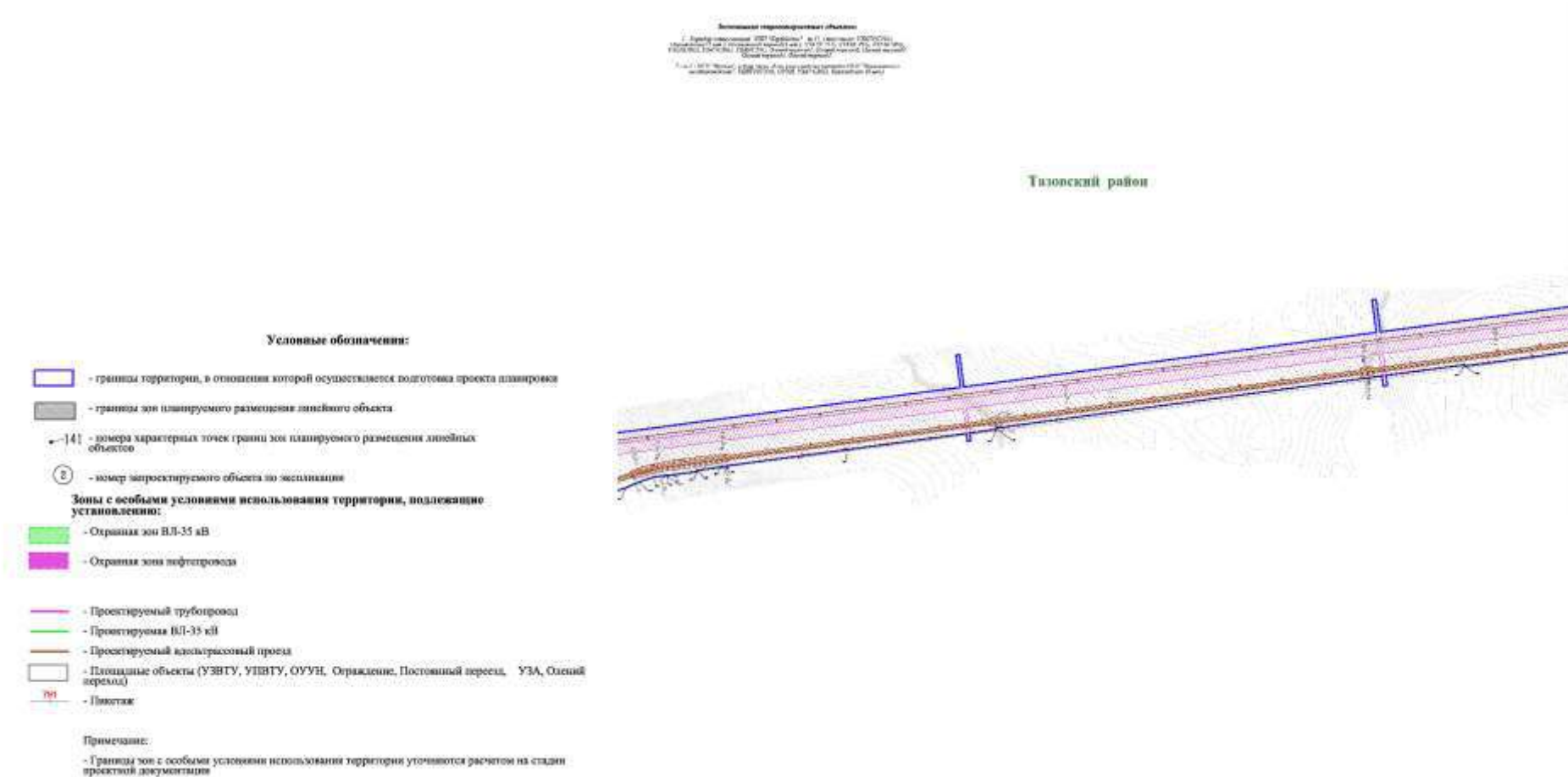


Приложение № 30

к документации по планировке территории, на которой
предусматривается размещение объекта регионального
значения «Харбейское месторождение. Нефтепровод внешнего транспорта»

ПРОЕКТ ПЛАНИРОВКИ ТЕРРИТОРИИ

для размещения объекта регионального значения «Харбейское месторождение. Нефтепровод внешнего транспорта»

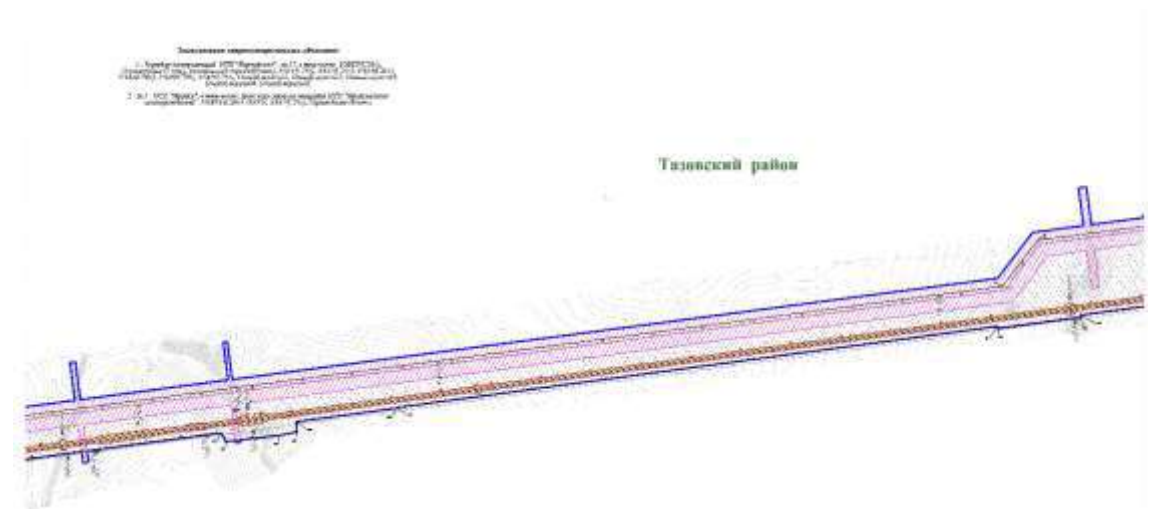


Приложение № 31












к документации по планировке территории, на которой предусматривается размещение объекта регионального значения «Харбейское месторождение. Нефтепровод внешнего транспорта»

ПРОЕКТ ПЛАНИРОВКИ ТЕРРИТОРИИ

для размещения объекта регионального значения «Харбейское месторождение. Нефтепровод внешнего транспорта»



Условные обозначения:

-  - границы территории, в отношении которой осуществляется подготовка проекта планировки
-  - границы зон планируемого размещения линейного объекта
-  - номера характерных точек границ зон планируемого размещения линейных объектов
-  - номер запроектируемого объекта по классификации
- Зоны с особыми условиями использования территории, подлежащие установлению:**
-  - Охранная зона ВЛ-35 кВ
-  - Охранная зона нефтепровода
-  - Проектируемый трубопровод
-  - Проектируемая ВЛ-35 кВ
-  - Проектируемый автомобильный проезд
-  - Площадные объекты (УЗВТУ, УПВТУ, ОУЗН, Ограждение, Постоянный проезд, УЗЗ, Стелый веревод)
-  - Ликвидация

Примечание:

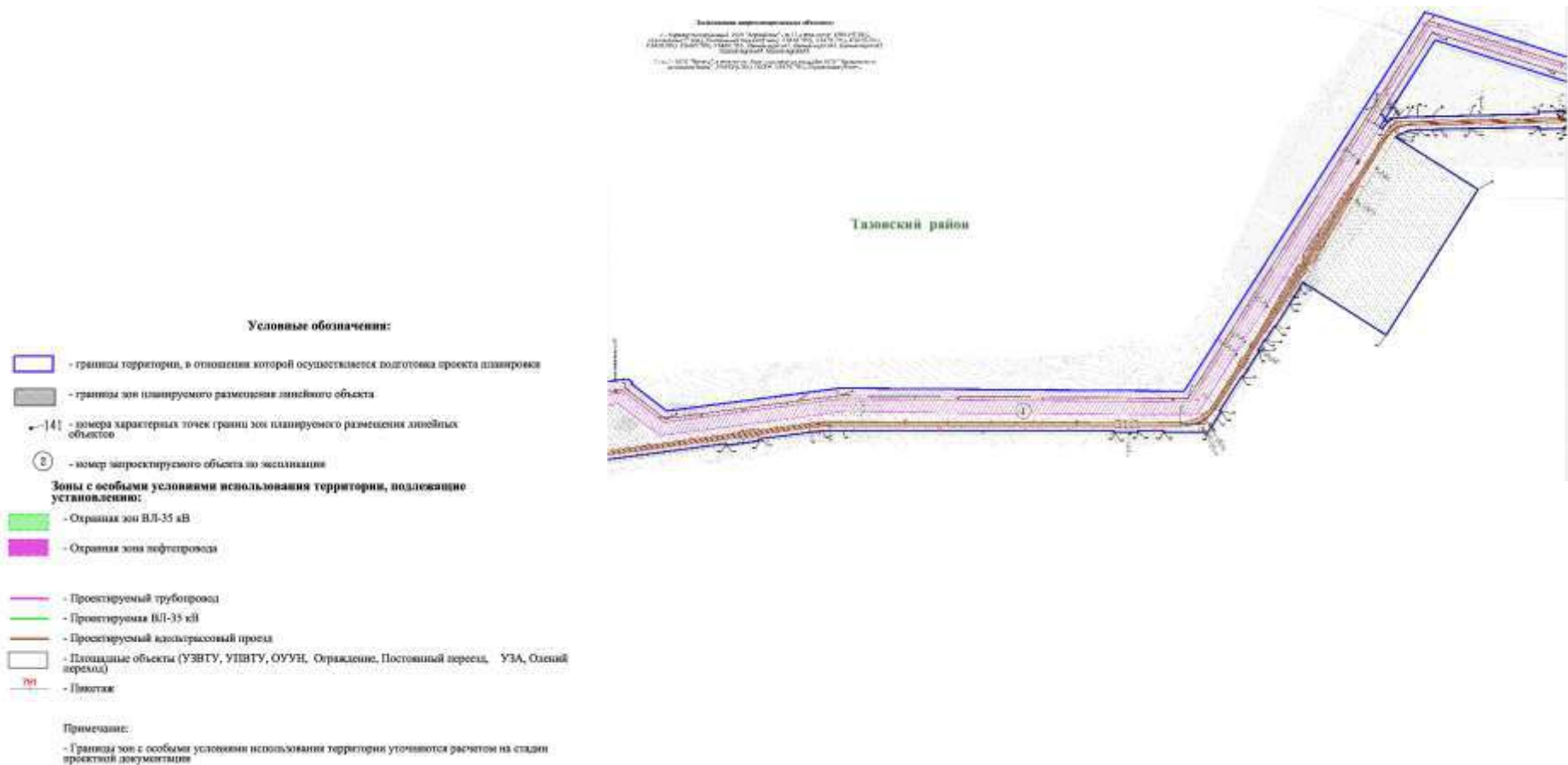
- Границы зон с особыми условиями использования территории уточняются расчетом на стадии проектной документации

Приложение № 32

к документации по планировке территории, на которой предусматривается размещение объекта регионального значения «Харбейское месторождение. Нефтепровод внешнего транспорта»

ПРОЕКТ ПЛАНИРОВКИ ТЕРРИТОРИИ

для размещения объекта регионального значения «Харбейское месторождение. Нефтепровод внешнего транспорта»

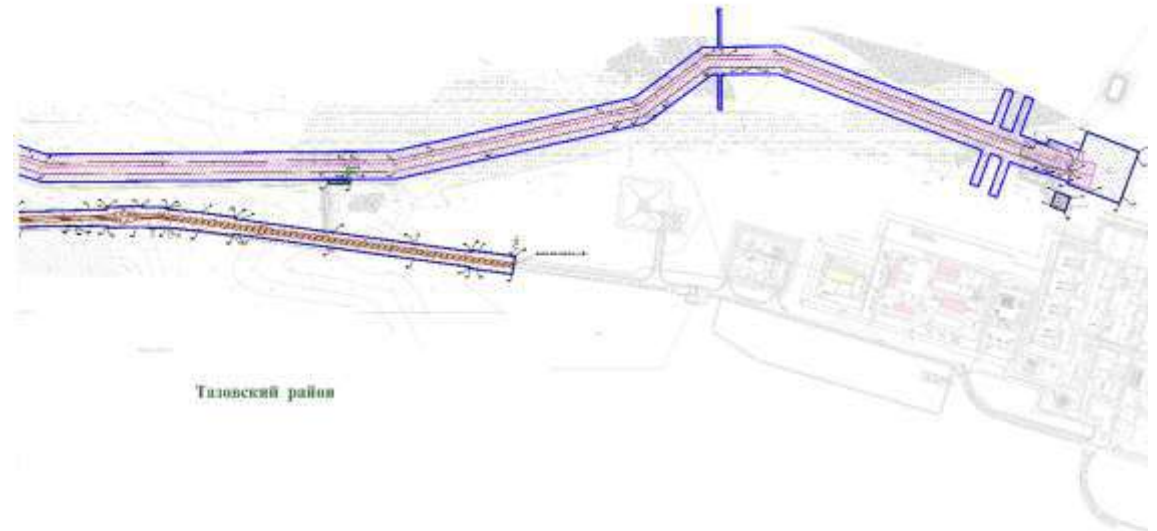


Приложение № 33

к документации по планировке территории, на которой
предусматривается размещение объекта регионального
значения «Харбейское месторождение. Нефтепровод внешнего транспорта»












ПРОЕКТ ПЛАНИРОВКИ ТЕРРИТОРИИ

для размещения объекта регионального значения «Харбейское месторождение. Нефтепровод внешнего транспорта»



Таловский район

Условные обозначения:

-  - границы территории, в отношении которой осуществляется подготовка проекта планировки
-  - границы зон планируемого размещения линейного объекта
-  - номера характерных точек границ зон планируемого размещения линейных объектов
-  - номер проектируемого объекта по классификации
- Зоны с особыми условиями использования территории, подлежащие установлению:**
-  - Охранная зона ВЛ-35 кВ
-  - Охранная зона нефтепровода
-  - Проектируемый трубопровод
-  - Проектируемая ВЛ-35 кВ
-  - Проектируемый автомобильный проезд
-  - Площадные объекты (УЗВТУ, УПВТУ, ОУУН, Ограждение, Постоянный проезд, УЗА, Стелый проезд)
-  - Ликвидация

Примечание:

- Границы зон с особыми условиями использования территории уточняются расчетом на стадии проектной документации

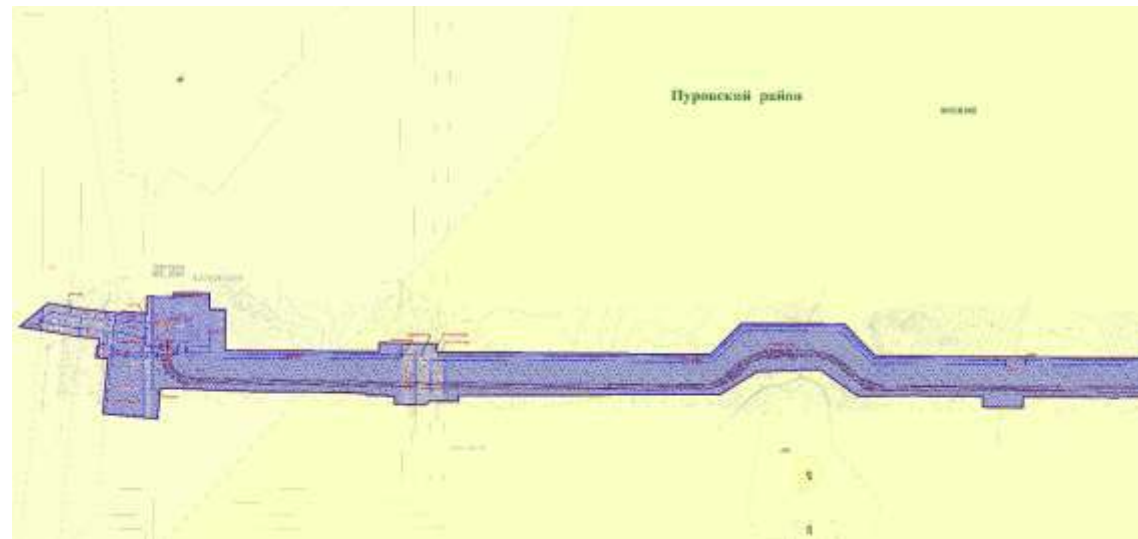
Автоматическое черчение выполнено:
1. Проект планировки территории «Харбейское месторождение. Нефтепровод внешнего транспорта»
2. Проект планировки территории «Харбейское месторождение. Нефтепровод внешнего транспорта»
3. Проект планировки территории «Харбейское месторождение. Нефтепровод внешнего транспорта»

Приложение № 35






к документации по планировке территории, на которой
предусматривается размещение объекта регионального
значения «Харбейское месторождение. Нефтепровод внешнего транспорта»

ПРОЕКТ МЕЖЕВАНИЯ ТЕРРИТОРИИ

для размещения объекта регионального значения «Харбейское месторождение. Нефтепровод внешнего транспорта»



Условные обозначения:

-  - Границы и условный номер образуемых земельных участков
-  - Границы и кадастровый номер земельных участков по сведениям ЕГРН
-  - Границы и номер кадастрового квартала
- Границы сервитута, подлежащие установлению:**
 -  - Границы публичного сервитута
- Планировочные элементы планировочной структуры:**
 -  - Границы зон планируемого размещения объектов

Примечания:

- в соответствии со ст. 1 Град РФ границы зон не устанавливаются;
- линии отступа от границ земель в целях определения зон планируемого размещения зданий, строений, сооружений не устанавливаются;
- границы земельных участков, образование которых предусмотрено схемой размещения земельного участка для земельной участок на кадастровом плане территории, сроки действия которой не истекли, отсутствуют.

Приложение № 36






к документации по планировке территории, на которой
предусматривается размещение объекта регионального
значения «Харбейское месторождение. Нефтепровод внешнего транспорта»

ПРОЕКТ МЕЖЕВАНИЯ ТЕРРИТОРИИ

для размещения объекта регионального значения «Харбейское месторождение. Нефтепровод внешнего транспорта»



Условные обозначения:

-  - Границы и условный номер образуемых земельных участков
-  - Границы и условный номер земельных участков по кадастру ЕГРН
-  - Границы и номер кадастрового квартала
- Границы сервитута, подлежащие установлению:**
-  - Границы публичного сервитута
- Планируемые элементы планировочной структуры:**
-  - Границы зон планируемого размещения объектов

Примечания:

- в соответствии со ст. 1 Градостроительного кодекса Российской Федерации устанавливаются;
- линии отступов от красных линий и иных определяющих мест допустимого размещения зданий, строений, сооружений не устанавливаются;
- границы земельных участков, образование которых предусмотрено схемой размещения земельного участка для размещения объектов на кадастровом плане территории, сроки действия которой не истекли, отсутствуют.

Приложение № 37






к документации по планировке территории, на которой
предусматривается размещение объекта регионального
значения «Харбейское месторождение. Нефтепровод внешнего транспорта»

ПРОЕКТ МЕЖЕВАНИЯ ТЕРРИТОРИИ

для размещения объекта регионального значения «Харбейское месторождение. Нефтепровод внешнего транспорта»



Условные обозначения:

-  - Границы и условный номер образуемых земельных участков
-  - Границы и условный номер земельных участков по кадастру ЕГРН
-  - Границы и номер кадастрового квартала
- Границы сервитута, подлежащие установлению:**
-  - Границы публичного сервитута
- Планировочные элементы планировочной структуры:**
-  - Границы зон спланированного размещения объектов

Примечания:

- в соответствии со ст. 1 Град РФ границы зон не устанавливаются;
- линии отступа от границ земель в целях обеспечения зон допустимого размещения зданий, строений, сооружений не устанавливаются;
- границы земельных участков, образование которых предусмотрено схемой размещения земельного участка для публичного пользования на кадастровом плане территории, сроки действия которой не истекли, отсутствуют.

Приложение № 38






к документации по планировке территории, на которой
предусматривается размещение объекта регионального
значения «Харбейское месторождение. Нефтепровод внешнего транспорта»

ПРОЕКТ МЕЖЕВАНИЯ ТЕРРИТОРИИ

для размещения объекта регионального значения «Харбейское месторождение. Нефтепровод внешнего транспорта»



Условные обозначения:

-  - Границы и условный номер образуемых земельных участков
-  09-06-000000-50 - Границы и условный номер земельных участков по кадастру ЕГРН
-  09-05-000000 - Границы и номер кадастрового квартала
- Границы сервитута, подлежащие установлению:**
-  - Границы публичного сервитута
- Планировочные элементы планировочной структуры:**
-  - Границы зон спланированного размещения объектов

Примечания:


- в соответствии со ст. 1 Град РФ границы зон не устанавливаются;
- линии отступа от красных линий в целях определения зон допустимого размещения зданий, строений, сооружений не устанавливаются;
- границы земельных участков, образование которых предусмотрено схемой размещения земельного участка для земельной участок на кадастровом плане территории, сроки действия которой не закончились;

Приложение № 39






к документации по планировке территории, на которой
предусматривается размещение объекта регионального
значения «Харбейское месторождение. Нефтепровод внешнего транспорта»

ПРОЕКТ МЕЖЕВАНИЯ ТЕРРИТОРИИ

для размещения объекта регионального значения «Харбейское месторождение. Нефтепровод внешнего транспорта»



Условные обозначения:

-  - Границы и условный номер образующих земельных участков
-  - Границы и условный номер земельных участков по кадастру ЕГРН
-  - Границы и номер кадастрового квартала
- Границы сервитута, подлежащие установлению:**
-  - Границы публичного сервитута
- Планируемые элементы планировочной структуры:**
-  - Границы зон планируемого размещения объектов

Примечания:

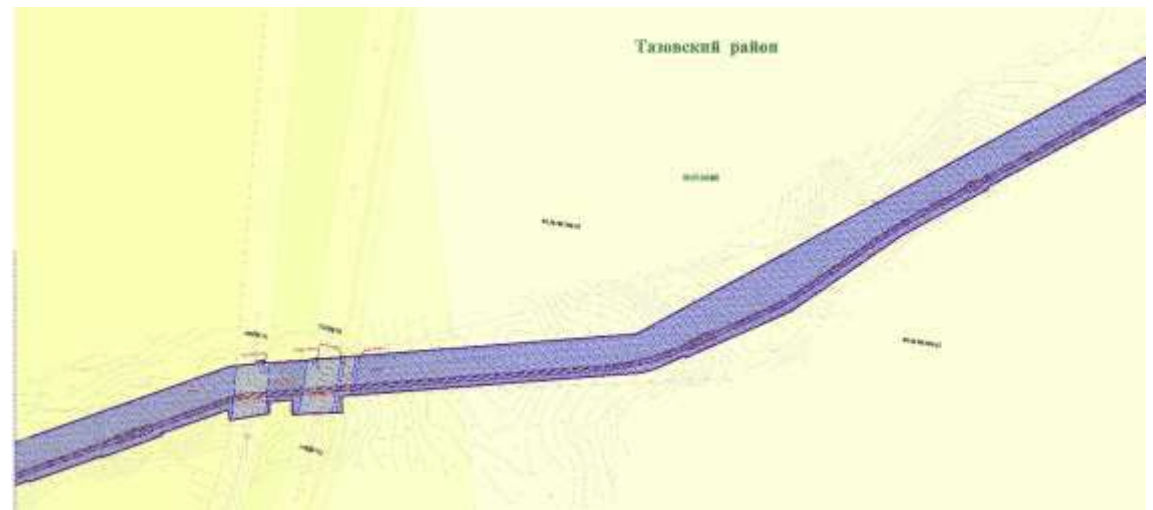
- в соответствии со ст. 1 Град РФ границы зон не устанавливаются;
- линии отступа от красных линий в целях определения зон планируемого размещения зданий, строений, сооружений не устанавливаются;
- границы земельных участков, образование которых предусмотрено схемой размещения земельного участка для земельной участком на кадастровом плане территории, право на которые не оформлено, отсутствуют.

Приложение № 40






к документации по планировке территории, на которой
предусматривается размещение объекта регионального
значения «Харбейское месторождение. Нефтепровод внешнего транспорта»

ПРОЕКТ МЕЖЕВАНИЯ ТЕРРИТОРИИ

для размещения объекта регионального значения «Харбейское месторождение. Нефтепровод внешнего транспорта»



Условные обозначения:

-  - Границы и условный номер образующих земельных участков
-  - Границы и кадастровый номер земельных участков по сведениям ЕГРН
-  - Границы и номер кадастрового квартала
- Границы сервитута, подлежащие установлению:**
-  - Границы публичного сервитута
- Планировочные элементы планировочной структуры:**
-  - Границы зон специального назначения земельных объектов

Примечания:

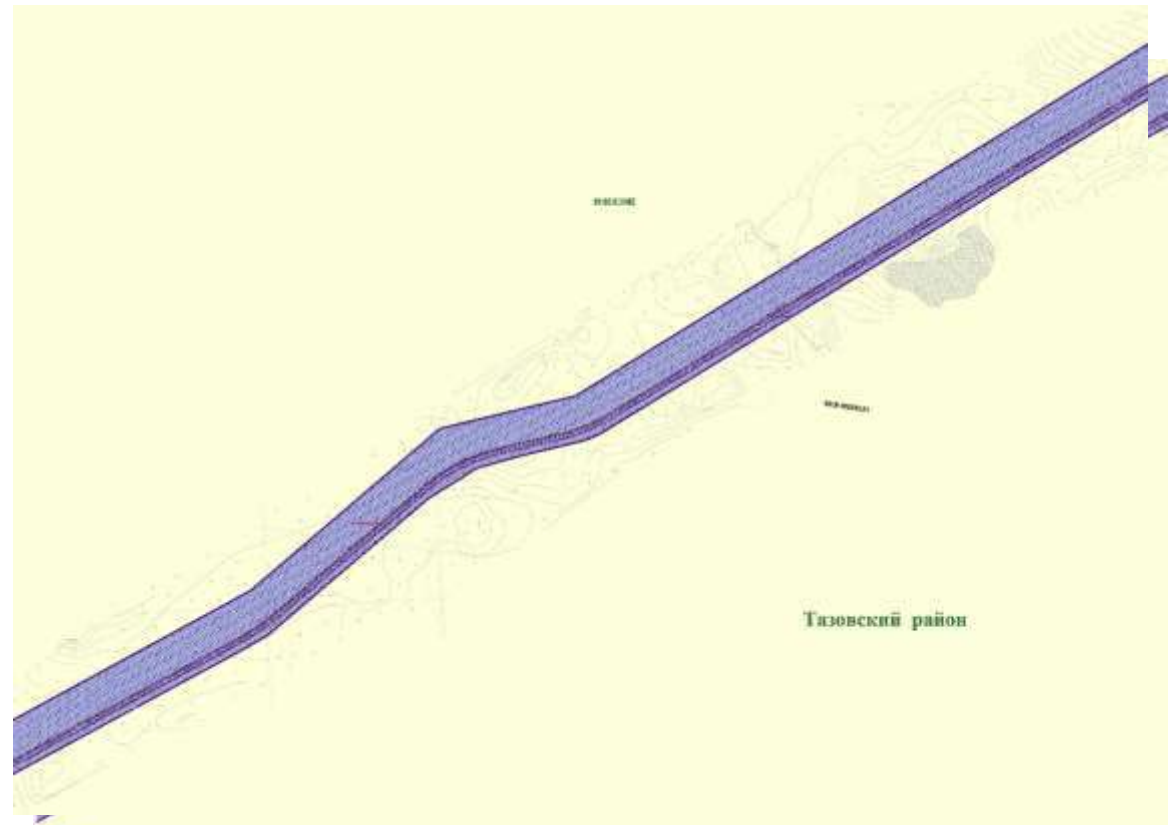
- в соответствии со ст. 1 Град РФ границы зон не устанавливаются;
- линии отступа от границ земель в целях определения зон допустимого размещения зданий, строений, сооружений не устанавливаются;
- границы земельных участков, образование которых предусмотрено схемой размещения земельного участка для земельной участок на кадастровом плане территории, сроки действия которой не закончились;

Приложение № 41






к документации по планировке территории, на которой
предусматривается размещение объекта регионального
значения «Харбейское месторождение. Нефтепровод внешнего транспорта»

ПРОЕКТ МЕЖЕВАНИЯ ТЕРРИТОРИИ

для размещения объекта регионального значения «Харбейское месторождение. Нефтепровод внешнего транспорта»



Условные обозначения:

-  - Границы и условный номер образующих земельных участков
-  - Границы и кадастровый номер земельных участков по сведениям ЕГРН
-  - Границы и номер кадастрового квартала
- Границы сервитута, подлежащие установлению:**
-  - Границы публичного сервитута
- Планировочные элементы планировочной структуры:**
-  - Границы зон спланированного размещения объектов

Примечания:

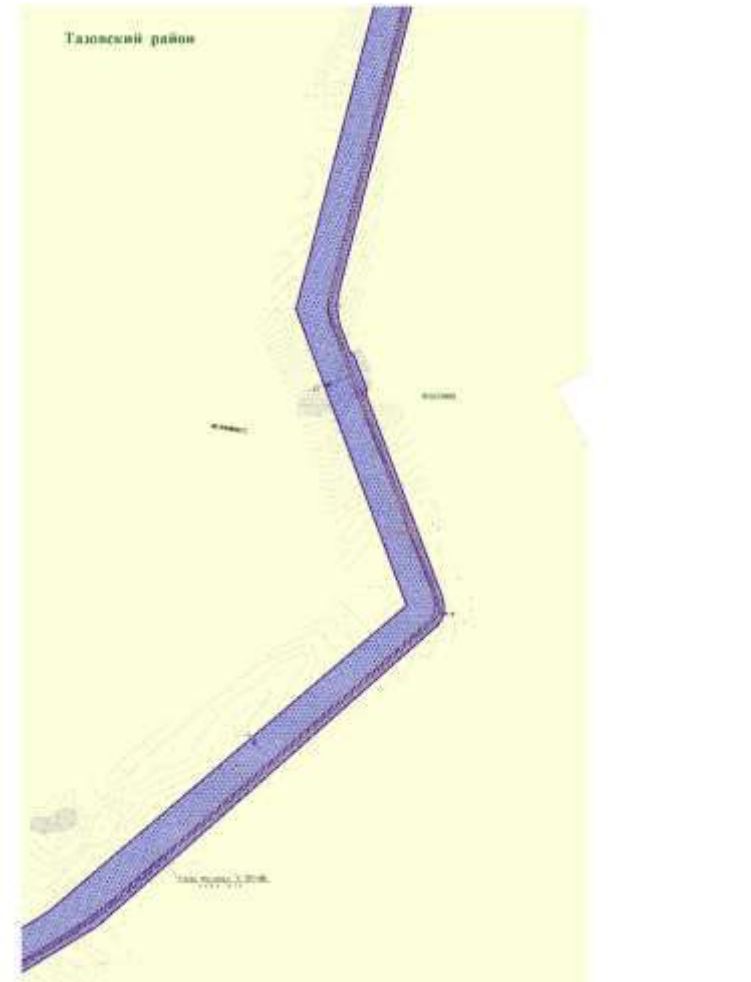
- в соответствии со ст. 1 Град РФ границы зон не устанавливаются;
- линии отступа от красных линий в целях определения зон допустимого размещения зданий, строений, сооружений не устанавливаются;
- границы земельных участков, образование которых предусмотрено схемой размещения земельного участка для жилищного участка на кадастровом плане территории, сроки действия которой не истекли, отсутствуют.

Приложение № 42





к документации по планировке территории, на которой
предусматривается размещение объекта регионального
значения «Харбейское месторождение. Нефтепровод внешнего транспорта»

ПРОЕКТ МЕЖЕВАНИЯ ТЕРРИТОРИИ

для размещения объекта регионального значения «Харбейское месторождение. Нефтепровод внешнего транспорта»



Условные обозначения:

-  - Границы и условный номер образующих земельных участков
-  - Границы и кадастровый номер земельных участков по сведениям ЕГРН
-  - Границы и номер кадастрового квартала
- Границы сервитута, подлежащие установлению:**
-  - Границы публичного сервитута
- Планировочные элементы планировочной структуры:**
-  - Границы зон специального назначения земельных объектов

Примечание:

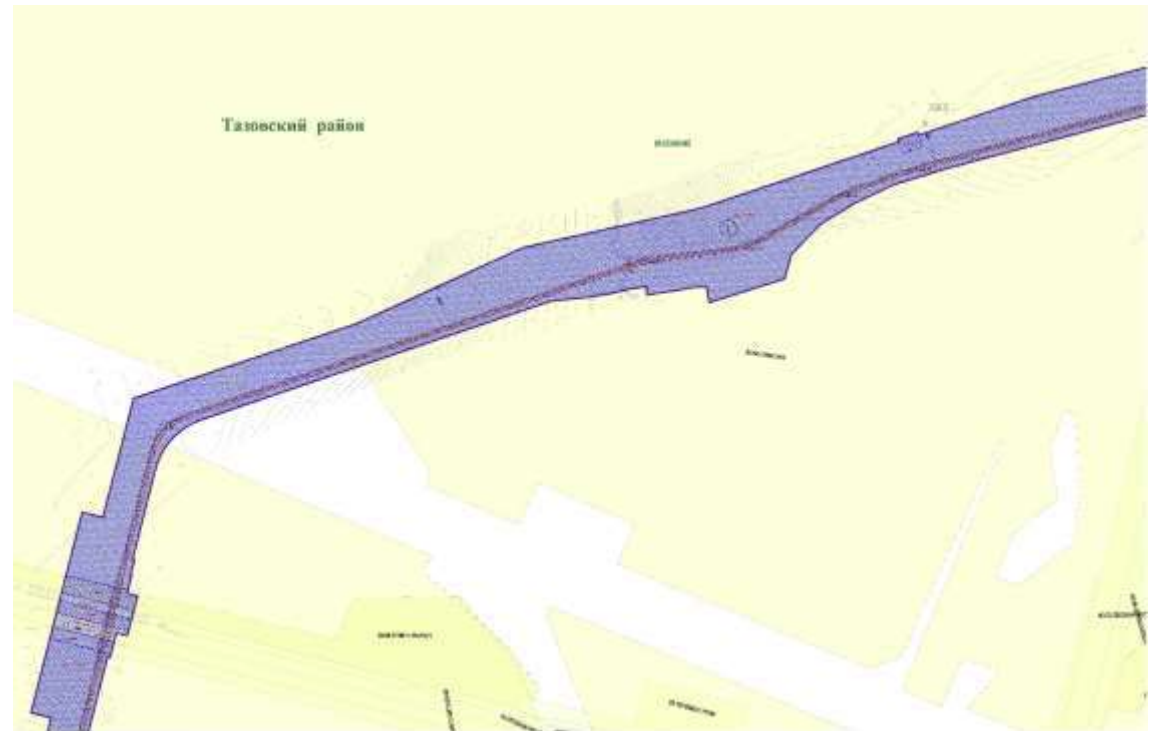
- в соответствии со ст. 1 Град РФ границы зон не устанавливаются;
- линии отступа от красных линий в целях определения зон допустимого размещения зданий, строений, сооружений не устанавливаются;
- границы земельных участков, образование которых предусмотрено схемой размещения земельного участка для земельной участком на кадастровом плане территории, сроки действия которой не истекли, отсутствуют.

Приложение № 43



к документации по планировке территории, на которой
предусматривается размещение объекта регионального
значения «Харбейское месторождение. Нефтепровод внешнего транспорта»

ПРОЕКТ МЕЖЕВАНИЯ ТЕРРИТОРИИ

для размещения объекта регионального значения «Харбейское месторождение. Нефтепровод внешнего транспорта»



Условные обозначения:

-  - Границы и условный номер образуемых земельных участков
-  - Границы и условный номер земельных участков по кадастру ЕПРН
-  - Границы и номер кадастрового квартала
- Границы сервитута, подлежащие установлению:**
-  - Границы публичного сервитута
- Планировочные элементы планировочной структуры:**
-  - Границы зон структурного размещения объектов

Примечания:

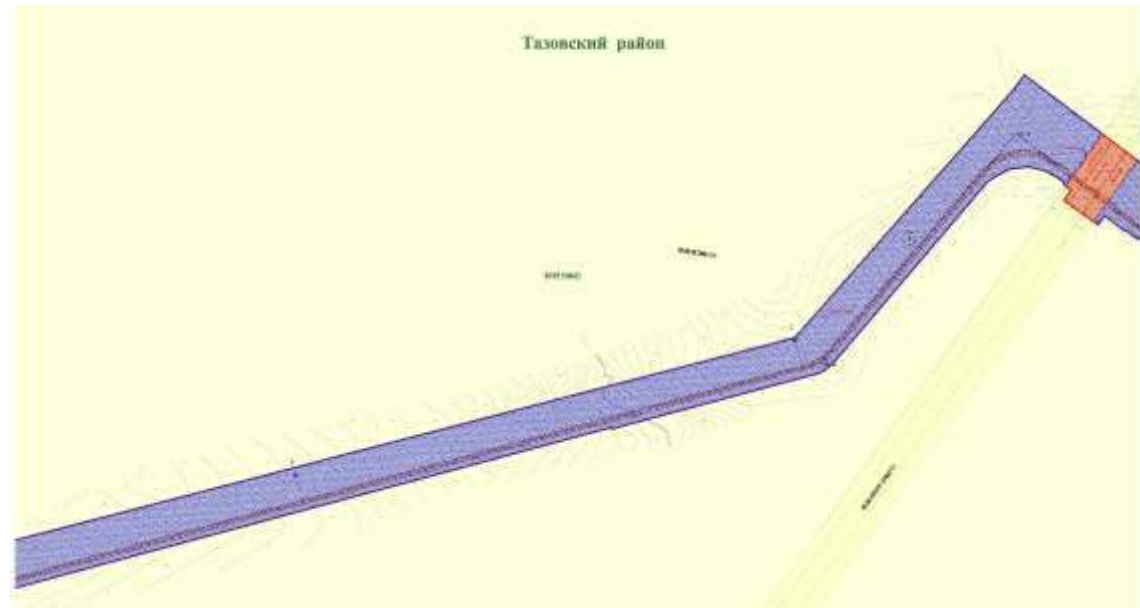
- в соответствии со ст. 1 Градостроительного кодекса Российской Федерации не устанавливаются;
- линии отступа от красных линий в целях обеспечения зон структурного размещения зданий, строений, сооружений не устанавливаются;
- границы земельных участков, образование которых предусмотрено схемой размещения земельного участка для жилищного назначения на кадастровом участке территории, право на которые не имеет, отсутствуют.

Приложение № 44






к документации по планировке территории, на которой
предусматривается размещение объекта регионального
значения «Харбейское месторождение. Нефтепровод внешнего транспорта»

ПРОЕКТ МЕЖЕВАНИЯ ТЕРРИТОРИИ

для размещения объекта регионального значения «Харбейское месторождение. Нефтепровод внешнего транспорта»



Условные обозначения:

-  - Границы и условный номер образующих земельных участков
-  - Границы и кадастровый номер земельных участков по сведениям ЕГРН
-  - Границы и номер кадастрового квартала
- Границы сервитута, подлежащие установлению:**
-  - Границы публичного сервитута
- Планировочные элементы планировочной структуры:**
-  - Границы зон спланированного размещения объектов

Примечания:

- в соответствии со ст. 1 Град РФ границы зон не устанавливаются;
- линии отступа от красных линий в целях определения зон допустимого размещения зданий, строений, сооружений не устанавливаются;
- границы земельных участков, образование которых предусмотрено схемой размещения земельного участка для жилищного назначения на кадастровом плане территории, сроки действия которой не истекли, отсутствуют.

Приложение № 45





к документации по планировке территории, на которой
предусматривается размещение объекта регионального
значения «Харбейское месторождение. Нефтепровод внешнего транспорта»

ПРОЕКТ МЕЖЕВАНИЯ ТЕРРИТОРИИ

для размещения объекта регионального значения «Харбейское месторождение. Нефтепровод внешнего транспорта»



Условные обозначения:

-  - Границы и условный номер образуемых земельных участков
-  - Границы и условный номер земельных участков по кадастру ЕПРН
-  - Границы и номер кадастрового квартала
- Границы сервитута, подлежащие установлению:**
-  - Границы публичного сервитута
- Планировочные элементы планировочной структуры:**
-  - Границы зон планируемого размещения объектов

Примечание:

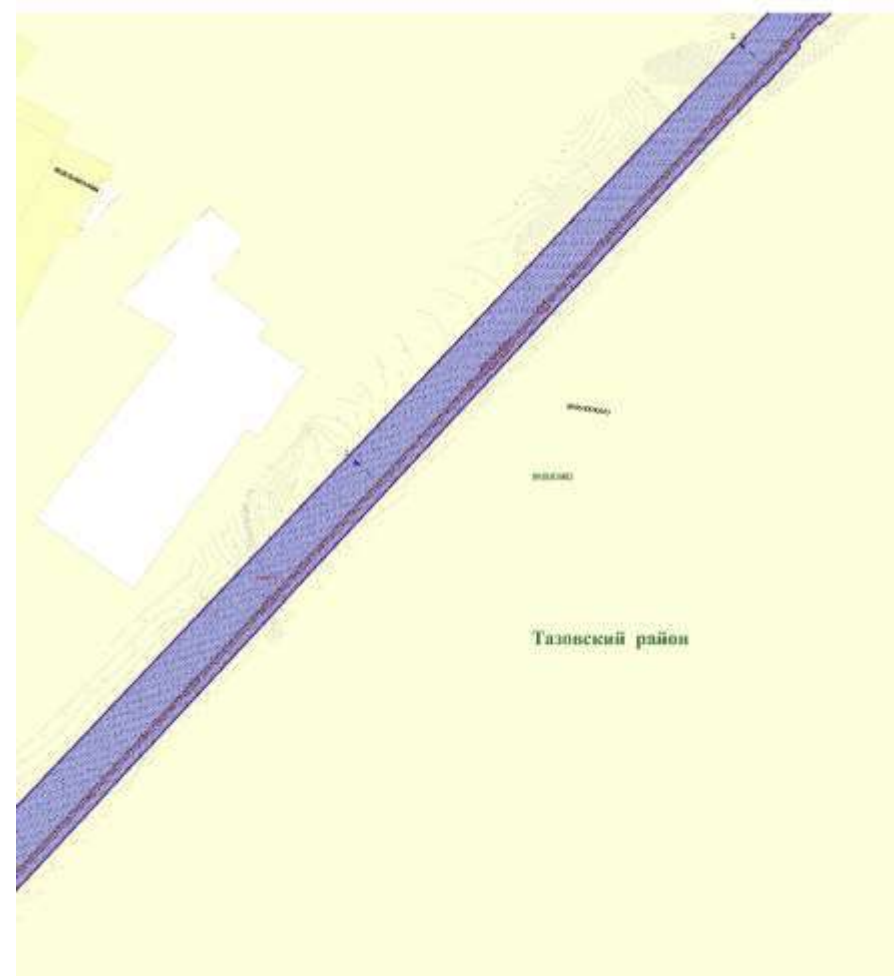
- в соответствии со ст. 1 Градостроительного кодекса Российской Федерации устанавливаются;
- линии отступа от красных линий в целях обеспечения зон допустимого размещения зданий, строений, сооружений не устанавливаются;
- границы земельных участков, образование которых предусмотрено схемой размещения земельного участка для публичного сервитута на кадастровом плане территории, право на которые не предусмотрено.

Приложение № 46






к документации по планировке территории, на которой
предусматривается размещение объекта регионального
значения «Харбейское месторождение. Нефтепровод внешнего транспорта»

ПРОЕКТ МЕЖЕВАНИЯ ТЕРРИТОРИИ

для размещения объекта регионального значения «Харбейское месторождение. Нефтепровод внешнего транспорта»



Условные обозначения:

-  - Границы и условный номер образуемых земельных участков
-  09-06-000000-50 - Границы и кадастровый номер земельных участков по кадастру ЕГРН
-  05-05-000000 - Границы и номер кадастрового квартала
- Границы сервитута, подлежащие установлению:**
-  - Границы публичного сервитута
- Планировочные элементы планировочной структуры:**
-  - Границы зон специального назначения земельных объектов

Примечания:

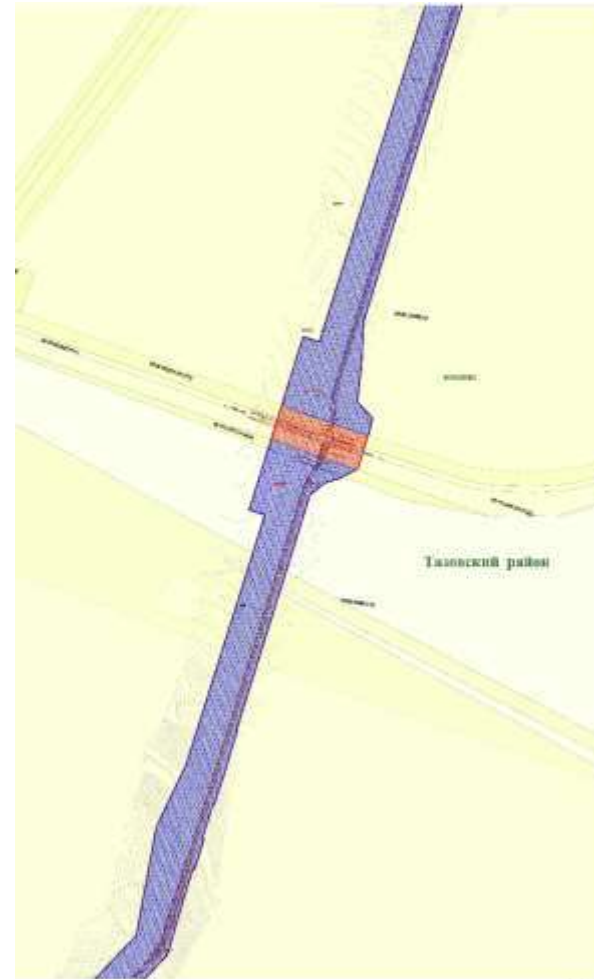
- в соответствии со ст. 1 Град РФ границы зон не устанавливаются;
- линии отступа от красных линий в целях определения зон допустимого размещения зданий, строений, сооружений не устанавливаются;
- границы земельных участков, образование которых предусмотрено схемой размещения земельного участка для земельной участок на кадастровом плане территории, право на которые не имеют, отсутствуют.

Приложение № 47






к документации по планировке территории, на которой
предусматривается размещение объекта регионального
значения «Харбейское месторождение. Нефтепровод внешнего транспорта»

ПРОЕКТ МЕЖЕВАНИЯ ТЕРРИТОРИИ

для размещения объекта регионального значения «Харбейское месторождение. Нефтепровод внешнего транспорта»



Условные обозначения:

-  - Границы и условный номер образуемых земельных участков
-  - Границы и кадастровый номер земельных участков по кадастру ЕПРП
-  - Границы и номер кадастрового квартала
- Границы сервитута, подлежащие установлению:**
-  - Границы публичного сервитута
- Планировочные элементы планировочной структуры:**
-  - Границы зон спланированного размещения объектов

Примечание:

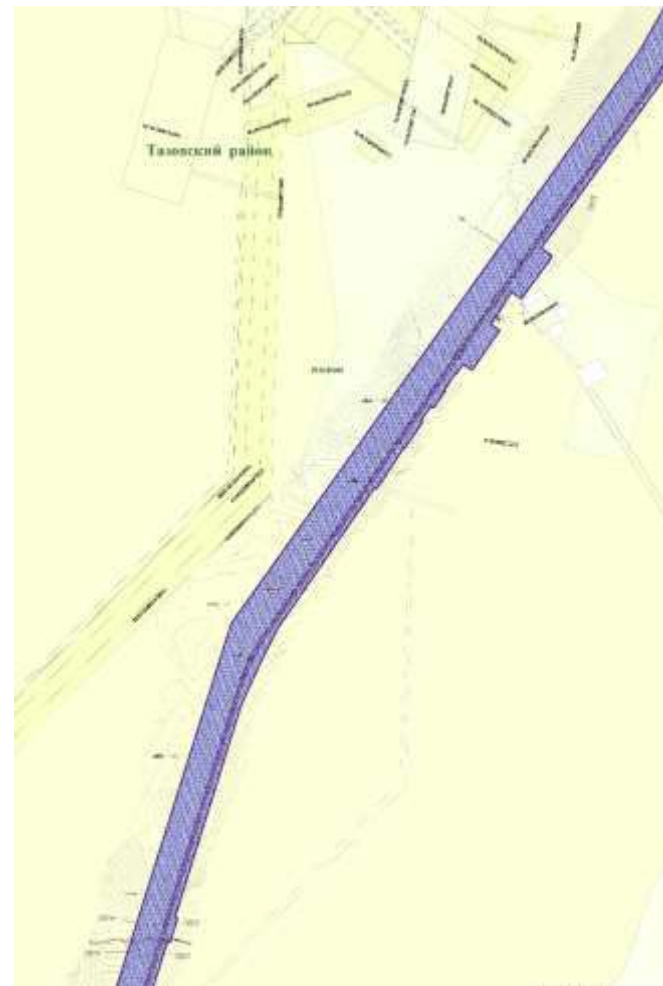
- в соответствии со ст. 1 Град РФ красные линии не устанавливаются;
- линии отступа от красных линий в целях определения зон допустимого размещения зданий, строений, сооружений не устанавливаются;
- границы земельных участков, образование которых предусмотрено схемой размещения земельного участка для земельной участком на кадастровом плане территории, сроки действия которой не истекли, отсутствуют.

Приложение № 48






к документации по планировке территории, на которой
предусматривается размещение объекта регионального
значения «Харбейское месторождение. Нефтепровод внешнего транспорта»

ПРОЕКТ МЕЖЕВАНИЯ ТЕРРИТОРИИ

для размещения объекта регионального значения «Харбейское месторождение. Нефтепровод внешнего транспорта»



Условные обозначения:

-  - Границы и условный номер образуемых земельных участков
-  - Границы и условный номер земельных участков по кадастру ЕПН
-  - Границы и номер кадастрового квартала
- Границы сервитута, подлежащие установлению:**
-  - Границы публичного сервитута
- Планировочные элементы планировочной структуры:**
-  - Границы зон структурного размещения объектов

Примечания:

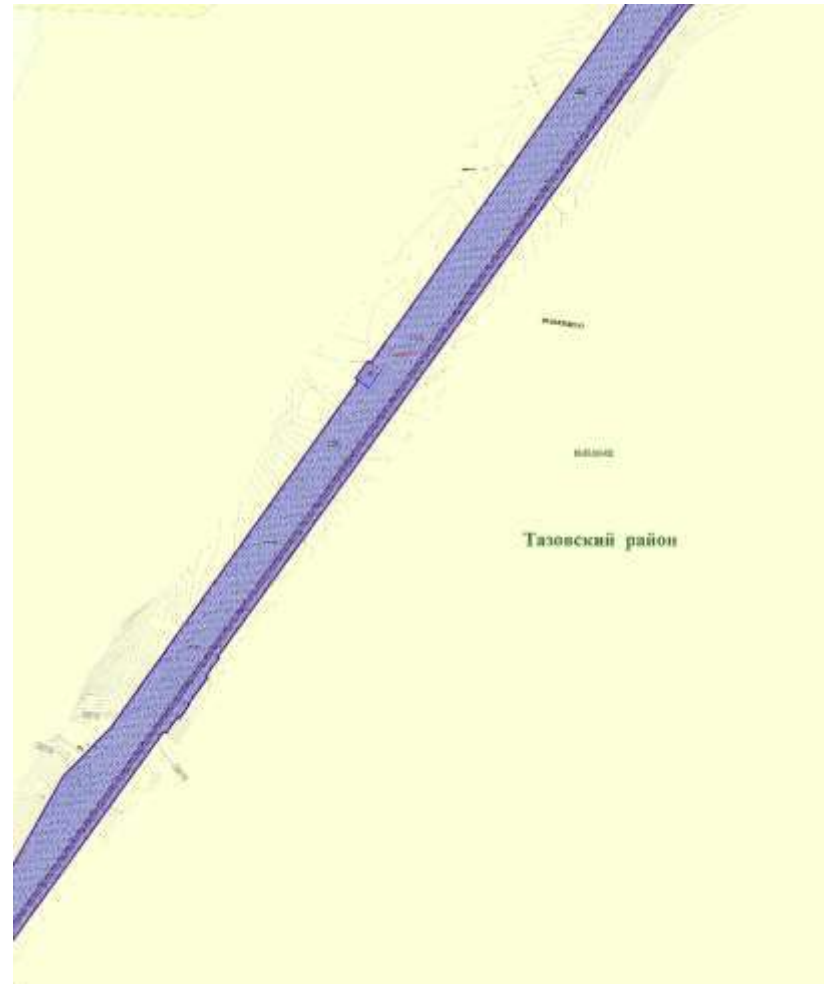
- в соответствии со ст. 1 Градостроительного кодекса Российской Федерации устанавливаются;
- линии отступа от красных линий в целях определения зон структурного размещения зданий, строений, сооружений не устанавливаются;
- границы земельных участков, образование которых предусмотрено схемой размещения земельного участка для публичного сервитута на кадастровом плане территории, если действия которой не являются обязательными.

Приложение № 49




к документации по планировке территории, на которой
предусматривается размещение объекта регионального
значения «Харбейское месторождение. Нефтепровод внешнего транспорта»

ПРОЕКТ МЕЖЕВАНИЯ ТЕРРИТОРИИ

для размещения объекта регионального значения «Харбейское месторождение. Нефтепровод внешнего транспорта»



Условные обозначения:

-  - Границы и условный номер образуемых земельных участков
-  09-46-000000-50 - Границы и кадастровый номер земельных участков по кадастру ЕГРН
-  05-05-000000 - Границы и номер кадастрового квартала
- Границы сервитута, подлежащие установлению:**
-  - Границы публичного сервитута
- Планировочные элементы планировочной структуры:**
-  - Границы зон структурного размещения объектов

Примечания:

- в соответствии со ст. 1 Град РФ границы зон не устанавливаются;
- линии отступа от красных линий в целях определения зон структурного размещения зданий, строений, сооружений не устанавливаются;
- границы земельных участков, образование которых предусмотрено схемой размещения земельного участка для земельной участок на кадастровом плане территории, если действия которой не имеют последствий.

Приложение № 50





к документации по планировке территории, на которой
предусматривается размещение объекта регионального
значения «Харбейское месторождение. Нефтепровод внешнего транспорта»

ПРОЕКТ МЕЖЕВАНИЯ ТЕРРИТОРИИ

для размещения объекта регионального значения «Харбейское месторождение. Нефтепровод внешнего транспорта»



Условные обозначения:

-  - Границы и условный номер образующих земельных участков
-  09-06-000000-50 - Границы и условный номер земельных участков по кадастру ЕГРН
-  05-05-000000 - Границы и номер кадастрового квартала
- Границы сервитута, подлежащие установлению:**
-  - Границы публичного сервитута
- Планируемые элементы планировочной структуры:**
-  - Границы зон планируемого размещения объектов

Примечания:

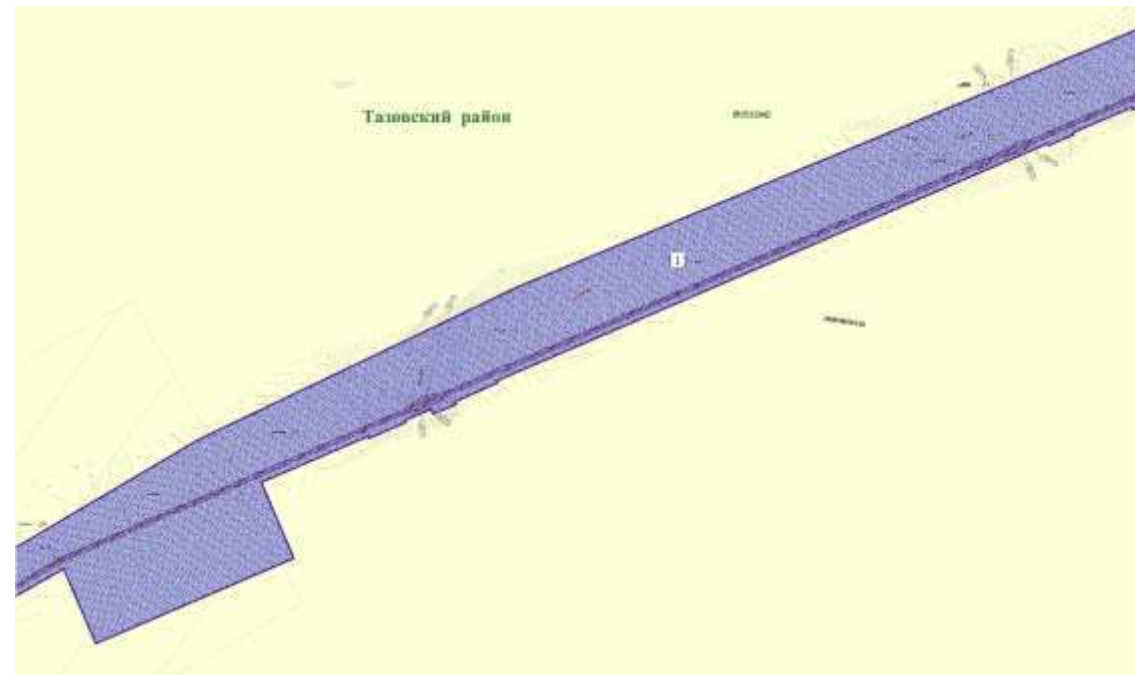
- в соответствии со ст. 1 Град РФ границы зон не устанавливаются;
- линии отступа от красных линий в целях определения зон планируемого размещения зданий, строений, сооружений не устанавливаются;
- границы земельных участков, образование которых предусмотрено схемой размещения земельного участка для размещения объектов на кадастровом плане территории, право на которые не предусмотрено.

Приложение № 51



к документации по планировке территории, на которой
предусматривается размещение объекта регионального
значения «Харбейское месторождение. Нефтепровод внешнего транспорта»

ПРОЕКТ МЕЖЕВАНИЯ ТЕРРИТОРИИ

для размещения объекта регионального значения «Харбейское месторождение. Нефтепровод внешнего транспорта»



Условные обозначения:

-  - Границы и условный номер образующих земельных участков
-  09-06-000000-50 - Границы и кадастровый номер земельных участков по кадастру ЕГРН
-  09-06-000000 - Границы и номер кадастрового квартала
- Границы сервитута, подлежащие установлению:**
-  - Границы публичного сервитута
- Планируемые элементы планировочной структуры:**
-  - Границы зон планируемого размещения объектов

Примечания:

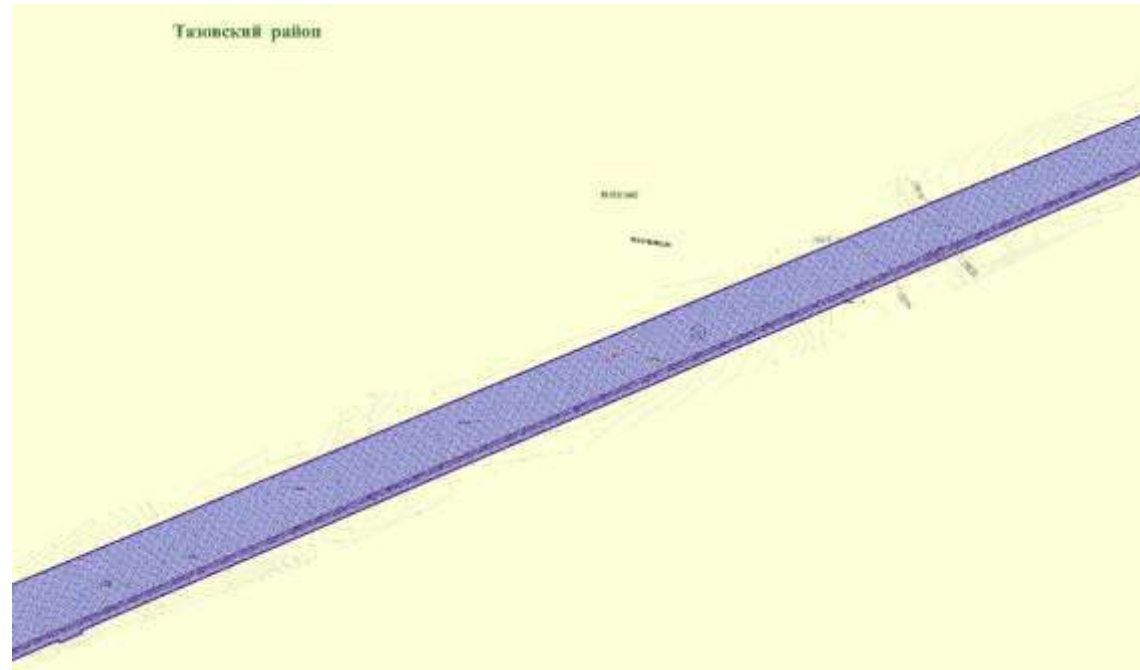
- в соответствии со ст. 1 Град РФ границы зон не устанавливаются;
- линии отступа от границ земель в целях определения зон планируемого размещения зданий, строений, сооружений не устанавливаются;
- границы земельных участков, образование которых предусмотрено схемой размещения земельного участка для земельной участком на кадастровом плане территории, сроки действия которой не истекли, отсутствуют.

Приложение № 52






к документации по планировке территории, на которой
предусматривается размещение объекта регионального
значения «Харбейское месторождение. Нефтепровод внешнего транспорта»

ПРОЕКТ МЕЖЕВАНИЯ ТЕРРИТОРИИ

для размещения объекта регионального значения «Харбейское месторождение. Нефтепровод внешнего транспорта»



Условные обозначения:

-  - Границы и условный номер образующих земельных участков
-  - Границы и кадастровый номер земельных участков по сведениям ЕГРН
-  - Границы и номер кадастрового квартала
- Границы сервитута, подлежащие установлению:**
-  - Границы публичного сервитута
- Планируемые элементы планировочной структуры:**
-  - Границы зон планируемого размещения объектов

Примечания:

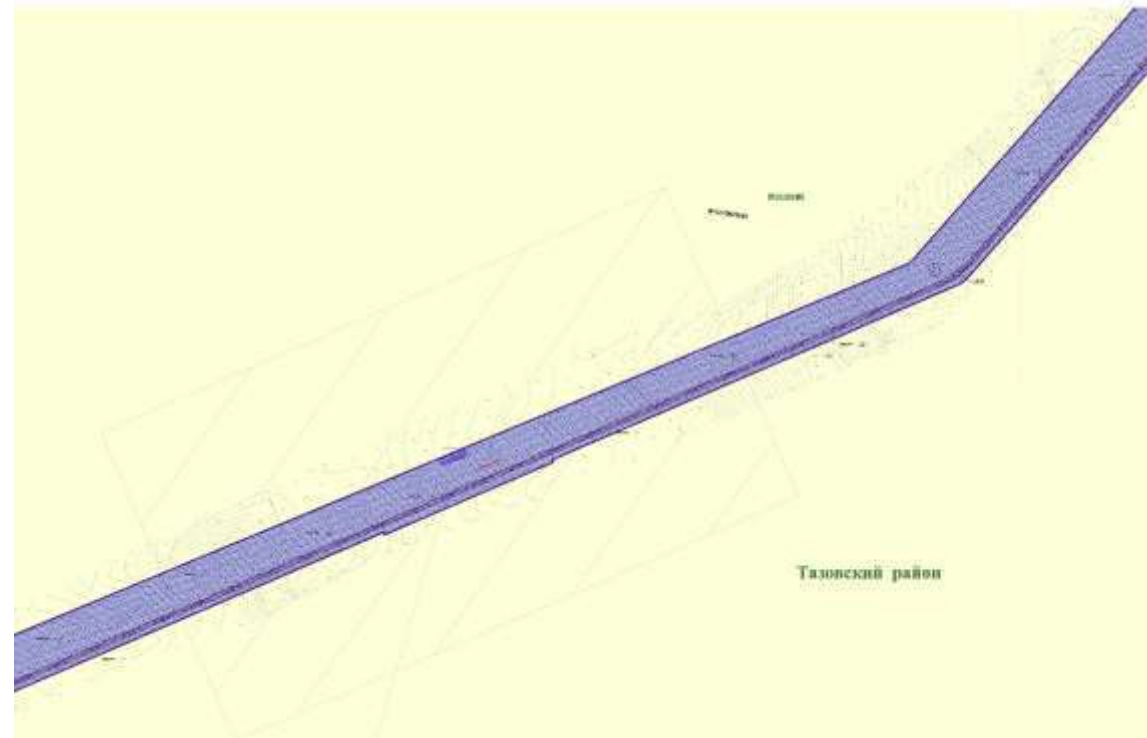
- в соответствии со ст. 1 Град РФ границы зон не устанавливаются;
- линии отступа от границ земель в целях определения зон планируемого размещения зданий, строений, сооружений не устанавливаются;
- границы земельных участков, образование которых предусмотрено схемой размещения земельного участка для земельной участком на кадастровом плане территории, сроки действия которой не истекли, отсутствуют.

Приложение № 53





к документации по планировке территории, на которой
предусматривается размещение объекта регионального
значения «Харбейское месторождение. Нефтепровод внешнего транспорта»

ПРОЕКТ МЕЖЕВАНИЯ ТЕРРИТОРИИ

для размещения объекта регионального значения «Харбейское месторождение. Нефтепровод внешнего транспорта»



Условные обозначения:

-  - Границы и условный номер образующих земельных участков
-  09-06-000000-53 - Границы и условный номер земельных участков по кадастру ЕГРН
-  05-05-000000 - Границы и номер кадастрового квартала
- Границы сервитута, подлежащие установлению:**
-  - Границы публичного сервитута
- Планировочные элементы планировочной структуры:**
-  - Границы зон специального назначения земельных объектов

Примечания:

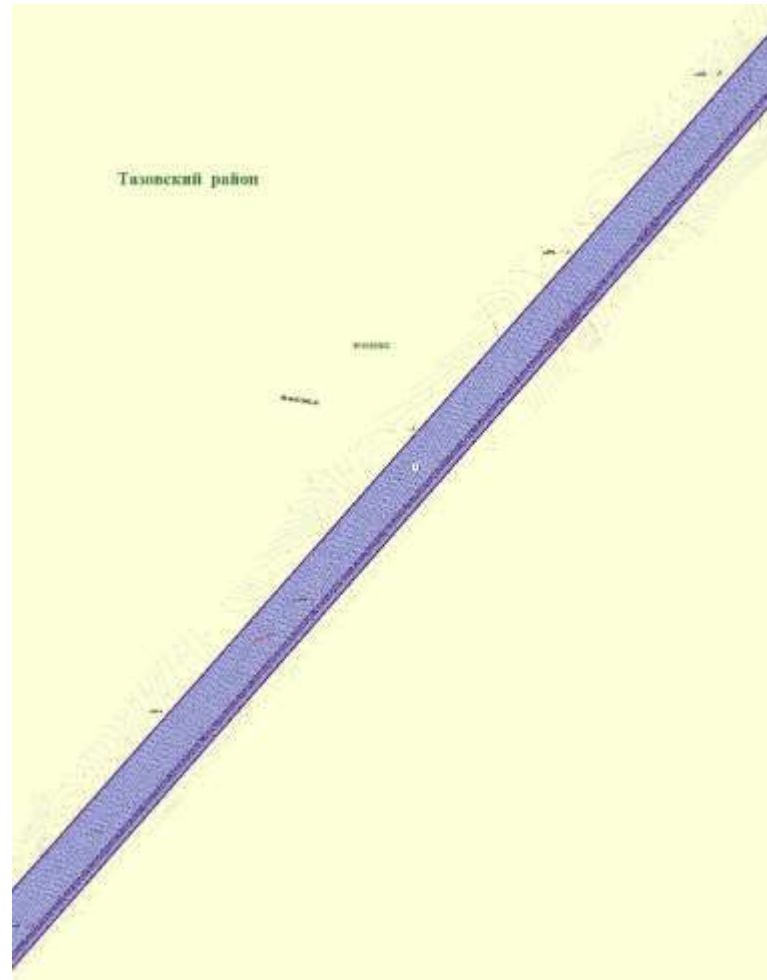
- в соответствии со ст. 1 Град РФ границы зон не устанавливаются;
- линии отступа от границ земель в целях определения зон допустимого размещения зданий, строений, сооружений не устанавливаются;
- границы земельных участков, образование которых предусмотрено схемой размещения земельного участка для земельной участок на кадастровом плане территории, сроки действия которой не истекли, отсутствуют.

Приложение № 54

к документации по планировке территории, на которой
предусматривается размещение объекта регионального
значения «Харбейское месторождение. Нефтепровод внешнего транспорта»

ПРОЕКТ МЕЖЕВАНИЯ ТЕРРИТОРИИ

для размещения объекта регионального значения «Харбейское месторождение. Нефтепровод внешнего транспорта»



Условные обозначения:

-  - Границы и условный номер образуемых земельных участков
-  - Границы и кадастровый номер земельных участков по сведениям ЕГРН
-  - Границы и номер кадастрового квартала

Границы сервитута, подлежащие установлению:

-  - Границы публичного сервитута

Планировочные элементы планировочной структуры:

-  - Границы зон планируемого размещения объектов

Примечание:

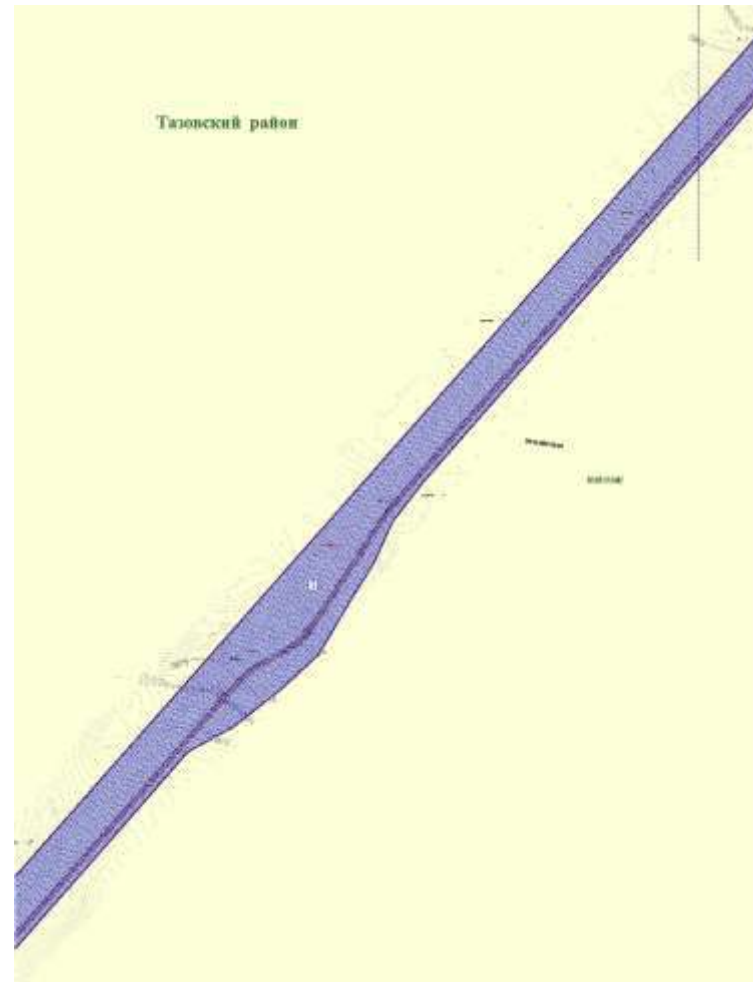
- в соответствии со ст. 1 Град РФ границы зон не устанавливаются;
- линии отступа от красных линий в целях определения зон планируемого размещения зданий, строений, сооружений не устанавливаются;
- границы земельных участков, образование которых предусмотрено схемой размещения земельного участка для публичного пользования на кадастровом плане территории, сроки действия которой не истекли, отсутствуют.

Приложение № 55






к документации по планировке территории, на которой
предусматривается размещение объекта регионального
значения «Харбейское месторождение. Нефтепровод внешнего транспорта»

ПРОЕКТ МЕЖЕВАНИЯ ТЕРРИТОРИИ

для размещения объекта регионального значения «Харбейское месторождение. Нефтепровод внешнего транспорта»



Условные обозначения:

-  - Границы и условный номер образующих земельных участков
-  09-06-000000-50 - Границы и условный номер земельных участков по кадастру ЕГРН
-  05-05-000000 - Границы и номер кадастрового квартала
- Границы сервитута, подлежащие установлению:**
-  - Границы публичного сервитута
- Планировочные элементы планировочной структуры:**
-  - Границы зон специального назначения земельных объектов

Примечание:

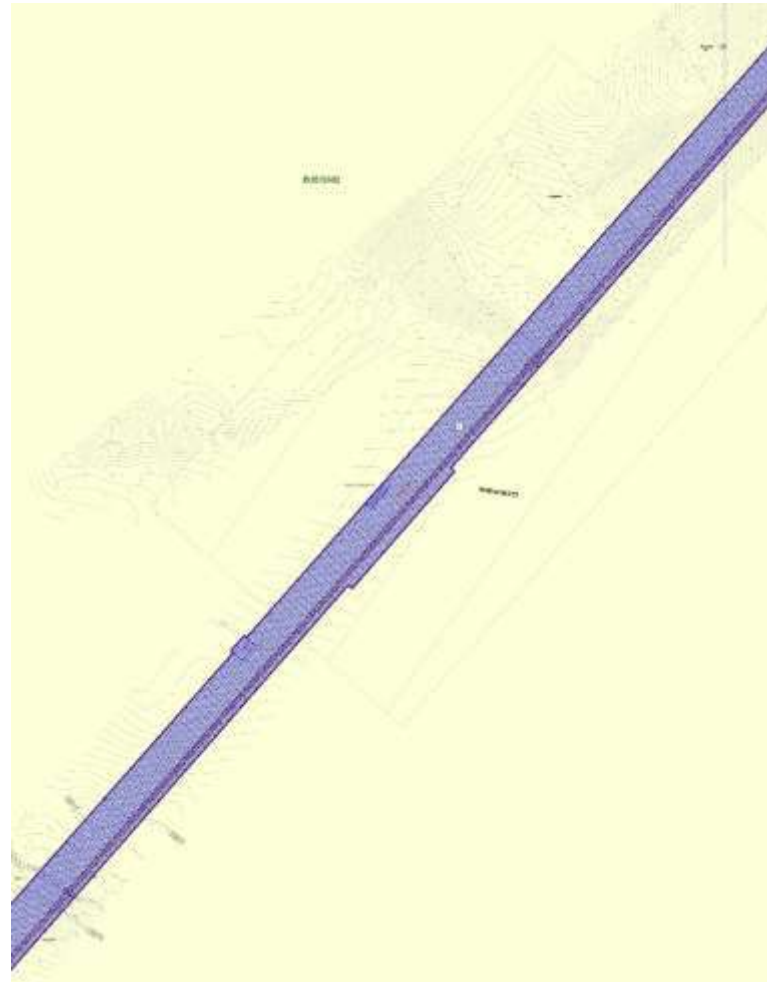
- в соответствии со ст. 1 Град РФ границы зон не устанавливаются;
- линии отступа от красных линий в целях определения зон допустимого размещения зданий, строений, сооружений не устанавливаются;
- границы земельных участков, образование которых предусмотрено схемой размещения земельного участка для земельной участок на кадастровом плане территории, сроки действия которой не истекли, отсутствуют.

Приложение № 56





к документации по планировке территории, на которой
предусматривается размещение объекта регионального
значения «Харбейское месторождение. Нефтепровод внешнего транспорта»

ПРОЕКТ МЕЖЕВАНИЯ ТЕРРИТОРИИ

для размещения объекта регионального значения «Харбейское месторождение. Нефтепровод внешнего транспорта»



Условные обозначения:

-  - Границы и условный номер образуемых земельных участков
-  09-06-000000-50 - Границы и условный номер земельных участков по кадастру ЕГРН
-  09-05-000000 - Границы и номер кадастрового квартала
- Границы сервитута, подлежащие установлению:**
-  - Границы публичного сервитута
- Планировочные элементы планировочной структуры:**
-  - Границы зон планируемого размещения объектов

Примечания:

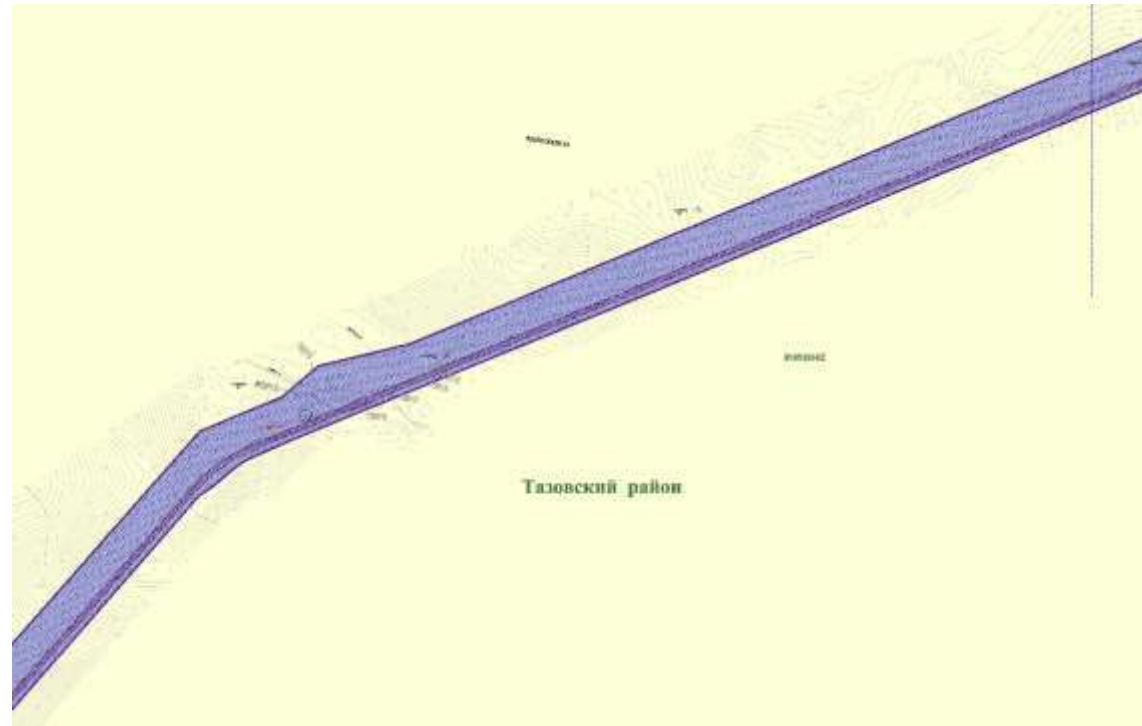
- в соответствии со ст. 1 Град РФ красные линии не устанавливаются;
- линии отступа от красных линий в целях определения зон планируемого размещения зданий, строений, сооружений не устанавливаются;
- границы земельных участков, образование которых предусмотрено схемой размещения земельного участка для земельной участок на кадастровом плане территории, сроки действия которой не установлены.

Приложение № 57






к документации по планировке территории, на которой
предусматривается размещение объекта регионального
значения «Харбейское месторождение. Нефтепровод внешнего транспорта»

ПРОЕКТ МЕЖЕВАНИЯ ТЕРРИТОРИИ

для размещения объекта регионального значения «Харбейское месторождение. Нефтепровод внешнего транспорта»



Условные обозначения:

-  - Границы и условный номер образующих земельных участков
-  - Границы и кадастровый номер земельных участков по сведениям ЕГРН
-  - Границы и номер кадастрового квартала
- Границы сервитута, подлежащие установлению:**
-  - Границы публичного сервитута
- Планируемые элементы планировочной структуры:**
-  - Границы зон специального назначения земельных объектов

Примечания:

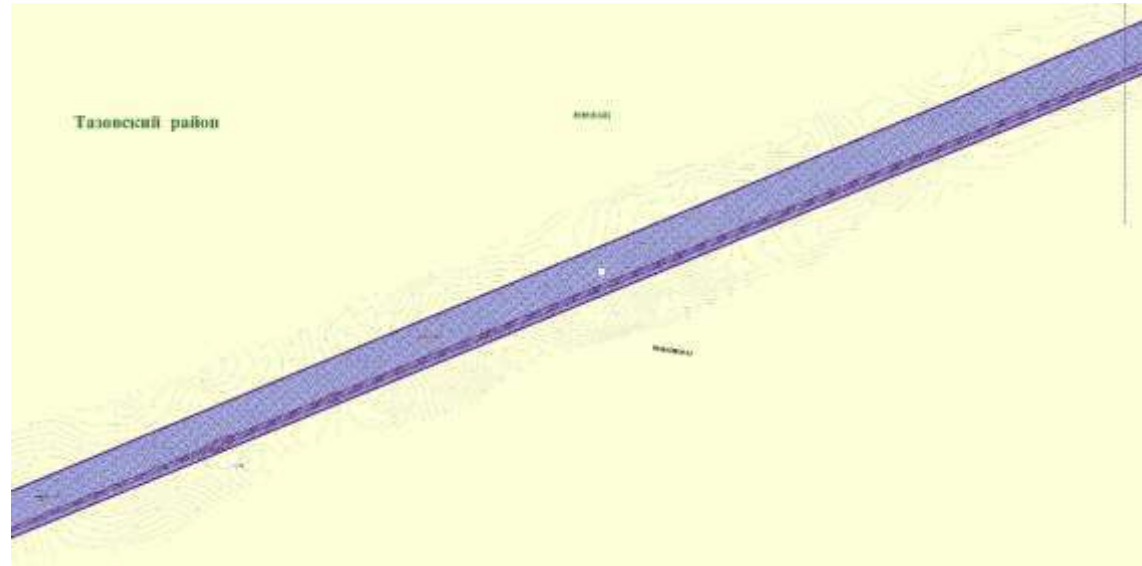
- в соответствии со ст. 1 Град РФ границы зон не устанавливаются;
- линии отступа от границ земель в целях определения зон допустимого размещения зданий, строений, сооружений не устанавливаются;
- границы земельных участков, образование которых предусмотрено схемой размещения земельного участка для земельной участком на кадастровом плане территории, сроки действия которой не истекли, отсутствуют.

Приложение № 58





к документации по планировке территории, на которой
предусматривается размещение объекта регионального
значения «Харбейское месторождение. Нефтепровод внешнего транспорта»

ПРОЕКТ МЕЖЕВАНИЯ ТЕРРИТОРИИ

для размещения объекта регионального значения «Харбейское месторождение. Нефтепровод внешнего транспорта»



Условные обозначения:

-  - Границы и условный номер образующих земельных участков
-  - Границы и кадастровый номер земельных участков по сведениям ЕГРН
-  - Границы и номер кадастрового квартала
- Границы сервитута, подлежащие установлению:**
-  - Границы публичного сервитута
- Планируемые элементы планировочной структуры:**
-  - Границы зон планируемого размещения объектов

Примечания:

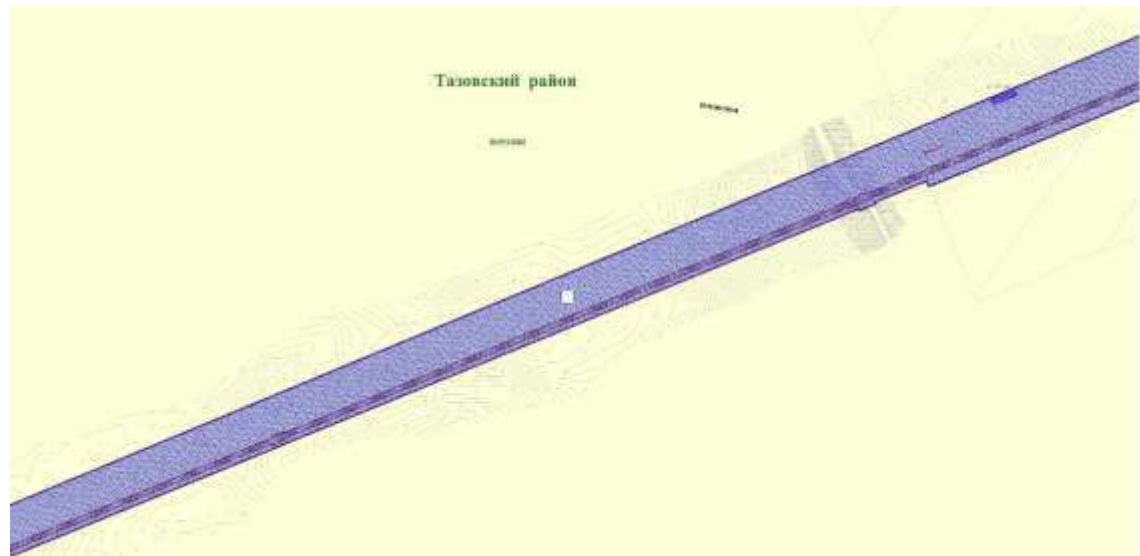
- в соответствии со ст. 1 Град РФ границы зон не устанавливаются;
- линии отступа от красных линий в целях определения зон планируемого размещения зданий, строений, сооружений не устанавливаются;
- границы земельных участков, образование которых предусмотрено схемой размещения земельного участка для размещения объектов на кадастровом плане территории, сроки действия которой не истекли, отсутствуют.

Приложение № 59




к документации по планировке территории, на которой
предусматривается размещение объекта регионального
значения «Харбейское месторождение. Нефтепровод внешнего транспорта»

ПРОЕКТ МЕЖЕВАНИЯ ТЕРРИТОРИИ

для размещения объекта регионального значения «Харбейское месторождение. Нефтепровод внешнего транспорта»



Условные обозначения:

-  - Границы и условный номер образуемых земельных участков
-  09-06-000000-50 - Границы и условный номер земельных участков по кадастру ЕГРН
-  09-05-000000 - Границы и номер кадастрового квартала
- Границы сервитута, подлежащие установлению:**
-  - Границы публичного сервитута
- Планируемые элементы планировочной структуры:**
-  - Границы зон планируемого размещения объектов

Примечания:

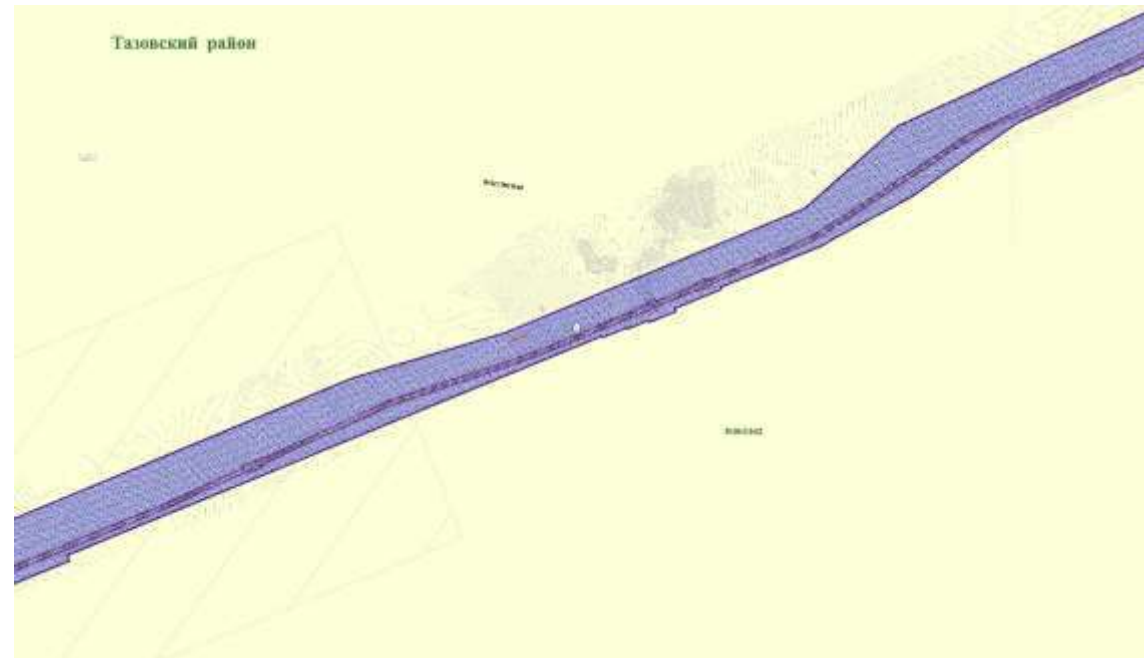
- в соответствии со ст. 1 Град РФ границы зон не устанавливаются;
- линии отступа от границ земель в целях определения зон планируемого размещения зданий, строений, сооружений не устанавливаются;
- границы земельных участков, образование которых предусмотрено схемой размещения земельного участка для публичного сервитута на кадастровом плане территории, сроки действия которой не истекли, отсутствуют.

Приложение № 60






к документации по планировке территории, на которой
предусматривается размещение объекта регионального
значения «Харбейское месторождение. Нефтепровод внешнего транспорта»

ПРОЕКТ МЕЖЕВАНИЯ ТЕРРИТОРИИ

для размещения объекта регионального значения «Харбейское месторождение. Нефтепровод внешнего транспорта»



Условные обозначения:

-  - Границы и условный номер образующих земельных участков
-  - Границы и кадастровый номер земельных участков по сведениям ЕГРН
-  - Границы и номер кадастрового квартала
- Границы сервитута, подлежащие установлению:**
-  - Границы публичного сервитута
- Планировочные элементы планировочной структуры:**
-  - Границы зон специального назначения земельных объектов

Примечания:

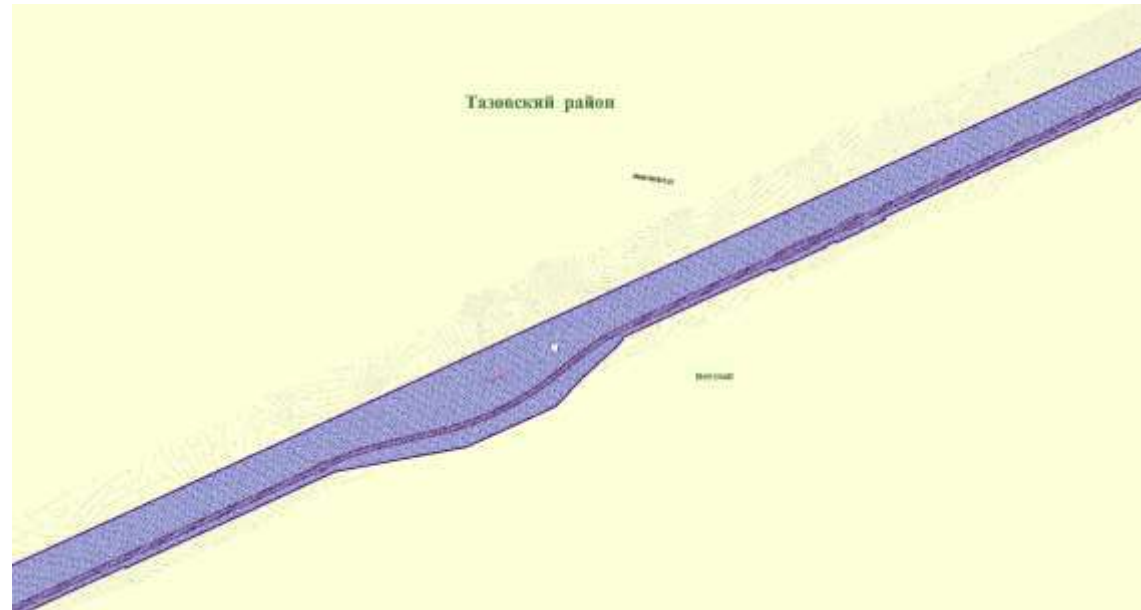
- в соответствии со ст. 1 Град РФ красные линии не устанавливаются;
- линии отступов от красных линий в целях определения зон допустимого размещения зданий, строений, сооружений не устанавливаются;
- границы земельных участков, образование которых предусмотрено схемой размещения линейного объекта для земельных участков на кадастровом плане территории, сроки действия которой не истекли, отсутствуют.

Приложение № 61






к документации по планировке территории, на которой
предусматривается размещение объекта регионального
значения «Харбейское месторождение. Нефтепровод внешнего транспорта»

ПРОЕКТ МЕЖЕВАНИЯ ТЕРРИТОРИИ

для размещения объекта регионального значения «Харбейское месторождение. Нефтепровод внешнего транспорта»



Условные обозначения:

-  - Границы и условный номер образующих земельных участков
-  - Границы и условный номер земельных участков по кадастру ЕГРН
-  - Границы и номер кадастрового квартала
- Границы сервитута, подлежащие установлению:**
-  - Границы публичного сервитута
- Планируемые элементы планировочной структуры:**
-  - Границы зон планируемого размещения объектов

Примечания:

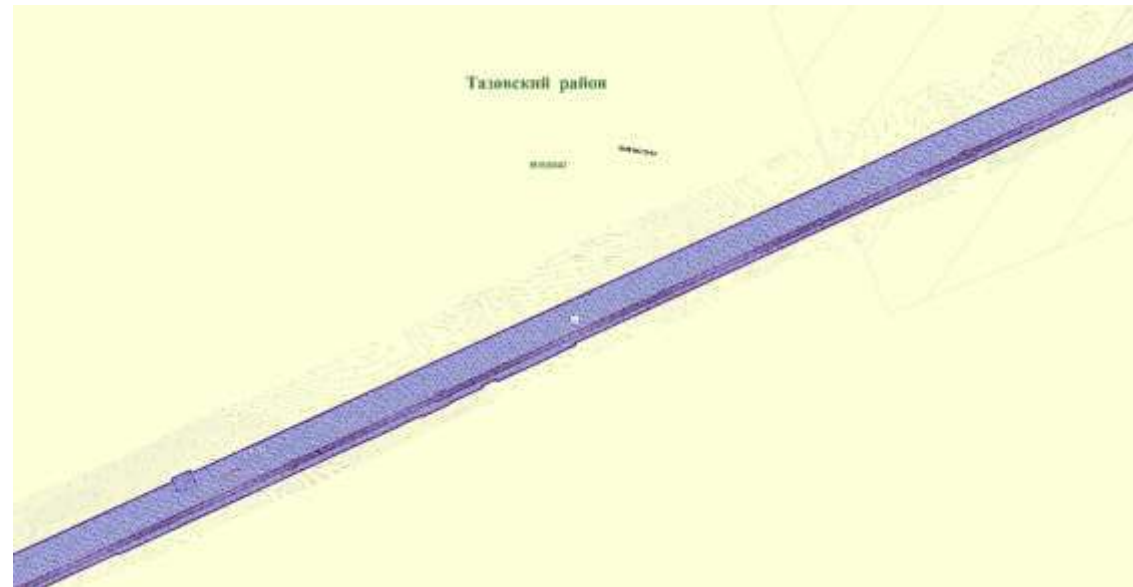
- в соответствии со ст. 1 Град РФ границы зон не устанавливаются;
- линии отступа от границ земель в целях определения зон планируемого размещения зданий, строений, сооружений не устанавливаются;
- границы земельных участков, образование которых предусмотрено схемой размещения линейного объекта для земельных участков на кадастровом плане территории, сроки действия которой не истекли, отсутствуют.

Приложение № 62

к документации по планировке территории, на которой
предусматривается размещение объекта регионального
значения «Харбейское месторождение. Нефтепровод внешнего транспорта»

ПРОЕКТ МЕЖЕВАНИЯ ТЕРРИТОРИИ

для размещения объекта регионального значения «Харбейское месторождение. Нефтепровод внешнего транспорта»



Условные обозначения:

-  - Границы и условный номер образующих земельных участков
-  - Границы и кадастровый номер земельных участков по кадастру ЕПРП
-  - Границы и номер кадастрового квартала

Границы сервитута, подлежащие установлению:

-  - Границы публичного сервитута

Планируемые элементы планировочной структуры:

-  - Границы зон планируемого размещения объектов

Примечание:

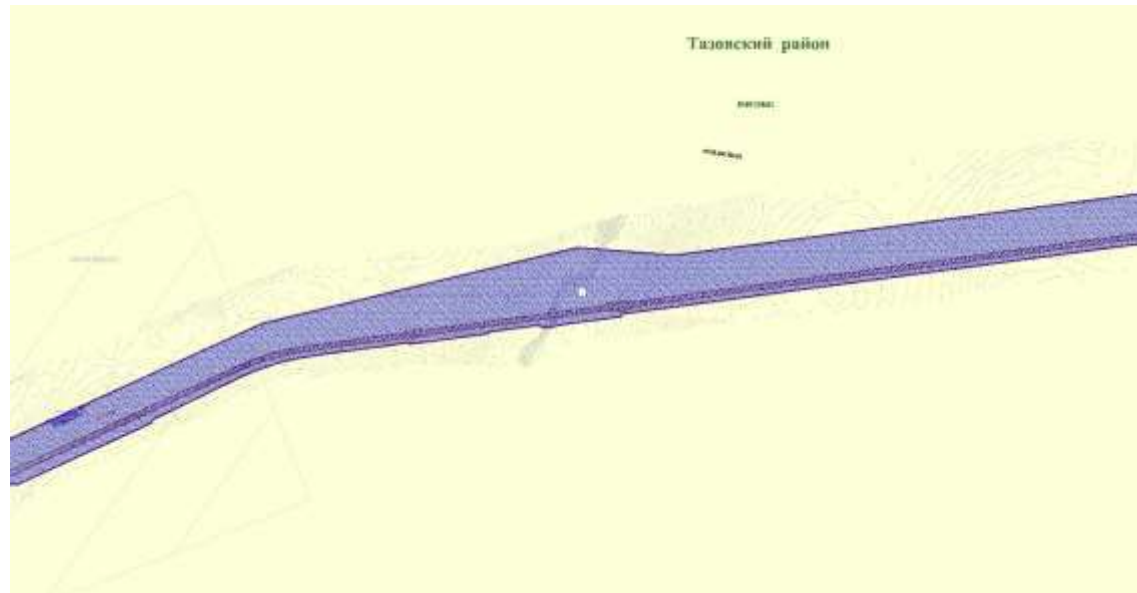
- в соответствии со ст. 1 Град РФ границы зон не устанавливаются;
- линии отступа от границ земель в целях определения зон планируемого размещения зданий, строений, сооружений не устанавливаются;
- границы земельных участков, образование которых предусмотрено схемой размещения земельного участка для земельной участком на кадастровом плане территории, сроки действия которой не истекли, отсутствуют.

Приложение № 63


к документации по планировке территории, на которой
предусматривается размещение объекта регионального
значения «Харбейское месторождение. Нефтепровод внешнего транспорта»

ПРОЕКТ МЕЖЕВАНИЯ ТЕРРИТОРИИ

для размещения объекта регионального значения «Харбейское месторождение. Нефтепровод внешнего транспорта»



Условные обозначения:

-  - Границы и условный номер образуемых земельных участков
-  - Границы и условный номер земельных участков по кадастру ЕГРН
-  - Границы и номер кадастрового квартала

Границы сервитута, подлежащие установлению:

-  - Границы публичного сервитута

Планируемые элементы планировочной структуры:

-  - Границы зон планируемого размещения объектов

Примечание:

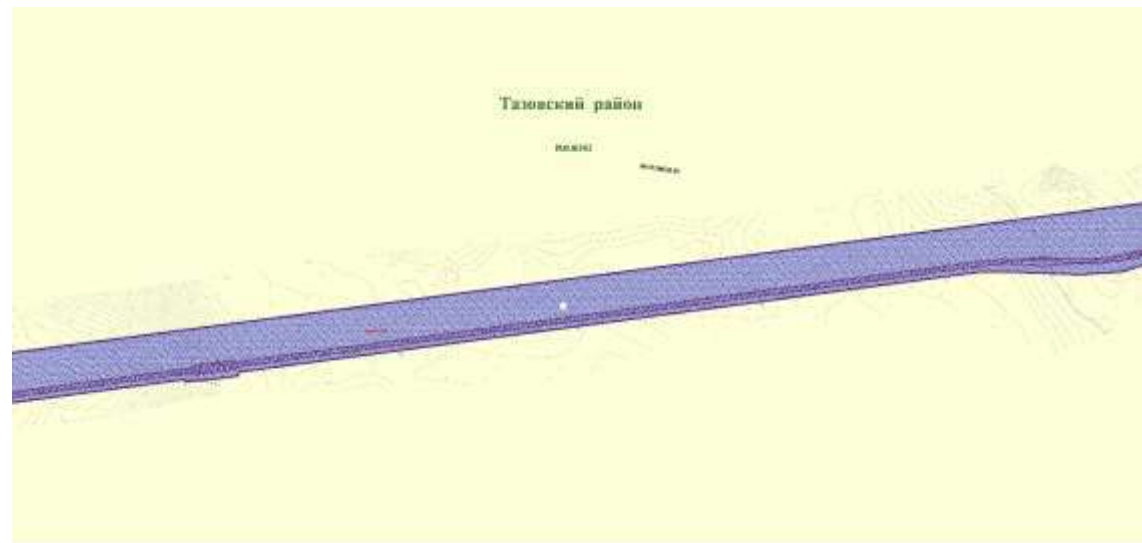
- в соответствии со ст. 1 Градостроительного кодекса Российской Федерации границы зон планируемого размещения объектов устанавливаются на территории, подлежащей планировке территории;
- линии отступа от границ земель и иных объектов недвижимости устанавливаются в соответствии с требованиями законодательства Российской Федерации;
- границы земельных участков, образуемых в границах планируемой территории, подлежат государственной регистрации в Едином государственном реестре недвижимости.

Приложение № 64






к документации по планировке территории, на которой
предусматривается размещение объекта регионального
значения «Харбейское месторождение. Нефтепровод внешнего транспорта»

ПРОЕКТ МЕЖЕВАНИЯ ТЕРРИТОРИИ

для размещения объекта регионального значения «Харбейское месторождение. Нефтепровод внешнего транспорта»



Условные обозначения:

-  - Границы и условный номер образуемых земельных участков
-  - Границы и условный номер земельных участков по кадастру ЕГРН
-  - Границы и номер кадастрового квартала
- Границы сервитута, подлежащие установлению:**
-  - Границы публичного сервитута
- Планируемые элементы планировочной структуры:**
-  - Границы зон планируемого размещения объектов

Примечания:

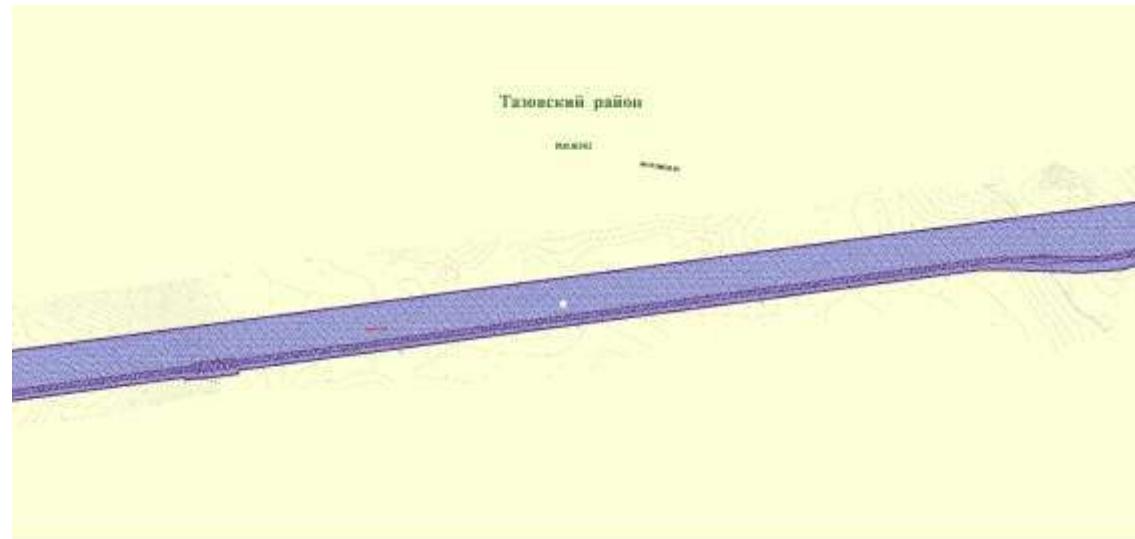
- в соответствии со ст. 1 Град РФ границы зон не устанавливаются;
- линии отступа от границ земель в целях определения зон планируемого размещения зданий, строений, сооружений не устанавливаются;
- границы земельных участков, образование которых предусмотрено схемой размещения земельного участка для земельной участком на кадастровом плане территории, сроки действия которой не истекли, отсутствуют.

Приложение № 65






к документации по планировке территории, на которой
предусматривается размещение объекта регионального
значения «Харбейское месторождение. Нефтепровод внешнего транспорта»

ПРОЕКТ МЕЖЕВАНИЯ ТЕРРИТОРИИ

для размещения объекта регионального значения «Харбейское месторождение. Нефтепровод внешнего транспорта»



Условные обозначения:

-  - Границы и условный номер образующих земельных участков
-  - Границы и условный номер земельных участков по кадастру ЕГРН
-  - Границы и номер кадастрового квартала
- Границы сервитута, подлежащие установлению:**
-  - Границы публичного сервитута
- Планируемые элементы планировочной структуры:**
-  - Границы зон планируемого размещения объектов

Примечания:

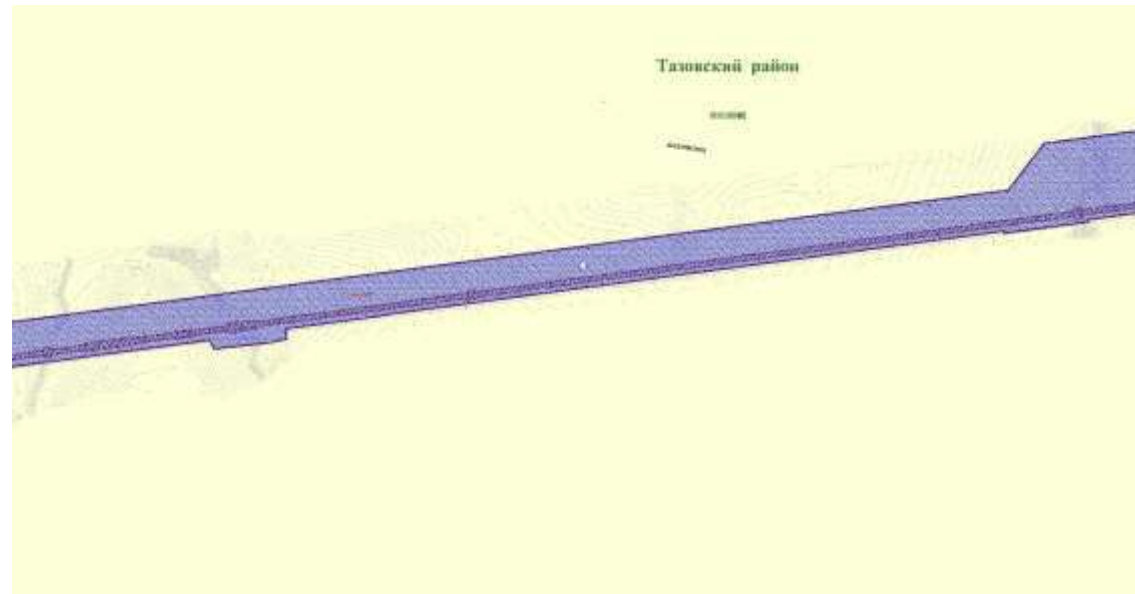
- в соответствии со ст. 1 Градостроительного кодекса Российской Федерации устанавливаются;
- линии отступов от красных линий в целях определения зон планируемого размещения зданий, строений, сооружений не устанавливаются;
- границы земельных участков, образование которых предусмотрено схемой размещения земельного участка для размещения объектов на кадастровом плане территории, право на которые не имеют, отсутствуют.

Приложение № 66





к документации по планировке территории, на которой
предусматривается размещение объекта регионального
значения «Харбейское месторождение. Нефтепровод внешнего транспорта»

ПРОЕКТ МЕЖЕВАНИЯ ТЕРРИТОРИИ

для размещения объекта регионального значения «Харбейское месторождение. Нефтепровод внешнего транспорта»



Условные обозначения:

-  - Границы и условный номер образуемых земельных участков
-  - Границы и кадастровый номер земельных участков по состоянию ЕГРН
-  - Границы и номер кадастрового квартала
- Границы сервитута, подлежащие установлению:**
-  - Границы публичного сервитута
- Планировочные элементы планировочной структуры:**
-  - Границы зон специального назначения земельных объектов

Примечание:

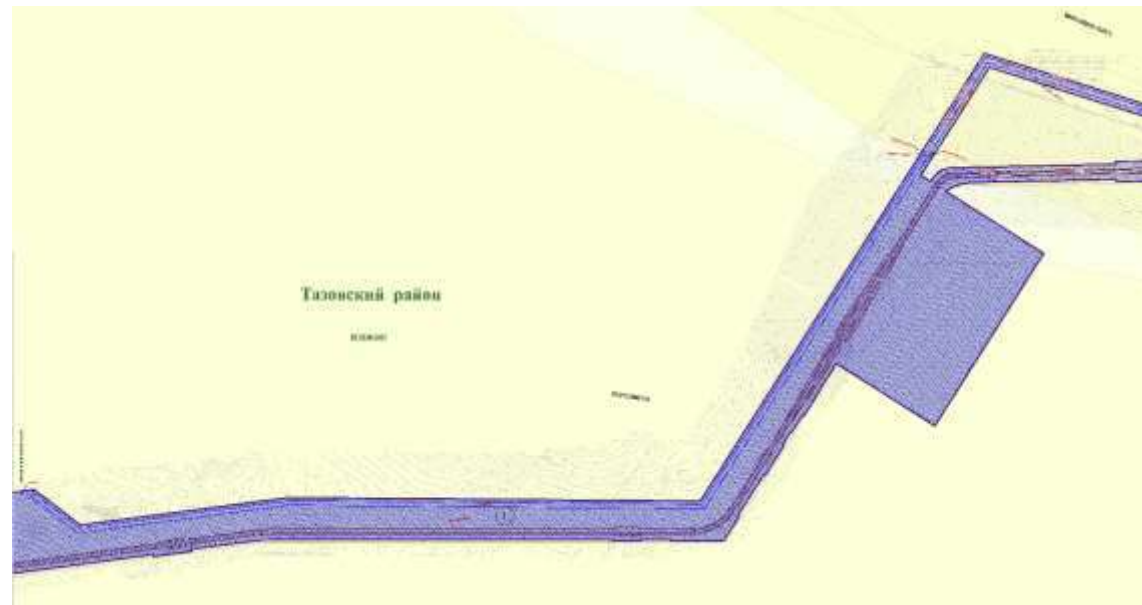
- в соответствии со ст. 1 Градостроительного кодекса Российской Федерации устанавливаются;
- линии отступов от красных линий и иных определяющих мест допустимого размещения зданий, строений, сооружений не устанавливаются;
- границы земельных участков, образование которых предусмотрено схемой размещения земельного участка для размещения объектов на кадастровом плане территории, право на которые не оформлено, отсутствуют.

Приложение № 67



к документации по планировке территории, на которой
предусматривается размещение объекта регионального
значения «Харбейское месторождение. Нефтепровод внешнего транспорта»

ПРОЕКТ МЕЖЕВАНИЯ ТЕРРИТОРИИ

для размещения объекта регионального значения «Харбейское месторождение. Нефтепровод внешнего транспорта»



Условные обозначения:

-  - Границы и условный номер образуемых земельных участков
-  09-06-000000-50 - Границы и кадастровый номер земельных участков по кадастру ЕГРН
-  09-05-000000 - Границы и номер кадастрового квартала
- Границы сервитута, подлежащие установлению:**
-  - Границы публичного сервитута
- Планировочные элементы планировочной структуры:**
-  - Границы зон специального назначения земельных объектов

Примечания:

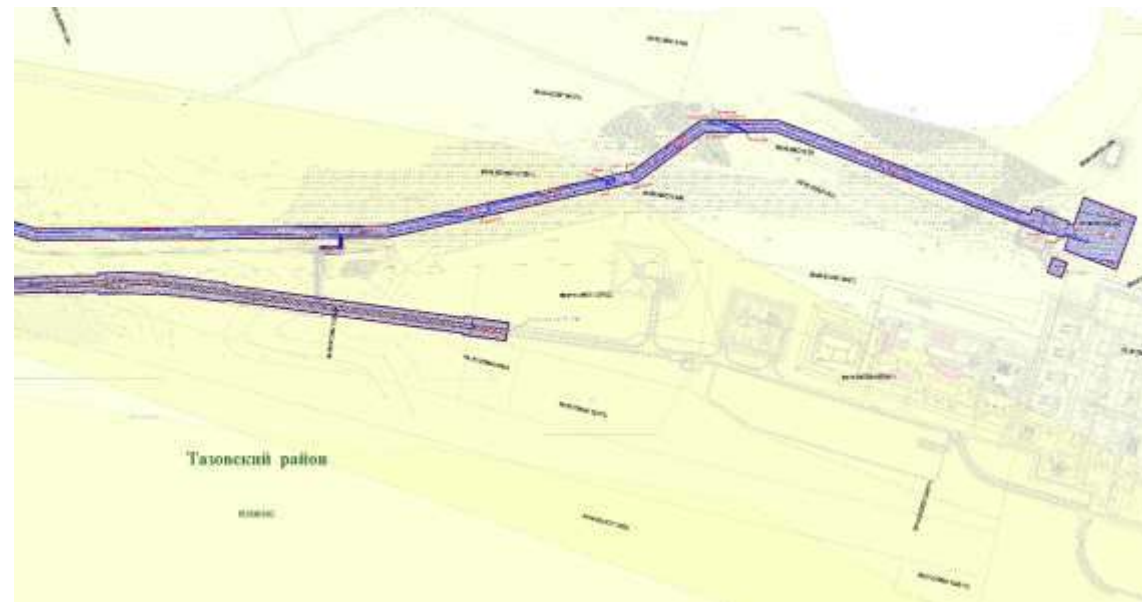
- в соответствии со ст. 1 Град РФ красные линии не устанавливаются;
- линии отступа от красных линий в целях определения зон допустимого размещения зданий, строений, сооружений не устанавливаются;
- границы земельных участков, обозначение которых предусмотрено схемой размещения земельного участка для земельной участком на кадастровом плане территории, сроки действия которой не истекли, отсутствуют.

Приложение № 68



к документации по планировке территории, на которой
предусматривается размещение объекта регионального
значения «Харбейское месторождение. Нефтепровод внешнего транспорта»

ПРОЕКТ МЕЖЕВАНИЯ ТЕРРИТОРИИ

для размещения объекта регионального значения «Харбейское месторождение. Нефтепровод внешнего транспорта»



Условные обозначения:

-  - Границы и условный номер образуемых земельных участков
-  09-06-000000-50 - Границы и условный номер земельных участков по кадастру ЕПН
-  09-02-000000 - Границы и номер кадастрового квартала
- Границы сервитута, подлежащие установлению:**
-  - Границы публичного сервитута
- Планируемые элементы планировочной структуры:**
-  - Границы зон планируемого размещения объектов

Примечание:

- в соответствии со ст. 1 Градостроительного кодекса Российской Федерации границы зон планируемого размещения объектов устанавливаются на территории, отнесенной к границам населенных пунктов, в границах которых предполагается размещение объектов регионального значения;
- границы земельных участков, образуемых или подлежащих образованию, устанавливаются в соответствии с требованиями законодательства Российской Федерации в области кадастрового учета недвижимого имущества, а также в соответствии с требованиями законодательства Российской Федерации в области градостроительного законодательства;