



АДМИНИСТРАЦИЯ ТАЗОВСКОГО РАЙОНА

ПОСТАНОВЛЕНИЕ

29 июня 2020 года

№ 526

п. Тазовский

**О внесении изменений в постановление
Администрации Тазовского района от 16 ноября 2017 года № 1334
«Об определении границ прилегающих территорий, на которых
не допускается розничная продажа алкогольной продукции на территории
муниципального образования Тазовский район»**

В соответствии со статьей 16 Федерального закона от 22 ноября 1995 года № 171-ФЗ «О государственном регулировании производства и оборота этилового спирта, алкогольной и спиртосодержащей продукции и об ограничении потребления (распития) алкогольной продукции», постановлением Правительства Российской Федерации от 27 декабря 2012 года № 1425 «Об определении органами государственной власти субъектов Российской Федерации мест массового скопления граждан и мест нахождения источников повышенной опасности, в которых не допускается розничная продажа алкогольной продукции, а также определении органами местного самоуправления границ прилегающих к некоторым организациям и объектам территорий, на которых не допускается розничная продажа алкогольной продукции», постановлением Правительства Ямало-Ненецкого автономного округа от 24 июня 2013 года № 479-П «Об утверждении перечня мест массового скопления граждан и мест нахождения источников повышенной опасности на территории Ямало-Ненецкого автономного округа, в которых не допускается розничная продажа алкогольной продукции», руководствуясь

статьей 40 Устава муниципального образования Тазовский район,
Администрация Тазовского района

ПО С Т А Н О В Л Я Е Т :

1. Утвердить прилагаемые изменения, которые вносятся в постановление Администрации Тазовского района от 16 ноября 2017 года № 1334 «Об определении границ прилегающих территорий, на которых не допускается розничная продажа алкогольной продукции на территории муниципального образования Тазовский район».

2. Настоящее постановление распространяется на правоотношения, возникшие с 01 июня 2020 года.

3. Опубликовать настоящее постановление в районной газете «Советское Заполярье».

Первый заместитель главы
Администрации Тазовского района
по внутренней политике



С.В. Лисовский



УТВЕРЖДЕНЫ

постановлением

Администрации Тазовского района

от 29 сентября 2020 года № 526

ИЗМЕНЕНИЯ,

которые вносятся в постановление Администрации Тазовского района от 16 ноября 2017 года № 1334 «Об определении границ прилегающих территорий, на которых не допускается розничная продажа алкогольной продукции на территории муниципального образования Тазовский район»

1. Абзац второй пункта 3 постановления изложить в следующей редакции:

«для образовательных организаций, спортивных сооружений, которые являются объектами недвижимости и права, на которые зарегистрированы в установленном порядке, аэропортов, мест нахождения источников повышенной опасности - в 75 метров;

2. В приложении № 1:

2.1. В разделе 1:

2.1.1. Пункт 3 признать утратившим силу;

2.1.2. Пункт 22 признать утратившим силу;

2.1.3. Пункт 23 признать утратившим силу;

2.2. Раздел 2 дополнить пунктом 5 следующего содержания:

2. ОРГАНИЗАЦИИ, ОСУЩЕСТВЛЯЮЩИЕ ОБУЧЕНИЕ НЕСОВЕРШЕННОЛЕТНИХ

5.	с. Гыда, ул. Советская, д. 3	Муниципальное бюджетное учреждение дополнительного образования Тазовская детская школа искусств, филиал в с. Гыда,	Приложение № 60
----	------------------------------	--	-----------------

2.3. Пункт 17 раздела 3 признать утратившим силу;

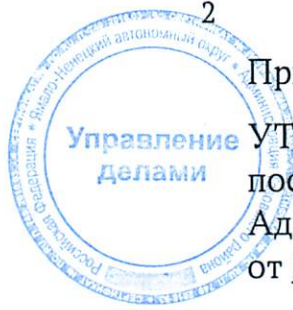
3. Приложение 4 признать утратившим силу;

4. Приложение 23 признать утратившим силу;

5. Приложение 24 признать утратившим силу;

6. Приложение 45 признать утратившим силу;

7. Дополнить приложением № 60 следующего содержания:



Приложение № 60

УТВЕРЖДЕНА
постановлением

Администрации Тазовского района
от 29 июня 2020 года № 526




СХЕМА

границ прилегающей территории к Муниципальному бюджетному учреждению дополнительного образования Тазовская детская школа искусств, филиал в с. Гыда, расположенному в с. Гыда, ул. Советская, д. 3



Масштаб 1:1500

Условные обозначения:

-  – МБОУ ДОД Тазовская детская школа искусств, филиал в с. Гыда
-  – магазин, магазин №2 «Продукты»
-  – расстояние до объектов торговли.

8. Приложение № 3 изложить в следующей редакции:

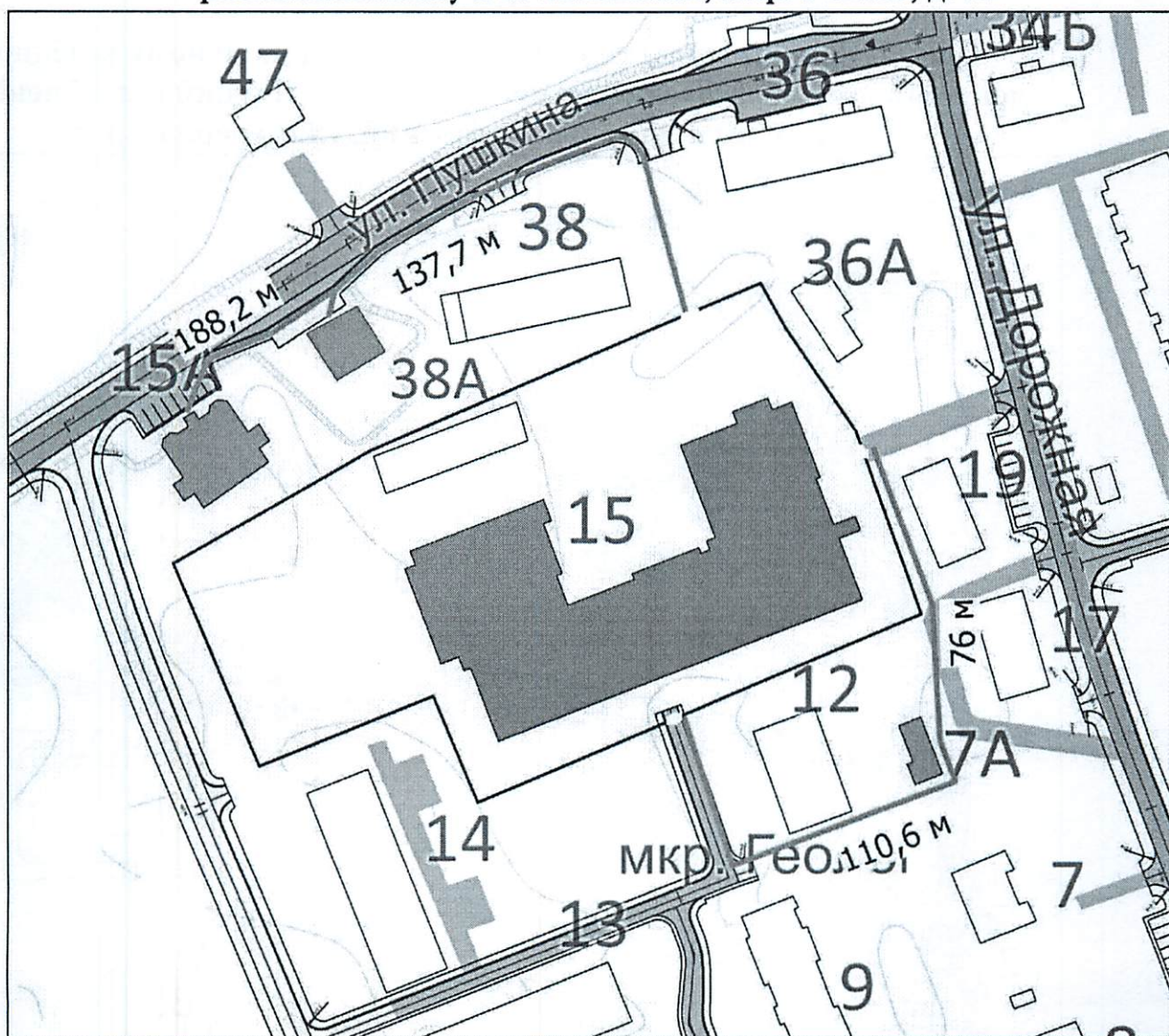
Приложение № 3



УТВЕРЖДЕНА
постановлением
Администрации Тазовского района
от 16 ноября 2017 года № 1334
(в редакции постановления
Администрации Тазовского района
от 29 июня 2020 года № 526)





СХЕМА

границ прилегающей территории к муниципальному бюджетному дошкольному образовательному учреждению детский сад «Радуга», расположенному в п. Тазовский, мкр. Геолог, д. 15

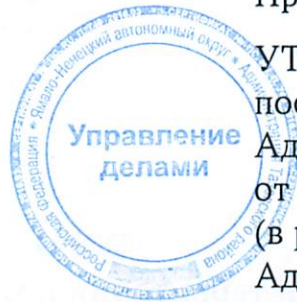


Масштаб 1:1500

Условные обозначения:

-  МБДОУ детский сад «Радуга»
 -  - граница обособленной территории
 -  - магазин «Ягуар», закусочная «Шашлычная», магазин «Престиж»
 -  - расстояние до объектов торговли
- иложение № 5 изложить в следующей редакции:

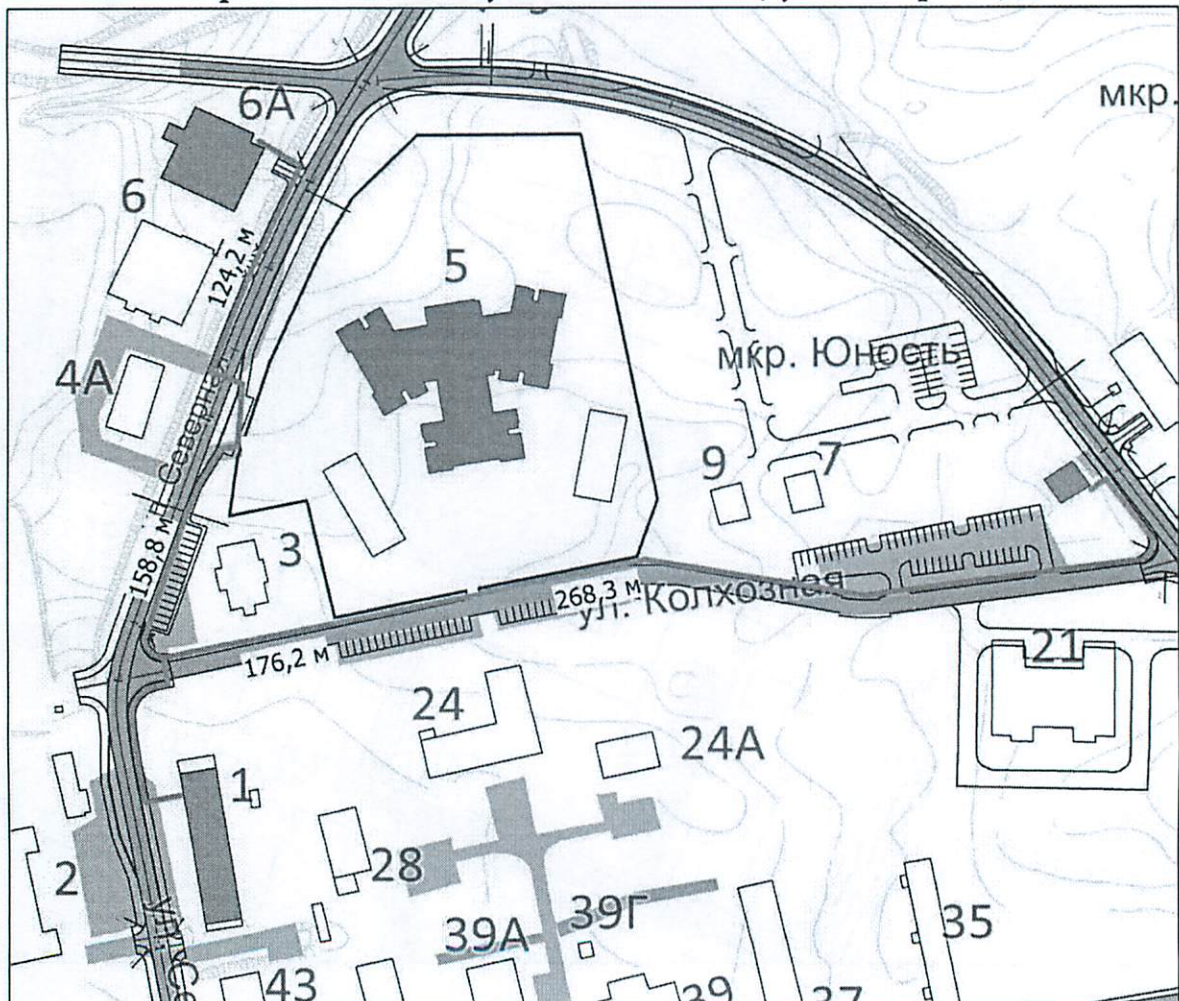
Приложение № 5



УТВЕРЖДЕНА
постановлением
Администрации Тазовского района
от 16 ноября 2017 года № 1334
(в редакции постановления
Администрации Тазовского района
от 29 июня 2020 года № 526





СХЕМА

границ прилегающей территории к Муниципальному казённому дошкольному образовательному учреждению детский сад «Оленёнок», расположенному в п. Тазовский, ул. Северная, д. 5



Масштаб 1:2000

Условные обозначения:

-  - МКДОУ детский сад «Оленёнок»
-  - граница обособленной территории
-  - магазин «Апельсин», столовая «Смак», кафе «Удача»
-  - расстояние до объектов торговли

».

10. Приложение № 13 изложить в следующей редакции:

Приложение № 13



УТВЕРЖДЕНА

постановлением

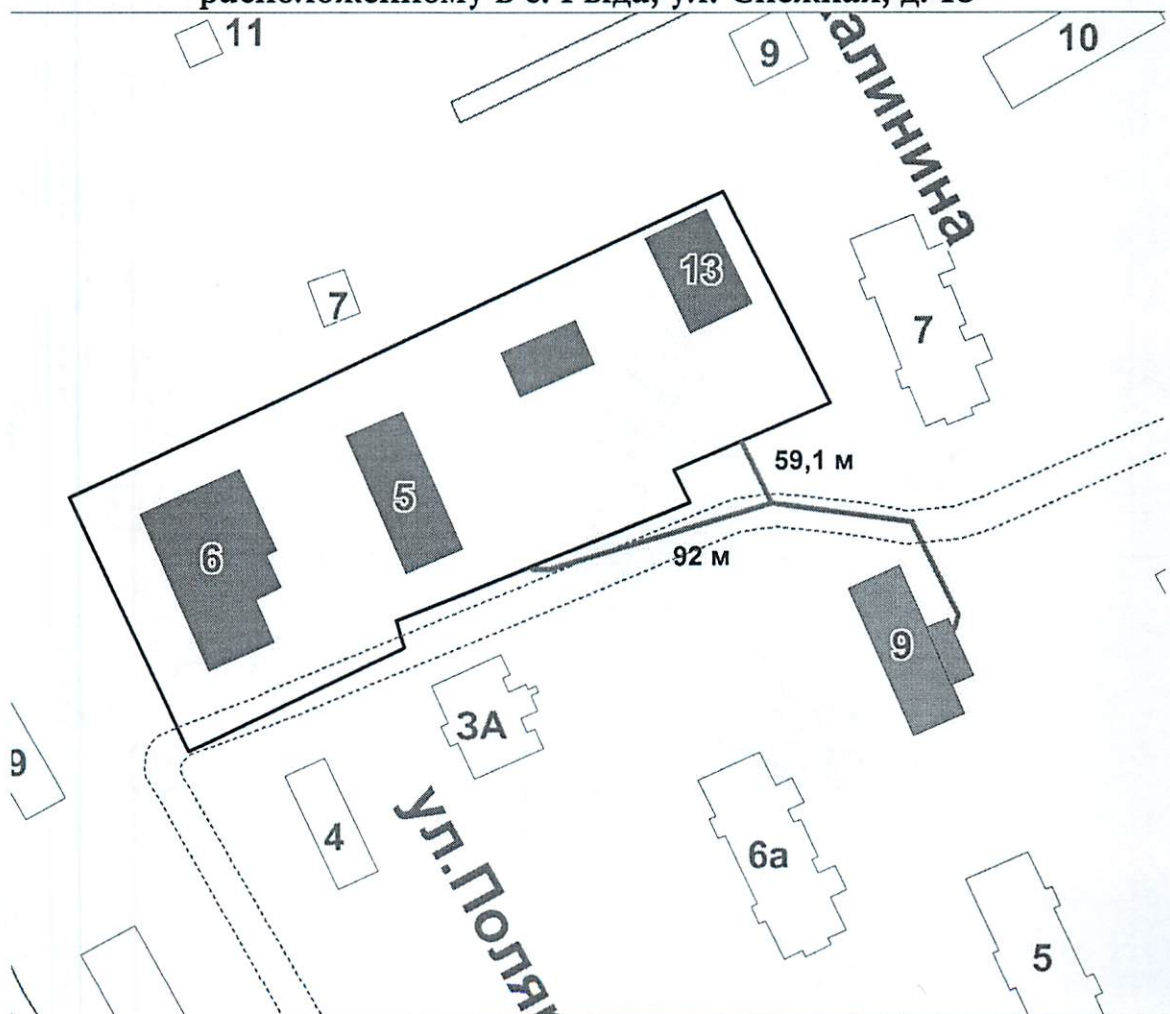
Администрации Тазовского района
от 16 ноября 2017 года № 1334

(в редакции постановления

Администрации Тазовского района
от 29 июня 2020 года № 526





СХЕМА

границ прилегающей территории к Муниципальному казенному дошкольному образовательному учреждению детский сад «Северяночка», расположенному в с. Гыда, ул. Снежная, д. 13



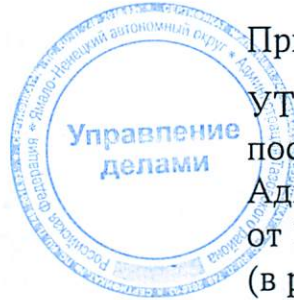
Масштаб 1:1500

Условные обозначения:

-  - МКОУД детский сад «Северяночка»
-  - граница обособленной территории
-  - магазин «Хлеб»
-  - расстояние до объектов торговли

».

11. Приложение № 14 изложить в следующей редакции:



Приложение № 14

УТВЕРЖДЕНА

постановлением

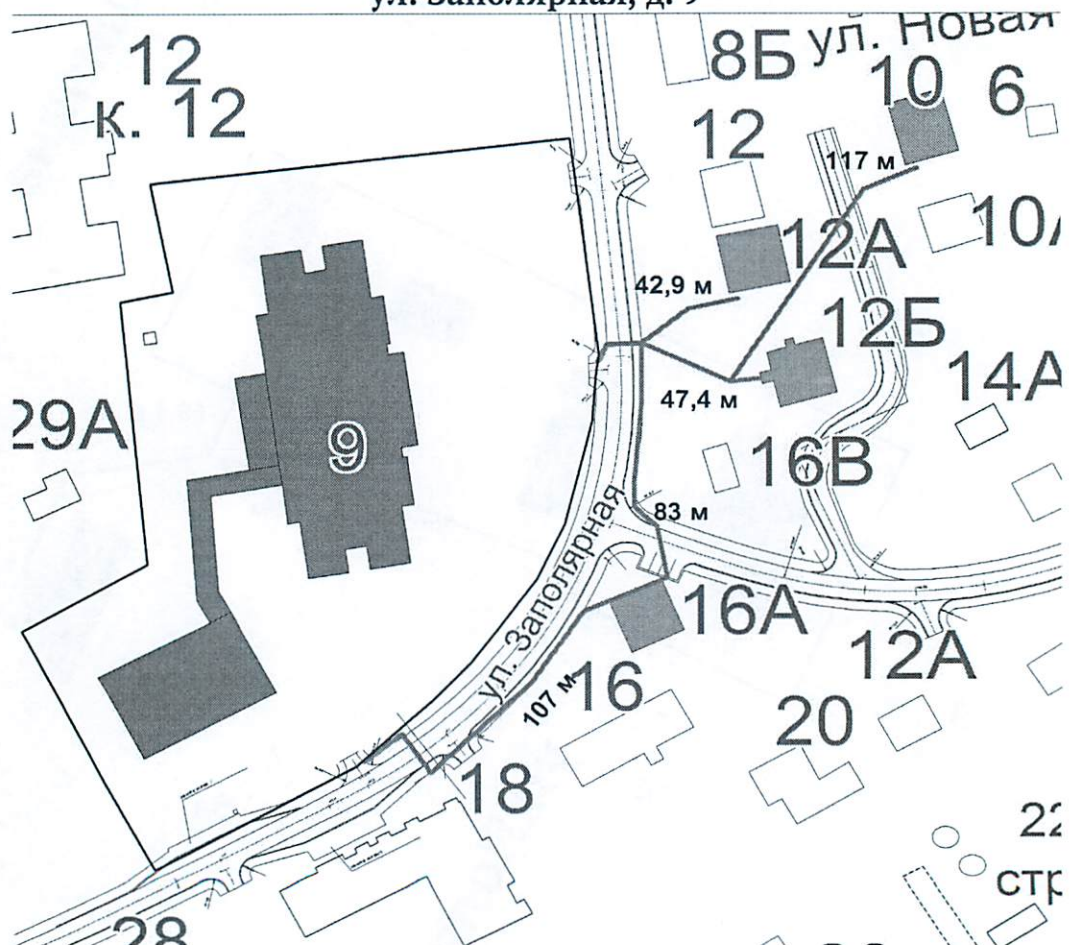
Администрации Тазовского района
от 16 ноября 2017 года № 1334

(в редакции постановления

Администрации Тазовского района
от 29 июня 2020 года № 526





СХЕМА

границ прилегающей территории к Муниципальному бюджетному общеобразовательному учреждению Тазовская средняя общеобразовательная школа, расположенному в п. Тазовский, ул. Заполярная, д. 9

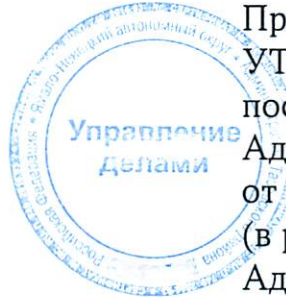


Масштаб 1:1500

Условные обозначения:

-  - МБОУ Тазовская средняя общеобразовательная школа
-  - граница обособленной территории
-  - магазины «Кедр», «Кедр 1», «Вкусный дом», кафе «Изюм»
-  - расстояние до объектов торговли

ложеие № 22 изложить в следующей редакции:



Приложение № 22

УТВЕРЖДЕНА

постановлением

Администрации Тазовского района

от 16 ноября 2017 года № 1334

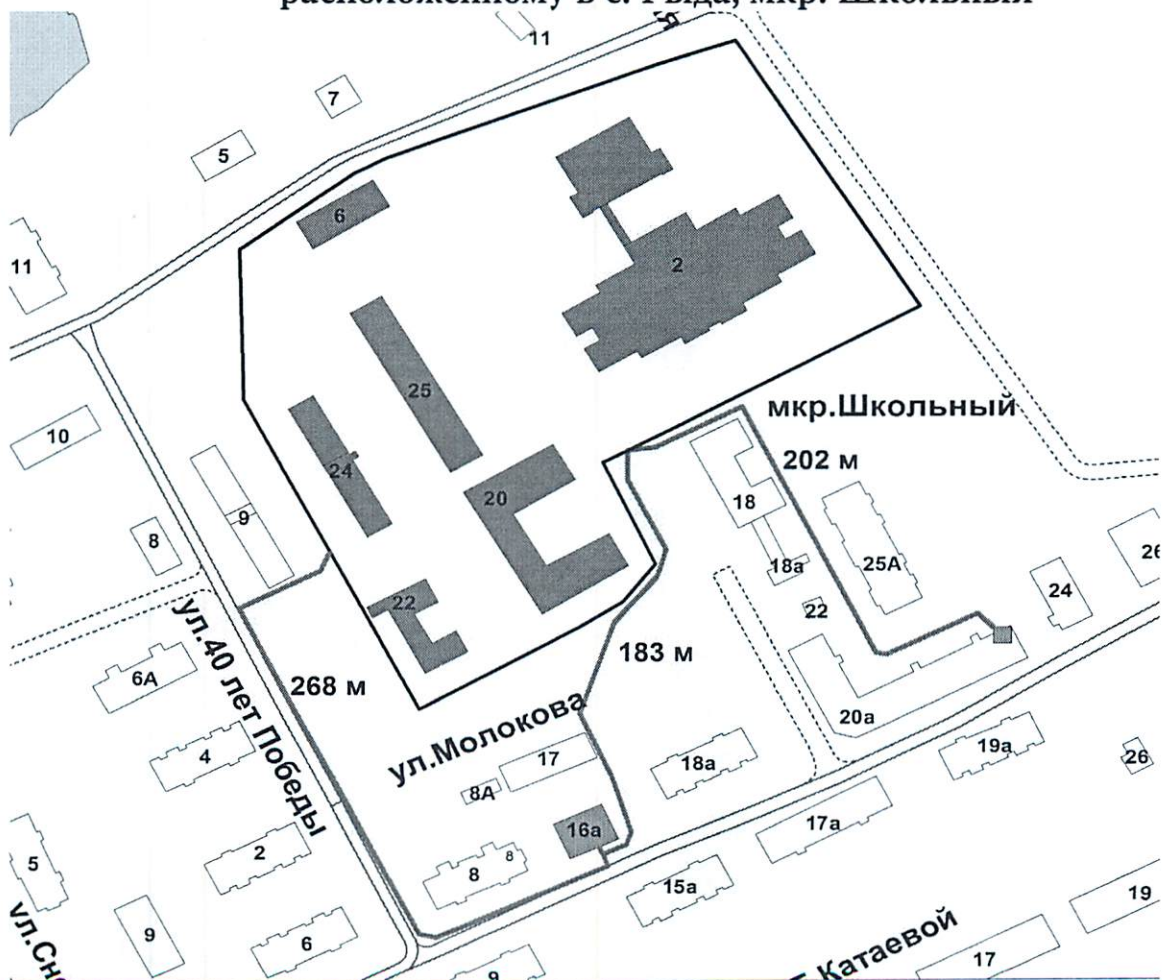
(в редакции постановления

Администрации Тазовского района

от 29 июня 2020 года № 526





СХЕМА

границ прилегающей территории к Муниципальному казенному общеобразовательному учреждению Гыданская школа-интернат среднего общего образования имени Натальи Ивановны Яптунай, учебный корпус, расположенному в с. Гыда, мкр. Школьный



Масштаб 1:1500

Условные обозначения:

-  - МКОУ Гыданская школа-интернат среднего общего образования имени Натальи Ивановны Яптунай
-  - граница обособленной территории
-  - магазин «Махабат»
-  - расстояние до объектов торговли

13. Приложение № 30 изложить в следующей редакции:



Приложение № 30

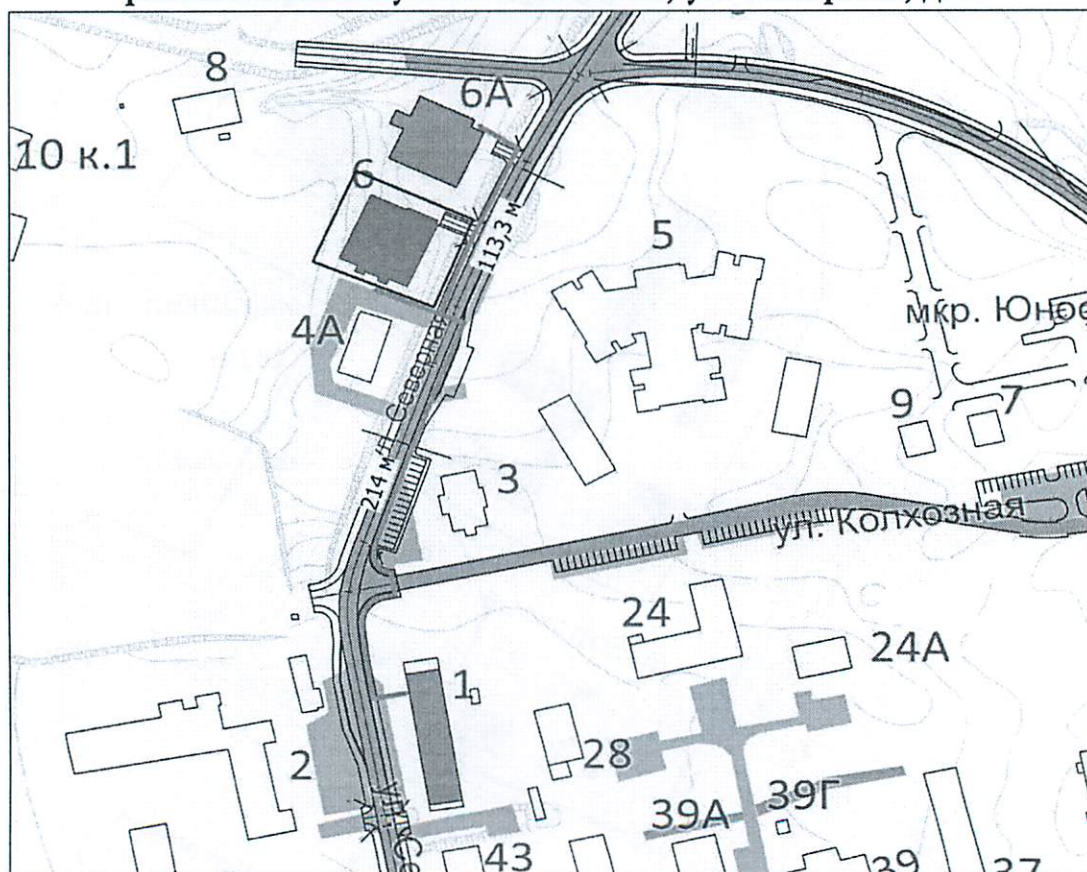
УТВЕРЖДЕНА
постановлением

Администрации Тазовского района
от 16 ноября 2017 года № 1334

(в редакции постановления
Администрации Тазовского района
от 29 июня 2020 года № 526





СХЕМА

границ прилегающей территории к государственному бюджетному учреждению Ямало-Ненецкого автономного округа «Тазовская центральная районная больница», дом сестринского ухода, расположенному в п. Тазовский, ул. Северная, д. 6

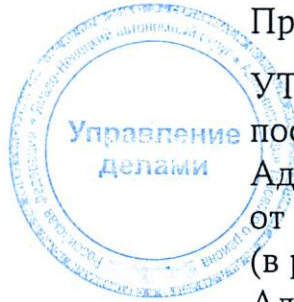


Масштаб 1:1500

Условные обозначения:

-  - ГБУЗ ЯНАО «Тазовская центральная районная больница»
-  - граница обособленной территории
-  - магазин «Апельсин», столовая «Смак»
-  - расстояние до объектов торговли

14. Приложение № 41 изложить в следующей редакции:



Приложение № 41

УТВЕРЖДЕНА

постановлением

Администрации Тазовского района

от 16 ноября 2017 года № 1334

(в редакции постановления

Администрации Тазовского района

от 29 июня 2020 года № 526





СХЕМА

границ прилегающей территории к государственному бюджетному учреждению здравоохранения Ямало-Ненецкого автономного округа «Тазовская центральная районная больница», участковая больница, расположенному в с. Гыда, мкр. Школьный

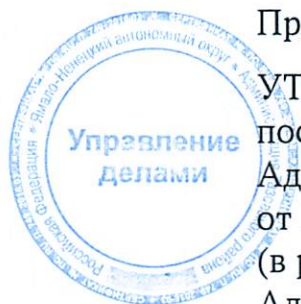


Масштаб 1:1500

Условные обозначения:

-  - ГБУЗ ЯНАО «Тазовская центральная районная больница», участковая больница с. Гыда
-  - граница обособленной территории
-  - магазин «Продукты», магазин «Махабад»
-  - расстояние до объектов торговли

15. Приложение № 44 изложить в следующей редакции:



Приложение № 44

УТВЕРЖДЕНА
постановлением

Администрации Тазовского района
от 16 ноября 2017 года № 1334

(в редакции постановления
Администрации Тазовского района
от 29 июня 2020 года № 526




СХЕМА

границ прилегающей территории к филиалу федерального бюджетному учреждению здравоохранения «Центр гигиены и эпидемиологии в Ямало-Ненецком автономном округе в Тазовском районе», расположенному в п. Тазовский, ул. Ленина, д. 7



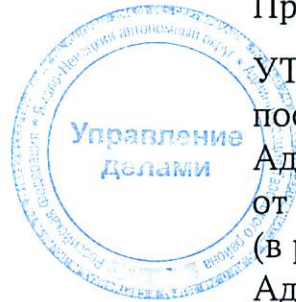
Масштаб 1:1500

Условные обозначения:

-  - Филиал ФБУЗ «Центр гигиены и эпидемиологии в ЯНАО в Тазовском районе»
-  - магазин «Алекс», кафе «Сияние Севера»
-  - расстояние до объектов торговли

16. Приложение № 53 изложить в следующей редакции:

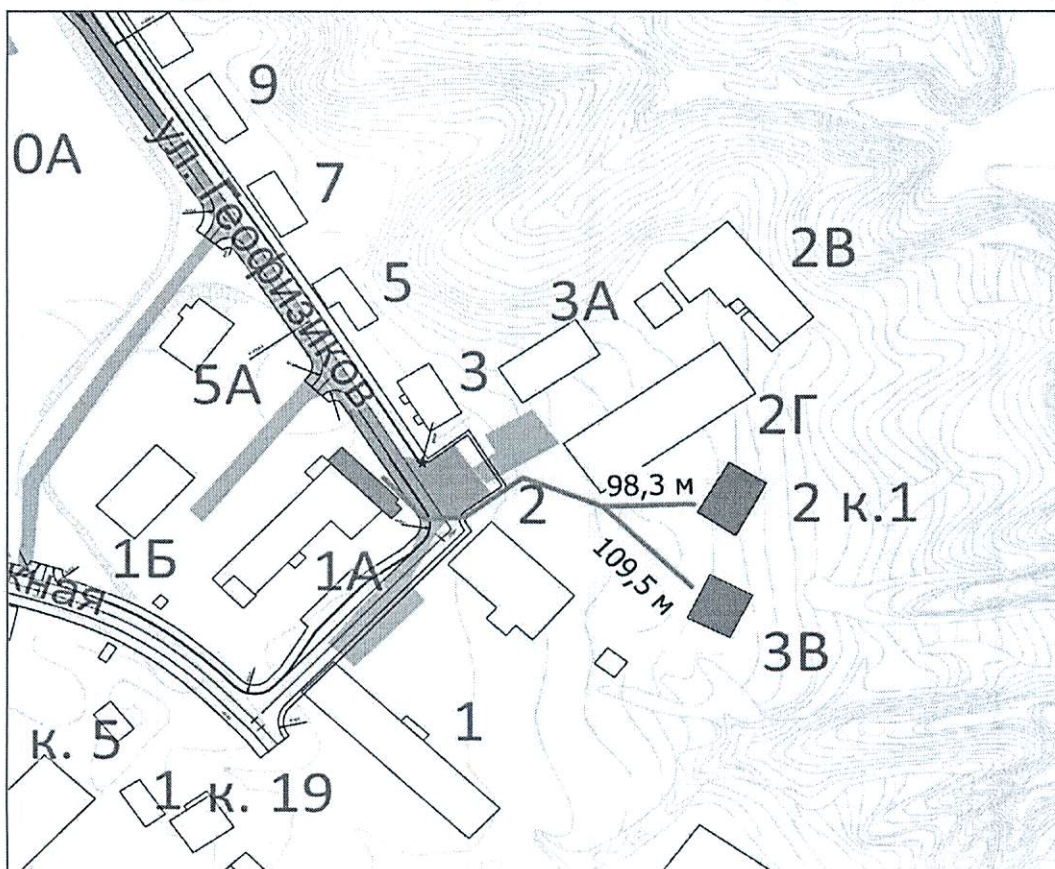
Приложение № 53



УТВЕРЖДЕНА
постановлением
Администрации Тазовского района
от 16 ноября 2017 года № 1334
(в редакции постановления
Администрации Тазовского района
от 29 июня 2020 года № 526)




СХЕМА

границ прилегающей территории к муниципальному бюджетному учреждению «Центр развития физической культуры и спорта» лыжная база, расположенному в п. Тазовский, ул. Геофизиков, д. 2, к. 1, стрелковый тир, расположенному в п. Тазовский, ул. Геофизиков, д. 3в



Масштаб 1:15000

Условные обозначения:

-  - МБУ «Центр развития физической культуры и спорта»
лыжная база, стрелковый тир
-  - магазин «Алекс 2»
-  - расстояние до объектов торговли